ПРАВИТЕЛЬСТВО СЕВАСТОПОЛЯ

ПОСТАНОВЛЕНИЕ

Об утверждении документации по планировке территории «Проект планировки и проект межевания территории в районе 6 км Балаклавского шоссе, г. Севастополь»

В соответствии с Градостроительным кодексом Российской Федерации, Уставом города Севастополя, законами города Севастополя от 29.09.2015 № 185-ЗС «О правовых актах города Севастополя», от 30.12.2022 № 737-ЗС «О Правительстве Севастополя», учитывая протокол общественных обсуждений от 28.09.2026 № 13/26 и заключение от 29.09.2026 № 13/26 о результатах общественных обсуждений документации по планировке территории «Проект планировки и проект межевания территории в районе 6 км Балаклавского шоссе, г. Севастополь», Правительство Севастополя **постановляет:**

1. Утвердить прилагаемую документацию по планировке территории «Проект планировки и проект межевания территории в районе 6 км Балаклавского шоссе, г. Севастополь».
2. Настоящее постановление вступает в силу по истечении десяти дней после дня его официального опубликования.
3. Контроль за исполнением настоящего постановления возложить на директора Департамента архитектуры и градостроительства города Севастополя.

Губернатор города Севастополя М.В. Развожаев

13.11.2026
№ 546-ПП

УТВЕРЖДЕНА
постановлением
Правительства Севастополя
от 13.11.2026 № 546-ПП

Документация по планировке территории
«Проект планировки и проект межевания территории в районе 6 км Балаклавского шоссе, г. Севастополь»

ИП БЕЛЬМАКОВА АННА СЕРГЕЕВНА
ИНН: *343 520 483 145* ОГРНИП: *317 344 300 056 810*, *400001, Волгоград, ул. КИМ 12а - 6*

ДОКУМЕНТАЦИЯ ПО ПЛАНИРОВКЕ ТЕРРИТОРИИ

Проект планировки и проект межевания территории
в районе 6км Балаклавского шоссе, г. Севастополь

11.2023-ППТ.ОЧ.ПЗ

Том 1

Основная часть проекта планировки территории
Текстовая часть

Заказчик: ООО «СЕВАГРОТРАНС»

2026

ИП БЕЛЬМАКОВА АННА СЕРГЕЕВНА
ИНН: *343 520 483 145* ОГРНИП: *317 344 300 056 810*, *400001, Волгоград, ул. КИМ 12а - 6*

ДОКУМЕНТАЦИЯ ПО ПЛАНИРОВКЕ ТЕРРИТОРИИ

Проект планировки и проект межевания территории
в районе 6км Балаклавского шоссе, г. Севастополь

11.2023-ППТ.ОЧ.ПЗ

Том 1

Основная часть проекта планировки территории
Текстовая часть

Российская Федерация, г. Волгоград, Индивидуальный предприниматель, Бельмакова Анна Сергеевна, ИНН 343520483145, ОГРНИП 317344300056810

ИП Бельмакова А.С.

2026

СОДЕРЖАНИЕ

ВВЕДЕНИЕ....4
I. СВЕДЕНИЯ ОБ ОБЪЕКТЕ ПРОЕКТИРОВАНИЯ....5
II. ПОЛОЖЕНИЯ ПРОЕКТА ПЛАНИРОВКИ ТЕРРИТОРИИ....5
2.1. Положение о характеристиках планируемого развития территории, в том числе о плотности и параметрах застройки территории (в пределах, установленных градостроительным регламентом)....5
2.1.1 Сведения об устанавливаемых красных линиях....5
2.1.2 Установление границ зон планируемого размещения объектов капитального строительства....6
2.1.3 Положения о плотности и параметрах застройки территории (в пределах, установленных градостроительным регламентом)....6
2.2. Положение о характеристиках объектов капитального строительства жилого, производственного, общественно-делового и иного назначения....14
2.3. Положение об объектах коммунальной инфраструктуры....18
2.4. Положение об объектах транспортной инфраструктуры....18
2.4.1 Организация мест для хранения автотранспорта....18
2.5. Положение об объектах социальной инфраструктуры....19
2.5.1 Расчет численности населения....19
2.6. Положение о характеристиках зон планируемого размещения объектов федерального значения, объектов регионального значения, объектов местного значения, сведения о плотности и параметрах застройки территории, необходимые для размещения таких объектов....19
2.7. Информация о планируемых мероприятиях по обеспечению сохранения фактических показателей обеспеченности территории объектами коммунальной, транспортной, социальной инфраструктур и фактических показателей территориальной доступности таких объектов для населения, применительно к территориальным зонам, в которых планируется размещение объектов федерального значения, объектов регионального значения, объектов местного значения....20
2.8. Основные технико-экономические показатели проекта планировки территории....21
III. ПОЛОЖЕНИЯ ОБ ОЧЕРЁДНОСТИ ПЛАНИРУЕМОГО РАЗВИТИЯ ТЕРРИТОРИИ....23
3.1. Положения об очерёдности архитектурно-строительного проектирования, строительства, реконструкции объектов капитального строительства жилого, производственного, общественно-делового и иного назначения, необходимых для функционирования таких объектов и обеспечения жизнедеятельности человека объектов коммунальной, транспортной, социальной инфраструктур, иных объектов (в том числе зданий пожарных депо)....23
3.1.1 Положения об очерёдности архитектурно-строительного проектирования....23
3.1.2 Положения об очерёдности строительства, реконструкции....23
3.2. Положения об очерёдности сноса объектов капитального строительства (в случае необходимости сноса объектов капитального строительства, их частей для строительства, реконструкции других объектов капитального строительства)....26
Приложение №1....27
Приложение №2....52

ВВЕДЕНИЕ

Документация по планировке территории - Проект планировки и проект межевания территории в районе 6км Балаклавского шоссе, г. Севастополь подготовлена на основании Договора о комплексном развитии территории по инициативе правообладателей земельных участков, расположенных в районе 6 км Балаклавского шоссе города Севастополя от 20 июня 2025 г.

Инициатор подготовки документации по планировке территории:
ООО «СЕВАГРОТРАНС» (Технический заказчик ООО «СЗ «КОРАБЕЛЬНЫЙ ПЛЮС»)

Документация подготовлена:
ИП Бельмакова А.С.

Площадь территории в границах разработки Документации по планировке территории, уточнённая проектным решением – 84,65 га.

Цели проекта:

- Выделение элементов планировочной структуры;
- Установление границ территорий общего пользования;
- Установление границ зон планируемого размещения объектов капитального строительства;
- Определение характеристик и очередности планируемого развития территории.

Документация по планировке территории соответствует документам территориального планирования, правилам землепользования и застройки, требованиям технических регламентов, нормативам градостроительного проектирования, градостроительным регламентам. Документация подготовлена с учетом границ территорий объектов культурного наследия, включенных в единый государственный реестр объектов культурного наследия (памятников истории и культуры) народов Российской Федерации, границ территорий выявленных объектов культурного наследия, границ зон с особыми условиями использования территорий, а также с учетом программ комплексного развития систем коммунальной инфраструктуры поселения, городского округа, программ комплексного развития транспортной инфраструктуры поселения, городского округа, программ комплексного развития социальной инфраструктуры поселения, городского округа.

Главный архитектор проекта Бельмакова А.С. 03 сентября 2026 г.

						11.2023-ППТ.ОЧ.ПЗ	
Изм.	К.уч.	Лист	№ док.	Подпись	Дата		
ГАП		Бельмакова			09.26	Введение	Стадия: — / Лист: — / Листов: —
Н.контр.		Бельмакова			09.26		ИП Бельмакова А.С.

I. СВЕДЕНИЯ ОБ ОБЪЕКТЕ ПРОЕКТИРОВАНИЯ

Планируемая территория находится в Балаклавском муниципальном округе города Севастополя, в районе 6 км Балаклавского шоссе и ограничена садоводческими товариществами: СТ Дионис, СТ Овощевод, СТ Весна, СТ Динамо-1, СТ Металлист.

В непосредственной близости от планируемой территории расположены:

- с северной, восточной, южной стороны – кварталы садоводческих товариществ и кварталы индивидуальной жилой застройки;
- с западной стороны – кладбище Кальфа.

Согласно Генеральному плану города Севастополя - Закон города Севастополя от 19 февраля 2025 года № 835-ЗС «О Генеральном плане города Севастополя», принят Законодательным Собранием города Севастополя 18 февраля 2025 года (далее – Генеральный план), планируемая территория расположена в следующих функциональных зонах:

- Зона застройки индивидуальными жилыми домами 6.137;
- Зона озелененных территорий общего пользования (парки, сады, скверы, бульвары) 6.434;
- Жилая зона 6.156;
- Зона смешанной и общественно-деловой застройки 6.129;
- Зона застройки индивидуальными жилыми домами 6.162;
- Зона озелененных территорий общего пользования (парки, сады, скверы, бульвары) 6.567.

Согласно Правилам землепользования и застройки города федерального значения Севастополя применительно к части территории города в границах внутригородских муниципальных образований: Ленинского, Гагаринского, Нахимовского, Балаклавского муниципальных округов и города Инкермана (в редакции постановления от 06.07.2026 №298-ПП) (далее - Правила землепользования и застройки), планируемая территория расположена в территориальной *зоне смешанной индивидуальной жилой застройки для реализации комплексного развития территории – Ж-2.3.1/Б/-/1* и относится к территории, в границах которых предусматривается осуществление комплексного развития территории – территория №8 (6 км Балаклавского шоссе).

II. ПОЛОЖЕНИЯ ПРОЕКТА ПЛАНИРОВКИ ТЕРРИТОРИИ

2.1. Положение о характеристиках планируемого развития территории, в том числе о плотности и параметрах застройки территории (в пределах, установленных градостроительным регламентом)

2.1.1 Сведения об устанавливаемых красных линиях

При формировании элементов планировочной структуры (улично-дорожной сети (далее - УДС) в Проекте учитываются существующие красные линии территории общего пользования и улично-дорожной сети.

Документация выполнена с учётом красных линий, установленных проектом планировки и проектом межевания территории улично-дорожной сети и территории общественного пользования, утвержденных Постановлением Правительства Севастополя от 23.04.2018 №248-ПП.

Документацией предусматривается изменение/установление красных линий территорий общего пользования в границах планируемых кварталов – Таблица 1.

Таблица 1

Наименование	Площадь, га
Квартал 1	0,6332
Квартал 2	8,704

Наименование	Площадь, га
Квартал 3	10,7828
Квартал 4	5,7793
Квартал 5	9,7986
Квартал 6	2,8721
Квартал 7	0,8913
Квартал 8	1,1778
Квартал 9	2,566
Квартал 10	0,4485
Квартал 11	0,8043
Квартал 12	0,91
Квартал 13	1,1435
Квартал 14	0,4085
Квартал 15	2,5495
Квартал 16	1,3611
Квартал 17	0,6303
Квартал 18	1,1501
Квартал 19	0,48
Квартал 20	1,6143
Квартал 21	0,6487
Квартал 22	2,2092
Квартал 23	0,5708
Квартал 24	0,5403
Квартал 25	0,7146

2.1.2 Установление границ зон планируемого размещения объектов капитального строительства

Границы зон определяются по устанавливаемым красным линиям кварталов с учётом проектных параметров планируемых к размещению объектов, в соответствии с градостроительными регламентами Правил землепользования и застройки города федерального значения Севастополя и Нормативов градостроительного проектирования города федерального значения Севастополя.

2.1.3 Положения о плотности и параметрах застройки территории (в пределах, установленных градостроительным регламентом)

Предельные (минимальные и (или) максимальные) размеры земельных участков и предельные параметры разрешенного строительства, реконструкции объектов капитального строительства для зоны смешанной индивидуальной жилой застройки для реализации комплексного развития территории (Ж-2.3.1/Б) определены в соответствии с Таблицей 37.1 Правил землепользования и застройки.

Показатели развития территории № 8, в границах которой предусматривается осуществление комплексного развития территории, виды разрешенного использования земельных участков и объектов капитального строительства для зоны смешанной индивидуальной жилой застройки для реализации комплексного развития территории Ж-2.3.1/Б, предельные (минимальные и (или) максимальные) размеры земельных участков и предельные параметры разрешенного строительства, реконструкции объектов капитального строительства для зоны смешанной индивидуальной жилой застройки для реализации комплексного развития территории (Ж-2.3.1/Б) Правил землепользования и застройки приведены в Приложение №1.

В соответствии с п.4 ст.36 ГрК РФ действие градостроительного регламента не распространяется на земельные участки в границах территорий общего пользования.

Предельные (минимальные и (или) максимальные) размеры земельных участков и предельные параметры разрешенного строительства, реконструкции объектов капитального строительства для земельных участков с видами разрешенного использования «Земельные участки (территории)

общего пользования», «Улично-дорожная сеть», «Благоустройство территории», «Ритуальная деятельность» - не подлежат установлению.

Требования к архитектурным решениям объектов капитального строительства для зоны смешанной индивидуальной жилой застройки для реализации комплексного развития территории (Ж-2.3.1/Б) не устанавливаются.

Нумерация земельных участков приводится в соответствии с 11.2023-ПМТ.ОЧ Лист 1 «Чертеж межевания территории, М 1:2 000».

Минимальные отступы в целях определения мест допустимого размещения зданий, строений, сооружений приняты в соответствии с Правилами землепользования и застройки, приведены в Таблице 2.

Таблица 2

№№ земельных участков	Вид разрешенного использования земельного участка	Минимальные отступы в целях определения мест допустимого размещения зданий, строений, сооружений		
		От красной линии улицы, м	От красной линии проезда, м	От границы земельного участка, м
1-421	Для индивидуального жилищного строительства	5,0	3,0	3,0
422-584	Блокированная жилая застройка	5,0	-	3 м (от границы земельного участка, общей с земельным участком с ВРИ «блокированная застройка» (код 2.3), по которой допускается строительство общей боковой стены без проемов домов блокированной застройки в одном ряду - 0 м)
585-602	Малоэтажная многоквартирная жилая застройка, среднеэтажная жилая застройка	-	-	1,5
603	Амбулаторно-поликлиническое обслуживание	5,0	3,0	3,0
604	Дошкольное, начальное и среднее общее образование	-	-	-
605	Предоставление коммунальных услуг	-	-	-
606	Магазины	5,0	3,0	3,0
607	Дошкольное, начальное и среднее общее образование	-	-	-
608	Дошкольное, начальное и среднее общее образование	-	-	-
609	Обеспечение занятий спортом в помещениях	5,0	3,0	3,0
610	Объекты торговли (торговые центры, торгово-развлекательные центры (комплексы)), магазины, общественное	5,0	3,0	3,0

№№ земельных участков	Вид разрешенного использования земельного участка	Минимальные отступы в целях определения мест допустимого размещения зданий, строений, сооружений		
		От красной линии улицы, м	От красной линии проезда, м	От границы земельного участка, м
	питание, оказание услуг связи, деловое управление, рынки, объекты культурно-досуговой деятельности, выставочно-ярмарочная деятельность			

Предельные (минимальные и (или) максимальные) размеры земельных участков и предельные параметры разрешенного строительства, реконструкции объектов капитального строительства приведены в Таблице 3.

Для земельного участка поз. 610 с видом разрешенного использования «Объекты торговли (торговые центры, торгово-развлекательные центры (комплексы)), магазины, общественное питание, оказание услуг связи, деловое управление, рынки, объекты культурно-досуговой деятельности, выставочно-ярмарочная деятельность» предельные (минимальные и (или) максимальные) размеры земельных участков и предельные параметры разрешенного строительства, реконструкции объектов капитального строительства приняты согласно виду разрешенного использования «Объекты торговли (торговые центры, торгово-развлекательные центры (комплексы))» - Объект торговли и культурно-бытового обслуживания.

Таблица 3

№ земельного участка	Вид разрешенного использования земельного участка	Предельные (минимальные и (или) максимальные) размеры земельных участков, м		Максимальная этажность		Предельная высота зданий, строений, сооружений, м		Предельный (минимальный и максимальный) процент застройки в границах земельного участка, %		Минимальный процент озеленения, %		Максимальный процент застройки подземной части земельного участка, %		Допустимое превышение максимальной высоты объектов капитального строительства для зданий со скатной крышей, м		Максимальная высота ограждений земельных участков, устанавливаемых на границах с территориями общего пользования (улицами, бульварами, площадями)		Максимальный коэффициент плотности застройки земельного участка		Минимальное количество машино-мест для хранения индивидуального автотранспорта на территории земельных участков, маш/мест		
		норма	проект	норма	проект	норма	проект	норма	проект	норма	проект	норма	проект	норма	проект	норма	проект	норма	проект	норма	расчетное кол-во	проект
1-421	Для индивидуального жилищного строительства	400 – 1 000	405 - 949	3	1-3	12,0	не более 12,0	40% (max)	не более 40%	-	-	90%	-	2,0	не более 2,0	1,7 (с организацией визуально проницаемого забора между участками)	не более 1,7 (с организацией визуально проницаемого забора между участками)	0,6	не более 0,6	2 на земельный участок	-	2 на земельный участок
422-584	Блокированная жилая застройка	150 - 500	150 - 467	3	2-3	12,0	не более 12,0	-	-	-	-	80%	-	2,0	не более 2,0	1,7	не более 1,7	-	-	1 на 1 дом	-	1 на 1 дом
585	Малоэтажная многоквартирная жилая застройка	-	10 708	4	3-5	20,0	20,0	-	28%	25%	25%	80%	не более 80%	-	-	1,2	не более 1,2	1,215	1,107	0,5 машино-мест на 1 квартиру; 30 гостевых машино-мест на 1 000 жителей	73	75
	Среднеэтажная жилая застройка	-		8		31,0		-		25%		90%		-		1,2		1,55				
586	Малоэтажная многоквартирная жилая застройка	-	10 313	4	3-5	20,0	20,0	-	29%	25%	25%	80%	не более 80%	-	-	1,2	не более 1,2	1,215	1,149	0,5 машино-мест на 1 квартиру; 30 гостевых машино-мест на 1 000 жителей	73	73
	Среднеэтажная жилая застройка	-		8		31,0		-		25%		90%		-		1,2		1,55				
587	Малоэтажная многоквартирная жилая застройка	-	12 650	4	3-5	20,0	20,0	-	23%	25%	31%	80%	не более 80%	-	-	1,2	не более 1,2	1,215	0,937	0,5 машино-мест на 1 квартиру; 30 гостевых машино-мест на 1 000 жителей	73	82
	Среднеэтажная жилая застройка	-		8		31,0		-		25%		90%		-		1,2		1,55				
588	Малоэтажная многоквартирная жилая застройка	-	10 671	4	3-5	20,0	20,0	-	28%	25%	26%	80%	не более 80%	-	-	1,2	не более 1,2	1,215	1,111	0,5 машино-мест на 1 квартиру; 30 гостевых машино-мест на 1 000 жителей	73	74
	Среднеэтажная жилая застройка	-		8		31,0		-		25%		90%		-		1,2		1,55				

№ земельного участка	Вид разрешенного использования земельного участка	Предельные (минимальные и (или) максимальные) размеры земельных участков, м		Максимальная этажность		Предельная высота зданий, строений, сооружений, м		Предельный (минимальный и максимальный) процент застройки в границах земельного участка, %		Минимальный процент озеленения, %		Максимальный процент застройки подземной части земельного участка, %		Допустимое превышение максимальной высоты объектов капитального строительства для зданий со скатной крышей, м		Максимальная высота ограждений земельных участков, устанавливаемых на границах с территориями общего пользования (улицами, бульварами, площадями)		Максимальный коэффициент плотности застройки земельного участка		Минимальное количество машино-мест для хранения индивидуального автотранспорта на территории земельных участков, маш/мест		
		норма	проект	норма	проект	норма	проект	норма	проект	норма	проект	норма	проект	норма	проект	норма	проект	норма	проект	норма	расчетное кол-во	проект
589	Малоэтажная многоквартирная жилая застройка	-	9 541	4	3-5	20,0	20,0	-	31%	25%	25%	80%	не более 80%	-	-	1,2	не более 1,2	1,215	1,215	0,5 машино-мест на 1 квартиру; 30 гостевых машино-мест на 1 000 жителей	73	74
	Среднеэтажная жилая застройка	-		8		31,0		-		25%		90%		-		1,2		1,55				
590	Малоэтажная многоквартирная жилая застройка	-	11 536	4	3-5	20,0	20,0	-	26%	25%	25%	80%	не более 80%	-	-	1,2	не более 1,2	1,215	1,028	0,5 машино-мест на 1 квартиру; 30 гостевых машино-мест на 1 000 жителей	73	88
	Среднеэтажная жилая застройка	-		8		31,0		-		25%		90%		-		1,2		1,55				
591	Малоэтажная многоквартирная жилая застройка	-	23 506	4	3-5	20,0	20,0	-	29%	25%	26%	80%	не более 80%	-	-	1,2	не более 1,2	1,215	1,142	0,5 машино-мест на 1 квартиру; 30 гостевых машино-мест на 1 000 жителей; 1 машино-место на 60 кв.м встроенных помещений[1]	172	173
	Среднеэтажная жилая застройка	-		8		31,0		-		25%		90%		-		1,2		1,55				
592	Малоэтажная многоквартирная жилая застройка	-	11 130	4	3-5	20,0	20,0	-	24%	25%	25%	80%	не более 80%	-	-	1,2	не более 1,2	1,215	0,959	0,5 машино-мест на 1 квартиру; 30 гостевых машино-мест на 1 000 жителей; 1 машино-место на 60 кв.м встроенных помещений	69	83
	Среднеэтажная жилая застройка	-		8		31,0		-		25%		90%		-		1,2		1,55				
593	Малоэтажная многоквартирная жилая застройка	-	18 542	4	3-5	20,0	20,0	-	29%	25%	25%	80%	не более 80%	-	-	1,2	не более 1,2	1,215	1,151	0,5 машино-мест на 1 квартиру; 30 гостевых машино-мест на 1 000 жителей	129	132
	Среднеэтажная жилая застройка	-		8		31,0		-		25%		90%		-		1,2		1,55				

[1] - *в соответствии с Приложением И СП 42.13330.2026 «Градостроительство. Планировка и застройка территорий» (СНиП 2.07.01-89* Градостроительство. Планировка и застройка городских и сельских поселений)*

№ земельного участка	Вид разрешенного использования земельного участка	Предельные (минимальные и (или) максимальные) размеры земельных участков, м		Максимальная этажность		Предельная высота зданий, строений, сооружений, м		Предельный (минимальный и максимальный) процент застройки в границах земельного участка, %		Минимальный процент озеленения, %		Максимальный процент застройки подземной части земельного участка, %		Допустимое превышение максимальной высоты объектов капитального строительства для зданий со скатной крышей, м		Максимальная высота ограждений земельных участков, устанавливаемых на границах с территориями общего пользования (улицами, бульварами, площадями)		Максимальный коэффициент плотности застройки земельного участка		Минимальное количество машино-мест для хранения индивидуального автотранспорта на территории земельных участков, маш/мест		
		норма	проект	норма	проект	норма	проект	норма	проект	норма	проект	норма	проект	норма	проект	норма	проект	норма	проект	норма	расчетное кол-во	проект
594	Малоэтажная многоквартирная жилая застройка	-	19 195	4	3-5	20,0	20,0	-	30%	25%	25%	80%	не более 80%	-	-	1,2	не более 1,2	1,215	1,205	0,5 машино-мест на 1 квартиру; 30 гостевых машино-мест на 1 000 жителей; 1 машино-место на 60 кв.м встроенных помещений	145	145
	Среднеэтажная жилая застройка	-		8		31,0		-		25%		90%		-		1,2		1,55				
595	Малоэтажная многоквартирная жилая застройка	-	9 306	4	3-5	20,0	20,0	-	29%	25%	25%	80%	не более 80%	-	-	1,2	не более 1,2	1,215	1,147	0,5 машино-мест на 1 квартиру; 30 гостевых машино-мест на 1 000 жителей; 1 машино-место на 60 кв.м встроенных помещений	69	70
	Среднеэтажная жилая застройка	-		8		31,0		-		25%		90%		-		1,2		1,55				
596	Малоэтажная многоквартирная жилая застройка	-	9 306	4	3-5	20,0	20,0	-	29%	25%	25%	80%	не более 80%	-	-	1,2	не более 1,2	1,215	1,147	0,5 машино-мест на 1 квартиру; 30 гостевых машино-мест на 1 000 жителей; 1 машино-место на 60 кв.м встроенных помещений	69	69
	Среднеэтажная жилая застройка	-		8		31,0		-		25%		90%		-		1,2		1,55				
597	Малоэтажная многоквартирная жилая застройка	-	9 306	4	3-5	20,0	20,0	-	29%	25%	25%	80%	не более 80%	-	-	1,2	не более 1,2	1,215	1,147	0,5 машино-мест на 1 квартиру; 30 гостевых машино-мест на 1 000 жителей; 1 машино-место на 60 кв.м встроенных помещений	69	70
	Среднеэтажная жилая застройка	-		8		31,0		-		25%		90%		-		1,2		1,55				
598	Малоэтажная многоквартирная жилая застройка	-	9 665	4	3-5	20,0	20,0	-	26%	25%	25%	80%	не более 80%	-	-	1,2	не более 1,2	1,215	1,025	0,5 машино-мест на 1 квартиру; 30 гостевых машино-мест на 1 000 жителей; 1 машино-место на 60 кв.м встроенных помещений	64	65
	Среднеэтажная жилая застройка	-		8		31,0		-		25%		90%		-		1,2		1,55				
600	Малоэтажная многоквартирная жилая застройка	-	25 656	4	3-5	20,0	20,0	-	31%	25%	25%	80%	не более 80%	-	-	1,2	не более 1,2	1,215	1,215	0,5 машино-мест на 1 квартиру; 30 гостевых машино-мест на 1 000	209	209

№земельного участка	Вид разрешенного использования земельного участка	Предельные (минимальные и (или) максимальные) размеры земельных участков, м		Максимальная этажность		Предельная высота зданий, строений, сооружений, м		Предельный (минимальный и максимальный) процент застройки в границах земельного участка, %		Минимальный процент озеленения, %		Максимальный процент застройки подземной части земельного участка, %		Допустимое превышение максимальной высоты объектов капитального строительства для зданий со скатной крышей, м		Максимальная высота ограждений земельных участков, устанавливаемых на границах с территориями общего пользования (улицами, бульварами, площадями)		Максимальный коэффициент плотности застройки земельного участка		Минимальное количество машино-мест для хранения индивидуального автотранспорта на территории земельных участков, маш/мест		
		норма	проект	норма	проект	норма	проект	норма	проект	норма	проект	норма	проект	норма	проект	норма	проект	норма	проект	норма	расчетное кол-во	проект
	Среднеэтажная жилая застройка	-		8		31,0		-		25%		90%		-		1,2		1,55		жителей; 1 машино-место на 60 кв.м встроенных помещений		
601	Малоэтажная многоквартирная жилая застройка	-	9 344	4	3-5	20,0	20,0	-	29%	25%	26%	80%	не более 80%	-	-	1,2	не более 1,2	1,215	1,142	0,5 машино-мест на 1 квартиру; 30 гостевых машино-мест на 1 000 жителей; 1 машино-место на 60 кв.м встроенных помещений	70	70
	Среднеэтажная жилая застройка	-		8		31,0		-		25%		90%		-		1,2		1,55				
602	Малоэтажная многоквартирная жилая застройка	-	16 115	4	3-5	20,0	20,0	-	33%	25%	25%	80%	не более 80%	-	-	1,2	не более 1,2	1,215	1,215	0,5 машино-мест на 1 квартиру; 30 гостевых машино-мест на 1 000 жителей; 1 машино-место на 60 кв.м встроенных помещений	138	139
	Среднеэтажная жилая застройка	-		8		31,0		-		25%		90%		-		1,2		1,55				
603	Амбулаторно-поликлиническое обслуживание	400 (min)	6 332	-	2-3 / 3	-	-	60%	26%	25%	49%	60%	не более 60%	2,0	не более 2,0	2,5	не более 2,5	-	-	1 машино-место на 25 посещений в смену	8	14
604	Дошкольное, начальное и среднее общее образование	9500 (min)[2]	10 399	5	2-3 / 3	-	-	10%	13%	20%	58%	90%	не более 90%	-	-	2,5	не более 2,5	-	-	-	-	0
605	Предоставление коммунальных услуг	-	1 539	3	1 / 1	-	-	10-80%	19%	-	37%	-	-	-	-	2,5	не более 2,5	-	-	-	-	0
606	Магазины	300-3000	2 958	-	1-2 / 2	-	-	30-60%	34%	20%	24%	90%	не более 90%	-	-	1,7	не более 1,7	0,6	0,5	1 машино-место на 50 кв. м общей площади	28	29
607	Дошкольное, начальное и среднее общее образование	31750 (min)[1]	31 753	5	3-4 / 4	-	-	10%	21%	20%	40%	90%	не более 90%	-	-	2,5	не более 2,5	-	-	-	-	0
608	Дошкольное, начальное и среднее общее образование	9500 (min)[1]	9 531	5	2-3 / 3	-	-	10%	14%	20%	52%	90%	не более 90%	-	-	2,5	не более 2,5	-	-	-	-	0
609	Обеспечение занятий спортом в помещениях	500 (min)	9 804	2	1 - 2 / 3	-	-	20-50%	36%	25%	26%	90%	не более 90%	-	-	1,7	не более 1,7	0,6	0,6	1 машино-место на 55 кв. м общей площади	100	100

2 - в соответствии с Приложением Л СП 42.13330.2026 «Градостроительство. Планировка и застройка территорий» (СНиП 2.07.01-89 Градостроительство. Планировка и застройка городских и сельских поселений)*

№ земельного участка	Вид разрешенного использования земельного участка	Предельные (минимальные и (или) максимальные) размеры земельных участков, м		Максимальная этажность		Предельная высота зданий, строений, сооружений, м		Предельный (минимальный и максимальный) процент застройки в границах земельного участка, %		Минимальный процент озеленения, %		Максимальный процент застройки подземной части земельного участка, %		Допустимое превышение максимальной высоты объектов капитального строительства для зданий со скатной крышей, м		Максимальная высота ограждений земельных участков, устанавливаемых на границах с территориями общего пользования (улицами, бульварами, площадями)		Максимальный коэффициент плотности застройки земельного участка		Минимальное количество машино-мест для хранения индивидуального автотранспорта на территории земельных участков, маш/мест		
		норма	проект	норма	проект	норма	проект	норма	проект	норма	проект	норма	проект	норма	проект	норма	проект	норма	проект	норма	расчетное кол-во	проект
610	Объекты торговли (торговые центры, торгово-развлекательные центры (комплексы)), магазины, общественное питание, оказание услуг связи, деловое управление, рынки, объекты культурно-досуговой деятельности, выставочно-ярмарочная деятельность	1000 (min)	12 002	4	2-4 / 4	16,0	не более 16,0	20-60%	35%	20%	25%	90%	не более 90%	-	-	1,7	не более 1,7	1,215	0,9	1 машино-место на 60 кв. м общей площади здания	110	110

2.2. Положение о характеристиках объектов капитального строительства жилого, производственного, общественно-делового и иного назначения

Проект планировки территории разрабатывается в целях размещения малоэтажных и среднеэтажных многоквартирных жилых домов с объектами обслуживания, индивидуальных жилых домов, блокированных жилых домов, объекта начального и среднего образования, дошкольных образовательных учреждений, объекта амбулаторно-поликлинического обслуживания, объекта торговли и культурно-бытового обслуживания, физкультурно-оздоровительного комплекса, магазина, а также определения предельных параметров планируемых к размещению объектов капитального строительства.

Нумерация объектов приводится в соответствии с 11.2023-ППТ.МО Лист 4 «Предложение по застройке территории, М 1:2 000».

Параметры объектов капитального строительства представлены в таблице 4:

Таблица 4

№ на плане	Наименование	Этажность/кол-во этажей	Ед. изм.	Мощность	Общая площадь, кв.м					Характер строительных изменений
					застройки	жилых помещений (квартир без учета летних помещений)	жилых помещений (квартир с учетом летних помещений, к=1)	нежилых помещений (встроенных)	здания	
1	Многоквартирный жилой дом	3-5/5	кв	115	2 668,42	6 610,45	6 973,37	-	8 752,42	Проектируемый
2	Многоквартирный жилой дом	3-5/5	кв	115	2 668,42	6 610,45	6 973,37	-	8 752,42	Проектируемый
3	Многоквартирный жилой дом	3-5/5	кв	135	3 355,44	7 732,67	8 190,09	600,00	11 005,84	Проектируемый
4	Многоквартирный жилой дом	3-5/5	кв	135	3 355,44	7 732,67	8 190,09	600,00	11 005,84	Проектируемый
5	Многоквартирный жилой дом	3-5/5	кв	105	2 668,42	6 010,45	6 373,37	600,00	8 752,42	Проектируемый
6	Многоквартирный жилой дом	3-5/5	кв	105	2 668,42	6 010,45	6 373,37	600,00	8 752,42	Проектируемый
7	Многоквартирный жилой дом	3-5/5	кв	135	3 115,64	7 704,40	8 144,68	-	10 219,30	Проектируемый
8	Многоквартирный жилой дом	3-5/5	кв	57	1 341,52	3 338,54	3 525,42	-	4 400,19	Проектируемый
9	Многоквартирный жилой дом	3-5/5	кв	73	1 621,97	3 991,03	4 214,32	-	5 320,06	Проектируемый
10	Многоквартирный жилой дом	3-5/5	кв	57	1 341,52	3 338,54	3 525,42	-	4 400,19	Проектируемый
11	Многоквартирный жилой дом	3-5/5	кв	73	1 621,97	3 991,03	4 214,32	-	5 320,06	Проектируемый
12	Многоквартирный жилой дом	3-5/5	кв	57	1 341,52	3 338,54	3 525,42	-	4 400,19	Проектируемый
13	Многоквартирный жилой дом	3-5/5	кв	73	1 621,97	3 991,03	4 214,32	-	5 320,06	Проектируемый

№ на плане	Наименование	Этажность/кол-во этажей	Ед. изм.	Мощность	Общая площадь, кв.м					Характер строительных изменений
					застройки	жилых помещений (квартир без учета летних помещений)	жилых помещений (квартир с учетом летних помещений, к=1)	нежилых помещений (встроенных)	здания	
14	Многоквартирный жилой дом	3-5/5	кв	57	1 341,52	3 338,54	3 525,42	-	4 400,19	Проектируемый
15	Многоквартирный жилой дом	3-5/5	кв	73	1 621,97	3 991,03	4 214,32	-	5 320,06	Проектируемый
16	Многоквартирный жилой дом	3-5/5	кв	57	1 341,52	3 338,54	3 525,42	-	4 400,19	Проектируемый
17	Многоквартирный жилой дом	3-5/5	кв	73	1 621,97	3 991,03	4 214,32	-	5 320,06	Проектируемый
18	Многоквартирный жилой дом	3-5/5	кв	57	1 341,52	3 267,22	3 448,15	-	4 302,72	Проектируемый
19	Многоквартирный жилой дом	3-5/5	кв	73	1 621,97	3 904,79	4 120,90	-	5 202,20	Проектируемый
20	Многоквартирный жилой дом	3-5/5	кв	105	2 668,42	6 010,45	6 373,37	600,00	8 752,42	Проектируемый
21	Многоквартирный жилой дом	3-5/5	кв	105	2 668,42	6 010,45	6 373,37	600,00	8 752,42	Проектируемый
22	Многоквартирный жилой дом	3-5/5	кв	105	2 668,42	6 010,45	6 373,37	600,00	8 752,42	Проектируемый
23	Многоквартирный жилой дом	3-5/5	кв	95	2 477,06	5 524,17	5 869,95	600,00	8 124,76	Проектируемый
24	Многоквартирный жилой дом	3-5/5	кв	115	2 668,42	6 080,16	6 398,89	300,00	8 327,69	Проектируемый
25	Многоквартирный жилой дом	3-5/5	кв	115	2 668,42	6 440,65	6 789,42	300,00	8 820,36	Проектируемый
26	Многоквартирный жилой дом	3-5/5	кв	115	2 668,42	6 080,16	6 398,89	300,00	8 327,69	Проектируемый
27	Многоквартирный жилой дом	3-5/5	кв	115	2 668,42	6 440,65	6 789,42	300,00	8 820,36	Проектируемый
28	Многоквартирный жилой дом	3-5/5	кв	115	2 668,42	6 440,65	6 789,42	300,00	8 820,36	Проектируемый
29	Многоквартирный жилой дом	3-5/5	кв	115	2 668,42	6 610,45	6 973,37	300,00	9 052,42	Проектируемый
ИТОГО:				**2 725**	**64 773,98**	**153 879,64**	**162 615,56**	**6 600,00**	**211 897,73**	
30	Амбулаторно-поликлинический комплекс	2-3/3	пос/см	200	1 674,00	-	-	2 990,00	2 990,00	Проектируемая
31	Магазин	1-2/2	-	-	1 000,00	-	-	1 400,00	1 400,00	Проектируемый
32	Котельная	1/1	-	-	288,00	-	-	259,20	259,20	Проектируемая

№ на плане	Наименование	Этажность/кол-во этажей	Ед. изм.	Мощность	Общая площадь, кв.м					Характер строительных изменений
					застройки	жилых помещений (квартир без учета летних помещений)	жилых помещений (квартир с учетом летних помещений, к=1)	нежилых помещений (встроенных)	здания	
33	Детский сад	2-3/3	мест	250	1 368,00	-	-	2 900,00	2 900,00	Проектируемая
34	Школа	3-4/4	мест	1 125	6 756,00	-	-	19 000,00	19 000,00	Проектируемая
35	Физкультурно-оздоровительный комплекс	1-2/3	пос/см	100	3 541,00	-	-	5 500,00	5 500,00	Проектируемый
36	Объект торговли и культурно-бытового обслуживания	2-4/4	-	-	4 141,00	-	-	6 600,00	6 600,00	Проектируемый
37	Детский сад	2-3/3	мест	250	1 368,00	-	-	2 900,00	2 900,00	Проектируемая
38	Индивидуальный жилой дом	1-3/3	шт	199	24 648,14	-	27 860,00	-	27 860,00	Проектируемый
39	Индивидуальный жилой дом	1-3/3	шт	142	22 147,74	-	16 188,00	-	16 188,00	Проектируемый
40	Индивидуальный жилой дом	1-3/3	шт	31	4 269,94	-	2 914,00	-	2 914,00	Проектируемый
41	Индивидуальный жилой дом	1-3/3	шт	24	3 996,72	-	2 280,00	-	2 280,00	Проектируемый
42	Индивидуальный жилой дом	1-3/3	шт	24	3 581,04	-	4 344,00	-	4 344,00	Проектируемый
43	Индивидуальный жилой дом	1-3/3	шт	1	166,49	-	202,00	-	202,00	Проектируемый
ИТОГО:				**421**	**58 810,07**	-	**53 788,00**	-	**53 788,00**	
44	Блокированные жилые дома	2-3/3	шт	8	632,00	-	1 200,00	-	1 200,00	Проектируемые
45	Блокированные жилые дома	2-3/3	шт	8	632,00	-	1 200,00	-	1 200,00	Проектируемые
46	Блокированные жилые дома	2-3/3	шт	8	632,00	-	1 200,00	-	1 200,00	Проектируемые
47	Блокированные жилые дома	2-3/3	шт	8	632,00	-	1 200,00	-	1 200,00	Проектируемые
48	Блокированные жилые дома	2-3/3	шт	8	632,00	-	1 200,00	-	1 200,00	Проектируемые
49	Блокированные жилые дома	2-3/3	шт	8	632,00	-	1 200,00	-	1 200,00	Проектируемые

№ на плане	Наименование	Этажность/кол-во этажей	Ед. изм.	Мощность	Общая площадь, кв.м					Характер строительных изменений
					застройки	жилых помещений (квартир без учета летних помещений)	жилых помещений (квартир с учетом летних помещений, к=1)	нежилых помещений (встроенных)	здания	
50	Блокированные жилые дома	2-3/3	шт	6	474,00	-	900,00	-	900,00	Проектируемые
51	Блокированные жилые дома	2-3/3	шт	7	553,00	-	1 050,00	-	1 050,00	Проектируемые
52	Блокированные жилые дома	2-3/3	шт	10	790,00	-	1 500,00	-	1 500,00	Проектируемые
53	Блокированные жилые дома	2-3/3	шт	10	790,00	-	1 500,00	-	1 500,00	Проектируемые
54	Блокированные жилые дома	2-3/3	шт	10	790,00	-	1 500,00	-	1 500,00	Проектируемые
55	Блокированные жилые дома	2-3/3	шт	10	790,00	-	1 500,00	-	1 500,00	Проектируемые
56	Блокированные жилые дома	2-3/3	шт	6	474,00	-	900,00	-	900,00	Проектируемые
57	Блокированные жилые дома	2-3/3	шт	10	790,00	-	1 500,00	-	1 500,00	Проектируемые
58	Блокированные жилые дома	2-3/3	шт	8	632,00	-	1 200,00	-	1 200,00	Проектируемые
59	Блокированные жилые дома	2-3/3	шт	6	474,00	-	900,00	-	900,00	Проектируемые
60	Блокированные жилые дома	2-3/3	шт	10	790,00	-	1 500,00	-	1 500,00	Проектируемые
61	Блокированные жилые дома	2-3/3	шт	6	474,00	-	900,00	-	900,00	Проектируемые
62	Блокированные жилые дома	2-3/3	шт	10	790,00	-	1 500,00	-	1 500,00	Проектируемые
63	Блокированные жилые дома	2-3/3	шт	6	474,00	-	900,00	-	900,00	Проектируемые
ИТОГО:				**163**	**12 877,00**	**-**	**24 450,00**	**-**	**24 450,00**	

Технико-экономические показатели объектов капитального строительства определяются проектной документацией, но не должны превышать предельных параметров, установленных в таблице №4 основной части проекта планировки территории, установленных в соответствии с градостроительным регламентом Правил землепользования и застройки города федерального значения Севастополя, нормативами градостроительного проектирования города федерального значения Севастополя и иными нормативно-правовыми актами.

2.3. Положение об объектах коммунальной инфраструктуры

Ориентировочные суммарные нагрузки на инженерные сети приведены в Таблице 5.

Таблица 5

Наименование	Ед. изм.	Суммарные нагрузки на инженерные сети (ориентировочные)
Водоснабжение	куб. м/сут.	1 470
Водоотведение	куб. м/сут.	1 361
Теплоснабжение	кВт	16 190
Газоснабжение	куб. м/час	4 258
Электроснабжение	кВт	4 995

Суммарные нагрузки на инженерные сети будут уточнены при подготовке комплексной схемы инженерного обеспечения территории в соответствии с Правилами разработки, согласования и утверждения комплексной схемы инженерного обеспечения территории, утвержденными постановлением Правительства Российской Федерации от 15.12.2021 № 2303.

Объем предполагаемого количества твердых бытовых отходов (ТБО) объектов жилого назначения составляет 20 958 куб. м/год.

2.4. Положение об объектах транспортной инфраструктуры

Уличная сеть и транспортное обслуживание планируемой территории выполнены в соответствии с Генеральным планом города Севастополя и Проектом планировки и проектом межевания территории улично-дорожной сети и территории общего пользования (Постановление Правительства Севастополя от 23.04.2018 №248-ПП).

Организация транспортного и пешеходного обслуживания, в границах настоящей Документации, предусматривает строительство улично-дорожной сети, устройство улиц местного значения. Разработана система внутриквартальных проездов и мест хранения автотранспорта.

Основные въезды на планируемую территорию предусматриваются со стороны магистральной улицы районного значения (ул. Динамовская) и со стороны улицы Голицынской на проектируемые Улицу 1 и Улицу 15, второстепенные въезды на планируемую территорию осуществляется с проездов по периметру участка. *См. 11.2023-ППТ.МО Лист 5.2 «Схема транспортной доступности территории».*

2.4.1 Организация мест для хранения автотранспорта

Расчет представлен в п. 2.6.3 «Расчёт количества мест для хранения автотранспорта» 11.2023-ППТ.МО.ПЗ (Пояснительная записка Том 3).

Общее необходимое количество маш/мест – **2 892.**

Общее проектное количество маш/мест – **2 989.**

2.5. Положение об объектах социальной инфраструктуры

Проектом предусматривается размещение следующих объектов социального и культурно-бытового обслуживания:

- Амбулаторно-поликлинический комплекс мощностью 200 пос/см в Квартале 1;
- Детский сад вместимостью 250 мест в Квартале 2;
- Детский сад вместимостью 250 мест в Квартале 5;
- Школа вместимостью 1125 мест в Квартале 3;
- Физкультурно-оздоровительный комплекс мощностью 100 пос/см в Квартале 3
- Объект торговли и культурно-бытового обслуживания в Квартале 3;
- Магазин в Квартале 2.

Расчет показателей минимально допустимого уровня обеспеченности территории объектами социальной инфраструктуры и расчетные показатели максимально допустимого уровня территориальной доступности таких объектов для населения приводится в п. 2.5 «Расчетные показатели минимально допустимого уровня обеспеченности территории объектами социальной инфраструктуры и расчетным показателям максимально допустимого уровня территориальной доступности таких объектов для населения» 11.2023-ППТ.МО.ПЗ (Пояснительная записка Том 3).

2.5.1 Расчет численности населения

В Проекте принят показатель общей жилой площади многоквартирной жилой застройки равный общей площади квартир без учета летних помещений.

Расчет населения выполнен в соответствии с требованиями Правил землепользования и застройки, принимая:

- **28 кв.м** площади жилого помещения на 1 человека для многоквартирной жилой застройки;
- **54 кв.м** общей площади на 1 человека для индивидуальной и блокированной жилой застройки.

Проектная общая площадь жилых помещений (квартир без учета летних помещений) многоквартирных жилых домов – 153 879,64 кв. м
5 496 чел. – проектная численность населения многоквартирных жилых домов.

Проектная общая площадь индивидуальных жилых домов - 53 788,00 кв. м.
996 чел. – проектная численность населения индивидуальных жилых домов.

Проектная общая площадь блокированных жилых домов – 24 450,00 кв. м
453 чел. – проектная численность населения блокированных жилых домов.

ИТОГО: общая расчётная численность населения – **6 945 человек.**

Общая площадь в границах элементов планировочной структуры (Кварталов) - 59,39 га.
Ориентировочная средняя плотность населения составит:
6 945 чел. / 59,39 га = **117 чел/га**

2.6. Положение о характеристиках зон планируемого размещения объектов федерального значения, объектов регионального значения, объектов местного значения, сведения о плотности и параметрах застройки территории, необходимые для размещения таких объектов

В границах внесения изменений отсутствуют объекты федерального значения, объекты местного значения.

Объекты регионального значения:

- Бульвар
- Общеобразовательная школа вместимость – 1 125 мест;
- Детское дошкольное учреждение, вместимость – 250 мест;
- Детское дошкольное учреждение, вместимость – 250 мест;
- Объект торговли и культурно-бытового обслуживания (в т.ч. культурно-досуговый клуб);
- Физкультурно-оздоровительный комплекс (в т.ч. спортивный зал), проектная мощность – 100 ед. посетителей;
- Амбулаторно-поликлинический комплекс на 200 посещений в смену.

Организации дополнительного образования размещаются в общеобразовательной школе, в объекте торговли и культурно-бытового обслуживания, а также во встроенных помещениях многоквартирных домов.

Сведения о плотности и параметрах застройки территории, необходимые для размещения объектов регионального значения приведены в п.2.1.3. «Положения о плотности и параметрах застройки территории (в пределах, установленных градостроительным регламентом)» 11.2023-ППТ.ОЧ.ПЗ (Пояснительная записка Том 1).

2.7. Информация о планируемых мероприятиях по обеспечению сохранения фактических показателей обеспеченности территории объектами коммунальной, транспортной, социальной инфраструктур и фактических показателей территориальной доступности таких объектов для населения, применительно к территориальным зонам, в которых планируется размещение объектов федерального значения, объектов регионального значения, объектов местного значения

Реализация проектных решений не приведет к ухудшению фактических показателей обеспеченности территории объектами коммунальной, транспортной, социальной инфраструктур и фактических показателей территориальной доступности таких объектов для населения.

См. п. 2.5 «Расчетные показатели минимально допустимого уровня обеспеченности территории объектами социальной инфраструктуры и расчетным показателям максимально допустимого уровня территориальной доступности таких объектов для населения» 11.2023-ППТ.МО.ПЗ (Пояснительная записка Том 3).

2.8. Основные технико-экономические показатели проекта планировки территории

Основные технико-экономические показатели проекта планировки территории представлены в Таблице 6.

Таблица 6

№ п/п	Наименование показателя	Единица измерения	Современное состояние	Расчётный срок
1	**ТЕРРИТОРИЯ**			
1.1	**Площадь планируемой территории (уточненная проектным решением)**	**га**	**84,65**	
1.1.2	**Площадь территории в границах элементов планировочной структуры - Кварталах**	**га**	**84,65**	**59,39**
1.1.3	**Площадь территории общего пользования, всего (в границах планируемой территории):**	**га**	**-**	**25,26**
2	**НАСЕЛЕНИЕ**			
2.1	Численность населения	тыс. чел.	-	6 945
2.2	Плотность населения	чел./га	-	117
3	**ОБЪЕКТЫ ЖИЛИЩНОГО СТРОИТЕЛЬСТВА И ОБЪЕКТЫ СОЦИАЛЬНОГО И КУЛЬТУРНО-БЫТОВОГО ОБСЛУЖИВАНИЯ**			
3.1	**Жилищный фонд, всего**	**кв.м**	**-**	**240 853,56**
	в т.ч.:			
3.1.1	Объекты малоэтажной многоквартирной жилой застройки и среднеэтажной жилой застройки	кв. м площади жилых помещений (квартир с учетом летних помещений)	-	162 615,56
3.1.2	Объекты индивидуальной жилой застройки	кв.м общей площади	-	53 788,00
3.1.3	Объекты блокированной жилой застройки	кв.м общей площади	-	24 450,00
3.2	**Объекты общественного назначения, всего**	**кв.м общей площади**	**-**	**40 890**
	в т.ч.:			
3.2.1	Дошкольные образовательные учреждения	кв.м общей площади	-	5 800
		мест	-	500
3.2.2	Общеобразовательная школа	кв.м общей площади	-	19 000
		мест	-	1 125
3.2.3	Объект здравоохранения	кв.м общей площади	-	2 990
		пос/смен	-	200
3.2.4	Объект торговли и культурно-бытового обслуживания	кв.м общей площади	-	6 600

№ п/п	Наименование показателя	Единица измерения	Современное состояние	Расчётный срок
3.2.5	Физкультурно-оздоровительный комплекс	кв.м общей площади	-	5 500
		ед. пос.	-	100
3.2.6	Магазин	кв.м общей площади	-	1 400
3.2.7	Встроенные помещения общественного назначения	кв.м общей площади	-	6 600
4	**ТРАНСПОРТНАЯ ИНФРАСТРУКТУРА**			
4.1	Протяженность улично-дорожной сети, всего:	км	-	20,8
	в т.ч.:			
4.1.1	Магистральные улицы районного значения	км	-	-
4.1.2	Улицы и дороги местного значения	км	-	11,5
4.1.3	Внутриквартальные проезды	км	-	9,3
4.2	Протяженность линий общественного транспорта	км	-	3
4.3	Количество маш/мест для хранения индивидуального автотранспорта	маш/м	-	2 989
5	**СУММАРНЫЕ НАГРУЗКИ НА ИНЖЕНЕРНЫЕ СЕТИ***			
5.1	Водоснабжение	куб. м/сут.	-	1 470
5.2	Водоотведение	куб. м/сут.	-	1 361
5.3	Теплоснабжение	кВт	-	16 190
5.4	Газоснабжение	куб. м/час	-	4 258
5.5	Электроснабжение	кВт	-	4 995

** - Суммарные нагрузки будут уточнены при подготовке комплексной схемы инженерного обеспечения территории в соответствии с Правилами разработки, согласования и утверждения комплексной схемы инженерного обеспечения территории, утвержденными постановлением Правительства Российской Федерации от 15.12.2021 № 2303.*

III. ПОЛОЖЕНИЯ ОБ ОЧЕРЁДНОСТИ ПЛАНИРУЕМОГО РАЗВИТИЯ ТЕРРИТОРИИ

3.1. Положения об очерёдности архитектурно-строительного проектирования, строительства, реконструкции объектов капитального строительства жилого, производственного, общественно-делового и иного назначения, необходимых для функционирования таких объектов и обеспечения жизнедеятельности человека объектов коммунальной, транспортной, социальной инфраструктур, иных объектов (в том числе зданий пожарных депо)

3.1.1 Положения об очерёдности архитектурно-строительного проектирования

Очередность архитектурно-строительного проектирования определяется в соответствии с действующим законодательством, с учетом реализации положений об очередности строительства, сноса и реконструкции объектов капитального строительства.

3.1.2 Положения об очерёдности строительства, реконструкции

Перечень очерёдности строительства приведен в Таблице 7.

Таблица 7

№ п/п	Наименование объекта	Примечание
	I этап. Максимальные сроки осуществления 2031 г.	
1	«Комплексное развитие территории в районе 6 км Балаклавского шоссе, г. Севастополь. **1 этап. Комплекс многоквартирных жилых домов. Квартал 4. Земельный участок 601»**	-
2	«Комплексное развитие территории в районе 6 км Балаклавского шоссе, г. Севастополь. **1 этап. Комплекс многоквартирных жилых домов. Квартал 4. Земельный участок 600»**	-
3	«Комплексное развитие территории в районе 6 км Балаклавского шоссе, г. Севастополь. **1 этап. Комплекс многоквартирных жилых домов. Квартал 4. Земельный участок 602»**	-
4	«Комплексное развитие территории в районе 6 км Балаклавского шоссе, г. Севастополь. **1 этап. Бульвар»**	-
5	«Комплексное развитие территории в районе 6 км Балаклавского шоссе, г. Севастополь. **1 этап. Блокированная застройка. Квартал 12»**	-
6	«Комплексное развитие территории в районе 6 км Балаклавского шоссе, г. Севастополь. **1 этап. Блокированная застройка. Квартал 11»**	-
7	«Комплексное развитие территории в районе 6 км Балаклавского шоссе, г. Севастополь. **1 этап. Индивидуальные жилые дома. Квартал 11»**	-
8	«Комплексное развитие территории в районе 6 км Балаклавского шоссе, г. Севастополь. **1 этап. Индивидуальные жилые дома. Квартал 10»**	-
9	«Комплексное развитие территории в районе 6 км Балаклавского шоссе, г. Севастополь. **1 этап. Индивидуальные жилые дома. Квартал 9»**	-
10	«Комплексное развитие территории в районе 6 км Балаклавского шоссе, г. Севастополь. **1 этап. Индивидуальные жилые дома. Квартал 8»**	-
11	«Комплексное развитие территории в районе 6 км Балаклавского шоссе, г. Севастополь. **1 этап. Индивидуальные жилые дома. Квартал 7»**	-
12	Улично-дорожная сеть	-
13	«Комплексное развитие территории в районе 6 км Балаклавского шоссе, г. Севастополь. **1 этап. Мероприятия по строительству магистральных инженерных сетей электроснабжения»**	-
14	«Комплексное развитие территории в районе 6 км Балаклавского шоссе, г. Севастополь. **1 этап. Мероприятия по строительству магистральных инженерных сетей водоснабжения, водоотведения»**	-

№ п/п	Наименование объекта	Примечание
15	«Комплексное развитие территории в районе 6 км Балаклавского шоссе, г. Севастополь. **1 этап. Мероприятия по строительству магистральных инженерных сетей теплоснабжения»**	-
16	«Комплексное развитие территории в районе 6 км Балаклавского шоссе, г. Севастополь. **1 этап. Мероприятия по строительству магистральных инженерных сетей газоснабжения»**	-
	II этап Максимальные сроки осуществления 2033 г.	
1	«Комплексное развитие территории в районе 6 км Балаклавского шоссе, г. Севастополь. **2 этап. Комплекс многоквартирных жилых домов. Квартал 3. Земельный участок 598»**	-
2	«Комплексное развитие территории в районе 6 км Балаклавского шоссе, г. Севастополь. **2 этап. Комплекс многоквартирных жилых домов. Квартал 3. Земельный участок 597»**	-
3	«Комплексное развитие территории в районе 6 км Балаклавского шоссе, г. Севастополь. **2 этап. Комплекс многоквартирных жилых домов. Квартал 3. Земельный участок 596»**	-
4	«Комплексное развитие территории в районе 6 км Балаклавского шоссе, г. Севастополь. **2 этап. Комплекс многоквартирных жилых домов. Квартал 3. Земельный участок 595»**	-
5	«Комплексное развитие территории в районе 6 км Балаклавского шоссе, г. Севастополь. **2 этап. Бульвар»**	-
6	Улично-дорожная сеть	-
	III этап Максимальные сроки осуществления 2035 г.	
1	«Комплексное развитие территории в районе 6 км Балаклавского шоссе, г. Севастополь. **3 этап. Общеобразовательная школа, вместимость - 1 125 мест»**	-
2	«Комплексное развитие территории в районе 6 км Балаклавского шоссе, г. Севастополь. **3 этап. Детское дошкольное учреждение, вместимость –250 мест. Квартал 5»**	-
3	«Комплексное развитие территории в районе 6 км Балаклавского шоссе, г. Севастополь. **3 этап. Комплекс многоквартирных жилых домов. Квартал 5. Земельный участок 594»**	-
4	«Комплексное развитие территории в районе 6 км Балаклавского шоссе, г. Севастополь. **3 этап. Комплекс многоквартирных жилых домов. Квартал 5. Земельный участок 593»**	-
5	«Комплексное развитие территории в районе 6 км Балаклавского шоссе, г. Севастополь. **3 этап. Комплекс многоквартирных жилых домов. Квартал 5. Земельный участок 592»**	-
6	«Комплексное развитие территории в районе 6 км Балаклавского шоссе, г. Севастополь. **3 этап. Комплекс многоквартирных жилых домов. Квартал 5. Земельный участок 591»**	-
7	«Комплексное развитие территории в районе 6 км Балаклавского шоссе, г. Севастополь. **3 этап. Индивидуальные жилые дома. Квартал 5»**	-
8	«Комплексное развитие территории в районе 6 км Балаклавского шоссе, г. Севастополь. **3 этап. Индивидуальные жилые дома. Квартал 6»**	-
9	Улично-дорожная сеть	-
	IV Этап Максимальные сроки осуществления 2034 г.	
1	«Комплексное развитие территории в районе 6 км Балаклавского шоссе, г. Севастополь. **4 этап. Блокированная застройка. Квартал 25»**	-
2	«Комплексное развитие территории в районе 6 км Балаклавского шоссе, г. Севастополь. **4 этап. Блокированная застройка. Квартал 24»**	-

№ п/п	Наименование объекта	Примечание
3	«Комплексное развитие территории в районе 6 км Балаклавского шоссе, г. Севастополь. **4 этап. Блокированная застройка. Квартал 23»**	-
4	«Комплексное развитие территории в районе 6 км Балаклавского шоссе, г. Севастополь. **4 этап. Индивидуальные жилые дома. Квартал 22»**	-
5	«Комплексное развитие территории в районе 6 км Балаклавского шоссе, г. Севастополь. **4 этап. Индивидуальные жилые дома. Квартал 15»**	-
6	«Комплексное развитие территории в районе 6 км Балаклавского шоссе, г. Севастополь. **4 этап. Индивидуальные жилые дома. Квартал 21»**	-
7	«Комплексное развитие территории в районе 6 км Балаклавского шоссе, г. Севастополь. **4 этап. Индивидуальные жилые дома. Квартал 20»**	-
8	Улично-дорожная сеть	-
	V Этап Максимальные сроки осуществления 2034 г.	
1	«Комплексное развитие территории в районе 6 км Балаклавского шоссе, г. Севастополь. **5 этап. Объект торговли и культурно-бытового обслуживания»**	-
2	Улично-дорожная сеть	-
	VI Этап Максимальные сроки осуществления 2036 г.	
1	«Комплексное развитие территории в районе 6 км Балаклавского шоссе, г. Севастополь. **6 этап. Детское дошкольное учреждение, вместимость –250 мест. Квартал 2»**	-
2	«Комплексное развитие территории в районе 6 км Балаклавского шоссе, г. Севастополь.**6 этап. Физкультурно-оздоровительный комплекс. проектная мощность – 100 ед. посетителей»**	-
3	«Комплексное развитие территории в районе 6 км Балаклавского шоссе, г. Севастополь. **6 этап. Комплекс многоквартирных жилых домов. Квартал 2. Земельный участок 589»**	-
4	«Комплексное развитие территории в районе 6 км Балаклавского шоссе, г. Севастополь. **6 этап. Комплекс многоквартирных жилых домов. Квартал 2. Земельный участок 588»**	-
5	«Комплексное развитие территории в районе 6 км Балаклавского шоссе, г. Севастополь. **6 этап. Комплекс многоквартирных жилых домов. Квартал 2. Земельный участок 585»**	-
6	«Комплексное развитие территории в районе 6 км Балаклавского шоссе, г. Севастополь. **6 этап. Комплекс многоквартирных жилых домов. Квартал 2. Земельный участок 586»**	-
7	«Комплексное развитие территории в районе 6 км Балаклавского шоссе, г. Севастополь. **6 этап. Комплекс многоквартирных жилых домов. Квартал 2. Земельный участок 587»**	-
8	«Комплексное развитие территории в районе 6 км Балаклавского шоссе, г. Севастополь. **6 этап. Магазин»**	-
9	«Комплексное развитие территории в районе 6 км Балаклавского шоссе, г. Севастополь. **6 этап. Комплекс многоквартирных жилых домов. Квартал 2. Земельный участок 590»**	-
10	«Комплексное развитие территории в районе 6 км Балаклавского шоссе, г. Севастополь. **6 этап. Бульвар»**	-
11	Улично-дорожная сеть	-
	VII Этап Максимальные сроки осуществления 2036 г.	
1	«Комплексное развитие территории в районе 6 км Балаклавского шоссе, г. Севастополь. **7 этап. Амбулаторно-поликлинический комплекс на 200 посещений в смену»**	-

№ п/п	Наименование объекта	Примечание
2	Улично-дорожная сеть	-
	VIII Этап Максимальные сроки осуществления 2037 г.	
1	«Комплексное развитие территории в районе 6 км Балаклавского шоссе, г. Севастополь.**8 этап. Индивидуальные жилые дома. Квартал 18»**	-
2	«Комплексное развитие территории в районе 6 км Балаклавского шоссе, г. Севастополь.**8 этап. Индивидуальные жилые дома. Квартал 19»**	-
3	«Комплексное развитие территории в районе 6 км Балаклавского шоссе, г. Севастополь.**8 этап. Индивидуальные жилые дома. Квартал 16»**	-
4	«Комплексное развитие территории в районе 6 км Балаклавского шоссе, г. Севастополь.**8 этап. Индивидуальные жилые дома. Квартал 17»**	-
5	«Комплексное развитие территории в районе 6 км Балаклавского шоссе, г. Севастополь.**8 этап. Индивидуальные жилые дома. Квартал 13»**	-
6	«Комплексное развитие территории в районе 6 км Балаклавского шоссе, г. Севастополь.**8 этап. Индивидуальные жилые дома. Квартал 14»**	-
7	«Комплексное развитие территории в районе 6 км Балаклавского шоссе, г. Севастополь.**8 этап. Индивидуальные жилые дома. Квартал 15»**	-
8	Улично-дорожная сеть	-

3.2. Положения об очерёдности сноса объектов капитального строительства (в случае необходимости сноса объектов капитального строительства, их частей для строительства, реконструкции других объектов капитального строительства)

Реализация проектных решений не предусматривает сноса объектов капитального строительства, их частей для строительства, реконструкции других объектов капитального строительства.

ПРИЛОЖЕНИЕ №1

1.1.6.1. Зоны смешанной индивидуальной жилой застройки для реализации комплексного развития территории (Ж-2.3.1/Б)

1. Перечень видов разрешенного использования земельных участков и объектов капитального строительства для зоны смешанной индивидуальной жилой застройки для реализации комплексного развития территории (Ж-2.3.1/Б) и предельные параметры, установленные в соответствии со статьей 38 Градостроительного кодекса и законодательством города Севастополя для зоны Ж-2.3.1/Б, представлены в таблице 37^1.

Указанные предельные параметры применяются в части, не противоречащей национальным стандартам и сводам правил, в результате применения которых на обязательной основе обеспечивается соблюдение требований Федерального закона от 30.12.2009 № 384-ФЗ «Технический регламент о безопасности зданий и сооружений». Отсутствие ограничений по тем или иным конкретным параметрам не влечет за собой отсутствия необходимости соблюдать указанные национальные стандарты и своды правил.

2. Виды разрешенного использования земельных участков и объектов капитального строительства, предельные (минимальные и (или) максимальные) размеры земельных участков и предельные параметры разрешенного строительства, реконструкции объектов капитального строительства применяются в соответствии с пунктами 2.1–2.22 раздела III настоящих Правил.

3. В случае если отдельные предельные (минимальные и (или) максимальные) размеры земельных участков или предельные параметры разрешенного строительства, реконструкции объектов капитального строительства не подлежат установлению настоящими Правилами, в соответствующих ячейках в таблице 37^1 указывается символ «–» или слова «не подлежит установлению».

Таблица 37[1]

Виды разрешенного использования земельных участков и объектов капитального строительства для зоны смешанной индивидуальной жилой застройки для реализации комплексного развития территории Ж-2.3.1/Б. Предельные (минимальные и (или) максимальные) размеры земельных участков и предельные параметры разрешенного строительства, реконструкции объектов капитального строительства для зоны смешанной индивидуальной жилой застройки для реализации комплексного развития территории (Ж-2.3.1/Б)

№ п/п	Виды разрешенного использования			Предельные (минимальные и (или) максимальные) размеры земельных участков		Минимальные отступы в целях определения мест допустимого размещения зданий, строений, сооружений			Предельная высота зданий, строений, сооружений / Максимальная этажность	Максимальный процент застройки в границах земельного участка	Иные предельные параметры							Требования к архитектурным решениям объектов капитального строительства (требования к архитектурным решениям объектов капитального строительства установлены для всех видов разрешенного использования)
	Кодовое обозначение	Наименование	Описание видов разрешенного использования земельных участков и объектов капитального строительства	Минимальная площадь земельного участка, кв. м	Максимальная площадь земельного участка, кв. м	От красной линии улицы, м	От красной линии проезда, м	От границы земельного участка, м			Минимальный процент застройки в границах земельного участка	Минимальный процент озеленения	Максимальный процент застройки подземной части земельного участка	Допустимое превышение максимальной высоты объектов капитального строительства для зданий со скатной крышей, м	Максимальная высота ограждений земельных участков, устанавливаемых на границах с территориями общего пользования (улицами, бульварами, площадями)	Минимальное количество машино-мест для хранения индивидуального автотранспорта на территории земельных участков	Максимальный коэффициент плотности застройки земельного участка	
1	2	3	4	5	6	7	8	9	10	11	12	13	14	15	16	17	18	19
1	Основные виды разрешенного использования																	

1	2	3	4	5	6	7	8	9	10	11	12	13	14	15	16	17	18	19
1.1	2.1	Для индивидуального жилищного строительства*	Размещение жилого дома (отдельно стоящего здания количеством надземных этажей не более чем три, высотой не более двадцати метров, которое состоит из комнат и помещений вспомогательного использования, предназначенных для удовлетворения гражданами бытовых и иных нужд, связанных с их проживанием в таком здании, не предназначенного для раздела на самостоятельные объекты недвижимости); выращивание сельскохозяйственных культур; размещение гаражей для собственных нужд и хозяйственных построек	400	1 000	5,0	3,0	3,0	12,0 3	40,0	–	–	90,0	2,0	1,7 (с организацией визуально проницаемого забора между участками)	2 на земельный участок	Согласно таблице 194	–
1.2	2.1.1	Малоэтажная многоквартирная жилая застройка*	Размещение малоэтажных многоквартирных домов (многоквартирные дома высотой до 4 этажей, включая мансардный); обустройство спортивных и детских площадок, площадок для отдыха; размещение объектов обслуживания жилой застройки во встроенных, пристроенных и встроенно-пристроенных помещениях малоэтажного многоквартирного дома, если общая площадь таких помещений в малоэтажном многоквартирном доме не составляет более 15% общей площади помещений дома	–	–	–	–	1,5	20,0 4	–	–	25,0	80,0	–	1,2	0,5 на 1 квартиру	Согласно таблице 194	

1	2	3	4	5	6	7	8	9	10	11	12	13	14	15	16	17	18	19
1.3	2.3	Блокированная жилая застройка*	Размещение жилого дома, блокированного с другим жилым домом (другими жилыми домами) в одном ряду общей боковой стеной (общими боковыми стенами) без проемов и имеющего отдельный выход на земельный участок; разведение декоративных и плодовых деревьев, овощных и ягодных культур; размещение гаражей для собственных нужд и иных вспомогательных сооружений; обустройство спортивных и детских площадок, площадок для отдыха	150	500	5,0	–	3 м (от границы земельного участка, общей с земельным участком с ВРИ «блокированная застройка» (код 2.3), по которой допускается строительство общей боковой стены без проемов домов блокированной застройки в одном ряду - 0 м)	12,0 3	–	–	–	80,0	2,0	1,7	1 на 1 дом	–	
1.4	2.5	Среднеэтажная жилая застройка*	Размещение многоквартирных домов этажностью не выше восьми этажей; благоустройство и озеленение; размещение подземных гаражей и автостоянок; обустройство спортивных и детских площадок, площадок для отдыха; размещение объектов обслуживания жилой застройки во встроенных, пристроенных и встроенно-пристроенных помещениях многоквартирного дома, если общая площадь таких помещений в многоквартирном доме не составляет более 20% общей площади помещений дома	–	–	–	–	1,5	31,0 8	–	–	25,0	90,0	–	1,2	0,5 на 1 квартиру	Согласно таблице 194	

1	2	3	4	5	6	7	8	9	10	11	12	13	14	15	16	17	18	19
1.5	**2.7**	Обслуживание жилой застройки*	Размещение объектов капитального строительства, размещение которых предусмотрено видами разрешенного использования с кодами 3.1, 3.2, 3.3, 3.4, 3.4.1, 3.5.1, 3.6, 3.7, 3.10.1, 4.1, 4.3, 4.4, 4.6, 5.1.2, 5.1.3, если их размещение необходимо для обслуживания жилой застройки, а также связано с проживанием граждан, не причиняет вреда окружающей среде и санитарному благополучию, не нарушает права жителей, не требует установления санитарной зоны	400	3 000	5,0	3,0	3,0	15,0 3	60,0	30,0	20,0	90,0	2,0	1,7	1 на 50 кв. м общей площади	Согласно таблице 194	
1.6	**2.7.1**	Хранение автотранспорта*	Размещение отдельно стоящих и пристроенных гаражей, в том числе подземных, предназначенных для хранения автотранспорта, в том числе с разделением на машино-места, за исключением гаражей, размещение которых предусмотрено содержанием видов разрешенного использования с кодами 2.7.2, 4.9	-	-	-	-	-	20,0 5	90,0	–	–	90,0	2,0	–	–	–	
1.7	**3.1**	Коммунальное обслуживание	Размещение зданий и сооружений в целях обеспечения физических и юридических лиц коммунальными услугами. Содержание данного вида разрешенного использования включает в себя содержание видов разрешенного использования с кодами 3.1.1–3.1.2	–	–	–	–	–	– – 3	80,0	40,0	–	–	–	2,5	–	–	

1	2	3	4	5	6	7	8	9	10	11	12	13	14	15	16	17	18	19
1.8	**3.1.1**	Предоставление коммунальных услуг	Размещение зданий и сооружений, обеспечивающих поставку воды, тепла, электричества, газа, отвод канализационных стоков, очистку и уборку объектов недвижимости (котельных, водозаборов, очистных сооружений, насосных станций, водопроводов, линий электропередач, трансформаторных подстанций, газопроводов, линий связи, телефонных станций, канализаций)	–	–	–	–	–	– – 3	80,0	10,0	–	–	–	2,5	–	–	
1.9	**3.1.2**	Административные здания организаций, обеспечивающих предоставление коммунальных услуг	Размещение зданий, предназначенных для приема физических и юридических лиц в связи с предоставлением им коммунальных услуг	400	2 000	5,0	3,0	3,0	12,0 3	60,0	10,0	30,0	90,0	2,0	1,7	1 машино-место на 150 кв. м общей площади	1	
1.10	**3.4.1**	Амбулаторно-поликлиническое обслуживание	Размещение объектов капитального строительства, предназначенных для оказания гражданам амбулаторно-поликлинической медицинской помощи (поликлиники, фельдшерские пункты, пункты здравоохранения, центры матери и ребенка, диагностические центры, молочные кухни, станции донорства крови, клинические лаборатории)	400	–	5,0	3,0	3,0	–	60,0	–	25,0	60,0	2,0	2,5	1 на 25 посещений в смену	–	

1	2	3	4	5	6	7	8	9	10	11	12	13	14	15	16	17	18	19
1.11	**3.4.2**	Стационарное медицинское обслуживание	Размещение объектов капитального строительства, предназначенных для оказания гражданам медицинской помощи в стационарах (больницы, родильные дома, диспансеры, научно-медицинские учреждения и прочие объекты, обеспечивающие оказание услуги по лечению в стационаре); размещение станций скорой помощи; размещение площадок санитарной авиации	1 000	–	–	–	–	–	60,0	20,0	25,0	60,0	–	2,5	20 на 100 сотрудников и 20 на 100 коек	–	
1.12	**3.5.1**	Дошкольное, начальное и среднее общее образование	Размещение объектов капитального строительства, предназначенных для просвещения, дошкольного, начального и среднего общего образования (детские ясли, детские сады, школы, лицеи, гимназии, художественные, музыкальные школы, образовательные кружки и иные организации, осуществляющие деятельность по воспитанию, образованию и просвещению), в том числе зданий, спортивных сооружений, предназначенных для занятия обучающихся физической культурой и спортом	–	–	–	–	–	– – 5	–	10,0	20,0	90,0	–	2,5	–	–	

1	2	3	4	5	6	7	8	9	10	11	12	13	14	15	16	17	18	19
1.13	**3.5.2**	Среднее и высшее профессиональное образование	Размещение объектов капитального строительства, предназначенных для профессионального образования и просвещения (профессиональные технические училища, колледжи, художественные, музыкальные училища, общества знаний, институты, университеты, организации по переподготовке и повышению квалификации специалистов и иные организации, осуществляющие деятельность по образованию и просвещению), в том числе зданий, спортивных сооружений, предназначенных для занятия обучающихся физической культурой и спортом	–	–	–	–	–	16,0 4	–	–	25,0	90,0	–	2,5	–	–	
1.14	**3.6.1**	Объекты культурно-досуговой деятельности	Размещение зданий, предназначенных для размещения музеев, выставочных залов, художественных галерей, домов культуры, библиотек, кинотеатров и кинозалов, театров, филармоний, концертных залов, планетариев	400	–	5,0	3,0	3,0	–	60,0	20,0	20,0	90,0	–	2,5	–	–	
1.15	**3.6.2**	Парки культуры и отдыха	Размещение парков культуры и отдыха	–	–	–	–	–	6,0 2	7,0	–	–	–	2,0	1,7	15 на 100 единовременных посетителей	–	
1.16	**3.6.3**	Цирки и зверинцы*	Размещение зданий и сооружений для размещения цирков, зверинцев, зоопарков, зоосадов, океанариумов и осуществления сопутствующих видов деятельности по содержанию диких животных в неволе	–	–	5,0	3,0	3,0	16,0 4	60,0	15,0	15,0	–	–	2,5	15 на 100 единовременных посетителей	–	

1	2	3	4	5	6	7	8	9	10	11	12	13	14	15	16	17	18	19
1.17	**3.8**	Общественное управление	Размещение зданий, предназначенных для размещения органов и организаций общественного управления. Содержание данного вида разрешенного использования включает в себя содержание видов разрешенного использования с кодами 3.8.1–3.8.2	1 000	–	–	–	–	28,0 6	60,0	10,0	10,0	90,0	–	4,0	1 на 100 кв. м общей площади здания	–	
1.18	**3.8.1**	Государственное управление	Размещение зданий, предназначенных для размещения государственных органов, государственного пенсионного фонда, органов местного самоуправления, судов, а также организаций, непосредственно обеспечивающих их деятельность или оказывающих государственные и (или) муниципальные услуги	200	–	5,0	3,0	3,0	–	60,0	10,0	20,0	90,0	–	3,0	1 на 100 кв. м общей площади здания	–	
1.19	**3.8.2**	Представительская деятельность	Размещение зданий, предназначенных для дипломатических представительств иностранных государств и субъектов Российской Федерации, консульских учреждений в Российской Федерации	1 000	–	5,0	3,0	3,0	16,0 4	70,0	10,0	15,0	90,0	2,0	3,0	1 на 210 кв. м общей площади здания	–	
1.20	**3.9**	Обеспечение научной деятельности*	Размещение зданий и сооружений для обеспечения научной деятельности. Содержание данного вида разрешенного использования включает в себя содержание видов разрешенного использования с кодами 3.9.1–3.9.3	–	–	5,0	3,0	3,0	–	60,0	30,0	20,0	90,0	–	2,5	1 на 200 кв. м общей площади	–	

1	2	3	4	5	6	7	8	9	10	11	12	13	14	15	16	17	18	19
1.21	**3.9.1**	Обеспечение деятельности в области гидрометеорологии и смежных с ней областях*	Размещение объектов капитального строительства, предназначенных для наблюдений за физическими и химическими процессами, происходящими в окружающей среде, определения ее гидрометеорологических, агрометеорологических и гелиогеофизических характеристик, уровня загрязнения атмосферного воздуха, почв, водных объектов, в том числе по гидробиологическим показателям, и околоземного-космического пространства, зданий и сооружений, используемых в области гидрометеорологии и смежных с ней областях (доплеровские метеорологические радиолокаторы, гидрологические посты и другие)	Не подлежит установлению														
1.22	**3.9.2**	Проведение научных исследований*	Размещение зданий и сооружений, предназначенных для проведения научных изысканий, исследований и разработок (научно-исследовательские и проектные институты, научные центры, инновационные центры, государственные академии наук, опытно-конструкторские центры, в том числе отраслевые)	–	–	5,0	3,0	3,0	–	60,0	30,0	20,0	90,0	–	2,5	1 на 200 кв. м общей площади	–	

1	2	3	4	5	6	7	8	9	10	11	12	13	14	15	16	17	18	19
1.23	**3.9.3**	Проведение научных испытаний*	Размещение зданий и сооружений для проведения изысканий, испытаний опытных промышленных образцов, для размещения организаций, осуществляющих научные изыскания, исследования и разработки, научные и селекционные работы, ведение сельского и лесного хозяйства для получения ценных с научной точки зрения образцов растительного и животного мира	–	–	5,0	3,0	3,0	–	60,0	30,0	20,0	90,0	2,0	2,5	1 на 200 кв. м общей площади	–	
1.24	**4.1**	Деловое управление*	Размещение объектов капитального строительства с целью размещения объектов управленческой деятельности, не связанной с государственным или муниципальным управлением и оказанием услуг, а также с целью обеспечения совершения сделок, не требующих передачи товара в момент их совершения между организациями, в том числе биржевая деятельность (за исключением банковской и страховой деятельности)	–	–	5,0	3,0	3,0	20,0 4	60,0	30,0	20,0	90,0	–	1,7	1 на 60 кв. м общей площади здания	–	
1.25	**4.2**	Объекты торговли (торговые центры, торгово-развлекательные центры (комплексы))*	Размещение объектов капитального строительства, общей площадью свыше 5 000 кв. м с целью размещения одной или нескольких организаций, осуществляющих продажу товаров, и (или) оказание услуг в соответствии с содержанием видов разрешенного использования с кодами 4.5, 4.6, 4.8–4.8.2; размещение гаражей и (или) стоянок для автомобилей сотрудников и посетителей торгового центра	1 000	–	5,0	3,0	3,0	16,0 4	60,0	20,0	20,0	90,0	–	1,7	1 на 60 кв. м общей площади здания	Согласно таблице 194	

1	2	3	4	5	6	7	8	9	10	11	12	13	14	15	16	17	18	19
1.26	4.4	Магазины*	Размещение объектов капитального строительства, предназначенных для продажи товаров, торговая площадь которых составляет до 5 000 кв. м	300	3 000	5,0	3,0	3,0	–	60,0	30,0	20,0	90,0	–	1,7	1 на 50 кв. м общей площади	Согласно таблице 194	
1.27	4.5	Банковская и страховая деятельность *	Размещение объектов капитального строительства, предназначенных для размещения организаций, оказывающих банковские и страховые услуги	500	–	5,0	3,0	3,0	16.0 4	60,0	20,0	25,0	90,0	–	2,5	1 на 50 кв. м общей площади	–	
1.28	4.6	Общественное питание*	Размещение объектов капитального строительства в целях устройства мест общественного питания (рестораны, кафе, столовые, закусочные, бары)	400	3 000	5,0	3,0	3,0	12.0 3	60,0	20,0	20,0	40,0	2,0	1,7	1 на 7 посадочных мест	Согласно таблице 194	
1.29	4.7	Гостиничное обслуживание*	Размещение гостиниц	400	–	5,0	3,0	3,0	20.0 4	40,0	20,0	25,0	90,0	–	1,7	1 на 3 номера	–	
1.30	4.9.1	Объекты дорожного сервиса*	Размещение зданий и сооружений дорожного сервиса. Содержание данного вида разрешенного использования включает в себя содержание видов разрешенного использования с кодами 4.9.1.1–4.9.1.4	–	–	5,0	3,0	3,0	10.0 2	70,0	20,0	10,0	90,0	2,0	1,7	–	Согласно таблице 194	
1.31	5.1	Спорт*	Размещение зданий и сооружений для занятия спортом. Содержание данного вида разрешенного использования включает в себя содержание видов разрешенного использования с кодами 5.1.1–5.1.7	500	–	5,0	3,0	3,0	16.0 4	50,0	20,0	25,0	90,0	–	1,7	1 машино-место на 55 кв. м общей площади	Согласно таблице 194	
1.32	5.1.1	Обеспечение спортивно-зрелищных мероприятий *	Размещение спортивно-зрелищных зданий и сооружений, имеющих специальные места для зрителей от 500 мест (стадионов, дворцов спорта, ледовых дворцов, ипподромов)	–	–	–	–	–	–	–	20,0	–	–	–	–	1 на 35 мест на трибунах	–	

1	2	3	4	5	6	7	8	9	10	11	12	13	14	15	16	17	18	19
1.33	**5.1.2**	Обеспечение занятий спортом в помещениях *	Размещение спортивных клубов, спортивных залов, бассейнов, физкультурно-оздоровительных комплексов в зданиях и сооружениях	500	–	5,0	3,0	3,0	– – 2	50,0	20,0	25,0	90,0	–	1,7	1 машино-место на 55 кв. м общей площади	Согласно таблице 194	
1.34	**5.1.3**	Площадки для занятий спортом	Размещение площадок для занятия спортом и физкультурой на открытом воздухе (физкультурные площадки, беговые дорожки, поля для спортивной игры)	Не подлежит установлению														
1.35	**5.1.4**	Оборудо-ванные площадки для занятий спортом	Размещение сооружений для занятия спортом и физкультурой на открытом воздухе (теннисные корты, автодромы, мотодромы, трамплины, спортивные стрельбища)	100	5 000	–	–	–	16,0 4	15,0	–	–	–	–	5,0	–	–	
1.36	**6.8**	Связь	Размещение объектов связи, радиовещания, телевидения, включая воздушные радиорелейные, надземные и подземные кабельные линии связи, линии радиофикации, антенные поля, усилительные пункты на кабельных линиях связи, инфраструктуру спутниковой связи и телерадиовещания, за исключением объектов связи, размещение которых предусмотрено содержанием видов разрешенного использования с кодами 3.1.1, 3.2.3	Не подлежит установлению														
1.37	**7.2**	Автомоби-льный транспорт*	Размещение зданий и сооружений автомобильного транспорта. Содержание данного вида разрешенного использования включает в себя содержание видов разрешенного использования с кодами 7.2.1–7.2.3	Не подлежит установлению														

1	2	3	4	5	6	7	8	9	10	11	12	13	14	15	16	17	18	19
1.38	**8.3**	Обеспечение внутреннего правопорядка	Размещение объектов капитального строительства, необходимых для подготовки и поддержания в готовности органов внутренних дел, Росгвардии и спасательных служб, в которых существует военизированная служба; размещение объектов гражданской обороны, за исключением объектов гражданской обороны, являющихся частями производственных зданий	–	–	5,0	3,0	3,0	–	–	30,0	–	–	–	2,5	1 на 100 кв. м общей площади	0,7	
1.39	**9.3**	Историко-культурная деятельность	Сохранение и изучение объектов культурного наследия народов Российской Федерации (памятников истории и культуры), в том числе: объектов археологического наследия, достопримечательных мест, мест бытования исторических промыслов, производств и ремесел, исторических поселений, недействующих военных и гражданских захоронений, объектов культурного наследия, хозяйственная деятельность, являющаяся историческим промыслом или ремеслом, а также хозяйственная деятельность, обеспечивающая познавательный туризм	Не подлежит установлению														
1.40	**12.0**	Земельные участки (территории) общего пользования	Земельные участки общего пользования. Содержание данного вида разрешенного использования включает в себя содержание видов разрешенного использования с кодами 12.0.1–12.0.2	Не подлежит установлению														

1	2	3	4	5	6	7	8	9	10	11	12	13	14	15	16	17	18	19
1.41	12.0.1	Улично-дорожная сеть	Размещение объектов улично-дорожной сети: автомобильных дорог, трамвайных путей и пешеходных тротуаров в границах населенных пунктов, пешеходных переходов, бульваров, площадей, проездов, велодорожек и объектов велотранспортной и инженерной инфраструктуры; размещение придорожных стоянок (парковок) транспортных средств в границах городских улиц и дорог, за исключением предусмотренных видами разрешенного использования с кодами 2.7.1, 4.9, 7.2.3, а также некапитальных сооружений, предназначенных для охраны транспортных средств	Не подлежит установлению														
1.42	12.0.2	Благоустройство территории	Размещение декоративных, технических, планировочных, конструктивных устройств, элементов озеленения, различных видов оборудования и оформления, малых архитектурных форм, некапитальных нестационарных строений и сооружений, информационных щитов и указателей, применяемых как составные части благоустройства территории, общественных туалетов	Не подлежит установлению														
2	Вспомогательные виды разрешенного использования																	

1	2	3	4	5	6	7	8	9	10	11	12	13	14	15	16	17	18	19
2.1	4.9	Служебные гаражи	Размещение постоянных или временных гаражей, стоянок для хранения служебного автотранспорта, используемого в целях осуществления видов деятельности, предусмотренных видами разрешенного использования с кодами 3.0, 4.0, а также для стоянки и хранения транспортных средств общего пользования, в том числе в депо	–	–	5,0	3,0	3,0	16,0 4	70,0	30,0	10,0	90,0	–	2,5	–	–	-

Примечание:

* применение данного вида возможно только при условии реализации комплексного развития территории в соответствии с решением о комплексном развитии территории и/или договором о комплексном развитии территории.

1	2
	3.3. Бытовое обслуживание
	3.4.1. Амбулаторно-поликлиническое обслуживание
	3.4.2. Стационарное медицинское обслуживание
	3.5.1. Дошкольное, начальное и среднее общее образование
	3.6.1. Объекты культурно-досуговой деятельности
	3.6.2. Парки культуры и отдыха
	3.7.1. Осуществление религиозных обрядов
	3.8.1. Государственное управление
	3.10.1. Амбулаторное ветеринарное обслуживание
	4.1. Деловое управление
	4.2. Объекты торговли (торговые центры, торговоразвлекательные центры (комплексы)
	4.3. Рынки
	4.4. Магазины
	4.6. Общественное питание
	4.7. Гостиничное обслуживание
	5.1.2. Обеспечение занятий спортом в помещениях
	5.1.3. Площадки для занятий спортом
	8.0. Обеспечение обороны и безопас-ности
	8.3. Обеспечение внутреннего правопорядка
	9.3. Историко-культурная деятельность
	12.0. Земельные участки (территории) общего пользования
	12.0.1. Улично-дорожная сеть
	12.0.2. Благоустройство территории
Вспомогательные	4.10. Выставочно-ярмарочная деятельность
	6.8. Связь

3.3. Показатели развития территории № 8, в границах которой предусматривается осуществление комплексного развития территории

Предельные параметры разрешенного строительства, расчетные показатели минимально допустимого уровня обеспеченности территории объектами коммунальной, транспортной, социальной инфраструктур и расчетные показатели максимально допустимого уровня территориальной доступности указанных объектов для населения, виды разрешенного использования земельных участков и объектов капитального строительства для территории № 8, в границах которой предусматривается осуществление комплексного развития территории, приведены в таблицах 194–196.

Таблица 194

Предельные параметры разрешенного строительства и расчетные показатели минимально допустимого уровня обеспеченности объектами коммунальной инфраструктуры для территории № 8, в границах которой предусматривается осуществление комплексного развития территории

№ п/п	Наименование параметра	Значение параметра
1	2	3
1	Максимальная этажность	Для индивидуального жилищного строительства / блокированной жилой застройки – 3 этажа;

1	2	3
		для малоэтажной многоквартирной застройки – 4 этажа; для среднеэтажной жилой застройки – 8 этажей
2	Максимальный процент застройки в границах земельного участка	Согласно таблице 37[1] градостроительных регламентов*
3	Предельные (минимальные и (или) максимальные) размеры земельных участков	Согласно таблице 37[1] градостроительных регламентов*
4	Минимальные отступы от границ земельных участков	Согласно таблице 37[1] градостроительных регламентов*
5	Минимальный процент озеленения	Согласно таблице 37[1] градостроительных регламентов*
6	Максимальный процент застройки подземной части земельного участка	Согласно таблице 37[1] градостроительных регламентов*
7	Максимальная высота ограждений земельных участков, устанавливаемых на границах с территориями общего пользования	Согласно таблице 37[1] градостроительных регламентов*
8	Расчетная численность населения	Для индивидуального жилищного строительства / блокированной жилой застройки определяется из расчета 54 м^2 общей площади жилой застройки на 1 человека; для многоквартирной застройки определяется из расчета 28 м^2 площади жилого помещения на 1 человека
9	Минимальная обеспеченность объектами водоснабжения	160 л/сут. на 1 человека населения планируемой застройки
10	Минимальная обеспеченность объектами водоотведения	160 л/сут. на 1 человека населения планируемой застройки
11	Минимальная обеспеченность объектами теплоснабжения	50,9 ккал/ 1 м^2 общей площади планируемых объектов капитального строительства
12	Укрупненные показатели электропотребления	Приведены в СП 256.1325800.2016, СП 42.13330.2016, инструкции по проектированию городских электрических сетей РД 34.20.185-94, утвержденной Министерством топлива и энергетики Российской Федерации 07.07.1994, Российским акционерным обществом энергетики и электрификации «ЕЭС России» 31.05.1994
13	Усредненный показатель удельного расхода природного газа в многоквартирной застройке и жилых домах на индивидуальное отопление, горячее водоснабжение, а также приготовление пищи	30,51 м^3/чел. в месяц
14	Усредненный показатель удельного расхода природного газа на приготовление пищи в многоквартирной застройке и жилых домах с централизованным теплоснабжением при наличии централизованного горячего водоснабжения	15,88 м^3/чел. в месяц
15	Связь	100% планируемых объектов
16	Рабочие места	Для индивидуального жилищного строительства застройки 20% от расчетной численности населения территории, в границах которой предусматривается осуществление ее комплексного развития. Для малоэтажной многоквартирной застройки 30% от расчетной численности населения территории, в границах которой предусматривается осуществление ее комплексного развития
17	Максимальный коэффициент плотности застройки	Этажность: 1–3–0,6; 1–4–1,215;

1	2	3
		5–6–1,55; 7–8–1,69

Примечания:

*- применительно к предельным параметрам разрешенного строительства, минимальным, максимальным размерам земельного участка для соответствующего вида разрешенного использования, установленного в составе градостроительного регламента для соответствующей территориальной зоны;

- предельные параметры застройки для территорий, расположенных в границах объекта культурного наследия – достопримечательное место «Древний город Херсонес Таврический и крепости Чембало и Каламита» (город Севастополь), определяются исходя из требований к осуществлению деятельности и градостроительным регламентам в границах территории объекта культурного наследия федерального значения – достопримечательное место «Древний город Херсонес Таврический и крепости Чембало и Каламита» (город Севастополь).

Таблица 195

Расчетные показатели минимально допустимого уровня обеспеченности объектами транспортной и социальной инфраструктур и расчетные показатели максимально допустимого уровня территориальной доступности указанных объектов для территории № 8, в границах которой предусматривается осуществление комплексного развития территории

№	Расчетные показатели минимального допустимого уровня обеспеченности территории объектами коммунальной, транспортной, социальной инфраструктур			Расчетные показатели максимально допустимого уровня территориальной доступности
	наименование	единица измерения	расчетный показатель	
1	2	3	4	5
Транспортная инфраструктура				
1.	Остановки общественного транспорта	-	Не устанавливается	Пешеходная доступность: 800 м до индивидуального жилого дома/блокированной жилой застройки; 500 м до многоквартирного дома; 300 м до поликлиник, 500 м до предприятий торговли с площадью торгового зала 1 тыс. м^2 и более; 250 м до объектов массового посещения в общегородском центре; 400 м до проходной предприятия в производственных и

1	2	3	4	5
				коммунально-складских зонах
2.	Объекты постоянного хранения автотранспорта			
2.1	Для объектов индивидуального жилищного строительства / блокированной жилой застройки	машино-мест на 1 дом	2	Размещаются на земельном участке для индивидуального жилищного строительства / блокированной жилой застройки
2.2	Для многоквартирных домов	машино-мест на 1 квартиру	0,5	Пешеходная доступность: в границах земельного участка, предназначенного для размещения многоквартирного дома (группы жилых домов), должно быть обеспечено не менее 40% от общего расчетного количества машино-мест. Размещение 60% от расчетного количества машино-мест допускается предусматривать в границах планируемого квартала, в котором расположен земельный участок, предназначенный для размещения многоквартирного дома, или в радиусе пешеходной доступности в соответствии с действующими нормами градостроительного проектирования
3	Гостевые автостоянки			
3.1	Для объектов индивидуального жилищного строительства / блокированной жилой застройки	машино-мест на 1 тыс. чел.	Не устанавливается	Не устанавливается
3.2	Для многоквартирных домов	машино-мест на 1 тыс. чел.	30	Пешеходная доступность: в границах земельного участка, предназначенного для размещения многоквартирного жилого дома (группы жилых домов), должно быть обеспечено не менее 40% от общего расчетного количества машино-мест. Размещение 60% от расчетного количества машино-мест допускается предусматривать в границах планируемого квартала, в котором расположен формируемый земельный участок, предназначенный для размещения

1	2	3	4	5
				многоквартирного дома, или в радиусе пешеходной доступности в соответствии с действующими нормами градостроительного проектирования.
4	Объекты для парковки легкового автотранспорта работающих и посетителей промышленных предприятий, коммунально-складских зданий и сооружений	машино-мест на 10 работающих в двух смежных сменах	2	Пешеходная доступность: в границах земельного участка
Социальная инфраструктура				
5	Объекты дошкольных образовательных организаций	мест на 1 тыс. жителей	56	Пешеходная доступность: - зоны многоквартирной многоэтажной застройки – 300 м; - зоны смешанной жилой застройки городского центра, зоны многоквартирной среднеэтажной застройки – 400 м; - зоны многоквартирной малоэтажной застройки, зоны индивидуальной и блокированной застройки – 500 м. Транспортная доступность: не более 5 минут
6	Объекты общеобразовательных организаций начального и среднего образования	мест на 1 тыс. жителей	110	Пешеходная доступность: - для учащихся 1–9 классов – 400 м; - для учащихся 10–11 классов – 500 м. Транспортная доступность: не более 15 минут
7	Территория плоскостных спортивных сооружений	$м^2$ территории объектов на 1 тыс. жителей	700	Транспортная доступность: 30 минут
8	Спортивные залы	$м^2$ площади залов на 1 тыс. жителей	100	Не устанавливается. Рекомендуемая пешеходная доступность: не более 1 000 м
9	Объекты городской и рекреационной инфраструктуры (в том числе универсальная спортивная площадка, площадка с тренажерами и другие)	единица на 1 тыс. жителей	1,92	Не устанавливается. Рекомендуемая пешеходная доступность: не более 1 000 м
10	Учреждения культуры клубного типа	мест на 1 тыс. жителей	14,3	Транспортная доступность: 60 минут общественным транспортом
11	Лечебно-профилактические	посещений в смену на	По заданию на проектирование,	Пешеходная доступность: 1 000 м

1	2	3	4	5
	медицинские организации, оказывающие медицинскую помощь в амбулаторных условиях (кроме диспансеров)	1 тыс. жителей	определяемому органами здравоохранения, но не менее 11,97	
12	Объекты региональной фармацевтической сети	объектов аптечной сети на 1 тыс. жителей	0,05; показатель обеспеченности общей площадью помещений аптек – 50 м^2	Пешеходная доступность: - зона смешанной жилой застройки городского центра, зоны многоквартирной многоэтажной застройки, зоны многоквартирной среднеэтажной застройки – 500 м; - зоны многоквартирной малоэтажной застройки, зоны индивидуальной и блокированной застройки – 800 м.
13	Объекты бытового обслуживания населения и торговли	м^2 общей площади на 1 тыс. жителей	Для стационарных торговых объектов, на которых осуществляется продажа продовольственных товаров, – 228; для стационарных торговых объектов, на которых осуществляется продажа непродовольственных товаров – 431	Пешеходная доступность: - зона смешанной жилой застройки городского центра, зоны многоквартирной многоэтажной и среднеэтажной застройки – 500 м; - зоны многоквартирной малоэтажной застройки, зоны индивидуальной и блокированной застройки – 800 м
14	Предприятия общественного питания	мест на 1 тыс. жителей	8	Пешеходная доступность: - зона смешанной жилой застройки городского центра, зоны многоквартирной многоэтажной и среднеэтажной застройки – 500 м; - зоны многоквартирной малоэтажной застройки, зоны индивидуальной и блокированной застройки – 800 м
15	Объекты благоустройства и озеленения жилых территорий	м^2 территории в границах земельного (-ных) участка (-ов) с видом разрешенного использования «благоустройство территории» (код 12.0.2), «парки культуры и отдыха» (код 3.6.2), «отдых (рекреация)» (код 5.0) на жителя	6	Не устанавливается
16	Минимальная	м^2 на 2,8 тыс.	20	Не устанавливается.

1	2	3	4	5
	обеспеченность участковыми пунктами полиции	населения, но не менее 45 м^2		Рекомендуемая пешеходная доступность: не более 1 300 м (15 мин)
17	Минимальная обеспеченность многофункциональным и центрами предоставления государственных и муниципальных услуг	м^2 на 2 тыс. человек населения планируемой застройки	40	Не устанавливается. Рекомендуемая пешеходная доступность: 0–15 минут внутри одного внутригородского муниципального образования
18	Минимальная обеспеченность объектами торговли	м^2 на 1 тыс. человек населения планируемой застройки	300	Пешеходная доступность: - зона смешанной жилой застройки городского центра, зоны многоквартирной многоэтажной и среднеэтажной застройки – 500 м; - зоны многоквартирной малоэтажной застройки, зоны индивидуальной и блокированной застройки – 800 м

Таблица 196

Виды разрешенного использования земельных участков и объектов капитального строительства для территории № 8, в границах которой предусматривается осуществление комплексного развития территории

Виды разрешенного использования земельных участков	**Наименование вида разрешенного использования**
1	2
Основные	2.1. Для индивидуального жилищного строительства
	2.1.1. Малоэтажная многоквартирная жилая застройка
	2.3. Блокированная жилая застройка
	2.5. Среднетажная жилая застройка
	2.7. Обслуживание жилой застройки
	2.7.1. Хранение автотранспорта
	3.1. Коммунальное обслуживание
	3.1.1. Предоставление коммунальных услуг
	3.1.2. Административные здания организаций, обеспечивающих предоставление коммунальных услуг
	3.4.1. Амбулаторно-поликлиническое обслуживание
	3.4.2. Стационарное медицинское обслуживание
	3.5.1. Дошкольное, начальное и среднее общее образование
	3.5.2. Среднее и высшее профессиональное образование
	3.6.1. Объекты культурно-досуговой деятельности
	3.6.2. Парки культуры и отдыха
	3.6.3. Цирки и зверинцы
	3.8. Общественное управление
	3.8.1. Государственное управление
	3.8.2. Представительская деятельность
	3.9. Обеспечение научной деятельности
	3.9.1. Обеспечение деятельности в области гидрометеорологии и смежных с ней областях
	3.9.2. Проведение научных исследований
	3.9.3. Проведение научных испытаний

1	2
	4.1. Деловое управление
	4.2. Объекты торговли (торговые центры, торгово-развлекательные центры (комплексы)
	4.4. Магазины
	4.5. Банковская и страховая деятельность
	4.6. Общественное питание
	4.7. Гостиничное обслуживание
	4.9.1. Объекты дорожного сервиса
	5.1. Спорт
	5.1.1. Обеспечение спортивно-зрелищных мероприятий
	5.1.2. Обеспечение занятий спортом в помещениях
	5.1.3. Площадки для занятий спортом
	5.1.4. Оборудованные площадки для занятий спортом
	6.8. Связь
	7.2. Автомобильный транспорт
	8.3. Обеспечение внутреннего правопорядка
	9.3. Историко-культурная деятельность
	12.0. Земельные участки (территории) общего пользования
	12.0.1. Улично-дорожная сеть
	12.0.2. Благоустройство территории
Вспомогательные	4.9. Служебные гаражи

3.4. Показатели развития территорий № 2, 39, в границах которых предусматривается осуществление комплексного развития территории

Предельные параметры разрешенного строительства, расчетные показатели минимально допустимого уровня обеспеченности территории объектами коммунальной, транспортной, социальной инфраструктур и расчетные показатели максимально допустимого уровня территориальной доступности указанных объектов для населения, виды разрешенного использования земельных участков и объектов капитального строительства для территорий № 2, 39, в границах которых предусматривается осуществление комплексного развития территории, приведены в таблицах 197–199.

Таблица 197

Предельные параметры разрешенного строительства и расчетные показатели минимально допустимого уровня обеспеченности объектами коммунальной инфраструктуры для территорий № 2, 39, в границах которых предусматривается осуществление комплексного развития территории

№ п/п	Наименование параметра	Значение параметра*
1	2	3
1	Максимальная этажность	3
2	Максимальный процент застройки в границах земельного участка	Согласно таблице 22[1] градостроительных регламентов*
3	Предельные (минимальные и (или) максимальные) размеры земельных участков	Согласно таблице 22[1] градостроительных регламентов*
4	Минимальные отступы от границ земельных участков	Согласно таблице 22[1] градостроительных регламентов*

ПРИЛОЖЕНИЕ №2

ПРАВИТЕЛЬСТВО СЕВАСТОПОЛЯ
ДЕПАРТАМЕНТ КАПИТАЛЬНОГО СТРОИТЕЛЬСТВА
ГОРОДА СЕВАСТОПОЛЯ
ул. Ленина, 66, г. Севастополь, 299011, тел. (8692) 54-00-74, 55-01-26
E-mail: dksgs@sev.gov.ru

22.01.2026 № 246/01-05-02.1-23/03/26
на №_____ от _____

Исполняющему обязанности директора
Департамента архитектуры и
градостроительства
города Севастополя
Шемонаевой Ю.В.

Уважаемая Юлия Владимировна!

В ответ на письмо от 14.01.2026 № 89/01-02-04-13/03/26 сообщаю, что Департамент капитального строительства города Севастополя в части касающейся согласовывает документацию по планировке территории «Проект планировки и проект межевания территории в районе 6 км Балаклавского шоссе г. Севастополь».

Исполняющий обязанности директора
Департамента капитального строительства
города Севастополя М.М. Иванцив

ДОКУМЕНТ ПОДПИСАН
ЭЛЕКТРОННОЙ ПОДПИСЬЮ
СВЕДЕНИЯ О СЕРТИФИКАТЕ ЭП
Сертификат af3aa19566128981359ce0360f750c25
Владелец ИВАНЦИВ МИХАИЛ МИХАЙЛОВИЧ
Действителен с 24.12.2025 по 19.03.2027

Подлинник электронного документа хранится в системе электронного документооборота Правительства Севастополя в деле № 01-05-02.1-23 за 2026 г.
ВЕРНО
«22» января 2026 г.

Малюх Виктория Дмитриевна,
(8692) 55-01-15

ГОСУДАРСТВЕННОЕ КАЗЕННОЕ УЧРЕЖДЕНИЕ ГОРОДА СЕВАСТОПОЛЯ
«ЕДИНАЯ ДИРЕКЦИЯ КАПИТАЛЬНОГО СТРОИТЕЛЬСТВА»
(ГКУ ГС «ЕДКС»)
299028, г. Севастополь, ул. Шелкунова, зд.1.стр.1, тел. 8 (8692) 41-73-66, доб.2041, e-mail: gku.ks@sev.gov.ru

24.07.2026 № 6544/03-05-02-01-03/02/26
на № _____ от _____

ООО «СЗ «Корабельный плюс»
ул. Хрусталева, д.84
помещ. 17, каб. 10
г. Севастополь, 299020
v.zubkov@interstroi.com.ru

Ваше обращение от 22.07.2026 № 159 о согласовании проекта планировки и проекта межевания территории в районе 6 км Балаклавского шоссе г. Севастополь (далее – ДПТ) в границах строительства объекта «Строительство кольцевого газопровода высокого давления от ГРС-1, через Балаклаву, Фиолент к бухте Казачья, г. Севастополь» рассмотрено.

В рамках исполнения государственного контракта от 26.12.2025 № 181-ПСР-ЕП-2025 проектной организацией был проведен сравнительный анализ ДПТ, представленной ООО «СЗ «Корабельный плюс», и Проекта планировки территории, разрабатываемого в рамках указанного Контракта.

Согласно письму ОАО «Белтрубопроводстрой» от 20.07.2026 № 3642, документация по планировке территории ООО «СЗ «Корабельный плюс» в части пересечения с проектом «Строительство кольцевого газопровода высокого давления от ГРС-1, через Балаклаву, Фиолент к бухте Казачья, г. Севастополь» согласована, проектируемый газопровод размещается в границах ранее установленных публичных сервитутов.

На основании вышеизложенного, у Заказчика отсутствуют замечания к документации по планировке территории «Проект планировки и проект межевания территории в районе 6 км Балаклавского шоссе г. Севастополь» в части пересечения с проектом «Строительство кольцевого газопровода

высокого давления от ГРС-1, через Балаклаву, Фиолент к бухте Казачья, г. Севастополь».

Приложение: 1. Копия письма ОАО «Белтрубопроводстрой» от 20.07.2026 № 3642 на 1 л. в 1 экз.

Исполняющий обязанности
начальника технического
управления ГКУ ГС «ЕДКС» М.А. Турковская

Документ подписан
электронной подписью
Сертификат b1054ea57c432d01238a36eef086bb6f
Владелец Турковская Мария Андреевна
Действителен с 28.11.2025 по 21.02.2027

Исп: Турубанов Алексей Васильевич
8(8692) 41-73-66 (доб 1181)

Филиал ОАО «БЕЛТРУБОПРОВОДСТРОЙ»
в г. Санкт-Петербурге

Юридический адрес: 197198, г.Санкт-Петербург, вн.тер.г. Муниципальный округ округ Петровский, пр-кт Большой П.С., д. 48 литера А, помещ. 25Н, офис 307
Почтовый адрес: 125047, г. Москва, вн.тер.г. мун. округ Пресненский, ул. Гашека, д.6, эт. 5
тел. +7 495 651 84 69
e-mail: office@beltps.ru
web: www.beltps.com

20.07.2026 № 3642

На № 5097/03-05-02-01-03/02/26 от 04.06.2026

И.о. начальника технического управления
ГКУ ГС «ЕДКС»
М.А. Турковской

о ДПТ ООО «СЗ «Корабельный Плюс»

Уважаемая Мария Андреевна!

В рамках исполнения государственного контракта от 26.12.2025 № 181-ПСР-ЕП-2025 и во исполнение Вашего поручения (письмо от 04.06.2026 № 5097/03-05-02-01-03/02/26) ОАО «БЕЛТРУБОПРОВОДСТРОЙ» проведен сравнительный анализ ДПТ ООО «СЗ «Корабельный Плюс» с Проектом планировки по Контракту.

В дополнение к ранее направленному письму №3353 от 06.07.2026, сообщает, что документация по планировке территории ООО «СЗ «Корабельный Плюс» в части пересечения с проектом «Строительство кольцевого газопровода высокого давления от ГРС-1, через Балаклаву, Фиолент к бухте Казачья, г. Севастополь» согласована, границы охранных зон и место расположение газопровода приведены в приложении 1.

Проектируемый газопровод размещается в рамках ранее установленных публичных сервитутов (в границах пересечения с указанным проектом).

Приложение:

1. Файл «ДПТ_6_км_газ_09_07_2026 (1).dwg» в электронном виде

С уважением,
Руководитель проекта
ОАО «Белтрубопроводстрой»
по доверенности №39 от 24.04.2026 **И.С. Погодин**

Исп. Погодин И.С.
Тел. +7 911 938 02 50

ИП БЕЛЬМАКОВА АННА СЕРГЕЕВНА
ИНН: *343 520 483 145* ОГРНИП: *317 344 300 056 810*, *400001, Волгоград, ул. КИМ 12а - 6*

ДОКУМЕНТАЦИЯ ПО ПЛАНИРОВКЕ ТЕРРИТОРИИ

Проект планировки и проект межевания территории
в районе 6км Балаклавского шоссе, г. Севастополь

11.2023-ППТ.ОЧ

Том 2

Основная часть проекта планировки территории
Графическая часть

Заказчик: ООО «СЕВАГРОТРАНС»

2026

ИП БЕЛЬМАКОВА АННА СЕРГЕЕВНА
ИНН: *343 520 483 145* ОГРНИП: *317 344 300 056 810*, *400001, Волгоград, ул. КИМ 12а - 6*

ДОКУМЕНТАЦИЯ ПО ПЛАНИРОВКЕ ТЕРРИТОРИИ

Проект планировки и проект межевания территории
в районе 6км Балаклавского шоссе, г. Севастополь

11.2023-ППТ.ОЧ

Том 2

Основная часть проекта планировки территории
Графическая часть

Российская Федерация, г. Волгоград, Индивидуальный предприниматель, Бельмакова Анна Сергеевна, ИНН 343520483145, ОГРНИП 317344300056810

ИП Бельмакова А.С.

2026

СОДЕРЖАНИЕ

Обозначение	Наименование	Примечание
11.2023-ППТ.ОЧ	Чертёж красных линий, М 1:2 000	Лист 1
11.2023-ППТ.ОЧ	Чертеж планировки территории, М 1:2 000	Лист 2
11.2023-ППТ.ОЧ	Чертеж границ существующих и планируемых элементов планировочной структуры, М 1:2 000	Лист 3

Документация по планировке территории соответствует документам территориального планирования, правилам землепользования и застройки, требованиям технических регламентов, нормативам градостроительного проектирования, градостроительным регламентам. Документация подготовлена с учетом границ территорий объектов культурного наследия, включенных в единый государственный реестр объектов культурного наследия (памятников истории и культуры) народов Российской Федерации, границ территорий выявленных объектов культурного наследия, границ зон с особыми условиями использования территорий, а также с учетом программ комплексного развития систем коммунальной инфраструктуры поселения, городского округа, программ комплексного развития транспортной инфраструктуры поселения, городского округа, программ комплексного развития социальной инфраструктуры поселения, городского округа.

Главный архитектор проекта Бельмакова А.С. 03 сентября 2026 г.

						11.2023-ППТ.ОЧ	
Изм.	К.уч.	Лист	№док.	Подпись	Дата		
ГАП		Бельмакова			09.26	Содержание	Стадия: — / Лист: — / Листов: —
Н.контр.		Бельмакова			09.26		ИП Бельмакова А.С.

ГРАФИЧЕСКИЕ МАТЕРИАЛЫ

Чертеж красных линий

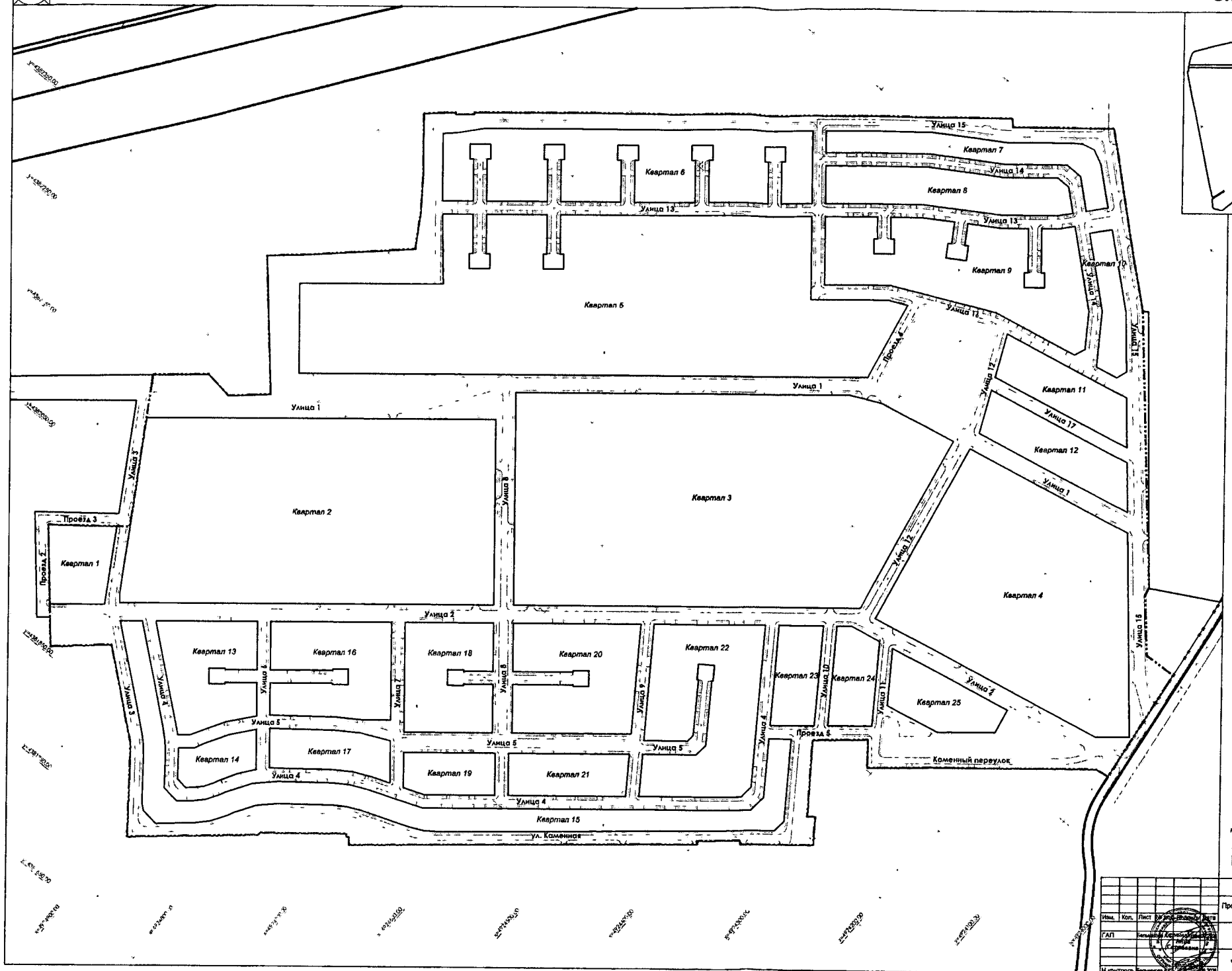

Ситуационная схема

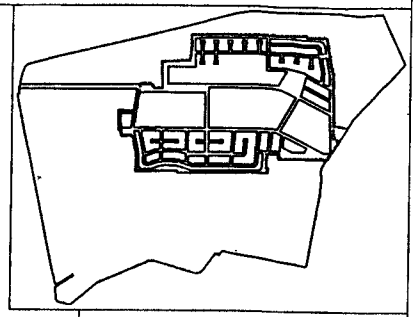

Условные обозначения:

- граница планируемой территории
- граница территории, в границах которой предусматривается осуществление комплексного развития территории (территория №8 (6-ая))
- границы существующих элементов планировочной структуры
- существующие красные линии
- границы планируемых элементов планировочной структуры
- планируемые красные линии
- красные линии, подлежащие отмене
- Квартал 1 наименование квартала
- проектируемые улицы и проезды
- проектируемые тротуары

Изм.	Кол.	Лист	№ док.	Подпись	Дата
ГАП		Бельмакова А.С.			
Н.контроль		Бельмакова А.С.			09.2026

11.2023-ППТ.ОЧ

Проект планировки территории и проект межевания территории в районе 6 км Балаклавского шоссе, г. Севастополь

Основная часть проекта планировки территории	стадия	лист	листов
		1	3

Чертёж красных линий, М 1:2 000

ИП Бельмакова А.С.

Чертеж планировки территории

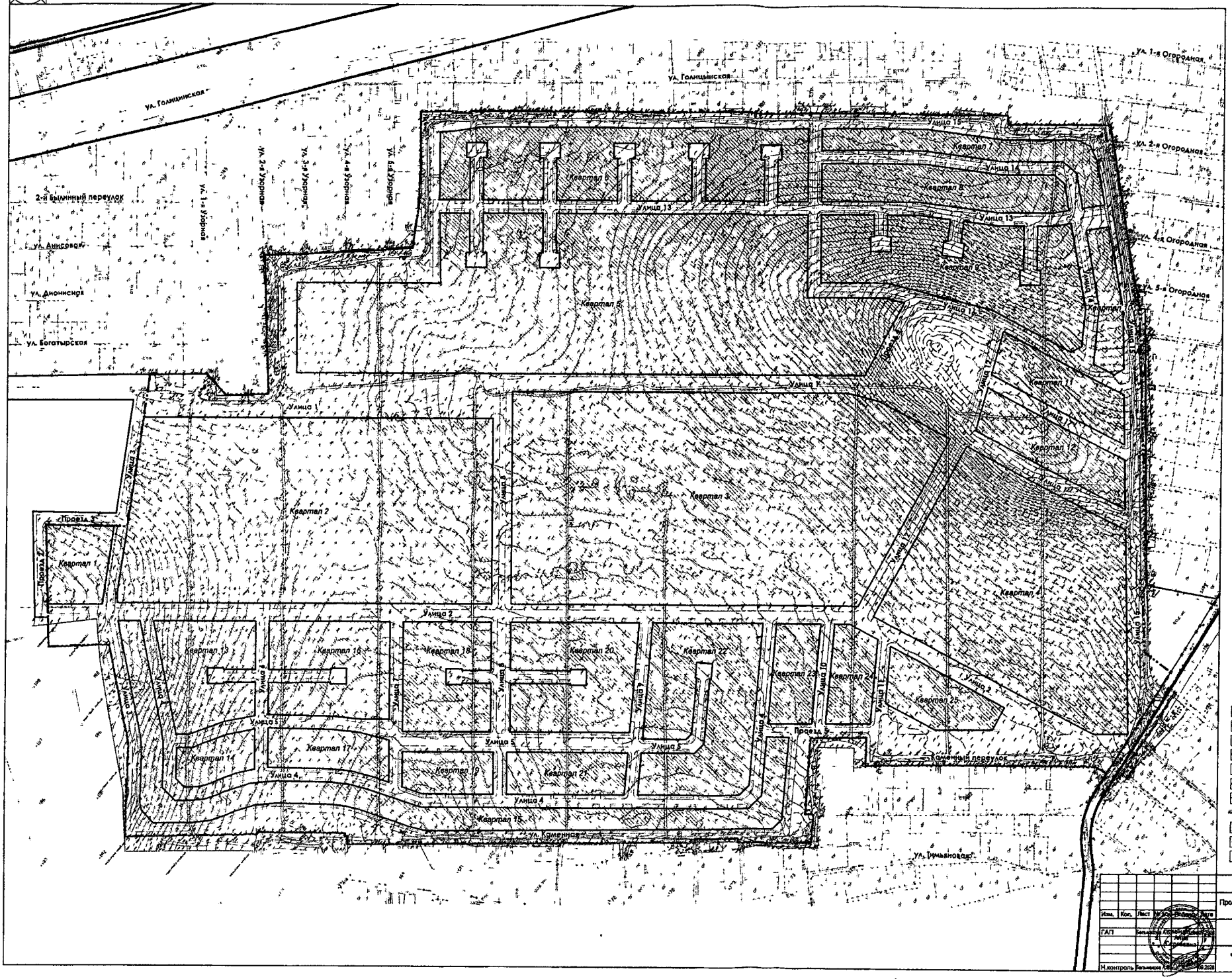

Изм.	Кол.	Лист	№ док.	Подпись	Дата
ГАП		Бельмакова			09.2023
Н.контроль		Бельмакова			09.2023

11 2023-ППТ.ОЧ

Проект планировки территории и проект межевания территории в районе 6 км Балаклавского шоссе, г. Севастополь

Основная часть проекта планировки территории	стадия	лист	листов
		2	3
Чертеж планировки территории, М 1:2 000	ИП Бельмакова А.С.		

Чертеж границ существующих и планируемых элементов планировочной структуры

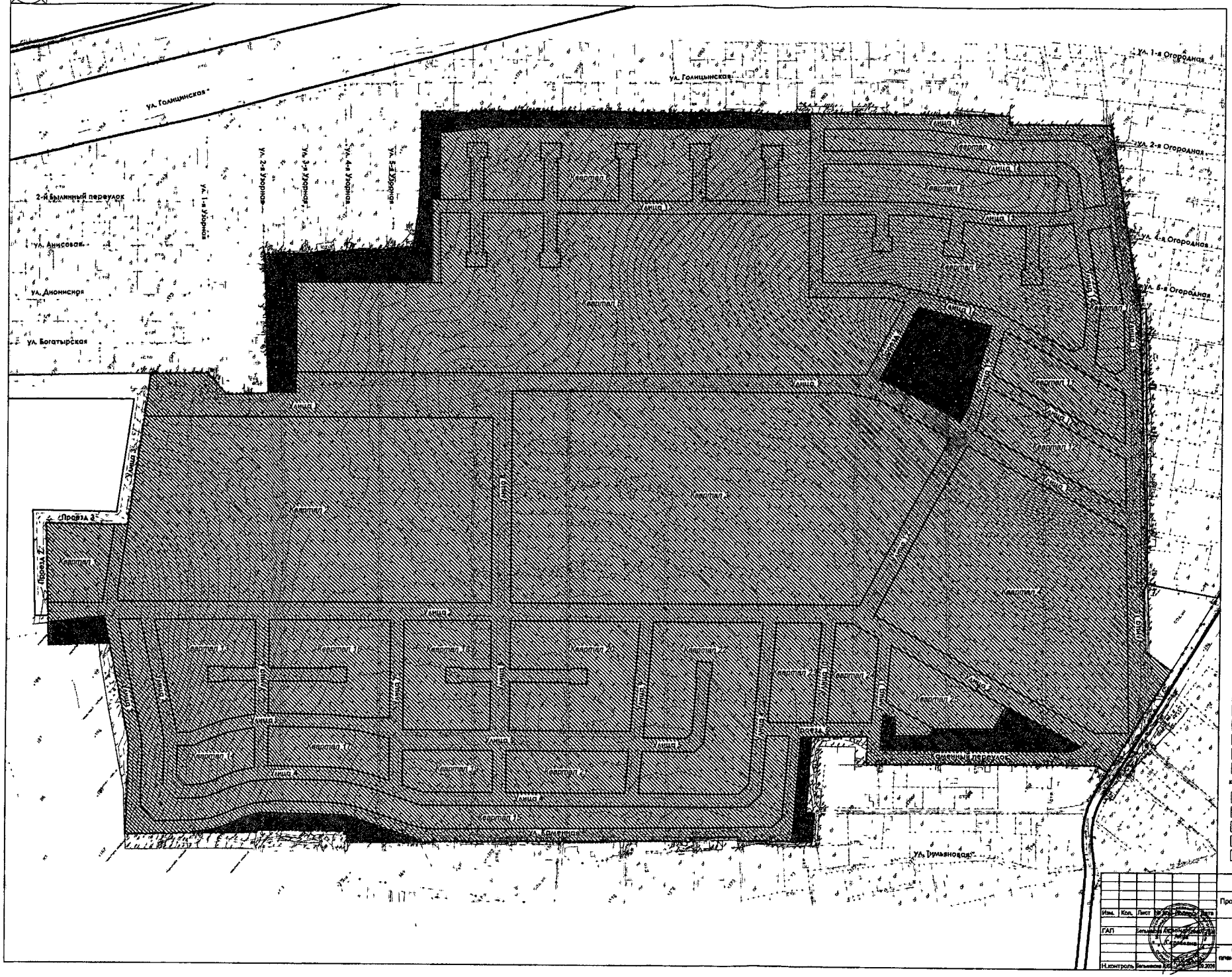

					11.2023-ППТ.ОЧ	
Изм.	Кол.	Лист	№ док.	Подпись	Дата	Проект планировки территории и проект межевания территории в районе 6 км Балаклавского шоссе, г. Севастополь
ГАП		Бельмакова				Основная часть проекта планировки территории
Н.контроль		Бельмакова			10.2023	Чертеж границ существующих и планируемых элементов планировочной структуры, М 1:2 000

Стадия	Лист	Листов
	3	3

ИП Бельмакова А.С.

ИП БЕЛЬМАКОВА АННА СЕРГЕЕВНА
ИНН: *343 520 483 145* ОГРНИП: *317 344 300 056 810*, *400001, Волгоград, ул. КИМ 12а - 6*

ДОКУМЕНТАЦИЯ ПО ПЛАНИРОВКЕ ТЕРРИТОРИИ

Проект планировки и проект межевания территории
в районе 6км Балаклавского шоссе, г. Севастополь

11.2023-ПМТ.ОЧ.ПЗ

Том 5

Основная часть проекта межевания территории
Текстовая часть

Заказчик: ООО «СЕВАГРОТРАНС»

2026

ИП БЕЛЬМАКОВА АННА СЕРГЕЕВНА
ИНН: *343 520 483 145* ОГРНИП: *317 344 300 056 810*, *400001, Волгоград, ул. КИМ 12а - 6*

ДОКУМЕНТАЦИЯ ПО ПЛАНИРОВКЕ ТЕРРИТОРИИ

Проект планировки и проект межевания территории
в районе 6км Балаклавского шоссе, г. Севастополь

11.2023-ПМТ.ОЧ.ПЗ

Том 5

Основная часть проекта межевания территории
Текстовая часть

Российская Федерация, г. Волгоград
Индивидуальный предприниматель
Бельмакова Анна Сергеевна
ИНН 343520483145
ОГРНИП 317344300056810

ИП Бельмакова А.С.

2026

СОДЕРЖАНИЕ

ВВЕДЕНИЕ....4

I. ПОЛОЖЕНИЯ ПРОЕКТА МЕЖЕВАНИЯ ТЕРРИТОРИИ....5

1.1. Перечень и сведения о площади образуемых земельных участков, в том числе возможные способы их образования, виды разрешенного использования земельных участков, в том числе образуемых и изменяемых 5

1.2. Перечень и сведения о площади образуемых земельных участков, которые будут отнесены к территориям общего пользования или имуществу общего пользования, в том числе в отношении которых предполагаются резервирование и (или) изъятие для государственных или муниципальных нужд 58

1.3. Целевое назначение лесов, вид (виды) разрешенного использования лесного участка, количественные и качественные характеристики лесного участка, сведения о нахождении лесного участка в границах особо защитных участков лесов (в случае, если подготовка проекта межевания территории осуществляется в целях определения местоположения границ образуемых и (или) изменяемых лесных участков)....65

1.4. Сведения о границах территории, в отношении которой утвержден проект межевания, содержащие перечень координат характерных точек этих границ в системе координат, используемой для ведения Единого государственного реестра недвижимости 66

						11.2023-ПМТ.ОЧ.ПЗ		
Изм.	К.уч.	Лист	№ док.	Подпись	Дата			
ГАП		Бельмакова			09.26	Содержание	Стадия	Лист	Листов
Н.контр.		Бельмакова			09.26				
							ИП Бельмакова А.С.		

ВВЕДЕНИЕ

Документация по планировке территории - Проект планировки и проект межевания территории в районе 6км Балаклавского шоссе, г. Севастополь подготовлена на основании Договора о комплексном развитии территории по инициативе правообладателей земельных участков, расположенных в районе 6 км Балаклавского шоссе города Севастополя от 20 июня 2025 г.

Инициатор подготовки документации по планировке территории:
ООО «СЕВАГРОТРАНС» (Технический заказчик ООО «СЗ «КОРАБЕЛЬНЫЙ ПЛЮС»)

Документация подготовлена:
ИП Бельмакова А.С.

Площадь территории в границах разработки Документации по планировке территории, уточнённая проектным решением – 84,65 га.

Цели проекта:

- Определение местоположения границ образуемых и изменяемых земельных участков.

Документация по планировке территории соответствует документам территориального планирования, правилам землепользования и застройки, требованиям технических регламентов, нормативам градостроительного проектирования, градостроительным регламентам. Документация подготовлена с учетом границ территорий объектов культурного наследия, включенных в единый государственный реестр объектов культурного наследия (памятников истории и культуры) народов Российской Федерации, границ территорий выявленных объектов культурного наследия, границ зон с особыми условиями использования территорий, а также с учетом программ комплексного развития систем коммунальной инфраструктуры поселения, городского округа, программ комплексного развития транспортной инфраструктуры поселения, городского округа, программ комплексного развития социальной инфраструктуры поселения, городского округа.

Главный архитектор проекта Бельмакова А.С. 03 сентября 2026 г.

						11.2023-ПМТ.ОЧ.ПЗ	
Изм.	К.уч.	Лист	№док.	Подпись	Дата		
ГАП		Бельмакова			09.26	Введение	Стадия: — / Лист: — / Листов: —
Н.контр.		Бельмакова			09.26		ИП Бельмакова А.С.

I. ПОЛОЖЕНИЯ ПРОЕКТА МЕЖЕВАНИЯ ТЕРРИТОРИИ

Виды разрешённого использования земельных участков определяются согласно Правилам землепользования и застройки города федерального значения Севастополя применительно к части территории города в границах внутригородских муниципальных образований: Ленинского, Гагаринского, Нахимовского, Балаклавского муниципальных округов и города Инкермана, в соответствии с классификатором видов разрешённого использования земельных участков, с учётом проектных решений проекта планировки территории.

Нумерация земельных участков приводится в соответствии с 11.2023-ПМТ.ОЧ Лист 1 «Чертеж межевания территории, М 1:2 000».

Проектное решение предполагает образование земельных участков (поз. 1 – 680) путем перераспределения земельных участков, находящихся в частной собственности (поз. 1/1 – 1/58) - одновременное перераспределение нескольких смежных земельных участков с образованием нескольких других смежных земельных участков с прекращением существования исходных земельных участков (в соответствии с п.1 ст. 11.7 ЗК РФ). А также образование земельных участков (поз. 681 – 693) из земель государственной неразграниченной собственности.

1.1. Перечень и сведения о площади образуемых земельных участков, в том числе возможные способы их образования, виды разрешенного использования земельных участков, в том числе образуемых и изменяемых

Ведомость образуемых и изменяемых земельных участков приведена в Таблице 1.

Таблица 1

№ на плане	Кад. №	Наименование земельного участка	Вид разрешенного использования		Площадь, кв.м	Наличие публичных сервитутов, кв.м	Способ образования (примечание)
			Существующий	Проектный (по ППТ)			
1[1]	-	Образуемый земельный участок	-	Для индивидуального жилищного строительства	513	-	Путем перераспределения ЗУ поз. 1/1-1/58
2[1]	-	Образуемый земельный участок	-	Для индивидуального жилищного строительства	450	-	Путем перераспределения ЗУ поз. 1/1-1/58
3[1]	-	Образуемый земельный участок	-	Для индивидуального жилищного строительства	450	-	Путем перераспределения ЗУ поз. 1/1-1/58
4[1]	-	Образуемый земельный участок	-	Для индивидуального жилищного строительства	450	-	Путем перераспределения ЗУ поз. 1/1-1/58
5[1]	-	Образуемый земельный участок	-	Для индивидуального жилищного строительства	450	-	Путем перераспределения ЗУ поз. 1/1-1/58

1 - Проектные решения, реализация которых требует соблюдения санитарно-эпидемиологического законодательства, будут реализованы только после подтверждения их выполнения в порядке, установленным действующим законодательством

№ на плане	Кад. №	Наименование земельного участка	Вид разрешенного использования		Площадь, кв.м	Наличие публичных сервитутов, кв.м	Способ образования (примечание)
			Существующий	Проектный (по ППТ)			
6[2]	-	Образуемый земельный участок	-	Для индивидуального жилищного строительства	450	-	Путем перераспределения ЗУ поз. 1/1-1/58
7[2]	-	Образуемый земельный участок	-	Для индивидуального жилищного строительства	467	-	Путем перераспределения ЗУ поз. 1/1-1/58
8	-	Образуемый земельный участок	-	Для индивидуального жилищного строительства	484	-	Путем перераспределения ЗУ поз. 1/1-1/58
9	-	Образуемый земельный участок	-	Для индивидуального жилищного строительства	465	-	Путем перераспределения ЗУ поз. 1/1-1/58
10	-	Образуемый земельный участок	-	Для индивидуального жилищного строительства	450	-	Путем перераспределения ЗУ поз. 1/1-1/58
11	-	Образуемый земельный участок	-	Для индивидуального жилищного строительства	856	-	Путем перераспределения ЗУ поз. 1/1-1/58
12	-	Образуемый земельный участок	-	Для индивидуального жилищного строительства	687	-	Путем перераспределения ЗУ поз. 1/1-1/58
13	-	Образуемый земельный участок	-	Для индивидуального жилищного строительства	450	-	Путем перераспределения ЗУ поз. 1/1-1/58
14	-	Образуемый земельный участок	-	Для индивидуального жилищного строительства	511	-	Путем перераспределения ЗУ поз. 1/1-1/58
15	-	Образуемый земельный участок	-	Для индивидуального жилищного строительства	405	-	Путем перераспределения ЗУ поз. 1/1-1/58
16	-	Образуемый земельный участок	-	Для индивидуального жилищного строительства	484	-	Путем перераспределения ЗУ поз. 1/1-1/58
17	-	Образуемый земельный участок	-	Для индивидуального жилищного строительства	419	-	Путем перераспределения ЗУ поз. 1/1-1/58

2 - Проектные решения, реализация которых требует соблюдения санитарно-эпидемиологического законодательства, будут реализованы только после подтверждения их выполнения в порядке, установленным действующим законодательством

№ на плане	Кад. №	Наименование земельного участка	Вид разрешенного использования		Площадь, кв.м	Наличие публичных сервитутов, кв.м	Способ образования (примечание)
			Существующий	Проектный (по ППТ)			
18	-	Образуемый земельный участок	-	Для индивидуального жилищного строительства	432	-	Путем перераспределения ЗУ поз. 1/1-1/58
19	-	Образуемый земельный участок	-	Для индивидуального жилищного строительства	462	-	Путем перераспределения ЗУ поз. 1/1-1/58
20	-	Образуемый земельный участок	-	Для индивидуального жилищного строительства	450	-	Путем перераспределения ЗУ поз. 1/1-1/58
21	-	Образуемый земельный участок	-	Для индивидуального жилищного строительства	450	-	Путем перераспределения ЗУ поз. 1/1-1/58
22	-	Образуемый земельный участок	-	Для индивидуального жилищного строительства	450	-	Путем перераспределения ЗУ поз. 1/1-1/58
23	-	Образуемый земельный участок	-	Для индивидуального жилищного строительства	514	-	Путем перераспределения ЗУ поз. 1/1-1/58
24	-	Образуемый земельный участок	-	Для индивидуального жилищного строительства	473	-	Путем перераспределения ЗУ поз. 1/1-1/58
25	-	Образуемый земельный участок	-	Для индивидуального жилищного строительства	450	-	Путем перераспределения ЗУ поз. 1/1-1/58
26	-	Образуемый земельный участок	-	Для индивидуального жилищного строительства	450	-	Путем перераспределения ЗУ поз. 1/1-1/58
27	-	Образуемый земельный участок	-	Для индивидуального жилищного строительства	450	-	Путем перераспределения ЗУ поз. 1/1-1/58
28	-	Образуемый земельный участок	-	Для индивидуального жилищного строительства	541	-	Путем перераспределения ЗУ поз. 1/1-1/58
29	-	Образуемый земельный участок	-	Для индивидуального жилищного строительства	480	-	Путем перераспределения ЗУ поз. 1/1-1/58
30	-	Образуемый земельный участок	-	Для индивидуального жилищного строительства	479	-	Путем перераспределения ЗУ поз. 1/1-1/58

№ на плане	Кад. №	Наименование земельного участка	Вид разрешенного использования		Площадь, кв.м	Наличие публичных сервитутов, кв.м	Способ образования (примечание)
			Существующий	Проектный (по ППТ)			
31	-	Образуемый земельный участок	-	Для индивидуального жилищного строительства	475	-	Путем перераспределения ЗУ поз. 1/1-1/58
32	-	Образуемый земельный участок	-	Для индивидуального жилищного строительства	472	-	Путем перераспределения ЗУ поз. 1/1-1/58
33	-	Образуемый земельный участок	-	Для индивидуального жилищного строительства	469	-	Путем перераспределения ЗУ поз. 1/1-1/58
34	-	Образуемый земельный участок	-	Для индивидуального жилищного строительства	465	-	Путем перераспределения ЗУ поз. 1/1-1/58
35	-	Образуемый земельный участок	-	Для индивидуального жилищного строительства	461	-	Путем перераспределения ЗУ поз. 1/1-1/58
36	-	Образуемый земельный участок	-	Для индивидуального жилищного строительства	458	-	Путем перераспределения ЗУ поз. 1/1-1/58
37	-	Образуемый земельный участок	-	Для индивидуального жилищного строительства	454	-	Путем перераспределения ЗУ поз. 1/1-1/58
38	-	Образуемый земельный участок	-	Для индивидуального жилищного строительства	451	-	Путем перераспределения ЗУ поз. 1/1-1/58
39	-	Образуемый земельный участок	-	Для индивидуального жилищного строительства	447	-	Путем перераспределения ЗУ поз. 1/1-1/58
40	-	Образуемый земельный участок	-	Для индивидуального жилищного строительства	444	-	Путем перераспределения ЗУ поз. 1/1-1/58
41	-	Образуемый земельный участок	-	Для индивидуального жилищного строительства	440	-	Путем перераспределения ЗУ поз. 1/1-1/58
42	-	Образуемый земельный участок	-	Для индивидуального жилищного строительства	437	-	Путем перераспределения ЗУ поз. 1/1-1/58
43	-	Образуемый земельный участок	-	Для индивидуального жилищного строительства	433	-	Путем перераспределения ЗУ поз. 1/1-1/58

№ на плане	Кад. №	Наименование земельного участка	Вид разрешенного использования		Площадь, кв.м	Наличие публичных сервитутов, кв.м	Способ образования (примечание)
			Существующий	Проектный (по ППТ)			
44	-	Образуемый земельный участок	-	Для индивидуального жилищного строительства	430	-	Путем перераспределения ЗУ поз. 1/1-1/58
45	-	Образуемый земельный участок	-	Для индивидуального жилищного строительства	426	-	Путем перераспределения ЗУ поз. 1/1-1/58
46	-	Образуемый земельный участок	-	Для индивидуального жилищного строительства	423	-	Путем перераспределения ЗУ поз. 1/1-1/58
47	-	Образуемый земельный участок	-	Для индивидуального жилищного строительства	419	-	Путем перераспределения ЗУ поз. 1/1-1/58
48	-	Образуемый земельный участок	-	Для индивидуального жилищного строительства	416	-	Путем перераспределения ЗУ поз. 1/1-1/58
49	-	Образуемый земельный участок	-	Для индивидуального жилищного строительства	622	-	Путем перераспределения ЗУ поз. 1/1-1/58
50	-	Образуемый земельный участок	-	Для индивидуального жилищного строительства	622	-	Путем перераспределения ЗУ поз. 1/1-1/58
51	-	Образуемый земельный участок	-	Для индивидуального жилищного строительства	450	-	Путем перераспределения ЗУ поз. 1/1-1/58
52	-	Образуемый земельный участок	-	Для индивидуального жилищного строительства	450	-	Путем перераспределения ЗУ поз. 1/1-1/58
53	-	Образуемый земельный участок	-	Для индивидуального жилищного строительства	808	-	Путем перераспределения ЗУ поз. 1/1-1/58
54[3]	-	Образуемый земельный участок	-	Для индивидуального жилищного строительства	668	-	Путем перераспределения ЗУ поз. 1/1-1/58
55[3]	-	Образуемый земельный участок	-	Для индивидуального жилищного строительства	540	-	Путем перераспределения ЗУ поз. 1/1-1/58

3 - Проектные решения, реализация которых требует соблюдения санитарно-эпидемиологического законодательства, будут реализованы только после подтверждения их выполнения в порядке, установленным действующим законодательством

№ на плане	Кад. №	Наименование земельного участка	Вид разрешенного использования		Площадь, кв.м	Наличие публичных сервитутов, кв.м	Способ образования (примечание)
			Существующий	Проектный (по ППТ)			
56[4]	-	Образуемый земельный участок	-	Для индивидуального жилищного строительства	540	-	Путем перераспределения ЗУ поз. 1/1-1/58
57	-	Образуемый земельный участок	-	Для индивидуального жилищного строительства	540	-	Путем перераспределения ЗУ поз. 1/1-1/58
58	-	Образуемый земельный участок	-	Для индивидуального жилищного строительства	540	-	Путем перераспределения ЗУ поз. 1/1-1/58
59	-	Образуемый земельный участок	-	Для индивидуального жилищного строительства	540	-	Путем перераспределения ЗУ поз. 1/1-1/58
60	-	Образуемый земельный участок	-	Для индивидуального жилищного строительства	450	-	Путем перераспределения ЗУ поз. 1/1-1/58
61	-	Образуемый земельный участок	-	Для индивидуального жилищного строительства	450	-	Путем перераспределения ЗУ поз. 1/1-1/58
62	-	Образуемый земельный участок	-	Для индивидуального жилищного строительства	423	-	Путем перераспределения ЗУ поз. 1/1-1/58
63[4]	-	Образуемый земельный участок	-	Для индивидуального жилищного строительства	696	-	Путем перераспределения ЗУ поз. 1/1-1/58
64[4]	-	Образуемый земельный участок	-	Для индивидуального жилищного строительства	509	-	Путем перераспределения ЗУ поз. 1/1-1/58
65[4]	-	Образуемый земельный участок	-	Для индивидуального жилищного строительства	540	-	Путем перераспределения ЗУ поз. 1/1-1/58
66[4]	-	Образуемый земельный участок	-	Для индивидуального жилищного строительства	540	-	Путем перераспределения ЗУ поз. 1/1-1/58
67[4]	-	Образуемый земельный участок	-	Для индивидуального жилищного строительства	540	-	Путем перераспределения ЗУ поз. 1/1-1/58

4 - Проектные решения, реализация которых требует соблюдения санитарно-эпидемиологического законодательства, будут реализованы только после подтверждения их выполнения в порядке, установленным действующим законодательством

№ на плане	Кад. №	Наименование земельного участка	Вид разрешенного использования		Площадь, кв.м	Наличие публичных сервитутов, кв.м	Способ образования (примечание)
			Существующий	Проектный (по ППТ)			
68	-	Образуемый земельный участок	-	Для индивидуального жилищного строительства	826	-	Путем перераспределения ЗУ поз. 1/1-1/58
69	-	Образуемый земельный участок	-	Для индивидуального жилищного строительства	697	-	Путем перераспределения ЗУ поз. 1/1-1/58
70	-	Образуемый земельный участок	-	Для индивидуального жилищного строительства	472	-	Путем перераспределения ЗУ поз. 1/1-1/58
71	-	Образуемый земельный участок	-	Для индивидуального жилищного строительства	429	-	Путем перераспределения ЗУ поз. 1/1-1/58
72	-	Образуемый земельный участок	-	Для индивидуального жилищного строительства	460	-	Путем перераспределения ЗУ поз. 1/1-1/58
73	-	Образуемый земельный участок	-	Для индивидуального жилищного строительства	510	-	Путем перераспределения ЗУ поз. 1/1-1/58
74	-	Образуемый земельный участок	-	Для индивидуального жилищного строительства	525	-	Путем перераспределения ЗУ поз. 1/1-1/58
75	-	Образуемый земельный участок	-	Для индивидуального жилищного строительства	690	-	Путем перераспределения ЗУ поз. 1/1-1/58
76	-	Образуемый земельный участок	-	Для индивидуального жилищного строительства	601	-	Путем перераспределения ЗУ поз. 1/1-1/58
77	-	Образуемый земельный участок	-	Для индивидуального жилищного строительства	541	-	Путем перераспределения ЗУ поз. 1/1-1/58
78	-	Образуемый земельный участок	-	Для индивидуального жилищного строительства	619	-	Путем перераспределения ЗУ поз. 1/1-1/58
79	-	Образуемый земельный участок	-	Для индивидуального жилищного строительства	528	-	Путем перераспределения ЗУ поз. 1/1-1/58
80	-	Образуемый земельный участок	-	Для индивидуального жилищного строительства	531	-	Путем перераспределения ЗУ поз. 1/1-1/58

№ на плане	Кад. №	Наименование земельного участка	Вид разрешенного использования		Площадь, кв.м	Наличие публичных сервитутов, кв.м	Способ образования (примечание)
			Существующий	Проектный (по ППТ)			
81	-	Образуемый земельный участок	-	Для индивидуального жилищного строительства	575	-	Путем перераспределения ЗУ поз. 1/1, 1/58
82	-	Образуемый земельный участок	-	Для индивидуального жилищного строительства	540	-	Путем перераспределения ЗУ поз. 1/1-1/58
83	-	Образуемый земельный участок	-	Для индивидуального жилищного строительства	540	-	Путем перераспределения ЗУ поз. 1/1-1/58
84	-	Образуемый земельный участок	-	Для индивидуального жилищного строительства	540	-	Путем перераспределения ЗУ поз. 1/1-1/58
85	-	Образуемый земельный участок	-	Для индивидуального жилищного строительства	540	-	Путем перераспределения ЗУ поз. 1/1-1/58
86	-	Образуемый земельный участок	-	Для индивидуального жилищного строительства	540	-	Путем перераспределения ЗУ поз. 1/1-1/58
87	-	Образуемый земельный участок	-	Для индивидуального жилищного строительства	540	-	Путем перераспределения ЗУ поз. 1/1-1/58
88	-	Образуемый земельный участок	-	Для индивидуального жилищного строительства	540	-	Путем перераспределения ЗУ поз. 1/1-1/58
89	-	Образуемый земельный участок	-	Для индивидуального жилищного строительства	540	-	Путем перераспределения ЗУ поз. 1/1-1/58
90	-	Образуемый земельный участок	-	Для индивидуального жилищного строительства	540	-	Путем перераспределения ЗУ поз. 1/1-1/58
91	-	Образуемый земельный участок	-	Для индивидуального жилищного строительства	540	-	Путем перераспределения ЗУ поз. 1/1-1/58
92	-	Образуемый земельный участок	-	Для индивидуального жилищного строительства	540	-	Путем перераспределения ЗУ поз. 1/1-1/58
93	-	Образуемый земельный участок	-	Для индивидуального жилищного строительства	640	-	Путем перераспределения ЗУ поз. 1/1-1/58

№ на плане	Кад. №	Наименование земельного участка	Вид разрешенного использования		Площадь, кв.м	Наличие публичных сервитутов, кв.м	Способ образования (примечание)
			Существующий	Проектный (по ППТ)			
94	-	Образуемый земельный участок	-	Для индивидуального жилищного строительства	687	-	Путем перераспределения ЗУ поз. 1/1-1/58
95	-	Образуемый земельный участок	-	Для индивидуального жилищного строительства	497	-	Путем перераспределения ЗУ поз. 1/1-1/58
96	-	Образуемый земельный участок	-	Для индивидуального жилищного строительства	483	-	Путем перераспределения ЗУ поз. 1/1-1/58
97	-	Образуемый земельный участок	-	Для индивидуального жилищного строительства	469	-	Путем перераспределения ЗУ поз. 1/1-1/58
98	-	Образуемый земельный участок	-	Для индивидуального жилищного строительства	450	-	Путем перераспределения ЗУ поз. 1/1-1/58
99	-	Образуемый земельный участок	-	Для индивидуального жилищного строительства	450	-	Путем перераспределения ЗУ поз. 1/1-1/58
100	-	Образуемый земельный участок	-	Для индивидуального жилищного строительства	446	-	Путем перераспределения ЗУ поз. 1/1-1/58
101	-	Образуемый земельный участок	-	Для индивидуального жилищного строительства	739	-	Путем перераспределения ЗУ поз. 1/1-1/58
102	-	Образуемый земельный участок	-	Для индивидуального жилищного строительства	585	-	Путем перераспределения ЗУ поз. 1/1-1/58
103	-	Образуемый земельный участок	-	Для индивидуального жилищного строительства	423	-	Путем перераспределения ЗУ поз. 1/1-1/58
104	-	Образуемый земельный участок	-	Для индивидуального жилищного строительства	450	-	Путем перераспределения ЗУ поз. 1/1-1/58
105	-	Образуемый земельный участок	-	Для индивидуального жилищного строительства	450	-	Путем перераспределения ЗУ поз. 1/1-1/58
106	-	Образуемый земельный участок	-	Для индивидуального жилищного строительства	450	-	Путем перераспределения ЗУ поз. 1/1-1/58

№ на плане	Кад. №	Наименование земельного участка	Вид разрешенного использования		Площадь, кв.м	Наличие публичных сервитутов, кв.м	Способ образования (примечание)
			Существующий	Проектный (по ППТ)			
107	-	Образуемый земельный участок	-	Для индивидуального жилищного строительства	450	-	Путем перераспределения ЗУ поз. 1/1-1/58
108	-	Образуемый земельный участок	-	Для индивидуального жилищного строительства	611	-	Путем перераспределения ЗУ поз. 1/1-1/58
109	-	Образуемый земельный участок	-	Для индивидуального жилищного строительства	606	-	Путем перераспределения ЗУ поз. 1/1-1/58
110	-	Образуемый земельный участок	-	Для индивидуального жилищного строительства	620	-	Путем перераспределения ЗУ поз. 1/1-1/58
111	-	Образуемый земельный участок	-	Для индивидуального жилищного строительства	530	-	Путем перераспределения ЗУ поз. 1/1-1/58
112	-	Образуемый земельный участок	-	Для индивидуального жилищного строительства	442	-	Путем перераспределения ЗУ поз. 1/1-1/58
113	-	Образуемый земельный участок	-	Для индивидуального жилищного строительства	628	-	Путем перераспределения ЗУ поз. 1/1-1/58
114	-	Образуемый земельный участок	-	Для индивидуального жилищного строительства	491	-	Путем перераспределения ЗУ поз. 1/1-1/58
115	-	Образуемый земельный участок	-	Для индивидуального жилищного строительства	478	-	Путем перераспределения ЗУ поз. 1/1-1/58
116	-	Образуемый земельный участок	-	Для индивидуального жилищного строительства	450	-	Путем перераспределения ЗУ поз. 1/1-1/58
117	-	Образуемый земельный участок	-	Для индивидуального жилищного строительства	450	-	Путем перераспределения ЗУ поз. 1/1-1/58
118	-	Образуемый земельный участок	-	Для индивидуального жилищного строительства	450	-	Путем перераспределения ЗУ поз. 1/1-1/58
119	-	Образуемый земельный участок	-	Для индивидуального жилищного строительства	548	-	Путем перераспределения ЗУ поз. 1/1-1/58

№ на плане	Кад. №	Наименование земельного участка	Вид разрешенного использования		Площадь, кв.м	Наличие публичных сервитутов, кв.м	Способ образования (примечание)
			Существующий	Проектный (по ППТ)			
120	-	Образуемый земельный участок	-	Для индивидуального жилищного строительства	540	-	Путем перераспределения ЗУ поз. 1/1-1/58
121	-	Образуемый земельный участок	-	Для индивидуального жилищного строительства	540	-	Путем перераспределения ЗУ поз. 1/1-1/58
122	-	Образуемый земельный участок	-	Для индивидуального жилищного строительства	540	-	Путем перераспределения ЗУ поз. 1/1-1/58
123	-	Образуемый земельный участок	-	Для индивидуального жилищного строительства	540	-	Путем перераспределения ЗУ поз. 1/1-1/58
124	-	Образуемый земельный участок	-	Для индивидуального жилищного строительства	540	-	Путем перераспределения ЗУ поз. 1/1-1/58
125	-	Образуемый земельный участок	-	Для индивидуального жилищного строительства	540	-	Путем перераспределения ЗУ поз. 1/1-1/58
126	-	Образуемый земельный участок	-	Для индивидуального жилищного строительства	510	-	Путем перераспределения ЗУ поз. 1/1-1/58
127	-	Образуемый земельный участок	-	Для индивидуального жилищного строительства	540	-	Путем перераспределения ЗУ поз. 1/1-1/58
128	-	Образуемый земельный участок	-	Для индивидуального жилищного строительства	585	-	Путем перераспределения ЗУ поз. 1/1-1/58
129	-	Образуемый земельный участок	-	Для индивидуального жилищного строительства	585	-	Путем перераспределения ЗУ поз. 1/1-1/58
130	-	Образуемый земельный участок	-	Для индивидуального жилищного строительства	540	-	Путем перераспределения ЗУ поз. 1/1-1/58
131	-	Образуемый земельный участок	-	Для индивидуального жилищного строительства	540	-	Путем перераспределения ЗУ поз. 1/1-1/58
132	-	Образуемый земельный участок	-	Для индивидуального жилищного строительства	423	-	Путем перераспределения ЗУ поз. 1/1-1/58

№ на плане	Кад. №	Наименование земельного участка	Вид разрешенного использования		Площадь, кв.м	Наличие публичных сервитутов, кв.м	Способ образования (примечание)
			Существующий	Проектный (по ППТ)			
133	-	Образуемый земельный участок	-	Для индивидуального жилищного строительства	423	-	Путем перераспределения ЗУ поз. 1/1-1/58
134	-	Образуемый земельный участок	-	Для индивидуального жилищного строительства	540	-	Путем перераспределения ЗУ поз. 1/1-1/58
135	-	Образуемый земельный участок	-	Для индивидуального жилищного строительства	585	-	Путем перераспределения ЗУ поз. 1/1-1/58
136	-	Образуемый земельный участок	-	Для индивидуального жилищного строительства	585	-	Путем перераспределения ЗУ поз. 1/1-1/58
137	-	Образуемый земельный участок	-	Для индивидуального жилищного строительства	618	-	Путем перераспределения ЗУ поз. 1/1-1/58
138	-	Образуемый земельный участок	-	Для индивидуального жилищного строительства	618	-	Путем перераспределения ЗУ поз. 1/1-1/58
139	-	Образуемый земельный участок	-	Для индивидуального жилищного строительства	585	-	Путем перераспределения ЗУ поз. 1/1-1/58
140	-	Образуемый земельный участок	-	Для индивидуального жилищного строительства	585	-	Путем перераспределения ЗУ поз. 1/1-1/58
141	-	Образуемый земельный участок	-	Для индивидуального жилищного строительства	683	-	Путем перераспределения ЗУ поз. 1/1-1/58
142	-	Образуемый земельный участок	-	Для индивидуального жилищного строительства	636	-	Путем перераспределения ЗУ поз. 1/1-1/58
143	-	Образуемый земельный участок	-	Для индивидуального жилищного строительства	540	-	Путем перераспределения ЗУ поз. 1/1-1/58
144	-	Образуемый земельный участок	-	Для индивидуального жилищного строительства	540	-	Путем перераспределения ЗУ поз. 1/1-1/58
145	-	Образуемый земельный участок	-	Для индивидуального жилищного строительства	540	-	Путем перераспределения ЗУ поз. 1/1-1/58

№ на плане	Кад. №	Наименование земельного участка	Вид разрешенного использования		Площадь, кв.м	Наличие публичных сервитутов, кв.м	Способ образования (примечание)
			Существующий	Проектный (по ППТ)			
146	-	Образуемый земельный участок	-	Для индивидуального жилищного строительства	450	-	Путем перераспределения ЗУ поз. 1/1-1/58
147	-	Образуемый земельный участок	-	Для индивидуального жилищного строительства	450	-	Путем перераспределения ЗУ поз. 1/1-1/58
148	-	Образуемый земельный участок	-	Для индивидуального жилищного строительства	454	-	Путем перераспределения ЗУ поз. 1/1-1/58
149	-	Образуемый земельный участок	-	Для индивидуального жилищного строительства	508	-	Путем перераспределения ЗУ поз. 1/1-1/58
150	-	Образуемый земельный участок	-	Для индивидуального жилищного строительства	585	-	Путем перераспределения ЗУ поз. 1/1-1/58
151	-	Образуемый земельный участок	-	Для индивидуального жилищного строительства	585	-	Путем перераспределения ЗУ поз. 1/1-1/58
152	-	Образуемый земельный участок	-	Для индивидуального жилищного строительства	617	-	Путем перераспределения ЗУ поз. 1/1-1/58
153	-	Образуемый земельный участок	-	Для индивидуального жилищного строительства	540	-	Путем перераспределения ЗУ поз. 1/1-1/58
154	-	Образуемый земельный участок	-	Для индивидуального жилищного строительства	540	-	Путем перераспределения ЗУ поз. 1/1-1/58
155	-	Образуемый земельный участок	-	Для индивидуального жилищного строительства	540	-	Путем перераспределения ЗУ поз. 1/1-1/58
156	-	Образуемый земельный участок	-	Для индивидуального жилищного строительства	540	-	Путем перераспределения ЗУ поз. 1/1-1/58
157	-	Образуемый земельный участок	-	Для индивидуального жилищного строительства	540	-	Путем перераспределения ЗУ поз. 1/1-1/58
158	-	Образуемый земельный участок	-	Для индивидуального жилищного строительства	632	-	Путем перераспределения ЗУ поз. 1/1-1/58

№ на плане	Кад. №	Наименование земельного участка	Вид разрешенного использования		Площадь, кв.м	Наличие публичных сервитутов, кв.м	Способ образования (примечание)
			Существующий	Проектный (по ППТ)			
159	-	Образуемый земельный участок	-	Для индивидуального жилищного строительства	791	-	Путем перераспределения ЗУ поз. 1/1-1/58
160	-	Образуемый земельный участок	-	Для индивидуального жилищного строительства	641	-	Путем перераспределения ЗУ поз. 1/1-1/58
161	-	Образуемый земельный участок	-	Для индивидуального жилищного строительства	617	-	Путем перераспределения ЗУ поз. 1/1-1/58
162	-	Образуемый земельный участок	-	Для индивидуального жилищного строительства	592	-	Путем перераспределения ЗУ поз. 1/1-1/58
163	-	Образуемый земельный участок	-	Для индивидуального жилищного строительства	619	-	Путем перераспределения ЗУ поз. 1/1-1/58
164	-	Образуемый земельный участок	-	Для индивидуального жилищного строительства	540	-	Путем перераспределения ЗУ поз. 1/1-1/58
165	-	Образуемый земельный участок	-	Для индивидуального жилищного строительства	540	-	Путем перераспределения ЗУ поз. 1/1-1/58
166	-	Образуемый земельный участок	-	Для индивидуального жилищного строительства	540	-	Путем перераспределения ЗУ поз. 1/1-1/58
167	-	Образуемый земельный участок	-	Для индивидуального жилищного строительства	540	-	Путем перераспределения ЗУ поз. 1/1-1/58
168	-	Образуемый земельный участок	-	Для индивидуального жилищного строительства	585	-	Путем перераспределения ЗУ поз. 1/1-1/58
169	-	Образуемый земельный участок	-	Для индивидуального жилищного строительства	585	-	Путем перераспределения ЗУ поз. 1/1-1/58
170	-	Образуемый земельный участок	-	Для индивидуального жилищного строительства	618	-	Путем перераспределения ЗУ поз. 1/1-1/58
171	-	Образуемый земельный участок	-	Для индивидуального жилищного строительства	450	-	Путем перераспределения ЗУ поз. 1/1-1/58

№ на плане	Кад. №	Наименование земельного участка	Вид разрешенного использования		Площадь, кв.м	Наличие публичных сервитутов, кв.м	Способ образования (примечание)
			Существующий	Проектный (по ППТ)			
172	-	Образуемый земельный участок	-	Для индивидуального жилищного строительства	450	-	Путем перераспределения ЗУ поз. 1/1-1/58
173	-	Образуемый земельный участок	-	Для индивидуального жилищного строительства	423	-	Путем перераспределения ЗУ поз. 1/1-1/58
174	-	Образуемый земельный участок	-	Для индивидуального жилищного строительства	585	-	Путем перераспределения ЗУ поз. 1/1-1/58
175	-	Образуемый земельный участок	-	Для индивидуального жилищного строительства	585	-	Путем перераспределения ЗУ поз. 1/1-1/58
176	-	Образуемый земельный участок	-	Для индивидуального жилищного строительства	423	-	Путем перераспределения ЗУ поз. 1/1-1/58
177	-	Образуемый земельный участок	-	Для индивидуального жилищного строительства	450	-	Путем перераспределения ЗУ поз. 1/1-1/58
178	-	Образуемый земельный участок	-	Для индивидуального жилищного строительства	450	-	Путем перераспределения ЗУ поз. 1/1-1/58
179	-	Образуемый земельный участок	-	Для индивидуального жилищного строительства	632	-	Путем перераспределения ЗУ поз. 1/1-1/58
180	-	Образуемый земельный участок	-	Для индивидуального жилищного строительства	540	-	Путем перераспределения ЗУ поз. 1/1-1/58
181	-	Образуемый земельный участок	-	Для индивидуального жилищного строительства	540	-	Путем перераспределения ЗУ поз. 1/1-1/58
182	-	Образуемый земельный участок	-	Для индивидуального жилищного строительства	540	-	Путем перераспределения ЗУ поз. 1/1-1/58
183	-	Образуемый земельный участок	-	Для индивидуального жилищного строительства	540	-	Путем перераспределения ЗУ поз. 1/1-1/58
184	-	Образуемый земельный участок	-	Для индивидуального жилищного строительства	540	-	Путем перераспределения ЗУ поз. 1/1-1/58

№ на плане	Кад. №	Наименование земельного участка	Вид разрешенного использования		Площадь, кв.м	Наличие публичных сервитутов, кв.м	Способ образования (примечание)
			Существующий	Проектный (по ППТ)			
185	-	Образуемый земельный участок	-	Для индивидуального жилищного строительства	742	-	Путем перераспределения ЗУ поз. 1/1-1/58
186	-	Образуемый земельный участок	-	Для индивидуального жилищного строительства	537	-	Путем перераспределения ЗУ поз. 1/1-1/58
187	-	Образуемый земельный участок	-	Для индивидуального жилищного строительства	450	-	Путем перераспределения ЗУ поз. 1/1-1/58
188	-	Образуемый земельный участок	-	Для индивидуального жилищного строительства	450	-	Путем перераспределения ЗУ поз. 1/1-1/58
189	-	Образуемый земельный участок	-	Для индивидуального жилищного строительства	450	-	Путем перераспределения ЗУ поз. 1/1-1/58
190	-	Образуемый земельный участок	-	Для индивидуального жилищного строительства	525	-	Путем перераспределения ЗУ поз. 1/1-1/58
191	-	Образуемый земельный участок	-	Для индивидуального жилищного строительства	474	-	Путем перераспределения ЗУ поз. 1/1-1/58
192	-	Образуемый земельный участок	-	Для индивидуального жилищного строительства	450	-	Путем перераспределения ЗУ поз. 1/1-1/58
193	-	Образуемый земельный участок	-	Для индивидуального жилищного строительства	450	-	Путем перераспределения ЗУ поз. 1/1-1/58
194	-	Образуемый земельный участок	-	Для индивидуального жилищного строительства	450	-	Путем перераспределения ЗУ поз. 1/1-1/58
195	-	Образуемый земельный участок	-	Для индивидуального жилищного строительства	450	-	Путем перераспределения ЗУ поз. 1/1-1/58
196	-	Образуемый земельный участок	-	Для индивидуального жилищного строительства	425	-	Путем перераспределения ЗУ поз. 1/1-1/58
197	-	Образуемый земельный участок	-	Для индивидуального жилищного строительства	435	-	Путем перераспределения ЗУ поз. 1/1-1/58

№ на плане	Кад. №	Наименование земельного участка	Вид разрешенного использования		Площадь, кв.м	Наличие публичных сервитутов, кв.м	Способ образования (примечание)
			Существующий	Проектный (по ППТ)			
198	-	Образуемый земельный участок	-	Для индивидуального жилищного строительства	599	-	Путем перераспределения ЗУ поз. 1/1-1/58
199	-	Образуемый земельный участок	-	Для индивидуального жилищного строительства	540	-	Путем перераспределения ЗУ поз. 1/1-1/58
200	-	Образуемый земельный участок	-	Для индивидуального жилищного строительства	540	-	Путем перераспределения ЗУ поз. 1/1-1/58
201	-	Образуемый земельный участок	-	Для индивидуального жилищного строительства	540	-	Путем перераспределения ЗУ поз. 1/1-1/58
202	-	Образуемый земельный участок	-	Для индивидуального жилищного строительства	540	-	Путем перераспределения ЗУ поз. 1/1-1/58
203	-	Образуемый земельный участок	-	Для индивидуального жилищного строительства	590	-	Путем перераспределения ЗУ поз. 1/1-1/58
204	-	Образуемый земельный участок	-	Для индивидуального жилищного строительства	540	-	Путем перераспределения ЗУ поз. 1/1-1/58
205	-	Образуемый земельный участок	-	Для индивидуального жилищного строительства	540	-	Путем перераспределения ЗУ поз. 1/1-1/58
206	-	Образуемый земельный участок	-	Для индивидуального жилищного строительства	661	-	Путем перераспределения ЗУ поз. 1/1-1/58
207	-	Образуемый земельный участок	-	Для индивидуального жилищного строительства	586	-	Путем перераспределения ЗУ поз. 1/1-1/58
208	-	Образуемый земельный участок	-	Для индивидуального жилищного строительства	571	-	Путем перераспределения ЗУ поз. 1/1-1/58
209	-	Образуемый земельный участок	-	Для индивидуального жилищного строительства	558	-	Путем перераспределения ЗУ поз. 1/1-1/58
210	-	Образуемый земельный участок	-	Для индивидуального жилищного строительства	606	-	Путем перераспределения ЗУ поз. 1/1-1/58

№ на плане	Кад. №	Наименование земельного участка	Вид разрешенного использования		Площадь, кв.м	Наличие публичных сервитутов, кв.м	Способ образования (примечание)
			Существующий	Проектный (по ППТ)			
211	-	Образуемый земельный участок	-	Для индивидуального жилищного строительства	540	-	Путем перераспределения ЗУ поз. 1/1-1/58
212	-	Образуемый земельный участок	-	Для индивидуального жилищного строительства	724	-	Путем перераспределения ЗУ поз. 1/1-1/58
213	-	Образуемый земельный участок	-	Для индивидуального жилищного строительства	771	-	Путем перераспределения ЗУ поз. 1/1-1/58
214	-	Образуемый земельный участок	-	Для индивидуального жилищного строительства	519	-	Путем перераспределения ЗУ поз. 1/1-1/58
215	-	Образуемый земельный участок	-	Для индивидуального жилищного строительства	492	-	Путем перераспределения ЗУ поз. 1/1-1/58
216	-	Образуемый земельный участок	-	Для индивидуального жилищного строительства	450	-	Путем перераспределения ЗУ поз. 1/1-1/58
217	-	Образуемый земельный участок	-	Для индивидуального жилищного строительства	450	-	Путем перераспределения ЗУ поз. 1/1-1/58
218	-	Образуемый земельный участок	-	Для индивидуального жилищного строительства	450	-	Путем перераспределения ЗУ поз. 1/1-1/58
219	-	Образуемый земельный участок	-	Для индивидуального жилищного строительства	423	-	Путем перераспределения ЗУ поз. 1/1-1/58
220	-	Образуемый земельный участок	-	Для индивидуального жилищного строительства	698	-	Путем перераспределения ЗУ поз. 1/1-1/58
221	-	Образуемый земельный участок	-	Для индивидуального жилищного строительства	617	-	Путем перераспределения ЗУ поз. 1/1-1/58
222	-	Образуемый земельный участок	-	Для индивидуального жилищного строительства	423	-	Путем перераспределения ЗУ поз. 1/1-1/58
223	-	Образуемый земельный участок	-	Для индивидуального жилищного строительства	450	-	Путем перераспределения ЗУ поз. 1/1-1/58

№ на плане	Кад. №	Наименование земельного участка	Вид разрешенного использования		Площадь, кв.м	Наличие публичных сервитутов, кв.м	Способ образования (примечание)
			Существующий	Проектный (по ППТ)			
224	-	Образуемый земельный участок	-	Для индивидуального жилищного строительства	450	-	Путем перераспределения ЗУ поз. 1/1-1/58
225	-	Образуемый земельный участок	-	Для индивидуального жилищного строительства	450	-	Путем перераспределения ЗУ поз. 1/1-1/58
226	-	Образуемый земельный участок	-	Для индивидуального жилищного строительства	406	-	Путем перераспределения ЗУ поз. 1/1-1/58
227	-	Образуемый земельный участок	-	Для индивидуального жилищного строительства	511	-	Путем перераспределения ЗУ поз. 1/1-1/58
228	-	Образуемый земельный участок	-	Для индивидуального жилищного строительства	540	-	Путем перераспределения ЗУ поз. 1/1-1/58
229	-	Образуемый земельный участок	-	Для индивидуального жилищного строительства	540	-	Путем перераспределения ЗУ поз. 1/1-1/58
230	-	Образуемый земельный участок	-	Для индивидуального жилищного строительства	540	-	Путем перераспределения ЗУ поз. 1/1-1/58
231	-	Образуемый земельный участок	-	Для индивидуального жилищного строительства	540	-	Путем перераспределения ЗУ поз. 1/1-1/58
232	-	Образуемый земельный участок	-	Для индивидуального жилищного строительства	562	-	Путем перераспределения ЗУ поз. 1/1-1/58
233	-	Образуемый земельный участок	-	Для индивидуального жилищного строительства	509	-	Путем перераспределения ЗУ поз. 1/1-1/58
234	-	Образуемый земельный участок	-	Для индивидуального жилищного строительства	510	-	Путем перераспределения ЗУ поз. 1/1-1/58
235	-	Образуемый земельный участок	-	Для индивидуального жилищного строительства	612	-	Путем перераспределения ЗУ поз. 1/1-1/58
236	-	Образуемый земельный участок	-	Для индивидуального жилищного строительства	510	-	Путем перераспределения ЗУ поз. 1/1-1/58

№ на плане	Кад. №	Наименование земельного участка	Вид разрешенного использования		Площадь, кв.м	Наличие публичных сервитутов, кв.м	Способ образования (примечание)
			Существующий	Проектный (по ППТ)			
237	-	Образуемый земельный участок	-	Для индивидуального жилищного строительства	582	-	Путем перераспределения ЗУ поз. 1/1-1/58
238	-	Образуемый земельный участок	-	Для индивидуального жилищного строительства	745	-	Путем перераспределения ЗУ поз. 1/1-1/58
239	-	Образуемый земельный участок	-	Для индивидуального жилищного строительства	510	-	Путем перераспределения ЗУ поз. 1/1-1/58
240	-	Образуемый земельный участок	-	Для индивидуального жилищного строительства	612	-	Путем перераспределения ЗУ поз. 1/1-1/58
241	-	Образуемый земельный участок	-	Для индивидуального жилищного строительства	510	-	Путем перераспределения ЗУ поз. 1/1-1/58
242	-	Образуемый земельный участок	-	Для индивидуального жилищного строительства	510	-	Путем перераспределения ЗУ поз. 1/1-1/58
243	-	Образуемый земельный участок	-	Для индивидуального жилищного строительства	510	-	Путем перераспределения ЗУ поз. 1/1-1/58
244	-	Образуемый земельный участок	-	Для индивидуального жилищного строительства	510	-	Путем перераспределения ЗУ поз. 1/1-1/58
245	-	Образуемый земельный участок	-	Для индивидуального жилищного строительства	612	-	Путем перераспределения ЗУ поз. 1/1-1/58
246	-	Образуемый земельный участок	-	Для индивидуального жилищного строительства	510	-	Путем перераспределения ЗУ поз. 1/1-1/58
247	-	Образуемый земельный участок	-	Для индивидуального жилищного строительства	747	-	Путем перераспределения ЗУ поз. 1/1-1/58
248	-	Образуемый земельный участок	-	Для индивидуального жилищного строительства	747	-	Путем перераспределения ЗУ поз. 1/1-1/58
249	-	Образуемый земельный участок	-	Для индивидуального жилищного строительства	510	-	Путем перераспределения ЗУ поз. 1/1-1/58

№ на плане	Кад. №	Наименование земельного участка	Вид разрешенного использования		Площадь, кв.м	Наличие публичных сервитутов, кв.м	Способ образования (примечание)
			Существующий	Проектный (по ППТ)			
250	-	Образуемый земельный участок	-	Для индивидуального жилищного строительства	612	-	Путем перераспределения ЗУ поз. 1/1-1/58
251	-	Образуемый земельный участок	-	Для индивидуального жилищного строительства	510	-	Путем перераспределения ЗУ поз. 1/1-1/58
252	-	Образуемый земельный участок	-	Для индивидуального жилищного строительства	510	-	Путем перераспределения ЗУ поз. 1/1-1/58
253	-	Образуемый земельный участок	-	Для индивидуального жилищного строительства	510	-	Путем перераспределения ЗУ поз. 1/1-1/58
254	-	Образуемый земельный участок	-	Для индивидуального жилищного строительства	510	-	Путем перераспределения ЗУ поз. 1/1-1/58
255	-	Образуемый земельный участок	-	Для индивидуального жилищного строительства	612	-	Путем перераспределения ЗУ поз. 1/1-1/58
256	-	Образуемый земельный участок	-	Для индивидуального жилищного строительства	510	-	Путем перераспределения ЗУ поз. 1/1-1/58
257	-	Образуемый земельный участок	-	Для индивидуального жилищного строительства	747	-	Путем перераспределения ЗУ поз. 1/1-1/58
258	-	Образуемый земельный участок	-	Для индивидуального жилищного строительства	747	-	Путем перераспределения ЗУ поз. 1/1-1/58
259	-	Образуемый земельный участок	-	Для индивидуального жилищного строительства	510	-	Путем перераспределения ЗУ поз. 1/1-1/58
260	-	Образуемый земельный участок	-	Для индивидуального жилищного строительства	612	-	Путем перераспределения ЗУ поз. 1/1-1/58
261	-	Образуемый земельный участок	-	Для индивидуального жилищного строительства	510	-	Путем перераспределения ЗУ поз. 1/1-1/58
262	-	Образуемый земельный участок	-	Для индивидуального жилищного строительства	510	-	Путем перераспределения ЗУ поз. 1/1-1/58

№ на плане	Кад. №	Наименование земельного участка	Вид разрешенного использования		Площадь, кв.м	Наличие публичных сервитутов, кв.м	Способ образования (примечание)
			Существующий	Проектный (по ППТ)			
263	-	Образуемый земельный участок	-	Для индивидуального жилищного строительства	510	-	Путем перераспределения ЗУ поз. 1/1-1/58
264	-	Образуемый земельный участок	-	Для индивидуального жилищного строительства	510	-	Путем перераспределения ЗУ поз. 1/1-1/58
265	-	Образуемый земельный участок	-	Для индивидуального жилищного строительства	612	-	Путем перераспределения ЗУ поз. 1/1-1/58
266	-	Образуемый земельный участок	-	Для индивидуального жилищного строительства	510	-	Путем перераспределения ЗУ поз. 1/1-1/58
267	-	Образуемый земельный участок	-	Для индивидуального жилищного строительства	747	-	Путем перераспределения ЗУ поз. 1/1-1/58
268	-	Образуемый земельный участок	-	Для индивидуального жилищного строительства	747	-	Путем перераспределения ЗУ поз. 1/1-1/58
269	-	Образуемый земельный участок	-	Для индивидуального жилищного строительства	510	-	Путем перераспределения ЗУ поз. 1/1-1/58
270	-	Образуемый земельный участок	-	Для индивидуального жилищного строительства	612	-	Путем перераспределения ЗУ поз. 1/1-1/58
271	-	Образуемый земельный участок	-	Для индивидуального жилищного строительства	510	-	Путем перераспределения ЗУ поз. 1/1-1/58
272	-	Образуемый земельный участок	-	Для индивидуального жилищного строительства	510	-	Путем перераспределения ЗУ поз. 1/1-1/58
273	-	Образуемый земельный участок	-	Для индивидуального жилищного строительства	510	-	Путем перераспределения ЗУ поз. 1/1-1/58
274	-	Образуемый земельный участок	-	Для индивидуального жилищного строительства	510	-	Путем перераспределения ЗУ поз. 1/1-1/58
275	-	Образуемый земельный участок	-	Для индивидуального жилищного строительства	612	-	Путем перераспределения ЗУ поз. 1/1-1/58

№ на плане	Кад. №	Наименование земельного участка	Вид разрешенного использования		Площадь, кв.м	Наличие публичных сервитутов, кв.м	Способ образования (примечание)
			Существующий	Проектный (по ППТ)			
276	-	Образуемый земельный участок	-	Для индивидуального жилищного строительства	510	-	Путем перераспределения ЗУ поз. 1/1-1/58
277	-	Образуемый земельный участок	-	Для индивидуального жилищного строительства	747	-	Путем перераспределения ЗУ поз. 1/1-1/58
278	-	Образуемый земельный участок	-	Для индивидуального жилищного строительства	747	-	Путем перераспределения ЗУ поз. 1/1-1/58
279	-	Образуемый земельный участок	-	Для индивидуального жилищного строительства	510	-	Путем перераспределения ЗУ поз. 1/1-1/58
280	-	Образуемый земельный участок	-	Для индивидуального жилищного строительства	612	-	Путем перераспределения ЗУ поз. 1/1-1/58
281	-	Образуемый земельный участок	-	Для индивидуального жилищного строительства	510	-	Путем перераспределения ЗУ поз. 1/1-1/58
282	-	Образуемый земельный участок	-	Для индивидуального жилищного строительства	510	-	Путем перераспределения ЗУ поз. 1/1-1/58
283	-	Образуемый земельный участок	-	Для индивидуального жилищного строительства	425	-	Путем перераспределения ЗУ поз. 1/1-1/58
284	-	Образуемый земельный участок	-	Для индивидуального жилищного строительства	425	-	Путем перераспределения ЗУ поз. 1/1-1/58
285	-	Образуемый земельный участок	-	Для индивидуального жилищного строительства	425	-	Путем перераспределения ЗУ поз. 1/1-1/58
286	-	Образуемый земельный участок	-	Для индивидуального жилищного строительства	425	-	Путем перераспределения ЗУ поз. 1/1-1/58
287	-	Образуемый земельный участок	-	Для индивидуального жилищного строительства	425	-	Путем перераспределения ЗУ поз. 1/1-1/58
288	-	Образуемый земельный участок	-	Для индивидуального жилищного строительства	425	-	Путем перераспределения ЗУ поз. 1/1-1/58

№ на плане	Кад. №	Наименование земельного участка	Вид разрешенного использования		Площадь, кв.м	Наличие публичных сервитутов, кв.м	Способ образования (примечание)
			Существующий	Проектный (по ППТ)			
289	-	Образуемый земельный участок	-	Для индивидуального жилищного строительства	406	-	Путем перераспределения ЗУ поз. 1/1-1/58
290	-	Образуемый земельный участок	-	Для индивидуального жилищного строительства	425	-	Путем перераспределения ЗУ поз. 1/1-1/58
291	-	Образуемый земельный участок	-	Для индивидуального жилищного строительства	425	-	Путем перераспределения ЗУ поз. 1/1-1/58
292	-	Образуемый земельный участок	-	Для индивидуального жилищного строительства	425	-	Путем перераспределения ЗУ поз. 1/1-1/58
293	-	Образуемый земельный участок	-	Для индивидуального жилищного строительства	425	-	Путем перераспределения ЗУ поз. 1/1-1/58
294	-	Образуемый земельный участок	-	Для индивидуального жилищного строительства	420	-	Путем перераспределения ЗУ поз. 1/1-1/58
295	-	Образуемый земельный участок	-	Для индивидуального жилищного строительства	433	-	Путем перераспределения ЗУ поз. 1/1-1/58
296	-	Образуемый земельный участок	-	Для индивидуального жилищного строительства	425	-	Путем перераспределения ЗУ поз. 1/1-1/58
297	-	Образуемый земельный участок	-	Для индивидуального жилищного строительства	425	-	Путем перераспределения ЗУ поз. 1/1-1/58
298	-	Образуемый земельный участок	-	Для индивидуального жилищного строительства	425	-	Путем перераспределения ЗУ поз. 1/1-1/58
299	-	Образуемый земельный участок	-	Для индивидуального жилищного строительства	573	-	Путем перераспределения ЗУ поз. 1/1-1/58
300	-	Образуемый земельный участок	-	Для индивидуального жилищного строительства	545	-	Путем перераспределения ЗУ поз. 1/1-1/58
301	-	Образуемый земельный участок	-	Для индивидуального жилищного строительства	424	-	Путем перераспределения ЗУ поз. 1/1-1/58

№ на плане	Кад. №	Наименование земельного участка	Вид разрешенного использования		Площадь, кв.м	Наличие публичных сервитутов, кв.м	Способ образования (примечание)
			Существующий	Проектный (по ППТ)			
302	-	Образуемый земельный участок	-	Для индивидуального жилищного строительства	589	-	Путем перераспределения ЗУ поз. 1/1-1/58
303	-	Образуемый земельный участок	-	Для индивидуального жилищного строительства	455	-	Путем перераспределения ЗУ поз. 1/1-1/58
304	-	Образуемый земельный участок	-	Для индивидуального жилищного строительства	457	-	Путем перераспределения ЗУ поз. 1/1-1/58
305	-	Образуемый земельный участок	-	Для индивидуального жилищного строительства	458	-	Путем перераспределения ЗУ поз. 1/1-1/58
306	-	Образуемый земельный участок	-	Для индивидуального жилищного строительства	460	-	Путем перераспределения ЗУ поз. 1/1-1/58
307	-	Образуемый земельный участок	-	Для индивидуального жилищного строительства	462	-	Путем перераспределения ЗУ поз. 1/1-1/58
308	-	Образуемый земельный участок	-	Для индивидуального жилищного строительства	526	-	Путем перераспределения ЗУ поз. 1/1-1/58
309	-	Образуемый земельный участок	-	Для индивидуального жилищного строительства	497	-	Путем перераспределения ЗУ поз. 1/1-1/58
310	-	Образуемый земельный участок	-	Для индивидуального жилищного строительства	529	-	Путем перераспределения ЗУ поз. 1/1-1/58
311	-	Образуемый земельный участок	-	Для индивидуального жилищного строительства	689	-	Путем перераспределения ЗУ поз. 1/1-1/58
312	-	Образуемый земельный участок	-	Для индивидуального жилищного строительства	425	-	Путем перераспределения ЗУ поз. 1/1-1/58
313	-	Образуемый земельный участок	-	Для индивидуального жилищного строительства	425	-	Путем перераспределения ЗУ поз. 1/1-1/58
314	-	Образуемый земельный участок	-	Для индивидуального жилищного строительства	425	-	Путем перераспределения ЗУ поз. 1/1-1/58

№ на плане	Кад. №	Наименование земельного участка	Вид разрешенного использования		Площадь, кв.м	Наличие публичных сервитутов, кв.м	Способ образования (примечание)
			Существующий	Проектный (по ППТ)			
315	-	Образуемый земельный участок	-	Для индивидуального жилищного строительства	425	-	Путем перераспределения ЗУ поз. 1/1-1/58
316	-	Образуемый земельный участок	-	Для индивидуального жилищного строительства	425	-	Путем перераспределения ЗУ поз. 1/1-1/58
317	-	Образуемый земельный участок	-	Для индивидуального жилищного строительства	425	-	Путем перераспределения ЗУ поз. 1/1-1/58
318	-	Образуемый земельный участок	-	Для индивидуального жилищного строительства	439	-	Путем перераспределения ЗУ поз. 1/1-1/58
319	-	Образуемый земельный участок	-	Для индивидуального жилищного строительства	425	-	Путем перераспределения ЗУ поз. 1/1-1/58
320	-	Образуемый земельный участок	-	Для индивидуального жилищного строительства	425	-	Путем перераспределения ЗУ поз. 1/1-1/58
321	-	Образуемый земельный участок	-	Для индивидуального жилищного строительства	425	-	Путем перераспределения ЗУ поз. 1/1-1/58
322	-	Образуемый земельный участок	-	Для индивидуального жилищного строительства	425	-	Путем перераспределения ЗУ поз. 1/1-1/58
323	-	Образуемый земельный участок	-	Для индивидуального жилищного строительства	422	-	Путем перераспределения ЗУ поз. 1/1-1/58
324	-	Образуемый земельный участок	-	Для индивидуального жилищного строительства	425	-	Путем перераспределения ЗУ поз. 1/1-1/58
325	-	Образуемый земельный участок	-	Для индивидуального жилищного строительства	425	-	Путем перераспределения ЗУ поз. 1/1-1/58
326	-	Образуемый земельный участок	-	Для индивидуального жилищного строительства	425	-	Путем перераспределения ЗУ поз. 1/1-1/58
327	-	Образуемый земельный участок	-	Для индивидуального жилищного строительства	769	-	Путем перераспределения ЗУ поз. 1/1-1/58

№ на плане	Кад. №	Наименование земельного участка	Вид разрешенного использования		Площадь, кв.м	Наличие публичных сервитутов, кв.м	Способ образования (примечание)
			Существующий	Проектный (по ППТ)			
328	-	Образуемый земельный участок	-	Для индивидуального жилищного строительства	459	-	Путем перераспределения ЗУ поз. 1/1-1/58
329	-	Образуемый земельный участок	-	Для индивидуального жилищного строительства	459	-	Путем перераспределения ЗУ поз. 1/1-1/58
330	-	Образуемый земельный участок	-	Для индивидуального жилищного строительства	453	-	Путем перераспределения ЗУ поз. 1/1-1/58
331	-	Образуемый земельный участок	-	Для индивидуального жилищного строительства	463	-	Путем перераспределения ЗУ поз. 1/1-1/58
332	-	Образуемый земельный участок	-	Для индивидуального жилищного строительства	466	-	Путем перераспределения ЗУ поз. 1/1-1/58
333	-	Образуемый земельный участок	-	Для индивидуального жилищного строительства	487	-	Путем перераспределения ЗУ поз. 1/1-1/58
334	-	Образуемый земельный участок	-	Для индивидуального жилищного строительства	459	-	Путем перераспределения ЗУ поз. 1/1-1/58
335	-	Образуемый земельный участок	-	Для индивидуального жилищного строительства	459	-	Путем перераспределения ЗУ поз. 1/1-1/58
336	-	Образуемый земельный участок	-	Для индивидуального жилищного строительства	459	-	Путем перераспределения ЗУ поз. 1/1-1/58
337	-	Образуемый земельный участок	-	Для индивидуального жилищного строительства	459	-	Путем перераспределения ЗУ поз. 1/1-1/58
338	-	Образуемый земельный участок	-	Для индивидуального жилищного строительства	487	-	Путем перераспределения ЗУ поз. 1/1-1/58
339	-	Образуемый земельный участок	-	Для индивидуального жилищного строительства	487	-	Путем перераспределения ЗУ поз. 1/1-1/58
340	-	Образуемый земельный участок	-	Для индивидуального жилищного строительства	487	-	Путем перераспределения ЗУ поз. 1/1-1/58

№ на плане	Кад. №	Наименование земельного участка	Вид разрешенного использования		Площадь, кв.м	Наличие публичных сервитутов, кв.м	Способ образования (примечание)
			Существующий	Проектный (по ППТ)			
341	-	Образуемый земельный участок	-	Для индивидуального жилищного строительства	487	-	Путем перераспределения ЗУ поз. 1/1-1/58
342	-	Образуемый земельный участок	-	Для индивидуального жилищного строительства	563	-	Путем перераспределения ЗУ поз. 1/1-1/58
343	-	Образуемый земельный участок	-	Для индивидуального жилищного строительства	569	-	Путем перераспределения ЗУ поз. 1/1-1/58
344	-	Образуемый земельный участок	-	Для индивидуального жилищного строительства	426	-	Путем перераспределения ЗУ поз. 1/1-1/58
345	-	Образуемый земельный участок	-	Для индивидуального жилищного строительства	458	-	Путем перераспределения ЗУ поз. 1/1-1/58
346	-	Образуемый земельный участок	-	Для индивидуального жилищного строительства	479	-	Путем перераспределения ЗУ поз. 1/1-1/58
347	-	Образуемый земельный участок	-	Для индивидуального жилищного строительства	497	-	Путем перераспределения ЗУ поз. 1/1-1/58
348	-	Образуемый земельный участок	-	Для индивидуального жилищного строительства	545	-	Путем перераспределения ЗУ поз. 1/1-1/58
349	-	Образуемый земельный участок	-	Для индивидуального жилищного строительства	539	-	Путем перераспределения ЗУ поз. 1/1-1/58
350	-	Образуемый земельный участок	-	Для индивидуального жилищного строительства	409	-	Путем перераспределения ЗУ поз. 1/1-1/58
351	-	Образуемый земельный участок	-	Для индивидуального жилищного строительства	463	-	Путем перераспределения ЗУ поз. 1/1-1/58
352	-	Образуемый земельный участок	-	Для индивидуального жилищного строительства	425	-	Путем перераспределения ЗУ поз. 1/1-1/58
353	-	Образуемый земельный участок	-	Для индивидуального жилищного строительства	425	-	Путем перераспределения ЗУ поз. 1/1-1/58

№ на плане	Кад. №	Наименование земельного участка	Вид разрешенного использования		Площадь, кв.м	Наличие публичных сервитутов, кв.м	Способ образования (примечание)
			Существующий	Проектный (по ППТ)			
354	-	Образуемый земельный участок	-	Для индивидуального жилищного строительства	425		Путем перераспределения ЗУ поз. 1/1-1/58
355	-	Образуемый земельный участок	-	Для индивидуального жилищного строительства	425		Путем перераспределения ЗУ поз. 1/1-1/58
356	-	Образуемый земельный участок	-	Для индивидуального жилищного строительства	477	-	Путем перераспределения ЗУ поз. 1/1-1/58
357	-	Образуемый земельный участок	-	Для индивидуального жилищного строительства	599	-	Путем перераспределения ЗУ поз. 1/1-1/58
358	-	Образуемый земельный участок	-	Для индивидуального жилищного строительства	422	-	Путем перераспределения ЗУ поз. 1/1-1/58
359	-	Образуемый земельный участок	-	Для индивидуального жилищного строительства	425	-	Путем перераспределения ЗУ поз. 1/1-1/58
360	-	Образуемый земельный участок	-	Для индивидуального жилищного строительства	425	-	Путем перераспределения ЗУ поз. 1/1-1/58
361	-	Образуемый земельный участок	-	Для индивидуального жилищного строительства	425	-	Путем перераспределения ЗУ поз. 1/1-1/58
362	-	Образуемый земельный участок	-	Для индивидуального жилищного строительства	662	-	Путем перераспределения ЗУ поз. 1/1-1/58
363	-	Образуемый земельный участок	-	Для индивидуального жилищного строительства	425	-	Путем перераспределения ЗУ поз. 1/1-1/58
364	-	Образуемый земельный участок	-	Для индивидуального жилищного строительства	643	-	Путем перераспределения ЗУ поз. 1/1-1/58
365	-	Образуемый земельный участок	-	Для индивидуального жилищного строительства	948	-	Путем перераспределения ЗУ поз. 1/1-1/58
366	-	Образуемый земельный участок	-	Для индивидуального жилищного строительства	537	-	Путем перераспределения ЗУ поз. 1/1-1/58

№ на плане	Кад. №	Наименование земельного участка	Вид разрешенного использования		Площадь, кв.м	Наличие публичных сервитутов, кв.м	Способ образования (примечание)
			Существующий	Проектный (по ППТ)			
367	-	Образуемый земельный участок	-	Для индивидуального жилищного строительства	639	-	Путем перераспределения ЗУ поз. 1/1-1/58
368	-	Образуемый земельный участок	-	Для индивидуального жилищного строительства	656	-	Путем перераспределения ЗУ поз. 1/1-1/58
369	-	Образуемый земельный участок	-	Для индивидуального жилищного строительства	654	-	Путем перераспределения ЗУ поз. 1/1-1/58
370	-	Образуемый земельный участок	-	Для индивидуального жилищного строительства	425	-	Путем перераспределения ЗУ поз. 1/1-1/58
371	-	Образуемый земельный участок	-	Для индивидуального жилищного строительства	471	-	Путем перераспределения ЗУ поз. 1/1-1/58
372	-	Образуемый земельный участок	-	Для индивидуального жилищного строительства	425	-	Путем перераспределения ЗУ поз. 1/1-1/58
373	-	Образуемый земельный участок	-	Для индивидуального жилищного строительства	425	-	Путем перераспределения ЗУ поз. 1/1-1/58
374	-	Образуемый земельный участок	-	Для индивидуального жилищного строительства	510	-	Путем перераспределения ЗУ поз. 1/1-1/58
375	-	Образуемый земельный участок	-	Для индивидуального жилищного строительства	706	-	Путем перераспределения ЗУ поз. 1/1-1/58
376	-	Образуемый земельный участок	-	Для индивидуального жилищного строительства	678	-	Путем перераспределения ЗУ поз. 1/1-1/58
377	-	Образуемый земельный участок	-	Для индивидуального жилищного строительства	501	-	Путем перераспределения ЗУ поз. 1/1-1/58
378	-	Образуемый земельный участок	-	Для индивидуального жилищного строительства	425	-	Путем перераспределения ЗУ поз. 1/1-1/58
379	-	Образуемый земельный участок	-	Для индивидуального жилищного строительства	444	-	Путем перераспределения ЗУ поз. 1/1-1/58

№ на плане	Кад. №	Наименование земельного участка	Вид разрешенного использования		Площадь, кв.м	Наличие публичных сервитутов, кв.м	Способ образования (примечание)
			Существующий	Проектный (по ППТ)			
380	-	Образуемый земельный участок	-	Для индивидуального жилищного строительства	444	-	Путем перераспределения ЗУ поз. 1/1-1/58
381	-	Образуемый земельный участок	-	Для индивидуального жилищного строительства	425	-	Путем перераспределения ЗУ поз. 1/1-1/58
382	-	Образуемый земельный участок	-	Для индивидуального жилищного строительства	501	-	Путем перераспределения ЗУ поз. 1/1-1/58
383	-	Образуемый земельный участок	-	Для индивидуального жилищного строительства	678	-	Путем перераспределения ЗУ поз. 1/1-1/58
384	-	Образуемый земельный участок	-	Для индивидуального жилищного строительства	706	-	Путем перераспределения ЗУ поз. 1/1-1/58
385	-	Образуемый земельный участок	-	Для индивидуального жилищного строительства	510	-	Путем перераспределения ЗУ поз. 1/1-1/58
386	-	Образуемый земельный участок	-	Для индивидуального жилищного строительства	425	-	Путем перераспределения ЗУ поз. 1/1-1/58
387	-	Образуемый земельный участок	-	Для индивидуального жилищного строительства	425	-	Путем перераспределения ЗУ поз. 1/1-1/58
388	-	Образуемый земельный участок	-	Для индивидуального жилищного строительства	473	-	Путем перераспределения ЗУ поз. 1/1-1/58
389	-	Образуемый земельный участок	-	Для индивидуального жилищного строительства	425	-	Путем перераспределения ЗУ поз. 1/1-1/58
390	-	Образуемый земельный участок	-	Для индивидуального жилищного строительства	425	-	Путем перераспределения ЗУ поз. 1/1-1/58
391	-	Образуемый земельный участок	-	Для индивидуального жилищного строительства	425	-	Путем перераспределения ЗУ поз. 1/1-1/58
392	-	Образуемый земельный участок	-	Для индивидуального жилищного строительства	425	-	Путем перераспределения ЗУ поз. 1/1-1/58

№ на плане	Кад. №	Наименование земельного участка	Вид разрешенного использования		Площадь, кв.м	Наличие публичных сервитутов, кв.м	Способ образования (примечание)
			Существующий	Проектный (по ППТ)			
393	-	Образуемый земельный участок	-	Для индивидуального жилищного строительства	425	-	Путем перераспределения ЗУ поз. 1/1-1/58
394	-	Образуемый земельный участок	-	Для индивидуального жилищного строительства	425	-	Путем перераспределения ЗУ поз. 1/1-1/58
395	-	Образуемый земельный участок	-	Для индивидуального жилищного строительства	425	-	Путем перераспределения ЗУ поз. 1/1-1/58
396	-	Образуемый земельный участок	-	Для индивидуального жилищного строительства	472	-	Путем перераспределения ЗУ поз. 1/1-1/58
397	-	Образуемый земельный участок	-	Для индивидуального жилищного строительства	447	-	Путем перераспределения ЗУ поз. 1/1-1/58
398	-	Образуемый земельный участок	-	Для индивидуального жилищного строительства	464	-	Путем перераспределения ЗУ поз. 1/1-1/58
399	-	Образуемый земельный участок	-	Для индивидуального жилищного строительства	595	-	Путем перераспределения ЗУ поз. 1/1-1/58
400	-	Образуемый земельный участок	-	Для индивидуального жилищного строительства	490	-	Путем перераспределения ЗУ поз. 1/1-1/58
401	-	Образуемый земельный участок	-	Для индивидуального жилищного строительства	720	-	Путем перераспределения ЗУ поз. 1/1-1/58
402	-	Образуемый земельный участок	-	Для индивидуального жилищного строительства	747	-	Путем перераспределения ЗУ поз. 1/1-1/58
403	-	Образуемый земельный участок	-	Для индивидуального жилищного строительства	510	-	Путем перераспределения ЗУ поз. 1/1-1/58
404	-	Образуемый земельный участок	-	Для индивидуального жилищного строительства	612	-	Путем перераспределения ЗУ поз. 1/1-1/58
405	-	Образуемый земельный участок	-	Для индивидуального жилищного строительства	464	-	Путем перераспределения ЗУ поз. 1/1-1/58

№ на плане	Кад. №	Наименование земельного участка	Вид разрешенного использования		Площадь, кв.м	Наличие публичных сервитутов, кв.м	Способ образования (примечание)
			Существующий	Проектный (по ППТ)			
406	-	Образуемый земельный участок	-	Для индивидуального жилищного строительства	464	-	Путем перераспределения ЗУ поз. 1/1-1/58
407	-	Образуемый земельный участок	-	Для индивидуального жилищного строительства	464	-	Путем перераспределения ЗУ поз. 1/1-1/58
408	-	Образуемый земельный участок	-	Для индивидуального жилищного строительства	464	-	Путем перераспределения ЗУ поз. 1/1-1/58
409	-	Образуемый земельный участок	-	Для индивидуального жилищного строительства	612	-	Путем перераспределения ЗУ поз. 1/1-1/58
410	-	Образуемый земельный участок	-	Для индивидуального жилищного строительства	510	-	Путем перераспределения ЗУ поз. 1/1-1/58
411	-	Образуемый земельный участок	-	Для индивидуального жилищного строительства	747	-	Путем перераспределения ЗУ поз. 1/1-1/58
412	-	Образуемый земельный участок	-	Для индивидуального жилищного строительства	747	-	Путем перераспределения ЗУ поз. 1/1-1/58
413	-	Образуемый земельный участок	-	Для индивидуального жилищного строительства	510	-	Путем перераспределения ЗУ поз. 1/1-1/58
414	-	Образуемый земельный участок	-	Для индивидуального жилищного строительства	612	-	Путем перераспределения ЗУ поз. 1/1-1/58
415	-	Образуемый земельный участок	-	Для индивидуального жилищного строительства	464	-	Путем перераспределения ЗУ поз. 1/1-1/58
416	-	Образуемый земельный участок	-	Для индивидуального жилищного строительства	464	-	Путем перераспределения ЗУ поз. 1/1-1/58
417	-	Образуемый земельный участок	-	Для индивидуального жилищного строительства	464	-	Путем перераспределения ЗУ поз. 1/1-1/58
418	-	Образуемый земельный участок	-	Для индивидуального жилищного строительства	464	-	Путем перераспределения ЗУ поз. 1/1-1/58

№ на плане	Кад. №	Наименование земельного участка	Вид разрешенного использования		Площадь, кв.м	Наличие публичных сервитутов, кв.м	Способ образования (примечание)
			Существующий	Проектный (по ППТ)			
419	-	Образуемый земельный участок	-	Для индивидуального жилищного строительства	612	-	Путем перераспределения ЗУ поз. 1/1-1/58
420	-	Образуемый земельный участок	-	Для индивидуального жилищного строительства	578	-	Путем перераспределения ЗУ поз. 1/1-1/58
421	-	Образуемый земельный участок	-	Для индивидуального жилищного строительства	612	-	Путем перераспределения ЗУ поз. 1/1-1/58
422	-	Образуемый земельный участок	-	Блокированная жилая застройка	417	-	Путем перераспределения ЗУ поз. 1/1-1/58
423	-	Образуемый земельный участок	-	Блокированная жилая застройка	150	-	Путем перераспределения ЗУ поз. 1/1-1/58
424	-	Образуемый земельный участок	-	Блокированная жилая застройка	150	-	Путем перераспределения ЗУ поз. 1/1-1/58
425	-	Образуемый земельный участок	-	Блокированная жилая застройка	150	-	Путем перераспределения ЗУ поз. 1/1-1/58
426	-	Образуемый земельный участок	-	Блокированная жилая застройка	150	-	Путем перераспределения ЗУ поз. 1/1-1/58
427	-	Образуемый земельный участок	-	Блокированная жилая застройка	225	-	Путем перераспределения ЗУ поз. 1/1-1/58
428	-	Образуемый земельный участок	-	Блокированная жилая застройка	225	-	Путем перераспределения ЗУ поз. 1/1-1/58
429	-	Образуемый земельный участок	-	Блокированная жилая застройка	150	-	Путем перераспределения ЗУ поз. 1/1-1/58
430	-	Образуемый земельный участок	-	Блокированная жилая застройка	150	-	Путем перераспределения ЗУ поз. 1/1-1/58
431	-	Образуемый земельный участок	-	Блокированная жилая застройка	150	-	Путем перераспределения ЗУ поз. 1/1-1/58

№ на плане	Кад. №	Наименование земельного участка	Вид разрешенного использования		Площадь, кв.м	Наличие публичных сервитутов, кв.м	Способ образования (примечание)
			Существующий	Проектный (по ППТ)			
432	-	Образуемый земельный участок	-	Блокированная жилая застройка	150	-	Путем перераспределения ЗУ поз. 1/1-1/58
433	-	Образуемый земельный участок	-	Блокированная жилая застройка	150	-	Путем перераспределения ЗУ поз. 1/1-1/58
434	-	Образуемый земельный участок	-	Блокированная жилая застройка	150	-	Путем перераспределения ЗУ поз. 1/1-1/58
435	-	Образуемый земельный участок	-	Блокированная жилая застройка	150	-	Путем перераспределения ЗУ поз. 1/1-1/58
436	-	Образуемый земельный участок	-	Блокированная жилая застройка	150	-	Путем перераспределения ЗУ поз. 1/1-1/58
437	-	Образуемый земельный участок	-	Блокированная жилая застройка	225	-	Путем перераспределения ЗУ поз. 1/1-1/58
438	-	Образуемый земельный участок	-	Блокированная жилая застройка	225	-	Путем перераспределения ЗУ поз. 1/1-1/58
439	-	Образуемый земельный участок	-	Блокированная жилая застройка	150	-	Путем перераспределения ЗУ поз. 1/1-1/58
440	-	Образуемый земельный участок	-	Блокированная жилая застройка	150	-	Путем перераспределения ЗУ поз. 1/1-1/58
441	-	Образуемый земельный участок	-	Блокированная жилая застройка	150	-	Путем перераспределения ЗУ поз. 1/1-1/58
442	-	Образуемый земельный участок	-	Блокированная жилая застройка	150	-	Путем перераспределения ЗУ поз. 1/1-1/58
443	-	Образуемый земельный участок	-	Блокированная жилая застройка	406	-	Путем перераспределения ЗУ поз. 1/1-1/58
444	-	Образуемый земельный участок	-	Блокированная жилая застройка	323	-	Путем перераспределения ЗУ поз. 1/1-1/58

№ на плане	Кад. №	Наименование земельного участка	Вид разрешенного использования		Площадь, кв.м	Наличие публичных сервитутов, кв.м	Способ образования (примечание)
			Существующий	Проектный (по ППТ)			
445	-	Образуемый земельный участок	-	Блокированная жилая застройка	150	-	Путем перераспределения ЗУ поз. 1/1-1/58
446	-	Образуемый земельный участок	-	Блокированная жилая застройка	150	-	Путем перераспределения ЗУ поз. 1/1-1/58
447	-	Образуемый земельный участок	-	Блокированная жилая застройка	150	-	Путем перераспределения ЗУ поз. 1/1-1/58
448	-	Образуемый земельный участок	-	Блокированная жилая застройка	150	-	Путем перераспределения ЗУ поз. 1/1-1/58
449	-	Образуемый земельный участок	-	Блокированная жилая застройка	150	-	Путем перераспределения ЗУ поз. 1/1-1/58
450	-	Образуемый земельный участок	-	Блокированная жилая застройка	150	-	Путем перераспределения ЗУ поз. 1/1-1/58
451	-	Образуемый земельный участок	-	Блокированная жилая застройка	150	-	Путем перераспределения ЗУ поз. 1/1-1/58
452	-	Образуемый земельный участок	-	Блокированная жилая застройка	150	-	Путем перераспределения ЗУ поз. 1/1-1/58
453	-	Образуемый земельный участок	-	Блокированная жилая застройка	225	-	Путем перераспределения ЗУ поз. 1/1-1/58
454	-	Образуемый земельный участок	-	Блокированная жилая застройка	225	-	Путем перераспределения ЗУ поз. 1/1-1/58
455	-	Образуемый земельный участок	-	Блокированная жилая застройка	150	-	Путем перераспределения ЗУ поз. 1/1-1/58
456	-	Образуемый земельный участок	-	Блокированная жилая застройка	150	-	Путем перераспределения ЗУ поз. 1/1-1/58
457	-	Образуемый земельный участок	-	Блокированная жилая застройка	150	-	Путем перераспределения ЗУ поз. 1/1-1/58

№ на плане	Кад. №	Наименование земельного участка	Вид разрешенного использования		Площадь, кв.м	Наличие публичных сервитутов, кв.м	Способ образования (примечание)
			Существующий	Проектный (по ППТ)			
458	-	Образуемый земельный участок	-	Блокированная жилая застройка	150	-	Путем перераспределения ЗУ поз. 1/1-1/58
459	-	Образуемый земельный участок	-	Блокированная жилая застройка	275	-	Путем перераспределения ЗУ поз. 1/1-1/58
460	-	Образуемый земельный участок	-	Блокированная жилая застройка	275	-	Путем перераспределения ЗУ поз. 1/1-1/58
461	-	Образуемый земельный участок	-	Блокированная жилая застройка	150	-	Путем перераспределения ЗУ поз. 1/1-1/58
462	-	Образуемый земельный участок	-	Блокированная жилая застройка	150	-	Путем перераспределения ЗУ поз. 1/1-1/58
463	-	Образуемый земельный участок	-	Блокированная жилая застройка	150	-	Путем перераспределения ЗУ поз. 1/1-1/58
464	-	Образуемый земельный участок	-	Блокированная жилая застройка	150	-	Путем перераспределения ЗУ поз. 1/1-1/58
465	-	Образуемый земельный участок	-	Блокированная жилая застройка	150	-	Путем перераспределения ЗУ поз. 1/1-1/58
466	-	Образуемый земельный участок	-	Блокированная жилая застройка	150	-	Путем перераспределения ЗУ поз. 1/1-1/58
467	-	Образуемый земельный участок	-	Блокированная жилая застройка	425	-	Путем перераспределения ЗУ поз. 1/1-1/58
468	-	Образуемый земельный участок	-	Блокированная жилая застройка	327	-	Путем перераспределения ЗУ поз. 1/1-1/58
469	-	Образуемый земельный участок	-	Блокированная жилая застройка	150	-	Путем перераспределения ЗУ поз. 1/1-1/58
470	-	Образуемый земельный участок	-	Блокированная жилая застройка	150	-	Путем перераспределения ЗУ поз. 1/1-1/58

№ на плане	Кад. №	Наименование земельного участка	Вид разрешенного использования		Площадь, кв.м	Наличие публичных сервитутов, кв.м	Способ образования (примечание)
			Существующий	Проектный (по ППТ)			
471	-	Образуемый земельный участок	-	Блокированная жилая застройка	150	-	Путем перераспределения ЗУ поз. 1/1-1/58
472	-	Образуемый земельный участок	-	Блокированная жилая застройка	150	-	Путем перераспределения ЗУ поз. 1/1-1/58
473	-	Образуемый земельный участок	-	Блокированная жилая застройка	150	-	Путем перераспределения ЗУ поз. 1/1-1/58
474	-	Образуемый земельный участок	-	Блокированная жилая застройка	150	-	Путем перераспределения ЗУ поз. 1/1-1/58
475	-	Образуемый земельный участок	-	Блокированная жилая застройка	150	-	Путем перераспределения ЗУ поз. 1/1-1/58
476	-	Образуемый земельный участок	-	Блокированная жилая застройка	150	-	Путем перераспределения ЗУ поз. 1/1-1/58
477	-	Образуемый земельный участок	-	Блокированная жилая застройка	225	-	Путем перераспределения ЗУ поз. 1/1-1/58
478	-	Образуемый земельный участок	-	Блокированная жилая застройка	225	-	Путем перераспределения ЗУ поз. 1/1-1/58
479	-	Образуемый земельный участок	-	Блокированная жилая застройка	150	-	Путем перераспределения ЗУ поз. 1/1-1/58
480	-	Образуемый земельный участок	-	Блокированная жилая застройка	150	-	Путем перераспределения ЗУ поз. 1/1-1/58
481	-	Образуемый земельный участок	-	Блокированная жилая застройка	150	-	Путем перераспределения ЗУ поз. 1/1-1/58
482	-	Образуемый земельный участок	-	Блокированная жилая застройка	150	-	Путем перераспределения ЗУ поз. 1/1-1/58
483	-	Образуемый земельный участок	-	Блокированная жилая застройка	225	-	Путем перераспределения ЗУ поз. 1/1-1/58

№ на плане	Кад. №	Наименование земельного участка	Вид разрешенного использования		Площадь, кв.м	Наличие публичных сервитутов, кв.м	Способ образования (примечание)
			Существующий	Проектный (по ППТ)			
484	-	Образуемый земельный участок	-	Блокированная жилая застройка	225	-	Путем перераспределения ЗУ поз. 1/1-1/58
485	-	Образуемый земельный участок	-	Блокированная жилая застройка	150	-	Путем перераспределения ЗУ поз. 1/1-1/58
486	-	Образуемый земельный участок	-	Блокированная жилая застройка	150	-	Путем перераспределения ЗУ поз. 1/1-1/58
487	-	Образуемый земельный участок	-	Блокированная жилая застройка	150	-	Путем перераспределения ЗУ поз. 1/1-1/58
488	-	Образуемый земельный участок	-	Блокированная жилая застройка	150	-	Путем перераспределения ЗУ поз. 1/1-1/58
489	-	Образуемый земельный участок	-	Блокированная жилая застройка	150	-	Путем перераспределения ЗУ поз. 1/1-1/58
490	-	Образуемый земельный участок	-	Блокированная жилая застройка	150	-	Путем перераспределения ЗУ поз. 1/1-1/58
491	-	Образуемый земельный участок	-	Блокированная жилая застройка	150	-	Путем перераспределения ЗУ поз. 1/1-1/58
492	-	Образуемый земельный участок	-	Блокированная жилая застройка	150	-	Путем перераспределения ЗУ поз. 1/1-1/58
493	-	Образуемый земельный участок	-	Блокированная жилая застройка	425	-	Путем перераспределения ЗУ поз. 1/1-1/58
494	-	Образуемый земельный участок	-	Блокированная жилая застройка	304	-	Путем перераспределения ЗУ поз. 1/1-1/58
495	-	Образуемый земельный участок	-	Блокированная жилая застройка	150	-	Путем перераспределения ЗУ поз. 1/1-1/58
496	-	Образуемый земельный участок	-	Блокированная жилая застройка	150	-	Путем перераспределения ЗУ поз. 1/1-1/58

№ на плане	Кад. №	Наименование земельного участка	Вид разрешенного использования		Площадь, кв.м	Наличие публичных сервитутов, кв.м	Способ образования (примечание)
			Существующий	Проектный (по ППТ)			
497	-	Образуемый земельный участок	-	Блокированная жилая застройка	150	-	Путем перераспределения ЗУ поз. 1/1-1/58
498	-	Образуемый земельный участок	-	Блокированная жилая застройка	150	-	Путем перераспределения ЗУ поз. 1/1-1/58
499	-	Образуемый земельный участок	-	Блокированная жилая застройка	150	-	Путем перераспределения ЗУ поз. 1/1-1/58
500	-	Образуемый земельный участок	-	Блокированная жилая застройка	150	-	Путем перераспределения ЗУ поз. 1/1-1/58
501	-	Образуемый земельный участок	-	Блокированная жилая застройка	225	-	Путем перераспределения ЗУ поз. 1/1-1/58
502	-	Образуемый земельный участок	-	Блокированная жилая застройка	225	-	Путем перераспределения ЗУ поз. 1/1-1/58
503	-	Образуемый земельный участок	-	Блокированная жилая застройка	150	-	Путем перераспределения ЗУ поз. 1/1-1/58
504	-	Образуемый земельный участок	-	Блокированная жилая застройка	150	-	Путем перераспределения ЗУ поз. 1/1-1/58
505	-	Образуемый земельный участок	-	Блокированная жилая застройка	150	-	Путем перераспределения ЗУ поз. 1/1-1/58
506	-	Образуемый земельный участок	-	Блокированная жилая застройка	150	-	Путем перераспределения ЗУ поз. 1/1-1/58
507	-	Образуемый земельный участок	-	Блокированная жилая застройка	150	-	Путем перераспределения ЗУ поз. 1/1-1/58
508	-	Образуемый земельный участок	-	Блокированная жилая застройка	150	-	Путем перераспределения ЗУ поз. 1/1-1/58
509	-	Образуемый земельный участок	-	Блокированная жилая застройка	302	-	Путем перераспределения ЗУ поз. 1/1-1/58

№ на плане	Кад. №	Наименование земельного участка	Вид разрешенного использования		Площадь, кв.м	Наличие публичных сервитутов, кв.м	Способ образования (примечание)
			Существующий	Проектный (по ППТ)			
510	-	Образуемый земельный участок	-	Блокированная жилая застройка	310	-	Путем перераспределения ЗУ поз. 1/1-1/58
511	-	Образуемый земельный участок	-	Блокированная жилая застройка	150	-	Путем перераспределения ЗУ поз. 1/1-1/58
512	-	Образуемый земельный участок	-	Блокированная жилая застройка	150	-	Путем перераспределения ЗУ поз. 1/1-1/58
513	-	Образуемый земельный участок	-	Блокированная жилая застройка	150	-	Путем перераспределения ЗУ поз. 1/1-1/58
514	-	Образуемый земельный участок	-	Блокированная жилая застройка	150	-	Путем перераспределения ЗУ поз. 1/1-1/58
515	-	Образуемый земельный участок	-	Блокированная жилая застройка	150	-	Путем перераспределения ЗУ поз. 1/1-1/58
516	-	Образуемый земельный участок	-	Блокированная жилая застройка	150	-	Путем перераспределения ЗУ поз. 1/1-1/58
517	-	Образуемый земельный участок	-	Блокированная жилая застройка	225	-	Путем перераспределения ЗУ поз. 1/1-1/58
518	-	Образуемый земельный участок	-	Блокированная жилая застройка	225	-	Путем перераспределения ЗУ поз. 1/1-1/58
519	-	Образуемый земельный участок	-	Блокированная жилая застройка	150	-	Путем перераспределения ЗУ поз. 1/1-1/58
520	-	Образуемый земельный участок	-	Блокированная жилая застройка	150	-	Путем перераспределения ЗУ поз. 1/1-1/58
521	-	Образуемый земельный участок	-	Блокированная жилая застройка	150	-	Путем перераспределения ЗУ поз. 1/1-1/58
522	-	Образуемый земельный участок	-	Блокированная жилая застройка	150	-	Путем перераспределения ЗУ поз. 1/1-1/58

№ на плане	Кад. №	Наименование земельного участка	Вид разрешенного использования		Площадь, кв.м	Наличие публичных сервитутов, кв.м	Способ образования (примечание)
			Существующий	Проектный (по ППТ)			
523	-	Образуемый земельный участок	-	Блокированная жилая застройка	150	-	Путем перераспределения ЗУ поз. 1/1-1/58
524	-	Образуемый земельный участок	-	Блокированная жилая застройка	150	-	Путем перераспределения ЗУ поз. 1/1-1/58
525	-	Образуемый земельный участок	-	Блокированная жилая застройка	291	-	Путем перераспределения ЗУ поз. 1/1-1/58
526	-	Образуемый земельный участок	-	Блокированная жилая застройка	299	-	Путем перераспределения ЗУ поз. 1/1-1/58
527	-	Образуемый земельный участок	-	Блокированная жилая застройка	150	-	Путем перераспределения ЗУ поз. 1/1-1/58
528	-	Образуемый земельный участок	-	Блокированная жилая застройка	150	-	Путем перераспределения ЗУ поз. 1/1-1/58
529	-	Образуемый земельный участок	-	Блокированная жилая застройка	150	-	Путем перераспределения ЗУ поз. 1/1-1/58
530	-	Образуемый земельный участок	-	Блокированная жилая застройка	150	-	Путем перераспределения ЗУ поз. 1/1-1/58
531	-	Образуемый земельный участок	-	Блокированная жилая застройка	150	-	Путем перераспределения ЗУ поз. 1/1-1/58
532	-	Образуемый земельный участок	-	Блокированная жилая застройка	150	-	Путем перераспределения ЗУ поз. 1/1-1/58
533	-	Образуемый земельный участок	-	Блокированная жилая застройка	225	-	Путем перераспределения ЗУ поз. 1/1-1/58
534	-	Образуемый земельный участок	-	Блокированная жилая застройка	225	-	Путем перераспределения ЗУ поз. 1/1-1/58
535	-	Образуемый земельный участок	-	Блокированная жилая застройка	150	-	Путем перераспределения ЗУ поз. 1/1-1/58

№ на плане	Кад. №	Наименование земельного участка	Вид разрешенного использования		Площадь, кв.м	Наличие публичных сервитутов, кв.м	Способ образования (примечание)
			Существующий	Проектный (по ППТ)			
536	-	Образуемый земельный участок	-	Блокированная жилая застройка	150	-	Путем перераспределения ЗУ поз. 1/1-1/58
537	-	Образуемый земельный участок	-	Блокированная жилая застройка	150	-	Путем перераспределения ЗУ поз. 1/1-1/58
538	-	Образуемый земельный участок	-	Блокированная жилая застройка	150	-	Путем перераспределения ЗУ поз. 1/1-1/58
539	-	Образуемый земельный участок	-	Блокированная жилая застройка	150	-	Путем перераспределения ЗУ поз. 1/1-1/58
540	-	Образуемый земельный участок	-	Блокированная жилая застройка	150	-	Путем перераспределения ЗУ поз. 1/1-1/58
541	-	Образуемый земельный участок	-	Блокированная жилая застройка	278	-	Путем перераспределения ЗУ поз. 1/1-1/58
542	-	Образуемый земельный участок	-	Блокированная жилая застройка	442	-	Путем перераспределения ЗУ поз. 1/1-1/58
543	-	Образуемый земельный участок	-	Блокированная жилая застройка	150	-	Путем перераспределения ЗУ поз. 1/1-1/58
544	-	Образуемый земельный участок	-	Блокированная жилая застройка	150	-	Путем перераспределения ЗУ поз. 1/1-1/58
545	-	Образуемый земельный участок	-	Блокированная жилая застройка	150	-	Путем перераспределения ЗУ поз. 1/1-1/58
546	-	Образуемый земельный участок	-	Блокированная жилая застройка	150	-	Путем перераспределения ЗУ поз. 1/1-1/58
547	-	Образуемый земельный участок	-	Блокированная жилая застройка	225	-	Путем перераспределения ЗУ поз. 1/1-1/58
548	-	Образуемый земельный участок	-	Блокированная жилая застройка	225	-	Путем перераспределения ЗУ поз. 1/1-1/58

№ на плане	Кад. №	Наименование земельного участка	Вид разрешенного использования		Площадь, кв.м	Наличие публичных сервитутов, кв.м	Способ образования (примечание)
			Существующий	Проектный (по ППТ)			
549	-	Образуемый земельный участок	-	Блокированная жилая застройка	150	-	Путем перераспределения ЗУ поз. 1/1-1/58
550	-	Образуемый земельный участок	-	Блокированная жилая застройка	150	-	Путем перераспределения ЗУ поз. 1/1-1/58
551	-	Образуемый земельный участок	-	Блокированная жилая застройка	150	-	Путем перераспределения ЗУ поз. 1/1-1/58
552	-	Образуемый земельный участок	-	Блокированная жилая застройка	150	-	Путем перераспределения ЗУ поз. 1/1-1/58
553	-	Образуемый земельный участок	-	Блокированная жилая застройка	150	-	Путем перераспределения ЗУ поз. 1/1-1/58
554	-	Образуемый земельный участок	-	Блокированная жилая застройка	335	-	Путем перераспределения ЗУ поз. 1/1-1/58
555	-	Образуемый земельный участок	-	Блокированная жилая застройка	467	-	Путем перераспределения ЗУ поз. 1/1-1/58
556	-	Образуемый земельный участок	-	Блокированная жилая застройка	180	-	Путем перераспределения ЗУ поз. 1/1-1/58
557	-	Образуемый земельный участок	-	Блокированная жилая застройка	180	-	Путем перераспределения ЗУ поз. 1/1-1/58
558	-	Образуемый земельный участок	-	Блокированная жилая застройка	180	-	Путем перераспределения ЗУ поз. 1/1-1/58
559	-	Образуемый земельный участок	-	Блокированная жилая застройка	180	-	Путем перераспределения ЗУ поз. 1/1-1/58
560	-	Образуемый земельный участок	-	Блокированная жилая застройка	180	-	Путем перераспределения ЗУ поз. 1/1-1/58
561	-	Образуемый земельный участок	-	Блокированная жилая застройка	180	-	Путем перераспределения ЗУ поз. 1/1-1/58

№ на плане	Кад. №	Наименование земельного участка	Вид разрешенного использования		Площадь, кв.м	Наличие публичных сервитутов, кв.м	Способ образования (примечание)
			Существующий	Проектный (по ППТ)			
562	-	Образуемый земельный участок	-	Блокированная жилая застройка	180	-	Путем перераспределения ЗУ поз. 1/1-1/58
563	-	Образуемый земельный участок	-	Блокированная жилая застройка	180	-	Путем перераспределения ЗУ поз. 1/1-1/58
564	-	Образуемый земельный участок	-	Блокированная жилая застройка	270	-	Путем перераспределения ЗУ поз. 1/1-1/58
565	-	Образуемый земельный участок	-	Блокированная жилая застройка	270	-	Путем перераспределения ЗУ поз. 1/1-1/58
566	-	Образуемый земельный участок	-	Блокированная жилая застройка	180	-	Путем перераспределения ЗУ поз. 1/1-1/58
567	-	Образуемый земельный участок	-	Блокированная жилая застройка	180	-	Путем перераспределения ЗУ поз. 1/1-1/58
568	-	Образуемый земельный участок	-	Блокированная жилая застройка	180	-	Путем перераспределения ЗУ поз. 1/1-1/58
569	-	Образуемый земельный участок	-	Блокированная жилая застройка	180	-	Путем перераспределения ЗУ поз. 1/1-1/58
570	-	Образуемый земельный участок	-	Блокированная жилая застройка	180	-	Путем перераспределения ЗУ поз. 1/1-1/58
571	-	Образуемый земельный участок	-	Блокированная жилая застройка	180	-	Путем перераспределения ЗУ поз. 1/1-1/58
572	-	Образуемый земельный участок	-	Блокированная жилая застройка	180	-	Путем перераспределения ЗУ поз. 1/1-1/58
573	-	Образуемый земельный участок	-	Блокированная жилая застройка	180	-	Путем перераспределения ЗУ поз. 1/1-1/58
574	-	Образуемый земельный участок	-	Блокированная жилая застройка	329	-	Путем перераспределения ЗУ поз. 1/1-1/58

№ на плане	Кад. №	Наименование земельного участка	Вид разрешенного использования		Площадь, кв.м	Наличие публичных сервитутов, кв.м	Способ образования (примечание)
			Существующий	Проектный (по ППТ)			
575	-	Образуемый земельный участок	-	Блокированная жилая застройка	434	-	Путем перераспределения ЗУ поз. 1/1-1/58
576	-	Образуемый земельный участок	-	Блокированная жилая застройка	180	-	Путем перераспределения ЗУ поз. 1/1-1/58
577	-	Образуемый земельный участок	-	Блокированная жилая застройка	180	-	Путем перераспределения ЗУ поз. 1/1-1/58
578	-	Образуемый земельный участок	-	Блокированная жилая застройка	180	-	Путем перераспределения ЗУ поз. 1/1-1/58
579	-	Образуемый земельный участок	-	Блокированная жилая застройка	180	-	Путем перераспределения ЗУ поз. 1/1-1/58
580	-	Образуемый земельный участок	-	Блокированная жилая застройка	180	-	Путем перераспределения ЗУ поз. 1/1-1/58
581	-	Образуемый земельный участок	-	Блокированная жилая застройка	180	-	Путем перераспределения ЗУ поз. 1/1-1/58
582	-	Образуемый земельный участок	-	Блокированная жилая застройка	180	-	Путем перераспределения ЗУ поз. 1/1-1/58
583	-	Образуемый земельный участок	-	Блокированная жилая застройка	180	-	Путем перераспределения ЗУ поз. 1/1-1/58
584	-	Образуемый земельный участок	-	Блокированная жилая застройка	404	-	Путем перераспределения ЗУ поз. 1/1-1/58
585[5]	-	Образуемый земельный участок	-	Малоэтажная многоквартирная жилая застройка, среднеэтажная жилая застройка	10 708	138	Путем перераспределения ЗУ поз. 1/1-1/58
586	-	Образуемый земельный участок	-	Малоэтажная многоквартирная жилая застройка, среднеэтажная жилая застройка	10 313	-	Путем перераспределения ЗУ поз. 1/1-1/58

5 - Проектные решения, реализация которых требует соблюдения санитарно-эпидемиологического законодательства, будут реализованы только после подтверждения их выполнения в порядке, установленным действующим законодательством

№ на плане	Кад. №	Наименование земельного участка	Вид разрешенного использования		Площадь, кв.м	Наличие публичных сервитутов, кв.м	Способ образования (примечание)
			Существующий	Проектный (по ППТ)			
587	-	Образуемый земельный участок	-	Малоэтажная многоквартирная жилая застройка, среднеэтажная жилая застройка	12 650	-	Путем перераспределения ЗУ поз. 1/1-1/58
588	-	Образуемый земельный участок	-	Малоэтажная многоквартирная жилая застройка, среднеэтажная жилая застройка	10 671	138	Путем перераспределения ЗУ поз. 1/1-1/58
589	-	Образуемый земельный участок	-	Малоэтажная многоквартирная жилая застройка, среднеэтажная жилая застройка	9 541	-	Путем перераспределения ЗУ поз. 1/1-1/58
590	-	Образуемый земельный участок	-	Малоэтажная многоквартирная жилая застройка, среднеэтажная жилая застройка	11 536	630	Путем перераспределения ЗУ поз. 1/1-1/58
591	-	Образуемый земельный участок	-	Малоэтажная многоквартирная жилая застройка, среднеэтажная жилая застройка	23 506	-	Путем перераспределения ЗУ поз. 1/1-1/58
592	-	Образуемый земельный участок	-	Малоэтажная многоквартирная жилая застройка, среднеэтажная жилая застройка	11 130	-	Путем перераспределения ЗУ поз. 1/1-1/58
593	-	Образуемый земельный участок	-	Малоэтажная многоквартирная жилая застройка, среднеэтажная жилая застройка	18 542	1 136	Путем перераспределения ЗУ поз. 1/1-1/58
594	-	Образуемый земельный участок	-	Малоэтажная многоквартирная жилая застройка, среднеэтажная жилая застройка	19 195	350	Путем перераспределения ЗУ поз. 1/1-1/58
595	-	Образуемый земельный участок	-	Малоэтажная многоквартирная жилая застройка, среднеэтажная жилая застройка	9 306	-	Путем перераспределения ЗУ поз. 1/1-1/58
596	-	Образуемый земельный участок	-	Малоэтажная многоквартирная жилая застройка, среднеэтажная жилая застройка	9 306	-	Путем перераспределения ЗУ поз. 1/1-1/58
597	-	Образуемый земельный участок	-	Малоэтажная многоквартирная жилая застройка, среднеэтажная жилая застройка	9 306	-	Путем перераспределения ЗУ поз. 1/1-1/58
598	-	Образуемый земельный участок	-	Малоэтажная многоквартирная жилая застройка, среднеэтажная жилая застройка	9 665	-	Путем перераспределения ЗУ поз. 1/1-1/58
600	-	Образуемый земельный участок	-	Малоэтажная многоквартирная жилая застройка, среднеэтажная жилая застройка	25 656	-	Путем перераспределения ЗУ поз. 1/1-1/58

№ на плане	Кад. №	Наименование земельного участка	Вид разрешенного использования		Площадь, кв.м	Наличие публичных сервитутов, кв.м	Способ образования (примечание)
			Существующий	Проектный (по ППТ)			
601	-	Образуемый земельный участок	-	Малоэтажная многоквартирная жилая застройка, среднеэтажная жилая застройка	9 344	-	Путем перераспределения ЗУ поз. 1/1-1/58
602	-	Образуемый земельный участок	-	Малоэтажная многоквартирная жилая застройка, среднеэтажная жилая застройка	16 115	-	Путем перераспределения ЗУ поз. 1/1-1/58
603[6]	-	Образуемый земельный участок	-	Амбулаторно-поликлиническое обслуживание	6 332	-	Путем перераспределения ЗУ поз. 1/1-1/58
604	-	Образуемый земельный участок	-	Дошкольное, начальное и среднее общее образование	10 399	-	Путем перераспределения ЗУ поз. 1/1-1/58
605	-	Образуемый земельный участок	-	Предоставление коммунальных услуг	1 539	-	Путем перераспределения ЗУ поз. 1/1-1/58
606	-	Образуемый земельный участок	-	Магазины	2 958	-	Путем перераспределения ЗУ поз. 1/1-1/58
607	-	Образуемый земельный участок	-	Дошкольное, начальное и среднее общее образование	31 753	-	Путем перераспределения ЗУ поз. 1/1-1/58
608	-	Образуемый земельный участок	-	Дошкольное, начальное и среднее общее образование	9 531	-	Путем перераспределения ЗУ поз. 1/1-1/58
609	-	Образуемый земельный участок	-	Обеспечение занятий спортом в помещениях	9 804	-	Путем перераспределения ЗУ поз. 1/1-1/58
610	-	Образуемый земельный участок	-	Объекты торговли (торговые центры, торгово-развлекательные центры (комплексы)), магазины, общественное питание, оказание услуг связи, деловое управление, рынки, объекты культурно-досуговой деятельности, выставочно-ярмарочная деятельность	12 002	-	Путем перераспределения ЗУ поз. 1/1-1/58

6 - Проектные решения, реализация которых требует соблюдения санитарно-эпидемиологического законодательства, будут реализованы только после подтверждения их выполнения в порядке, установленным действующим законодательством

№ на плане	Кад. №	Наименование земельного участка	Вид разрешенного использования		Площадь, кв.м	Наличие публичных сервитутов, кв.м	Способ образования (примечание)
			Существующий	Проектный (по ППТ)			
1/1	91:01:013001:323	Изменяемый земельный участок	Растениеводство (код 1.1)	-	15 103	3 299	Участвует в перераспределении для образования ЗУ поз. 1 - 680, 694 - 706
1/2	91:01:013001:325	Изменяемый земельный участок	Растениеводство (код 1.1)	-	15 104	-	Участвует в перераспределении для образования ЗУ поз. 1 - 680, 694 - 706
1/3	91:01:013001:333	Изменяемый земельный участок	Растениеводство (код 1.1)	-	15 107	-	Участвует в перераспределении для образования ЗУ поз. 1 - 680, 694 - 706
1/4	91:01:013001:329	Изменяемый земельный участок	Растениеводство (код 1.1)	-	15 106	-	Участвует в перераспределении для образования ЗУ поз. 1 - 680, 694 - 706
1/5	91:01:013001:318	Изменяемый земельный участок	Растениеводство (код 1.1)	-	15 105	-	Участвует в перераспределении для образования ЗУ поз. 1 - 680, 694 - 706
1/6	91:01:013001:334	Изменяемый земельный участок	Растениеводство (код 1.1)	-	15 114	-	Участвует в перераспределении для образования ЗУ поз. 1 - 680, 694 - 706
1/7	91:01:013001:328	Изменяемый земельный участок	Растениеводство (код 1.1)	-	15 105	-	Участвует в перераспределении для образования ЗУ поз. 1 - 680, 694 - 706
1/8	91:01:013001:326	Изменяемый земельный участок	Растениеводство (код 1.1)	-	15 105	369	Участвует в перераспределении для образования ЗУ поз. 1 - 680, 694 - 706
1/9	91:01:013001:331	Изменяемый земельный участок	Растениеводство (код 1.1)	-	14 975	713	Участвует в перераспределении для образования ЗУ поз. 1 - 680, 694 - 706
1/10	91:01:013001:327	Изменяемый земельный участок	Растениеводство (код 1.1)	-	15 243	1 551	Участвует в перераспределении для образования ЗУ поз. 1 - 680, 694 - 706

№ на плане	Кад. №	Наименование земельного участка	Вид разрешенного использования		Площадь, кв.м	Наличие публичных сервитутов, кв.м	Способ образования (примечание)
			Существующий	Проектный (по ППТ)			
1/11	91:01:013001:109	Изменяемый земельный участок	Растениеводство (код 1.1)	-	15 259	1 671	Участвует в перераспределении для образования ЗУ поз. 1 - 680, 694 - 706
1/12	91:01:013001:324	Изменяемый земельный участок	Растениеводство (код 1.1)	-	15 275	-	Участвует в перераспределении для образования ЗУ поз. 1 - 680, 694 - 706
1/13	91:01:013001:322	Изменяемый земельный участок	Растениеводство (код 1.1)	-	15 293	-	Участвует в перераспределении для образования ЗУ поз. 1 - 680, 694 - 706
1/14	91:01:013001:330	Изменяемый земельный участок	Растениеводство (код 1.1)	-	15 311	-	Участвует в перераспределении для образования ЗУ поз. 1 - 680, 694 - 706
1/15	91:01:013001:317	Изменяемый земельный участок	Растениеводство (код 1.1)	-	15 329	-	Участвует в перераспределении для образования ЗУ поз. 1 - 680, 694 - 706
1/16	91:01:013001:785	Изменяемый земельный участок	Для ведения личного крестьянского хозяйства	-	15 349	-	Участвует в перераспределении для образования ЗУ поз. 1 - 680, 694 - 706
1/17	91:01:013001:777	Изменяемый земельный участок	Для ведения личного крестьянского хозяйства	-	15 370	-	Участвует в перераспределении для образования ЗУ поз. 1 - 680, 694 - 706
1/18	91:01:013001:807	Изменяемый земельный участок	Для ведения личного крестьянского хозяйства	-	15 388	-	Участвует в перераспределении для образования ЗУ поз. 1 - 680, 694 - 706
1/19	91:01:013001:789	Изменяемый земельный участок	Для ведения личного крестьянского хозяйства	-	15 412 (фактическая 15 413)	-	Участвует в перераспределении для образования ЗУ поз. 1 - 680, 694 - 706
1/20	91:01:013001:637	Изменяемый земельный участок	Для ведения личного крестьянского хозяйства	-	13 321 (фактическая 13 323)	627	Участвует в перераспределении для образования ЗУ поз. 1 - 680, 694 - 706

№ на плане	Кад. №	Наименование земельного участка	Вид разрешенного использования		Площадь, кв.м	Наличие публичных сервитутов, кв.м	Способ образования (примечание)
			Существующий	Проектный (по ППТ)			
1/21	91:01:013001:787	Изменяемый земельный участок	Для ведения личного крестьянского хозяйства	-	14 206	839	Участвует в перераспределении для образования ЗУ поз. 1 - 680, 694 - 706
1/22	91:01:013001:791	Изменяемый земельный участок	Для ведения личного крестьянского хозяйства	-	13 795	233	Участвует в перераспределении для образования ЗУ поз. 1 - 680, 694 - 706
1/23	91:01:013001:795	Изменяемый земельный участок	Для ведения личного крестьянского хозяйства	-	13 125	-	Участвует в перераспределении для образования ЗУ поз. 1 - 680, 694 - 706
1/24	91:01:013001:776	Изменяемый земельный участок	Для ведения личного крестьянского хозяйства	-	13 188	-	Участвует в перераспределении для образования ЗУ поз. 1 - 680, 694 - 706
1/25	91:01:013001:898	Изменяемый земельный участок	Для ведения личного крестьянского хозяйства	-	13 983	-	Участвует в перераспределении для образования ЗУ поз. 1 - 680, 694 - 706
1/26	91:01:013001:810	Изменяемый земельный участок	Для ведения личного крестьянского хозяйства	-	15 124	-	Участвует в перераспределении для образования ЗУ поз. 1 - 680, 694 - 706
1/27	91:01:013001:784	Изменяемый земельный участок	Для ведения личного крестьянского хозяйства	-	15 127	-	Участвует в перераспределении для образования ЗУ поз. 1 - 680, 694 - 706
1/28	91:01:013001:803	Изменяемый земельный участок	Для ведения личного крестьянского хозяйства	-	15 126	-	Участвует в перераспределении для образования ЗУ поз. 1 - 680, 694 - 706
1/29	91:01:013001:806	Изменяемый земельный участок	Для ведения личного крестьянского хозяйства	-	15 124	-	Участвует в перераспределении для образования ЗУ поз. 1 - 680, 694 - 706
1/30	91:01:013001:775	Изменяемый земельный участок	Для ведения личного крестьянского хозяйства	-	15 009	-	Участвует в перераспределении для образования ЗУ поз. 1 - 680, 694 - 706

№ на плане	Кад. №	Наименование земельного участка	Вид разрешенного использования		Площадь, кв.м	Наличие публичных сервитутов, кв.м	Способ образования (примечание)
			Существующий	Проектный (по ППТ)			
1/31	91:01:013001:797	Изменяемый земельный участок	Для ведения личного крестьянского хозяйства	-	15 004	-	Участвует в перераспределении для образования ЗУ поз. 1 - 680, 694 - 706
1/32	91:01:013001:805	Изменяемый земельный участок	Для ведения личного крестьянского хозяйства	-	15 008	-	Участвует в перераспределении для образования ЗУ поз. 1 - 680, 694 - 706
1/33	91:01:013001:808	Изменяемый земельный участок	Для ведения личного крестьянского хозяйства	-	15 006 (фактическая 15 007)	-	Участвует в перераспределении для образования ЗУ поз. 1 - 680, 694 - 706
1/34	91:01:013001:635	Изменяемый земельный участок	Для ведения личного крестьянского хозяйства	-	11 171 (фактическая 11 172)	-	Участвует в перераспределении для образования ЗУ поз. 1 - 680, 694 - 706
1/35	91:01:013001:781	Изменяемый земельный участок	Для ведения личного крестьянского хозяйства	-	9 791	-	Участвует в перераспределении для образования ЗУ поз. 1 - 680, 694 - 706
1/36	91:01:013001:800	Изменяемый земельный участок	Для ведения личного крестьянского хозяйства	-	8 224	-	Участвует в перераспределении для образования ЗУ поз. 1 - 680, 694 - 706
1/37	91:01:013001:801	Изменяемый земельный участок	Для ведения личного крестьянского хозяйства	-	8 144	-	Участвует в перераспределении для образования ЗУ поз. 1 - 680, 694 - 706
1/38	91:01:013001:773	Изменяемый земельный участок	Для ведения личного крестьянского хозяйства	-	8 145	-	Участвует в перераспределении для образования ЗУ поз. 1 - 680, 694 - 706
1/39	91:01:013001:793	Изменяемый земельный участок	Для ведения личного крестьянского хозяйства	-	8 147	-	Участвует в перераспределении для образования ЗУ поз. 1 - 680, 694 - 706
1/40	91:01:013001:782	Изменяемый земельный участок	Для ведения личного крестьянского хозяйства	-	8 551	-	Участвует в перераспределении для образования ЗУ поз. 1 - 680, 694 - 706

№ на плане	Кад. №	Наименование земельного участка	Вид разрешенного использования		Площадь, кв.м	Наличие публичных сервитутов, кв.м	Способ образования (примечание)
			Существующий	Проектный (по ППТ)			
1/41	91:01:013001:772	Изменяемый земельный участок	Для ведения личного крестьянского хозяйства	-	9 426	-	Участвует в перераспределении для образования ЗУ поз. 1 - 680, 694 - 706
1/42	91:01:013001:811	Изменяемый земельный участок	Для ведения личного крестьянского хозяйства	-	12 528	-	Участвует в перераспределении для образования ЗУ поз. 1 - 680, 694 - 706
1/43	91:01:013001:804	Изменяемый земельный участок	Для ведения личного крестьянского хозяйства	-	14 063	-	Участвует в перераспределении для образования ЗУ поз. 1 - 680, 694 - 706
1/44	91:01:013001:794	Изменяемый земельный участок	Для ведения личного крестьянского хозяйства	-	14 056	-	Участвует в перераспределении для образования ЗУ поз. 1 - 680, 694 - 706
1/45	91:01:013001:779	Изменяемый земельный участок	Для ведения личного крестьянского хозяйства	-	15 029	-	Участвует в перераспределении для образования ЗУ поз. 1 - 680, 694 - 706
1/46	91:01:013001:796	Изменяемый земельный участок	Для ведения личного крестьянского хозяйства	-	14 918	-	Участвует в перераспределении для образования ЗУ поз. 1 - 680, 694 - 706
1/47	91:01:013001:1814	Изменяемый земельный участок	Для ведения личного крестьянского хозяйства	-	15 050	-	Участвует в перераспределении для образования ЗУ поз. 1 - 680, 694 - 706
1/48	91:01:013001:802	Изменяемый земельный участок	Для ведения личного крестьянского хозяйства	-	14 963	-	Участвует в перераспределении для образования ЗУ поз. 1 - 680, 694 - 706
1/49	91:01:013001:771	Изменяемый земельный участок	Для ведения личного крестьянского хозяйства	-	13 662	-	Участвует в перераспределении для образования ЗУ поз. 1 - 680, 694 - 706
1750	91:01:013001:786	Изменяемый земельный участок	Для ведения личного крестьянского хозяйства	-	12 775	-	Участвует в перераспределении для образования ЗУ поз. 1 - 680, 694 - 706

№ на плане	Кад. №	Наименование земельного участка	Вид разрешенного использования		Площадь, кв.м	Наличие публичных сервитутов, кв.м	Способ образования (примечание)
			Существующий	Проектный (по ППТ)			
1/51	91:01:013001:792	Изменяемый земельный участок	Для ведения личного крестьянского хозяйства	-	11 609	-	Участвует в перераспределении для образования ЗУ поз. 1 - 680, 694 - 706
1/52	91:01:013001:788	Изменяемый земельный участок	Для ведения личного крестьянского хозяйства	-	12 395	-	Участвует в перераспределении для образования ЗУ поз. 1 - 680, 694 - 706
1/53	91:01:013001:774	Изменяемый земельный участок	Для ведения личного крестьянского хозяйства	-	13 511	-	Участвует в перераспределении для образования ЗУ поз. 1 - 680, 694 - 706
1/54	91:01:013001:783	Изменяемый земельный участок	Для ведения личного крестьянского хозяйства	-	13 661	-	Участвует в перераспределении для образования ЗУ поз. 1 - 680, 694 - 706
1/55	91:01:013001:778	Изменяемый земельный участок	Для ведения личного крестьянского хозяйства	-	13 662	-	Участвует в перераспределении для образования ЗУ поз. 1 - 680, 694 - 706
1/56	91:01:013001:770	Изменяемый земельный участок	Для ведения личного крестьянского хозяйства	-	13 696	-	Участвует в перераспределении для образования ЗУ поз. 1 - 680, 694 - 706
1/57	91:01:013001:809	Изменяемый земельный участок	Для ведения личного крестьянского хозяйства	-	13 629	-	Участвует в перераспределении для образования ЗУ поз. 1 - 680, 694 - 706
1/58	91:01:013001:799	Изменяемый земельный участок	Для ведения личного крестьянского хозяйства	-	13 662	-	Участвует в перераспределении для образования ЗУ поз. 1 - 680, 694 - 706

1.2. Перечень и сведения о площади образуемых земельных участков, которые будут отнесены к территориям общего пользования или имуществу общего пользования, в том числе в отношении которых предполагаются резервирование и (или) изъятие для государственных или муниципальных нужд

На территории общего пользования земельные участки с видами разрешенного использования «Благоустройство территории» и «Улично-дорожная сеть» образовываются с учетом этапности строительства и форм собственности земель и земельных участков.

Ведомость образуемых земельных участков приведена в Таблице 2.

Таблица 2.

№на плане	Кад. №	Наименование земельного участка	Вид разрешенного использования		Площадь, кв.м	Наличие публичных сервитутов, кв.м	Способ образования (примечание)
			Существующий	Проектный (по ППТ)			
611	-	Образуемый земельный участок, который будет отнесен к имуществу общего пользования	-	Земельные участки (территории) общего пользования	514	-	Путем перераспределения ЗУ поз. 1/1-1/58
612	-	Образуемый земельный участок, который будет отнесен к имуществу общего пользования	-	Земельные участки (территории) общего пользования	1 732	-	Путем перераспределения ЗУ поз. 1/1-1/58
613	-	Образуемый земельный участок, который будет отнесен к имуществу общего пользования	-	Благоустройство территории	6 723	-	Путем перераспределения ЗУ поз. 1/1-1/58
614	-	Образуемый земельный участок, который будет отнесен к имуществу общего пользования	-	Благоустройство территории	16 685	-	Путем перераспределения ЗУ поз. 1/1-1/58
615	-	Образуемый земельный участок, который будет отнесен к имуществу общего пользования	-	Благоустройство территории	6 677	-	Путем перераспределения ЗУ поз. 1/1-1/58
616	-	Образуемый земельный участок, который будет отнесен к имуществу общего пользования	-	Благоустройство территории	651	-	Путем перераспределения ЗУ поз. 1/1-1/58
617	-	Образуемый земельный участок, который будет отнесен к территориям общего пользования	-	Благоустройство территории, ритуальная деятельность	1 916	-	Путем перераспределения ЗУ поз. 1/1-1/58
618	-	Образуемый земельный участок, который будет отнесен к территориям общего пользования	-	Историко-культурная деятельность	1 940	-	Путем перераспределения ЗУ поз. 1/1-1/58
619	-	Образуемый земельный участок, который будет отнесен к территориям общего пользования	-	Историко-культурная деятельность	1 122	-	Путем перераспределения ЗУ поз. 1/1-1/58
620	-	Образуемый земельный участок, который будет отнесен к территориям общего пользования	-	Историко-культурная деятельность, благоустройство территории	9 944	-	Путем перераспределения ЗУ поз. 1/1-1/58
621	-	Образуемый земельный участок, который будет отнесен к территориям общего пользования	-	Благоустройство территории	537	-	Путем перераспределения ЗУ поз. 1/1-1/58
622	-	Образуемый земельный участок, который будет отнесен к территориям общего пользования	-	Благоустройство территорий	499	-	Путем перераспределения ЗУ поз. 1/1-1/58

№ на плане	Кад. №	Наименование земельного участка	Вид разрешенного использования		Площадь, кв.м	Наличие публичных сервитутов, кв.м	Способ образования (примечание)
			Существующий	Проектный (по ППТ)			
623	-	Образуемый земельный участок, который будет отнесен к территориям общего пользования	-	Благоустройство территории	334		Путем перераспределения ЗУ поз. 1/1-1/58
624	-	Образуемый земельный участок, который будет отнесен к территориям общего пользования	-	Благоустройство территории	297	-	Путем перераспределения ЗУ поз. 1/1-1/58
625	-	Образуемый земельный участок, который будет отнесен к территориям общего пользования	-	Благоустройство территории	1 440		Путем перераспределения ЗУ поз. 1/1-1/58
626	-	Образуемый земельный участок, который будет отнесен к территориям общего пользования	-	Благоустройство территории	8 741	5 662	Путем перераспределения ЗУ поз. 1/1-1/58
627	-	Образуемый земельный участок, который будет отнесен к территориям общего пользования	-	Улично-дорожная сеть	1 346	-	Путем перераспределения ЗУ поз. 1/1-1/58
628	-	Образуемый земельный участок, который будет отнесен к территориям общего пользования	-	Улично-дорожная сеть	1 205	-	Путем перераспределения ЗУ поз. 1/1-1/58
629	-	Образуемый земельный участок, который будет отнесен к территориям общего пользования	-	Улично-дорожная сеть	2 655	-	Путем перераспределения ЗУ поз. 1/1-1/58
630	-	Образуемый земельный участок, который будет отнесен к территориям общего пользования	-	Улично-дорожная сеть	864	-	Путем перераспределения ЗУ поз. 1/1-1/58
631	-	Образуемый земельный участок, который будет отнесен к территориям общего пользования	-	Улично-дорожная сеть	8 994	-	Путем перераспределения ЗУ поз. 1/1-1/58
632	-	Образуемый земельный участок, который будет отнесен к территориям общего пользования	-	Улично-дорожная сеть	1 404	-	Путем перераспределения ЗУ поз. 1/1-1/58
633	-	Образуемый земельный участок, который будет отнесен к территориям общего пользования	-	Улично-дорожная сеть	2 515	-	Путем перераспределения ЗУ поз. 1/1-1/58
634	-	Образуемый земельный участок, который будет отнесен к территориям общего пользования	-	Улично-дорожная сеть	1 383	-	Путем перераспределения ЗУ поз. 1/1-1/58
635	-	Образуемый земельный участок, который будет отнесен к территориям общего пользования	-	Улично-дорожная сеть	2 213	-	Путем перераспределения ЗУ поз. 1/1-1/58

№ на плане	Кад. №	Наименование земельного участка	Вид разрешенного использования		Площадь, кв.м	Наличие публичных сервитутов, кв.м	Способ образования (примечание)
			Существующий	Проектный (по ППТ)			
636	-	Образуемый земельный участок, который будет отнесен к территориям общего пользования	-	Улично-дорожная сеть	8 592	-	Путем перераспределения ЗУ поз. 1/1-1/58
637	-	Образуемый земельный участок, который будет отнесен к территориям общего пользования	-	Улично-дорожная сеть	4 374	-	Путем перераспределения ЗУ поз. 1/1-1/58
638	-	Образуемый земельный участок, который будет отнесен к территориям общего пользования	-	Улично-дорожная сеть	2 781	-	Путем перераспределения ЗУ поз. 1/1-1/58
639	-	Образуемый земельный участок, который будет отнесен к территориям общего пользования	-	Улично-дорожная сеть	2 305	-	Путем перераспределения ЗУ поз. 1/1-1/58
640	-	Образуемый земельный участок, который будет отнесен к территориям общего пользования	-	Улично-дорожная сеть	811	-	Путем перераспределения ЗУ поз. 1/1-1/58
641	-	Образуемый земельный участок, который будет отнесен к территориям общего пользования	-	Улично-дорожная сеть	3 895	-	Путем перераспределения ЗУ поз. 1/1-1/58
642	-	Образуемый земельный участок, который будет отнесен к территориям общего пользования	-	Улично-дорожная сеть	1 351	-	Путем перераспределения ЗУ поз. 1/1-1/58
643	-	Образуемый земельный участок, который будет отнесен к территориям общего пользования	-	Улично-дорожная сеть	3 128	-	Путем перераспределения ЗУ поз. 1/1-1/58
644	-	Образуемый земельный участок, который будет отнесен к территориям общего пользования	-	Улично-дорожная сеть	2 949	-	Путем перераспределения ЗУ поз. 1/1-1/58
645	-	Образуемый земельный участок, который будет отнесен к территориям общего пользования	-	Улично-дорожная сеть	2 423	-	Путем перераспределения ЗУ поз. 1/1-1/58
646	-	Образуемый земельный участок, который будет отнесен к территориям общего пользования	-	Улично-дорожная сеть	7 443	-	Путем перераспределения ЗУ поз. 1/1-1/58
647	-	Образуемый земельный участок, который будет отнесен к территориям общего пользования	-	Улично-дорожная сеть	3 715	-	Путем перераспределения ЗУ поз. 1/1-1/58
648	-	Образуемый земельный участок, который будет отнесен к территориям общего пользования	-	Улично-дорожная сеть	1 656	-	Путем перераспределения ЗУ поз. 1/1-1/58

№ на плане	Кад. №	Наименование земельного участка	Вид разрешенного использования		Площадь, кв.м	Наличие публичных сервитутов, кв.м	Способ образования (примечание)
			Существующий	Проектный (по ППТ)			
649	-	Образуемый земельный участок, который будет отнесен к территориям общего пользования	-	Улично-дорожная сеть	925	-	Путем перераспределения ЗУ поз. 1/1-1/58
650	-	Образуемый земельный участок, который будет отнесен к территориям общего пользования	-	Улично-дорожная сеть	5 816	-	Путем перераспределения ЗУ поз. 1/1-1/58
651	-	Образуемый земельный участок, который будет отнесен к территориям общего пользования	-	Улично-дорожная сеть	1 426	-	Путем перераспределения ЗУ поз. 1/1-1/58
652	-	Образуемый земельный участок, который будет отнесен к территориям общего пользования	-	Улично-дорожная сеть	1 708	-	Путем перераспределения ЗУ поз. 1/1-1/58
653	-	Образуемый земельный участок, который будет отнесен к территориям общего пользования	-	Улично-дорожная сеть	8 385	-	Путем перераспределения ЗУ поз. 1/1-1/58
654	-	Образуемый земельный участок, который будет отнесен к территориям общего пользования	-	Улично-дорожная сеть	4 491	-	Путем перераспределения ЗУ поз. 1/1-1/58
655	-	Образуемый земельный участок, который будет отнесен к территориям общего пользования	-	Улично-дорожная сеть	4 470	-	Путем перераспределения ЗУ поз. 1/1-1/58
656	-	Образуемый земельный участок, который будет отнесен к территориям общего пользования	-	Улично-дорожная сеть	2 572	-	Путем перераспределения ЗУ поз. 1/1-1/58
657	-	Образуемый земельный участок, который будет отнесен к территориям общего пользования	-	Улично-дорожная сеть	1 799	-	Путем перераспределения ЗУ поз. 1/1-1/58
658	-	Образуемый земельный участок, который будет отнесен к территориям общего пользования	-	Улично-дорожная сеть	2 296	-	Путем перераспределения ЗУ поз. 1/1-1/58
659	-	Образуемый земельный участок, который будет отнесен к территориям общего пользования	-	Улично-дорожная сеть	1 495	-	Путем перераспределения ЗУ поз. 1/1-1/58
660	-	Образуемый земельный участок, который будет отнесен к территориям общего пользования	-	Улично-дорожная сеть	7 493	-	Путем перераспределения ЗУ поз. 1/1-1/58
661	-	Образуемый земельный участок, который будет отнесен к территориям общего пользования	-	Улично-дорожная сеть	1 148	-	Путем перераспределения ЗУ поз. 1/1-1/58

№ на плане	Кад. №	Наименование земельного участка	Вид разрешенного использования		Площадь, кв.м	Наличие публичных сервитутов, кв.м	Способ образования (примечание)
			Существующий	Проектный (по ППТ)			
662	-	Образуемый земельный участок, который будет отнесен к территориям общего пользования	-	Улично-дорожная сеть	766	-	Путем перераспределения ЗУ поз. 1/1-1/58
663	-	Образуемый земельный участок, который будет отнесен к территориям общего пользования	-	Улично-дорожная сеть	766	-	Путем перераспределения ЗУ поз. 1/1-1/58
664	-	Образуемый земельный участок, который будет отнесен к территориям общего пользования	-	Улично-дорожная сеть	4 425	-	Путем перераспределения ЗУ поз. 1/1-1/58
665	-	Образуемый земельный участок, который будет отнесен к территориям общего пользования	-	Улично-дорожная сеть	8 164	-	Путем перераспределения ЗУ поз. 1/1-1/58
666	-	Образуемый земельный участок, который будет отнесен к территориям общего пользования	-	Улично-дорожная сеть	1 793	1 082	Путем перераспределения ЗУ поз. 1/1-1/58
667	-	Образуемый земельный участок, который будет отнесен к территориям общего пользования	-	Улично-дорожная сеть	1 245	-	Путем перераспределения ЗУ поз. 1/1-1/58
668	-	Образуемый земельный участок, который будет отнесен к территориям общего пользования	-	Улично-дорожная сеть	1 111	-	Путем перераспределения ЗУ поз. 1/1-1/58
669	-	Образуемый земельный участок, который будет отнесен к территориям общего пользования	-	Улично-дорожная сеть	1 111	-	Путем перераспределения ЗУ поз. 1/1-1/58
670	-	Образуемый земельный участок, который будет отнесен к территориям общего пользования	-	Улично-дорожная сеть	1 111	-	Путем перераспределения ЗУ поз. 1/1-1/58
671	-	Образуемый земельный участок, который будет отнесен к территориям общего пользования	-	Улично-дорожная сеть	6 222	-	Путем перераспределения ЗУ поз. 1/1-1/58
672	-	Образуемый земельный участок, который будет отнесен к территориям общего пользования	-	Улично-дорожная сеть	1 111	-	Путем перераспределения ЗУ поз. 1/1-1/58
673	-	Образуемый земельный участок, который будет отнесен к территориям общего пользования	-	Улично-дорожная сеть	1 111	-	Путем перераспределения ЗУ поз. 1/1-1/58
674	-	Образуемый земельный участок, который будет отнесен к территориям общего пользования	-	Улично-дорожная сеть	942	-	Путем перераспределения ЗУ поз. 1/1-1/58

№ на плане	Кад. №	Наименование земельного участка	Вид разрешенного использования		Площадь, кв.м	Наличие публичных сервитутов, кв.м	Способ образования (примечание)
			Существующий	Проектный (по ППТ)			
675	-	Образуемый земельный участок, который будет отнесен к территориям общего пользования	-	Улично-дорожная сеть	1 070	-	Путем перераспределения ЗУ поз. 1/1-1/58
676	-	Образуемый земельный участок, который будет отнесен к территориям общего пользования	-	Улично-дорожная сеть	1 070	-	Путем перераспределения ЗУ поз. 1/1-1/58
677	-	Образуемый земельный участок, который будет отнесен к территориям общего пользования	-	Улично-дорожная сеть	20 639	-	Путем перераспределения ЗУ поз. 1/1-1/58
678	-	Образуемый земельный участок, который будет отнесен к территориям общего пользования	-	Улично-дорожная сеть	5 325	1 699	Путем перераспределения ЗУ поз. 1/1-1/58
679	-	Образуемый земельный участок, который будет отнесен к территориям общего пользования	-	Улично-дорожная сеть	2 213	-	Путем перераспределения ЗУ поз. 1/1-1/58
680	-	Образуемый земельный участок, который будет отнесен к территориям общего пользования	-	Улично-дорожная сеть	2 804	-	Путем перераспределения ЗУ поз. 1/1-1/58
681	-	Образуемый земельный участок, который будет отнесен к территориям общего пользования	-	Благоустройство территории	217	-	Из земель государственной неразграниченной собственности
682	-	Образуемый земельный участок, который будет отнесен к территориям общего пользования	-	Благоустройство территории	840	-	Из земель государственной неразграниченной собственности
683	-	Образуемый земельный участок, который будет отнесен к территориям общего пользования	-	Благоустройство территории	408	-	Из земель государственной неразграниченной собственности
684	-	Образуемый земельный участок, который будет отнесен к территориям общего пользования	-	Благоустройство территории	4 341	-	Из земель государственной неразграниченной собственности
685	-	Образуемый земельный участок, который будет отнесен к территориям общего пользования	-	Благоустройство территории	13 169	7 923	Из земель государственной неразграниченной собственности
686	-	Образуемый земельный участок, который будет отнесен к территориям общего пользования	-	Улично-дорожная сеть	1 559	-	Из земель государственной неразграниченной собственности
687	-	Образуемый земельный участок, который будет отнесен к территориям общего пользования	-	Улично-дорожная сеть	1 025	-	Из земель государственной неразграниченной собственности

№ на плане	Кад. №	Наименование земельного участка	Вид разрешенного использования		Площадь, кв.м	Наличие публичных сервитутов, кв.м	Способ образования (примечание)
			Существующий	Проектный (по ППТ)			
688	-	Образуемый земельный участок, который будет отнесен к территориям общего пользования	-	Улично-дорожная сеть	2 642	-	Из земель государственной неразграниченной собственности
689	-	Образуемый земельный участок, который будет отнесен к территориям общего пользования	-	Улично-дорожная сеть	117	-	Из земель государственной неразграниченной собственности
690	-	Образуемый земельный участок, который будет отнесен к территориям общего пользования	-	Улично-дорожная сеть	4 789	-	Из земель государственной неразграниченной собственности
691	-	Образуемый земельный участок, который будет отнесен к территориям общего пользования	-	Улично-дорожная сеть	6 927	1 415	Из земель государственной неразграниченной собственности
692	-	Образуемый земельный участок, который будет отнесен к территориям общего пользования	-	Улично-дорожная сеть	13 735	11 571	Из земель государственной неразграниченной собственности
693	-	Образуемый земельный участок, который будет отнесен к территориям общего пользования	-	Улично-дорожная сеть	1 010	-	Из земель государственной неразграниченной собственности

Проектом не предусматривается резервирование и (или) изъятие земельных участков для государственных или муниципальных нужд.

1.3. Целевое назначение лесов, вид (виды) разрешенного использования лесного участка, количественные и качественные характеристики лесного участка, сведения о нахождении лесного участка в границах особо защитных участков лесов (в случае, если подготовка проекта межевания территории осуществляется в целях определения местоположения границ образуемых и (или) изменяемых лесных участков)

Подготовка проекта межевания не осуществляется в целях определения местоположения границ образуемых и (или) изменяемых лесных участков. Целевое назначение лесов, вид (виды) разрешенного использования лесного участка, количественные и качественные характеристики лесного участка, сведения о нахождении лесного участка в границах особо защитных участков лесов (в случае, если подготовка проекта межевания территории осуществляется в целях определения местоположения границ образуемых и (или) изменяемых лесных участков) – отсутствуют.

1.4. Сведения о границах территории, в отношении которой утвержден проект межевания, содержащие перечень координат характерных точек этих границ в системе координат, используемой для ведения Единого государственного реестра недвижимости

Координаты характерных точек границ территории, применительно к которой осуществляется подготовка проекта межевания, определены в соответствии с требованиями к точности определения координат характерных точек границ, установленных в соответствии с Градостроительным кодексом Российской Федерации для территориальных зон.

Границы разработки Документации по планировке территории «Проект планировки и проект межевания территории в границах строительства кольцевого газопровода высокого давления от ГРС-1, через Балаклаву, Фиолент к бухте Казачья г. Севастополь», утвержденной постановлением Правительства Севастополя от 12.10.2022 № 503-ПП, частично пересекают границы планируемой территории.

Координаты границы планируемой территории (Площадь территории, уточнённая проектным решением – 84,65 га):

№ точки	Граница ДПТ	
	x	y
1	4925209.59	4382164.33
2	4925121.49	4382021.23
3	4925133.26	4382011.74
4	4925194.14	4381962.63
5	4925134.26	4381894.81
6	4925124.33	4381883.55
7	4925108.74	4381865.90
8	4925102.12	4381858.41
9	4925050.08	4381905.25
10	4925032.91	4381891.54
11	4924961.08	4381834.17
12	4924944.55	4381813.78
13	4924894.65	4381750.53
14	4924836.80	4381800.77
15	4924783.26	4381847.19
16	4924781.39	4381848.78
17	4924782.77	4381850.87
18	4924737.36	4381888.46
19	4924705.16	4381915.11
20	4924703.20	4381912.24
21	4924701.15	4381913.91
22	4924694.91	4381907.21
23	4924449.39	4382116.98
24	4924396.56	4382161.63
25	4924399.34	4382164.20
26	4924362.78	4382195.79
27	4924359.55	4382192.92
28	4924296.36	4382246.33
29	4924315.70	4382272.35
30	4924322.51	4382266.42
31	4924374.44	4382336.28
32	4924327.12	4382377.15
33	4924307.14	4382352.19
34	4924271.47	4382382.83
35	4924247.35	4382403.55
36	4924193.63	4382448.42
37	4924169.21	4382469.17
38	4924147.10	4382487.83
39	4924110.03	4382518.47
40	4924095.20	4382520.74
41	4924115.63	4382654.42
42	4924152.35	4382652.57
43	4924198.09	4382702.82
44	4924200.79	4382712.21
45	4924234.85	4382750.13
46	4924412.57	4382948.01
47	4924427.22	4382960.34
48	4924431.57	4382964.00
49	4924455.81	4382984.31
50	4924471.24	4382997.80
51	4924477.77	4383003.23
52	4924494.89	4383018.45
53	4924511.41	4383032.85
54	4924515.86	4383036.49
55	4924534.96	4383053.21
56	4924554.68	4383070.38
57	4924559.03	4383073.87
58	4924572.80	4383085.85
59	4924579.74	4383080.07
60	4924610.53	4383054.52
61	4924623.32	4383043.91
62	4924635.18	4383034.07
63	4924648.12	4383023.34
64	4924660.16	4383013.35
65	4924667.38	4383020.87
66	4924839.02	4382878.01
67	4924960.15	4382777.20
68	4924977.46	4382763.44
69	4925006.80	4382739.02
70	4925022.05	4382726.34
71	4925037.39	4382713.62
72	4925131.20	4382634.55
73	4925129.98	4382632.99
74	4925145.62	4382619.54
75	4925147.01	4382621.10
76	4925160.22	4382609.58
77	4925173.36	4382597.79
78	4925141.55	4382559.43
79	4925133.23	4382549.61
80	4925128.06	4382543.16
81	4925121.47	4382534.35
82	4925120.38	4382532.90
83	4925102.64	4382509.20
84	4925093.19	4382494.03
85	4925080.22	4382473.21
86	4925097.30	4382456.87
87	4925102.70	4382451.75
88	4925114.88	4382440.06
89	4925134.01	4382422.36
90	4925169.88	4382388.67
91	4925203.41	4382359.01
92	4925180.40	4382333.10
93	4925155.12	4382304.64
94	4925142.18	4382290.08
95	4925097.70	4382240.44
96	4925097.89	4382240.23
97	4925114.79	4382225.13
98	4925118.09	4382222.16
99	4925133.36	4382208.50
100	4925165.83	4382212.92
101	4925186.09	4382195.58
102	4925214.14	4382171.71
1	4925209.59	4382164.33

Координаты границы разработки Документации по планировке территории, утвержденной постановлением Правительства Севастополя от 12.10.2022 № 503-ПП:

№ точки	№ 503-ПП от 12.10.2022	
	x	y
1	4924098,33	4388715,04
2	4924075,63	4388712,26
3	4924054,74	4388704,92
4	4924001,82	4388690,30
5	4923990,68	4388686,15
6	4923976,42	4388682,90
7	4923964,89	4388681,59
8	4923893,39	4388662,52
9	4923858,08	4388654,69
10	4923780,45	4388634,26
11	4923743,15	4388624,93
12	4923682,88	4388604,68
13	4923673,31	4388601,27
14	4923662,14	4388633,63
15	4923659,42	4388634,25
16	4923657,88	4388636,38
17	4923654,57	4388676,47

№ точки	№ 503-ПП от 12.10.2022	
	x	y
18	4923657,31	4388677,25
19	4923655,01	4388709,64
20	4923649,54	4388798,02
21	4923717,22	4388803,27
22	4923735,18	4388802,47
23	4923759,44	4388801,28
24	4923879,00	4388791,86
25	4923891,64	4388792,06
26	4923891,60	4388809,25
27	4923890,81	4388876,12
28	4923917,96	4388877,70
29	4923931,58	4388874,15
30	4923929,31	4388948,00
31	4923931,80	4388991,99
32	4923930,25	4388993,75
33	4923930,67	4389025,61
34	4923932,47	4389026,99
35	4923932,55	4389055,18
36	4923849,15	4389056,49
37	4923848,59	4389065,33
38	4923848,24	4389074,79
39	4923848,10	4389092,35
40	4923847,56	4389159,08
41	4923846,94	4389203,63
42	4923846,15	4389260,48
43	4923856,08	4389298,11
44	4923849,26	4389301,74
45	4923847,57	4389325,13
46	4923838,99	4389324,15
47	4923834,27	4389354,03
48	4923845,85	4389356,31
49	4923854,94	4389359,08
50	4923898,73	4389368,85
51	4923939,61	4389378,70
52	4923953,71	4389391,62
53	4924299,95	4389522,97
54	4924365,47	4389547,94
55	4924362,44	4389551,67
56	4924406,91	4389568,10
57	4924411,09	4389556,81
58	4924427,43	4389562,88
59	4924445,42	4389570,03
60	4924466,42	4389577,79
61	4924522,30	4389595,22

№ точки	№ 503-ПП от 12.10.2022	
	x	y
62	4924595,42	4389622,27
63	4924618,68	4389638,39
64	4924627,51	4389641,84
65	4924647,26	4389644,48
66	4924674,87	4389641,48
67	4924799,67	4389623,75
68	4924821,62	4389752,42
69	4924844,54	4389827,99
70	4924852,01	4389828,29
71	4924911,91	4389822,25
72	4924972,47	4389816,23
73	4925017,73	4389811,69
74	4925129,13	4389800,63
75	4925236,05	4389789,60
76	4925332,86	4389779,86
77	4925428,38	4389769,87
78	4925427,80	4389764,28
79	4925435,04	4389763,31
80	4925438,83	4389776,75
81	4925463,45	4389769,87
82	4925460,65	4389759,87
83	4925477,99	4389746,49
84	4925507,54	4389725,58
85	4925526,11	4389714,90
86	4925749,10	4389608,02
87	4925778,51	4389586,12
88	4925853,71	4389548,83
89	4926002,63	4389410,07
90	4926049,63	4389384,81
91	4926060,60	4389379,02
92	4926070,84	4389385,49
93	4926088,41	4389396,59
94	4926088,64	4389396,84
95	4926095,42	4389403,24
96	4926100,56	4389407,00
97	4926103,11	4389408,76
98	4926113,77	4389415,73
99	4926125,72	4389422,93
100	4926135,53	4389428,03
101	4926142,98	4389431,57
102	4926147,00	4389433,59
103	4926174,20	4389450,76
104	4926197,67	4389462,87
105	4926229,13	4389468,21

№ точки	№ 503-ПП от 12.10.2022	
	x	y
106	4926257,45	4389471,93
107	4926280,67	4389475,76
108	4926322,17	4389484,67
109	4926355,63	4389510,04
110	4926382,70	4389533,12
111	4926412,90	4389580,93
112	4926416,37	4389583,15
113	4926430,04	4389590,16
114	4926457,97	4389599,70
115	4926472,58	4389607,56
116	4926497,76	4389628,01
117	4926520,78	4389645,39
118	4926533,35	4389653,13
119	4926544,14	4389658,67
120	4926591,98	4389681,09
121	4926635,02	4389710,69
122	4926642,95	4389716,52
123	4926674,94	4389712,31
124	4926811,80	4389819,43
125	4926966,98	4389938,71
126	4927020,86	4389979,81
127	4927045,88	4390012,55
128	4927100,15	4390087,64
129	4927124,47	4390070,06
130	4927241,62	4390232,16
131	4927285,41	4390275,71
132	4927389,83	4390126,22
133	4927466,69	4390113,94
134	4927734,75	4390102,97
135	4927768,64	4390096,10
136	4927818,61	4390059,95
137	4927992,53	4390066,27
138	4928058,28	4390052,08
139	4928151,60	4390082,05
140	4928187,60	4390048,82
141	4928208,40	4390066,67
142	4928234,96	4390103,99
143	4928210,17	4390119,15
144	4928185,64	4390107,66
145	4928183,55	4390113,70
146	4928181,41	4390116,03
147	4928168,11	4390147,87
148	4928150,50	4390136,70
149	4928148,21	4390115,61

№ точки	№ 503-ПП от 12.10.2022	
	x	y
150	4928056,60	4390086,20
151	4927995,46	4390099,40
152	4927828,76	4390093,34
153	4927782,19	4390127,03
154	4927738,85	4390135,80
155	4927469,80	4390146,85
156	4927409,05	4390156,32
157	4927302,06	4390309,50
158	4927347,91	4390297,64
159	4927335,07	4390273,45
160	4927342,05	4390269,75
161	4927355,53	4390295,13
162	4927386,02	4390275,87
163	4927378,04	4390256,83
164	4927385,31	4390253,74
165	4927393,11	4390272,08
166	4927404,11	4390267,36
167	4927396,39	4390248,93
168	4927403,77	4390245,84
169	4927414,63	4390271,77
170	4927393,45	4390280,64
171	4927359,29	4390302,21
172	4927363,67	4390310,47
173	4927365,35	4390313,81
174	4927368,47	4390318,63
175	4927360,68	4390324,85
176	4927357,61	4390320,01
177	4927351,29	4390305,03
178	4927292,30	4390320,28
179	4927289,98	4390320,89
180	4927311,22	4390349,29
181	4927289,14	4390396,98
182	4927279,28	4390391,79
183	4927263,56	4390370,09
184	4927271,59	4390352,17
185	4927221,25	4390282,51
186	4927201,72	4390284,51
187	4927019,39	4390032,24
188	4926997,33	4390003,37
189	4926946,92	4389964,91
190	4926791,57	4389845,51
191	4926692,86	4389768,24
192	4926693,46	4389756,50
193	4926654,82	4389736,29

№ точки	№ 503-ПП от 12.10.2022	
	x	y
194	4926640,67	4389738,12
195	4926625,85	4389744,90
196	4926615,90	4389737,60
197	4926575,52	4389709,81
198	4926529,59	4389688,30
199	4926519,16	4389675,11
200	4926506,82	4389662,03
201	4926477,41	4389653,99
202	4926454,20	4389635,15
203	4926444,72	4389630,05
204	4926417,11	4389620,61
205	4926399,91	4389611,80
206	4926388,93	4389604,77
207	4926357,47	4389554,98
208	4926334,93	4389535,76
209	4926308,07	4389515,39
210	4926274,52	4389508,19
211	4926252,62	4389504,58
212	4926224,22	4389500,85
213	4926187,09	4389494,54
214	4926157,80	4389479,43
215	4926059,16	4389417,15
216	4926022,01	4389437,12
217	4925872,69	4389576,26
218	4925795,83	4389614,37
219	4925766,25	4389636,40
220	4925541,49	4389744,12
221	4925525,33	4389753,41
222	4925497,61	4389773,04
223	4925473,80	4389791,40
224	4925469,62	4389791,96
225	4925464,61	4389773,71
226	4925439,89	4389780,62
227	4925441,41	4389786,10
228	4925429,58	4389786,74
229	4925355,88	4389795,28
230	4925329,96	4389801,91
231	4925295,56	4389801,97
232	4925279,77	4389803,74
233	4925229,88	4389808,35
234	4925124,80	4389819,92
235	4925018,49	4389830,69
236	4925010,88	4389832,13
237	4924954,43	4389837,45

№ точки	№ 503-ПП от 12.10.2022	
	x	y
238	4924866,19	4389846,76
239	4924818,55	4389848,35
240	4924785,54	4389851,68
241	4924776,30	4389761,29
242	4924762,26	4389662,39
243	4924678,97	4389674,23
244	4924646,85	4389677,71
245	4924619,19	4389674,03
246	4924603,05	4389667,71
247	4924577,55	4389647,57
248	4924511,20	4389624,35
249	4924456,38	4389605,59
250	4924413,58	4389591,27
251	4924400,06	4389586,61
252	4924405,52	4389571,86
253	4924359,78	4389554,97
254	4924359,01	4389555,91
255	4924308,39	4389536,83
256	4924121,91	4389466,19
257	4923949,71	4389400,80
258	4923889,36	4389408,95
259	4923830,47	4389423,16
260	4923819,95	4389457,52
261	4923810,02	4389456,27
262	4923820,83	4389355,01
263	4923824,74	4389352,16
264	4923830,33	4389353,26
265	4923835,00	4389323,70
266	4923818,41	4389321,80
267	4923823,08	4389295,21
268	4923823,18	4389243,20
269	4923818,03	4389216,87
270	4923820,32	4389148,64
271	4923836,88	4389148,35
272	4923837,85	4389099,60
273	4923838,41	4389045,09
274	4923910,87	4389043,88
275	4923912,27	4388958,61
276	4923912,60	4388936,97
277	4923913,41	4388889,80
278	4923883,50	4388889,92
279	4923884,71	4388812,43
280	4923646,79	4388816,27
281	4923636,86	4388806,76

№ точки	№ 503-ПП от 12.10.2022	
	x	y
282	4923639,26	4388780,04
283	4923636,91	4388779,85
284	4923639,01	4388754,69
285	4923636,51	4388754,40
286	4923638,89	4388726,94
287	4923639,69	4388720,32
288	4923647,47	4388633,35
289	4923656,67	4388576,43
290	4923674,18	4388584,81
291	4923709,43	4388597,18
292	4923864,68	4388627,47
293	4924019,35	4388676,55
294	4924085,13	4388692,69
295	4924094,81	4388546,46
296	4924099,88	4388470,00
297	4924103,28	4388457,27
298	4924111,08	4388334,14
299	4924116,62	4388247,25
300	4924121,75	4388166,57
301	4924123,35	4388141,45
302	4924129,68	4388042,16
303	4924136,52	4387934,75
304	4924136,97	4387927,73
305	4924143,28	4387828,56
306	4924144,08	4387816,10
307	4924150,16	4387720,93
308	4924161,61	4387540,78
309	4924163,72	4387496,79
310	4924169,04	4387430,58
311	4924173,68	4387357,34
312	4924174,91	4387323,85
313	4924175,29	4387290,52
314	4924169,52	4387290,39
315	4924171,37	4387201,90
316	4924173,97	4387097,48
317	4924174,61	4387048,86
318	4924168,52	4386973,45
319	4924184,31	4386971,11
320	4924192,34	4386935,97
321	4924192,81	4386889,21
322	4924197,17	4386843,27
323	4924202,08	4386788,28
324	4924205,30	4386750,97
325	4924206,04	4386717,36

№ точки	№ 503-ПП от 12.10.2022	
	x	y
326	4924198,93	4386717,21
327	4924201,79	4386683,52
328	4924215,19	4386686,95
329	4924222,26	4386631,16
330	4924225,75	4386617,34
331	4924239,77	4386506,23
332	4924240,06	4386503,89
333	4924248,05	4386445,14
334	4924250,96	4386421,09
335	4924251,50	4386400,00
336	4924258,45	4386353,96
337	4924263,42	4386313,87
338	4924267,50	4386293,32
339	4924272,74	4386252,93
340	4924277,28	4386212,48
341	4924280,45	4386189,10
342	4924286,44	4386166,37
343	4924286,94	4386157,02
344	4924287,55	4386146,97
345	4924294,02	4386094,59
346	4924297,48	4386083,49
347	4924299,89	4386079,07
348	4924306,26	4386052,40
349	4924310,89	4386020,17
350	4924314,63	4385985,00
351	4924322,83	4385983,61
352	4924327,38	4385979,48
353	4924335,09	4385960,54
354	4924339,89	4385940,91
355	4924347,98	4385908,50
356	4924353,42	4385864,48
357	4924359,96	4385808,72
358	4924360,89	4385771,04
359	4924365,29	4385729,53
360	4924367,97	4385675,74
361	4924381,79	4385552,91
362	4924388,73	4385488,63
363	4924387,81	4385463,69
364	4924384,22	4385425,56
365	4924379,80	4385373,70
366	4924364,28	4385347,49
367	4924358,53	4385339,94
368	4924312,93	4385333,37
369	4924256,82	4385326,39

№ точки	№ 503-ПП от 12.10.2022	
	x	y
370	4924227,22	4385322,64
371	4924197,59	4385319,01
372	4924170,91	4385314,29
373	4924098,33	4385306,75
374	4924076,57	4385315,09
375	4924052,86	4385311,91
376	4924003,40	4385306,28
377	4924003,60	4385304,21
378	4924003,94	4385300,66
379	4924004,28	4385297,12
380	4924004,63	4385293,58
381	4924004,97	4385290,03
382	4924005,31	4385286,49
383	4924005,65	4385282,95
384	4924006,00	4385279,40
385	4924006,68	4385272,32
386	4924007,03	4385268,78
387	4924007,37	4385265,23
388	4924007,71	4385261,69
389	4924008,06	4385258,15
390	4924008,40	4385254,60
391	4924009,08	4385247,52
392	4924009,43	4385243,97
393	4924009,77	4385240,43
394	4924009,63	4385238,34
395	4924009,44	4385235,49
396	4924009,25	4385232,64
397	4924009,06	4385229,80
398	4924008,87	4385226,95
399	4924008,67	4385224,10
400	4924008,48	4385221,25
401	4924008,29	4385218,41
402	4924008,10	4385215,56
403	4924007,91	4385212,71
404	4924007,72	4385209,87
405	4924007,53	4385207,02
406	4924007,34	4385204,17
407	4924007,15	4385201,33
408	4924006,97	4385198,50
409	4924005,04	4385149,54
410	4923996,61	4385037,75
411	4923996,67	4385021,64
412	4924002,21	4384978,19
413	4924006,22	4384949,76

№ точки	№ 503-ПП от 12.10.2022	
	x	y
414	4924012,42	4384893,99
415	4924019,83	4384841,09
416	4924008,98	4384827,53
417	4924013,40	4384802,39
418	4924010,58	4384798,78
419	4923977,95	4384769,25
420	4923971,12	4384766,99
421	4923964,64	4384765,42
422	4923951,89	4384762,79
423	4923925,76	4384758,42
424	4923914,98	4384758,00
425	4923910,15	4384758,07
426	4923905,33	4384758,94
427	4923893,10	4384765,45
428	4923878,43	4384775,41
429	4923815,74	4384818,95
430	4923701,52	4384902,78
431	4923649,84	4384940,01
432	4923625,98	4384957,51
433	4923603,36	4384975,15
434	4923590,22	4384987,60
435	4923575,71	4384988,20
436	4923553,42	4384965,13
437	4923500,15	4384893,20
438	4923505,95	4384876,98
439	4923486,70	4384832,84
440	4923476,39	4384811,67
441	4923455,56	4384782,38
442	4923435,77	4384771,35
443	4923435,35	4384771,19
444	4923435,05	4384771,08
445	4923414,66	4384763,54
446	4923404,30	4384762,89
447	4923328,89	4384742,81
448	4923317,70	4384733,72
449	4923278,06	4384729,63
450	4923265,20	4384728,19
451	4923204,19	4384657,06
452	4923217,16	4384623,91
453	4923210,95	4384621,44
454	4923213,06	4384617,10
455	4923196,30	4384609,43
456	4923193,38	4384614,46
457	4923147,97	4384596,41

№ точки	№ 503-ПП от 12.10.2022	
	x	y
458	4923143,66	4384592,50
459	4923167,78	4384559,79
460	4923173,90	4384536,44
461	4923175,47	4384522,85
462	4923172,18	4384484,48
463	4923153,51	4384439,92
464	4923166,14	4384428,24
465	4923155,35	4384399,10
466	4923148,95	4384385,15
467	4923141,23	4384368,32
468	4923133,32	4384353,19
469	4923126,05	4384335,29
470	4923124,24	4384323,54
471	4923124,24	4384315,72
472	4923128,05	4384301,12
473	4923134,83	4384269,45
474	4923141,34	4384230,17
475	4923139,31	4384220,84
476	4923137,11	4384216,13
477	4923129,15	4384209,04
478	4923137,53	4384196,33
479	4923154,39	4384184,06
480	4923166,40	4384107,14
481	4923163,77	4384004,81
482	4923162,59	4383967,03
483	4923167,73	4383907,94
484	4923167,70	4383869,73
485	4923175,70	4383861,43
486	4923175,22	4383816,55
487	4923191,45	4383788,51
488	4923170,36	4383751,17
489	4923127,46	4383693,11
490	4923115,51	4383676,67
491	4923112,59	4383649,91
492	4923072,26	4383597,56
493	4923034,18	4383582,34
494	4922990,63	4383582,29
495	4922949,29	4383582,33
496	4922904,48	4383575,30
497	4922829,46	4383564,01
498	4922733,58	4383549,68
499	4922650,07	4383512,61
500	4922591,17	4383486,30
501	4922562,24	4383482,45

№ точки	№ 503-ПП от 12.10.2022	
	x	y
502	4922511,86	4383445,79
503	4922464,85	4383408,50
504	4922404,37	4383360,53
505	4922400,70	4383357,12
506	4922388,72	4383339,30
507	4922381,56	4383328,47
508	4922354,48	4383287,58
509	4922333,06	4383255,25
510	4922315,89	4383229,33
511	4922315,89	4383227,56
512	4922314,32	4383224,83
513	4922313,02	4383225,00
514	4922171,60	4383007,87
515	4922163,34	4382993,61
516	4922184,38	4382973,87
517	4922169,83	4382945,00
518	4922163,34	4382933,57
519	4922158,13	4382936,53
520	4922146,63	4382916,26
521	4922100,25	4382819,23
522	4922094,74	4382803,07
523	4922087,75	4382781,83
524	4922086,18	4382756,96
525	4922085,38	4382748,01
526	4922083,14	4382748,07
527	4922079,85	4382735,03
528	4922069,26	4382702,74
529	4922054,63	4382682,03
530	4922045,24	4382650,21
531	4922025,44	4382583,05
532	4922005,58	4382515,72
533	4921994,03	4382416,90
534	4921991,60	4382386,48
535	4921979,27	4382247,03
536	4921983,91	4382210,18
537	4921989,92	4382157,51
538	4921994,25	4382119,11
539	4922014,92	4382119,35
540	4922025,77	4382002,70
541	4922027,57	4381965,07
542	4922056,65	4381714,93
543	4922065,12	4381640,24
544	4922066,87	4381619,85
545	4922073,35	4381580,25

№ точки	№ 503-ПП от 12.10.2022	
	x	y
546	4922076,10	4381562,82
547	4922071,05	4381561,92
548	4922068,61	4381577,03
549	4922048,08	4381566,16
550	4922051,38	4381557,36
551	4922018,20	4381545,57
552	4921981,24	4381531,98
553	4921952,16	4381523,66
554	4921859,22	4381491,32
555	4921854,93	4381501,11
556	4921750,50	4381468,75
557	4921752,37	4381461,16
558	4921730,44	4381445,85
559	4921698,19	4381423,72
560	4921701,24	4381402,32
561	4921726,03	4381335,39
562	4921749,51	4381272,84
563	4921778,21	4381190,89
564	4921820,18	4381092,82
565	4921862,05	4380988,28
566	4921931,18	4380813,86
567	4921994,35	4380652,21
568	4922000,73	4380633,27
569	4922048,09	4380518,21
570	4922046,89	4380500,89
571	4922040,13	4380485,66
572	4922024,31	4380468,84
573	4921975,75	4380465,02
574	4921912,33	4380461,72
575	4921851,94	4380458,23
576	4921836,76	4380456,39
577	4921837,73	4380421,62
578	4921805,27	4380419,03
579	4921802,98	4380381,82
580	4921780,61	4380367,86
581	4921788,52	4380356,74
582	4921781,35	4380351,51
583	4921780,49	4380353,73
584	4921774,40	4380363,98
585	4921751,97	4380349,99
586	4921768,44	4380327,42
587	4921851,68	4380223,44
588	4921859,65	4380221,68
589	4921882,50	4380204,80

№ точки	№ 503-ПП от 12.10.2022	
	x	y
590	4921892,08	4380197,03
591	4921901,40	4380177,98
592	4921904,75	4380179,25
593	4921906,69	4380179,89
594	4921920,47	4380178,95
595	4921924,80	4380170,83
596	4921928,66	4380160,95
597	4921931,34	4380151,40
598	4921934,44	4380132,83
599	4921935,95	4380116,36
600	4921936,68	4380106,44
601	4921938,27	4380086,54
602	4921939,17	4380063,98
603	4921940,57	4380049,73
604	4921942,08	4380037,41
605	4921944,82	4380024,41
606	4921947,86	4380016,72
607	4921950,84	4380010,59
608	4921954,68	4380006,85
609	4921959,47	4380001,74
610	4921966,83	4379994,83
611	4921982,79	4379982,34
612	4922098,43	4379909,23
613	4922118,60	4379890,13
614	4922139,56	4379863,38
615	4922172,67	4379817,55
616	4922197,71	4379790,79
617	4922203,95	4379788,74
618	4922212,27	4379778,04
619	4922211,44	4379771,06
620	4922239,73	4379720,59
621	4922242,03	4379686,02
622	4922231,36	4379631,30
623	4922224,52	4379583,21
624	4922213,07	4379514,08
625	4922202,23	4379449,68
626	4922186,93	4379346,45
627	4922181,15	4379313,23
628	4922178,73	4379290,95
629	4922170,79	4379245,83
630	4922148,68	4379111,47
631	4922143,34	4379071,05
632	4922145,76	4379069,41
633	4922143,20	4379052,39

№ точки	№ 503-ПП от 12.10.2022	
	x	y
634	4922139,45	4379049,03
635	4922138,28	4379042,34
636	4922133,77	4379008,99
637	4922138,16	4379003,08
638	4922137,55	4378998,32
639	4922132,80	4378995,45
640	4922130,98	4378987,33
641	4922126,74	4378977,07
642	4922119,15	4378930,41
643	4922112,88	4378886,04
644	4922108,47	4378860,76
645	4922109,73	4378833,22
646	4922113,53	4378817,83
647	4922153,53	4378758,78
648	4922174,97	4378730,10
649	4922226,65	4378662,72
650	4922250,11	4378632,33
651	4922266,42	4378611,04
652	4922278,14	4378595,83
653	4922287,85	4378583,33
654	4922299,87	4378572,03
655	4922314,14	4378553,95
656	4922339,26	4378521,05
657	4922350,22	4378505,49
658	4922356,47	4378492,32
659	4922368,31	4378475,25
660	4922375,40	4378462,31
661	4922386,87	4378439,39
662	4922372,89	4378432,72
663	4922387,98	4378396,61
664	4922383,18	4378392,80
665	4922388,84	4378367,62
666	4922399,24	4378367,94
667	4922407,71	4378338,64
668	4922428,76	4378281,99
669	4922436,69	4378284,32
670	4922446,80	4378263,24
671	4922443,30	4378260,32
672	4922454,91	4378235,20
673	4922465,23	4378207,78
674	4922464,81	4378179,52
675	4922469,04	4378173,57
676	4922480,29	4378155,78
677	4922497,35	4378133,23

№ точки	№ 503-ПП от 12.10.2022	
	x	y
678	4922503,51	4378099,97
679	4922513,56	4378093,67
680	4922534,62	4378075,62
681	4922566,05	4378045,03
682	4922590,86	4378021,03
683	4922595,22	4378022,79
684	4922606,02	4378012,41
685	4922608,13	4378016,82
686	4922611,41	4378023,64
687	4922648,62	4377985,44
688	4922673,52	4377969,50
689	4922714,14	4377954,81
690	4922750,88	4377953,97
691	4922812,40	4377953,94
692	4922813,04	4377947,14
693	4922813,77	4377939,29
694	4922832,37	4377938,04
695	4922850,89	4377936,64
696	4922867,30	4377932,44
697	4922880,92	4377924,95
698	4922889,08	4377914,74
699	4922897,56	4377900,21
700	4922907,07	4377876,88
701	4922919,93	4377882,54
702	4922933,85	4377844,75
703	4922944,60	4377816,40
704	4922966,91	4377759,55
705	4922992,74	4377692,67
706	4922987,11	4377684,83
707	4922986,12	4377683,46
708	4922973,93	4377669,25
709	4922987,00	4377646,54
710	4922995,50	4377626,38
711	4923000,44	4377631,53
712	4923012,33	4377602,52
713	4923015,49	4377594,07
714	4923028,05	4377597,29
715	4923058,11	4377522,39
716	4923071,75	4377484,82
717	4923083,68	4377453,16
718	4923100,84	4377411,03
719	4923101,51	4377409,41
720	4923094,34	4377406,40
721	4923093,62	4377408,33

№ точки	№ 503-ПП от 12.10.2022	
	x	y
722	4923085,59	4377405,33
723	4923090,27	4377393,27
724	4923093,96	4377382,99
725	4923099,97	4377375,32
726	4923103,93	4377365,55
727	4923115,13	4377335,86
728	4923121,25	4377323,84
729	4923128,02	4377308,56
730	4923143,39	4377284,43
731	4923157,50	4377263,22
732	4923182,29	4377234,16
733	4923257,83	4377145,37
734	4923256,68	4377130,19
735	4923289,03	4377093,65
736	4923311,45	4377066,07
737	4923310,04	4377052,19
738	4923318,84	4377043,35
739	4923331,48	4377047,49
740	4923351,80	4377065,80
741	4923374,70	4377036,06
742	4923423,99	4376978,63
743	4923495,05	4376894,92
744	4923506,05	4376882,60
745	4923532,89	4376851,94
746	4923554,02	4376834,76
747	4923577,71	4376824,05
748	4923581,99	4376823,62
749	4923581,98	4376815,83
750	4923577,33	4376816,10
751	4923575,99	4376788,33
752	4923603,64	4376796,41
753	4923603,30	4376799,91
754	4923626,38	4376807,85
755	4923632,77	4376811,55
756	4923694,91	4376822,67
757	4923723,64	4376821,05
758	4923728,39	4376820,03
759	4923732,92	4376818,26
760	4923737,09	4376815,78
761	4923759,34	4376800,02
762	4923764,32	4376796,82
763	4923795,75	4376775,77
764	4923793,96	4376769,85
765	4923895,52	4376699,13

№ точки	№ 503-ПП от 12.10.2022	
	x	y
766	4923971,20	4376648,05
767	4923983,00	4376669,81
768	4924003,12	4376655,84
769	4924017,73	4376645,80
770	4924091,70	4376594,78
771	4924164,98	4376544,10
772	4924156,19	4376528,92
773	4924190,82	4376505,90
774	4924220,46	4376484,84
775	4924268,95	4376451,75
776	4924304,66	4376427,45
777	4924330,43	4376410,22
778	4924377,11	4376379,08
779	4924385,31	4376391,03
780	4924429,16	4376360,71
781	4924449,35	4376346,31
782	4924468,79	4376330,34
783	4924487,00	4376311,87
784	4924497,03	4376300,94
785	4924510,97	4376285,27
786	4924551,82	4376240,67
787	4924593,80	4376196,42
788	4924635,09	4376152,45
789	4924678,43	4376106,58
790	4924715,36	4376062,20
791	4924801,90	4375969,81
792	4924816,67	4375951,85
793	4924821,66	4375944,65
794	4924834,36	4375916,03
795	4924868,61	4375701,43
796	4924846,63	4375698,69
797	4924866,61	4375561,59
798	4924900,69	4375349,58
799	4924910,79	4375304,01
800	4924907,05	4375293,12
801	4924914,78	4375270,19
802	4924929,87	4375248,45
803	4924935,79	4375233,61
804	4924942,27	4375230,03
805	4924947,86	4375234,29
806	4924963,04	4375253,53
807	4924957,83	4375257,65
808	4924964,77	4375266,44
809	4924970,70	4375263,23

№ точки	№ 503-ПП от 12.10.2022	
	x	y
810	4925020,82	4375241,35
811	4925017,20	4375231,39
812	4925066,98	4375205,03
813	4925091,79	4375191,71
814	4925117,22	4375178,40
815	4925197,79	4375135,25
816	4925239,31	4375113,09
817	4925277,71	4375092,30
818	4925314,98	4375073,25
819	4925342,71	4375067,06
820	4925346,45	4375067,96
821	4925357,33	4375069,30
822	4925366,23	4375066,41
823	4925368,09	4375060,10
824	4925396,03	4375045,07
825	4925595,96	4374981,65
826	4925617,43	4374970,99
827	4925659,81	4374943,35
828	4925696,57	4374920,24
829	4925752,92	4374887,08
830	4925782,04	4374866,98
831	4925800,79	4374854,02
832	4925868,39	4374810,63
833	4925897,91	4374786,02
834	4925924,40	4374756,86
835	4925936,92	4374743,08
836	4925969,19	4374707,57
837	4925978,36	4374702,54
838	4925987,41	4374699,58
839	4925995,65	4374690,93
840	4925993,76	4374686,24
841	4925984,73	4374666,99
842	4925994,08	4374649,89
843	4925969,14	4374628,66
844	4925962,36	4374619,02
845	4925991,97	4374592,30
846	4925982,12	4374590,53
847	4925982,81	4374584,68
848	4926001,22	4374587,51
849	4926001,67	4374584,51
850	4926002,80	4374582,06
851	4926015,99	4374563,74
852	4926013,25	4374547,98
853	4926013,95	4374532,22

№ точки	№ 503-ПП от 12.10.2022	
	x	y
854	4925995,35	4374521,38
855	4926013,57	4374481,92
856	4925983,38	4374450,00
857	4926000,43	4374429,33
858	4926004,32	4374433,97
859	4926002,35	4374435,89
860	4926003,23	4374438,50
861	4925994,08	4374449,60
862	4926020,18	4374477,32
863	4926000,51	4374519,76
864	4926018,06	4374529,98
865	4926022,83	4374536,42
866	4926029,05	4374546,69
867	4926034,83	4374558,52
868	4926039,26	4374568,76
869	4926044,14	4374579,50
870	4926046,80	4374585,17
871	4926049,17	4374590,22
872	4926052,07	4374596,15
873	4926050,72	4374599,74
874	4926034,25	4374617,26
875	4926028,86	4374622,73
876	4926033,43	4374626,73
877	4926032,30	4374628,04
878	4926039,20	4374634,28
879	4926042,41	4374634,57
880	4926055,11	4374645,66
881	4926056,33	4374646,27
882	4926061,27	4374649,50
883	4926064,56	4374652,69
884	4926067,73	4374657,20
885	4926082,51	4374708,85
886	4926087,54	4374731,84
887	4926089,07	4374749,40
888	4926102,27	4374789,65
889	4926109,83	4374812,71
890	4926115,01	4374828,52
891	4926103,54	4374839,09
892	4926108,29	4374854,08
893	4926115,67	4374861,76
894	4926128,80	4374858,66
895	4926143,99	4374885,60
896	4926158,42	4374904,50
897	4926171,71	4374915,67

№ точки	№ 503-ПП от 12.10.2022	
	x	y
898	4926187,84	4374925,32
899	4926207,62	4374935,49
900	4926259,71	4374958,08
901	4926270,74	4374971,44
902	4926329,48	4375001,43
903	4926334,83	4374989,49
904	4926336,93	4374990,51
905	4926339,53	4374984,52
906	4926337,44	4374983,64
907	4926341,05	4374975,55
908	4926414,49	4375008,37
909	4926472,10	4375032,71
910	4926469,94	4375038,29
911	4926467,23	4375045,28
912	4926503,42	4375060,64
913	4926521,73	4375068,25
914	4926592,63	4375098,20
915	4926641,97	4375119,44
916	4926785,41	4375180,91
917	4926805,61	4375195,11
918	4926826,72	4375223,26
919	4926839,48	4375260,46
920	4926857,35	4375329,30
921	4926864,40	4375373,59
922	4926849,66	4375393,78
923	4926857,10	4375422,84
924	4926874,05	4375433,67
925	4926878,61	4375451,61
926	4926933,06	4375666,67
927	4926940,90	4375665,01
928	4926942,30	4375671,69
929	4926948,34	4375670,45
930	4926947,02	4375663,71
931	4926961,55	4375660,61
932	4926965,39	4375678,05
933	4926972,88	4375731,71
934	4926978,30	4375759,92
935	4926986,25	4375780,53
936	4926999,59	4375843,75
937	4927001,43	4375852,69
938	4927006,54	4375882,18
939	4927007,27	4375891,68
940	4927011,65	4375911,68
941	4927029,73	4375993,08

№ точки	№ 503-ПП от 12.10.2022	
	x	y
942	4927034,11	4376010,56
943	4927055,08	4376051,52
944	4927090,56	4376076,62
945	4927102,90	4376089,19
946	4927185,09	4376022,31
947	4927194,37	4376013,92
948	4927200,10	4376008,31
949	4927200,81	4376006,73
950	4927218,42	4375989,55
951	4927265,80	4375942,31
952	4927292,86	4375914,76
953	4927305,47	4375901,78
954	4927310,43	4375900,79
955	4927328,89	4375883,09
956	4927333,61	4375889,39
957	4927319,01	4375898,98
958	4927295,05	4375920,82
959	4927277,43	4375940,62
960	4927262,99	4375960,30
961	4927246,37	4375979,59
962	4927241,85	4375984,31
963	4927263,70	4376006,86
964	4927269,14	4376001,46
965	4927511,07	4375771,19
966	4927607,85	4375653,54
967	4927650,23	4375571,07
968	4927680,15	4375444,93
969	4927732,96	4375412,60
970	4927744,68	4375384,46
971	4927780,99	4375241,71
972	4927790,41	4375202,23
973	4927796,97	4375194,17
974	4927805,58	4375185,43
975	4927844,91	4375156,77
976	4927849,88	4375162,96
977	4927854,35	4375170,57
978	4927856,58	4375172,88
979	4927805,36	4375204,16
980	4927792,38	4375258,75
981	4927789,53	4375259,38
982	4927783,27	4375283,09
983	4927785,71	4375284,62
984	4927759,14	4375387,77
985	4927744,08	4375428,13

№ точки	№ 503-ПП от 12.10.2022	
	x	y
986	4927694,98	4375460,59
987	4927683,80	4375471,14
988	4927678,21	4375518,12
989	4927664,48	4375575,99
990	4927624,15	4375664,11
991	4927557,75	4375762,06
992	4927490,13	4375823,93
993	4927482,66	4375822,03
994	4927447,43	4375853,97
995	4927453,23	4375860,66
996	4927424,51	4375886,42
997	4927327,19	4375980,71
998	4927337,24	4375994,15
999	4927300,11	4376026,82
1000	4927309,65	4376046,04
1001	4927303,54	4376055,60
1002	4927286,86	4376040,92
1003	4927276,73	4376030,51
1004	4927270,29	4376036,41
1005	4927252,31	4376018,18
1006	4927260,15	4376010,39
1007	4927239,82	4375989,57
1008	4927232,05	4375997,66
1009	4927225,81	4375991,35
1010	4927197,41	4376020,70
1011	4927099,32	4376101,19
1012	4927043,41	4376061,64
1013	4927015,07	4376020,95
1014	4927011,67	4375999,67
1015	4926986,65	4375855,25
1016	4926984,92	4375846,84
1017	4926971,57	4375783,63
1018	4926970,13	4375776,88
1019	4926968,08	4375767,27
1020	4926963,00	4375737,54
1021	4926955,97	4375707,25
1022	4926950,35	4375680,65
1023	4926949,31	4375675,37
1024	4926943,33	4375676,60
1025	4926944,51	4375682,24
1026	4926923,61	4375688,00
1027	4926921,28	4375677,99
1028	4926864,07	4375455,30
1029	4926860,15	4375439,90

№ точки	№ 503-ПП от 12.10.2022	
	x	y
1030	4926853,29	4375429,77
1031	4926846,87	4375428,27
1032	4926838,36	4375383,76
1033	4926835,06	4375310,20
1034	4926824,96	4375264,23
1035	4926827,89	4375261,17
1036	4926817,77	4375239,00
1037	4926816,95	4375235,87
1038	4926821,68	4375228,98
1039	4926817,58	4375223,39
1040	4926817,43	4375223,15
1041	4926813,01	4375216,44
1042	4926809,12	4375211,87
1043	4926806,31	4375208,05
1044	4926799,08	4375200,85
1045	4926792,64	4375196,77
1046	4926785,38	4375194,35
1047	4926779,91	4375190,91
1048	4926738,48	4375173,63
1049	4926733,03	4375171,14
1050	4926733,47	4375166,65
1051	4926728,60	4375164,53
1052	4926724,88	4375163,21
1053	4926704,19	4375156,97
1054	4926681,40	4375146,89
1055	4926673,52	4375142,76
1056	4926666,86	4375140,46
1057	4926655,08	4375135,25
1058	4926652,62	4375138,42
1059	4926587,81	4375110,25
1060	4926520,04	4375077,92
1061	4926508,61	4375072,95
1062	4926501,10	4375069,68
1063	4926476,69	4375059,06
1064	4926455,04	4375048,53
1065	4926460,73	4375035,21
1066	4926358,77	4374992,61
1067	4926344,15	4374986,47
1068	4926341,44	4374992,71
1069	4926353,26	4374998,48
1070	4926337,96	4375014,80
1071	4926257,24	4374975,81
1072	4926250,89	4374964,96
1073	4926203,34	4374944,33

№ точки	№ 503-ПП от 12.10.2022	
	x	y
1074	4926166,98	4374925,87
1075	4926160,55	4374922,58
1076	4926158,25	4374920,84
1077	4926138,38	4374892,38
1078	4926125,38	4374869,75
1079	4926111,22	4374877,55
1080	4926095,95	4374844,53
1081	4926093,88	4374837,06
1082	4926098,82	4374827,29
1083	4926095,61	4374817,48
1084	4926089,82	4374799,82
1085	4926087,85	4374792,77
1086	4926086,66	4374789,67
1087	4926074,96	4374751,48
1088	4926072,73	4374734,75
1089	4926077,39	4374730,25
1090	4926077,00	4374726,01
1091	4926073,47	4374713,71
1092	4926067,71	4374711,65
1093	4926051,86	4374656,31
1094	4926049,76	4374649,29
1095	4926042,99	4374647,37
1096	4926043,00	4374641,73
1097	4926025,34	4374626,30
1098	4926023,72	4374627,94
1099	4926019,86	4374632,91
1100	4926014,85	4374636,36
1101	4926010,18	4374635,96
1102	4926005,08	4374641,37
1103	4926008,47	4374643,95
1104	4925992,95	4374667,37
1105	4926000,73	4374691,51
1106	4926001,84	4374694,55
1107	4925980,42	4374717,06
1108	4925961,26	4374735,73
1109	4925950,01	4374747,44
1110	4925940,33	4374760,16
1111	4925929,54	4374770,99
1112	4925933,32	4374788,11
1113	4925913,09	4374803,35
1114	4925880,69	4374831,11
1115	4925862,51	4374838,77
1116	4925793,40	4374886,31
1117	4925790,75	4374893,01

№ точки	№ 503-ПП от 12.10.2022	
	x	y
1118	4925770,57	4374903,88
1119	4925753,22	4374917,59
1120	4925742,85	4374911,21
1121	4925709,51	4374930,82
1122	4925671,34	4374954,45
1123	4925662,24	4374960,51
1124	4925624,78	4374984,09
1125	4925601,75	4374995,52
1126	4925436,67	4375054,11
1127	4925421,75	4375058,60
1128	4925380,97	4375073,89
1129	4925346,54	4375084,70
1130	4925341,84	4375082,87
1131	4925334,78	4375084,23
1132	4925330,23	4375081,32
1133	4925322,24	4375084,68
1134	4925312,17	4375089,69
1135	4925288,20	4375102,54
1136	4925283,88	4375104,59
1137	4925154,60	4375178,48
1138	4925075,79	4375226,04
1139	4925071,22	4375220,08
1140	4925053,65	4375230,05
1141	4925057,53	4375237,35
1142	4925018,69	4375258,24
1143	4925014,31	4375252,51
1144	4924973,96	4375274,64
1145	4924978,71	4375287,14
1146	4924971,81	4375291,51
1147	4924956,69	4375270,82
1148	4924961,19	4375268,38
1149	4924954,68	4375260,13
1150	4924951,00	4375263,04
1151	4924945,36	4375255,34
1152	4924940,91	4375258,85
1153	4924927,58	4375278,05
1154	4924930,41	4375289,06
1155	4924925,06	4375310,70
1156	4924915,43	4375352,39
1157	4924881,38	4375564,19
1158	4924863,30	4375681,88
1159	4924885,04	4375690,60
1160	4924881,64	4375710,15
1161	4924874,45	4375710,49

№ точки	№ 503-ПП от 12.10.2022	
	x	y
1162	4924845,29	4375905,43
1163	4924851,34	4375912,56
1164	4924847,20	4375935,23
1165	4924830,23	4375964,62
1166	4924810,87	4375987,39
1167	4924805,52	4375981,17
1168	4924722,32	4376075,44
1169	4924698,58	4376107,35
1170	4924649,67	4376164,39
1171	4924624,51	4376186,78
1172	4924611,73	4376200,35
1173	4924602,07	4376209,42
1174	4924558,42	4376252,15
1175	4924513,18	4376296,16
1176	4924495,19	4376314,46
1177	4924476,87	4376336,97
1178	4924463,86	4376347,42
1179	4924435,51	4376372,62
1180	4924403,71	4376396,37
1181	4924381,48	4376411,36
1182	4924370,41	4376393,69
1183	4924354,99	4376404,39
1184	4924342,68	4376412,96
1185	4924330,29	4376421,66
1186	4924318,05	4376430,09
1187	4924305,83	4376438,53
1188	4924293,39	4376447,18
1189	4924281,14	4376455,84
1190	4924268,86	4376464,45
1191	4924256,54	4376473,01
1192	4924244,23	4376481,58
1193	4924231,93	4376490,16
1194	4924219,57	4376498,66
1195	4924207,19	4376507,13
1196	4924194,82	4376515,85
1197	4924182,51	4376524,18
1198	4924166,72	4376535,02
1199	4924173,22	4376545,11
1200	4924085,10	4376616,58
1201	4924070,01	4376627,65
1202	4924033,98	4376653,65
1203	4924029,59	4376647,78
1204	4924013,69	4376659,07
1205	4924010,74	4376663,69

№ точки	№ 503-ПП от 12.10.2022	
	x	y
1206	4924002,26	4376673,67
1207	4923986,67	4376685,01
1208	4923977,11	4376682,74
1209	4923968,79	4376668,86
1210	4923950,72	4376682,02
1211	4923916,93	4376707,10
1212	4923870,08	4376738,85
1213	4923800,28	4376786,01
1214	4923771,26	4376806,90
1215	4923720,91	4376836,00
1216	4923693,88	4376834,93
1217	4923644,79	4376824,62
1218	4923617,44	4376819,24
1219	4923590,03	4376815,34
1220	4923585,98	4376815,58
1221	4923586,00	4376823,22
1222	4923590,03	4376822,82
1223	4923590,05	4376838,29
1224	4923568,02	4376840,92
1225	4923563,25	4376844,03
1226	4923560,81	4376847,15
1227	4923546,74	4376860,54
1228	4923534,26	4376872,86
1229	4923523,36	4376884,73
1230	4923506,54	4376901,80
1231	4923499,95	4376906,53
1232	4923495,47	4376911,15
1233	4923489,77	4376918,83
1234	4923492,76	4376922,00
1235	4923449,00	4376969,90
1236	4923396,04	4377028,55
1237	4923386,19	4377041,28
1238	4923394,05	4377050,11
1239	4923381,82	4377064,61
1240	4923376,76	4377063,73
1241	4923365,73	4377061,00
1242	4923343,16	4377088,24
1243	4923333,61	4377080,67
1244	4923315,70	4377102,41
1245	4923276,88	4377147,40
1246	4923259,56	4377159,32
1247	4923201,98	4377225,60
1248	4923172,40	4377259,55
1249	4923159,90	4377273,88

№ точки	№ 503-ПП от 12.10.2022	
	x	y
1250	4923143,94	4377294,36
1251	4923137,85	4377303,34
1252	4923130,52	4377316,14
1253	4923128,26	4377320,62
1254	4923120,06	4377340,52
1255	4923112,24	4377360,52
1256	4923096,51	4377400,61
1257	4923095,75	4377402,64
1258	4923103,06	4377405,71
1259	4923103,76	4377404,03
1260	4923121,04	4377412,14
1261	4923117,39	4377415,37
1262	4923113,98	4377419,76
1263	4923101,37	4377451,89
1264	4923096,79	4377462,96
1265	4923091,57	4377476,48
1266	4923084,93	4377489,26
1267	4923072,54	4377517,55
1268	4923065,01	4377532,72
1269	4923051,98	4377573,13
1270	4923056,85	4377579,52
1271	4923051,09	4377592,11
1272	4923044,11	4377607,69
1273	4923033,69	4377617,02
1274	4923014,31	4377613,47
1275	4922994,80	4377665,05
1276	4923000,46	4377670,84
1277	4923006,55	4377677,06
1278	4923003,03	4377684,99
1279	4922997,12	4377700,00
1280	4922972,96	4377764,64
1281	4922960,68	4377793,99
1282	4922955,06	4377810,08
1283	4922961,99	4377812,60
1284	4922956,87	4377825,46
1285	4922945,73	4377849,83
1286	4922930,07	4377882,71
1287	4922924,11	4377897,93
1288	4922907,07	4377893,22
1289	4922899,79	4377909,89
1290	4922891,43	4377923,69
1291	4922883,41	4377932,26
1292	4922875,82	4377937,40
1293	4922866,58	4377941,38

№ точки	№ 503-ПП от 12.10.2022	
	x	y
1294	4922842,58	4377946,82
1295	4922827,81	4377947,19
1296	4922826,66	4377953,79
1297	4922826,73	4377958,66
1298	4922826,81	4377964,17
1299	4922816,79	4377964,42
1300	4922774,25	4377962,73
1301	4922769,96	4377962,97
1302	4922716,51	4377983,25
1303	4922679,41	4377981,36
1304	4922657,99	4377992,51
1305	4922634,68	4378016,44
1306	4922613,60	4378038,98
1307	4922604,70	4378030,72
1308	4922599,66	4378025,93
1309	4922571,96	4378054,27
1310	4922539,67	4378084,90
1311	4922518,43	4378107,32
1312	4922503,33	4378136,86
1313	4922484,28	4378168,11
1314	4922478,53	4378173,81
1315	4922477,11	4378175,75
1316	4922474,50	4378183,23
1317	4922476,29	4378204,38
1318	4922450,13	4378272,46
1319	4922428,98	4378316,55
1320	4922415,27	4378351,13
1321	4922406,18	4378373,44
1322	4922382,55	4378425,77
1323	4922395,82	4378432,32
1324	4922391,38	4378442,74
1325	4922388,18	4378454,15
1326	4922381,64	4378467,66
1327	4922360,91	4378495,87
1328	4922363,17	4378509,09
1329	4922307,78	4378579,86
1330	4922273,86	4378623,08
1331	4922259,02	4378648,32
1332	4922227,80	4378688,77
1333	4922207,85	4378714,43
1334	4922192,24	4378734,33
1335	4922192,77	4378736,05
1336	4922166,36	4378765,02
1337	4922143,69	4378789,59

№ точки	№ 503-ПП от 12.10.2022	
	x	y
1338	4922149,13	4378798,52
1339	4922132,24	4378825,90
1340	4922132,38	4378842,31
1341	4922132,48	4378852,29
1342	4922132,95	4378889,90
1343	4922134,95	4378896,06
1344	4922135,71	4378908,73
1345	4922137,73	4378939,10
1346	4922142,43	4378972,64
1347	4922147,19	4379002,37
1348	4922150,35	4379019,58
1349	4922154,98	4379047,51
1350	4922155,35	4379056,78
1351	4922147,64	4379054,99
1352	4922149,54	4379067,63
1353	4922155,71	4379065,91
1354	4922156,09	4379075,25
1355	4922157,40	4379093,58
1356	4922160,78	4379104,46
1357	4922172,50	4379175,55
1358	4922201,71	4379346,90
1359	4922218,60	4379446,04
1360	4922230,80	4379507,85
1361	4922232,32	4379514,13
1362	4922243,65	4379581,74
1363	4922248,33	4379616,51
1364	4922253,09	4379623,42
1365	4922256,29	4379639,22
1366	4922254,95	4379654,55
1367	4922254,25	4379663,65
1368	4922255,22	4379675,11
1369	4922259,71	4379680,82
1370	4922259,32	4379691,48
1371	4922249,30	4379736,90
1372	4922232,26	4379768,61
1373	4922229,86	4379767,31
1374	4922226,63	4379773,05
1375	4922219,44	4379783,93
1376	4922209,42	4379801,70
1377	4922199,06	4379818,45
1378	4922189,20	4379833,82
1379	4922166,59	4379867,04
1380	4922156,51	4379883,14
1381	4922150,57	4379880,16

№ точки	№ 503-ПП от 12.10.2022	
	x	y
1382	4922113,29	4379918,03
1383	4922048,62	4379956,89
1384	4922017,08	4379975,93
1385	4921995,33	4379989,01
1386	4921985,89	4379995,98
1387	4921977,88	4380004,06
1388	4921964,88	4380019,65
1389	4921957,14	4380041,54
1390	4921953,74	4380076,48
1391	4921948,43	4380080,36
1392	4921947,20	4380107,51
1393	4921943,85	4380126,57
1394	4921943,83	4380129,39
1395	4921934,74	4380169,32
1396	4921935,23	4380177,12
1397	4921920,77	4380186,64
1398	4921907,40	4380189,55
1399	4921889,20	4380213,60
1400	4921885,25	4380218,84
1401	4921883,97	4380217,95
1402	4921867,93	4380238,37
1403	4921790,26	4380337,30
1404	4921783,55	4380345,84
1405	4921782,85	4380347,64
1406	4921791,02	4380353,59
1407	4921797,60	4380346,49
1408	4921813,66	4380362,97
1409	4921822,43	4380363,58
1410	4921831,45	4380364,06
1411	4921840,20	4380364,39
1412	4921852,15	4380376,59
1413	4921856,80	4380431,80
1414	4921865,19	4380441,91
1415	4921915,93	4380447,27
1416	4921977,31	4380448,99
1417	4922016,40	4380453,54
1418	4922034,08	4380454,64
1419	4922057,86	4380482,53
1420	4922057,97	4380513,59
1421	4922040,17	4380552,21
1422	4922025,79	4380585,76
1423	4922009,60	4380622,80
1424	4922020,20	4380628,88
1425	4921960,29	4380778,86

№ точки	№ 503-ПП от 12.10.2022	
	x	y
1426	4921905,47	4380918,45
1427	4921906,36	4380924,35
1428	4921842,73	4381080,35
1429	4921808,50	4381158,13
1430	4921801,19	4381155,83
1431	4921783,75	4381194,25
1432	4921793,19	4381204,76
1433	4921760,04	4381291,54
1434	4921740,03	4381338,95
1435	4921727,51	4381371,10
1436	4921723,30	4381375,33
1437	4921724,32	4381378,22
1438	4921715,61	4381401,35
1439	4921725,03	4381411,45
1440	4921752,35	4381423,91
1441	4921782,02	4381437,96
1442	4921865,50	4381476,04
1443	4921952,09	4381515,89
1444	4921985,33	4381527,49
1445	4922011,22	4381536,74
1446	4922054,84	4381552,24
1447	4922073,40	4381550,81
1448	4922071,99	4381556,19
1449	4922077,02	4381557,09
1450	4922078,60	4381550,36
1451	4922080,24	4381550,21
1452	4922084,28	4381551,61
1453	4922095,45	4381555,49
1454	4922093,20	4381573,40
1455	4922090,74	4381585,69
1456	4922088,70	4381603,47
1457	4922078,88	4381603,84
1458	4922078,29	4381613,25
1459	4922082,38	4381629,03
1460	4922073,95	4381702,08
1461	4922080,28	4381704,45
1462	4922071,22	4381760,14
1463	4922067,22	4381798,37
1464	4922045,75	4381968,57
1465	4922031,45	4382135,19
1466	4922008,11	4382134,98
1467	4922005,64	4382173,51
1468	4921996,03	4382218,23
1469	4921991,94	4382258,46

№ точки	№ 503-ПП от 12.10.2022	
	x	y
1470	4922009,18	4382415,70
1471	4922028,21	4382509,65
1472	4922056,08	4382609,77
1473	4922088,46	4382704,20
1474	4922091,98	4382715,56
1475	4922119,59	4382800,95
1476	4922124,07	4382812,00
1477	4922144,39	4382854,95
1478	4922167,73	4382896,36
1479	4922198,92	4382945,72
1480	4922202,43	4382979,02
1481	4922191,77	4382995,56
1482	4922211,73	4383028,81
1483	4922287,92	4383152,44
1484	4922411,23	4383346,10
1485	4922568,19	4383468,13
1486	4922594,46	4383471,46
1487	4922738,05	4383535,15
1488	4922950,36	4383567,09
1489	4923037,15	4383567,29
1490	4923082,03	4383585,65
1491	4923127,05	4383644,11
1492	4923129,86	4383670,97
1493	4923183,02	4383743,37
1494	4923209,01	4383788,72
1495	4923190,48	4383820,58
1496	4923190,66	4383867,79
1497	4923182,35	4383875,89
1498	4923182,35	4383910,50
1499	4923177,83	4383967,57
1500	4923179,51	4384034,77
1501	4923180,33	4384065,46
1502	4923255,59	4384063,73
1503	4923279,20	4384049,30
1504	4923335,81	4384047,47
1505	4923389,36	4384045,23
1506	4923482,32	4384033,23
1507	4923512,76	4383993,48
1508	4923550,87	4383868,37
1509	4923579,17	4383820,03
1510	4923586,76	4383790,33
1511	4923602,42	4383769,81
1512	4923624,21	4383750,51
1513	4923637,59	4383751,10

№ точки	№ 503-ПП от 12.10.2022	
	x	y
1514	4923661,24	4383775,28
1515	4923650,99	4383786,46
1516	4923654,62	4383797,14
1517	4923657,01	4383798,05
1518	4923663,70	4383796,39
1519	4923669,24	4383792,10
1520	4923670,25	4383785,26
1521	4923700,23	4383789,54
1522	4923763,99	4383826,56
1523	4923827,79	4383857,78
1524	4923858,62	4383866,22
1525	4923981,05	4383833,90
1526	4923977,10	4383818,92
1527	4924005,84	4383790,40
1528	4924180,60	4383756,92
1529	4924208,98	4383621,39
1530	4924232,27	4383594,00
1531	4924254,50	4383578,74
1532	4924264,58	4383584,08
1533	4924286,51	4383568,16
1534	4924305,49	4383552,47
1535	4924324,35	4383528,32
1536	4924345,61	4383500,46
1537	4924359,53	4383481,89
1538	4924384,87	4383439,48
1539	4924366,92	4383424,00
1540	4924354,01	4383410,94
1541	4924327,51	4383394,13
1542	4924294,20	4383378,68
1543	4924263,60	4383360,46
1544	4924240,76	4383350,28
1545	4924226,05	4383342,11
1546	4924177,12	4383316,83
1547	4924151,51	4383297,48
1548	4924136,29	4383290,93
1549	4924098,16	4383273,55
1550	4924112,79	4383242,24
1551	4924116,20	4383191,53
1552	4924115,16	4383153,49
1553	4924115,78	4383125,06
1554	4924119,76	4383110,33
1555	4924120,97	4383077,18
1556	4924121,49	4383049,85
1557	4924126,79	4382972,50

№ точки	№ 503-ПП от 12.10.2022	
	x	y
1558	4924129,00	4382911,22
1559	4924131,26	4382849,35
1560	4924126,88	4382820,86
1561	4924125,02	4382788,52
1562	4924122,29	4382768,20
1563	4924121,67	4382759,98
1564	4924119,68	4382751,30
1565	4924115,62	4382734,76
1566	4924125,73	4382718,55
1567	4924162,85	4382702,25
1568	4924187,79	4382686,31
1569	4924192,17	4382682,70
1570	4924201,16	4382690,90
1571	4924210,15	4382694,78
1572	4924216,96	4382695,95
1573	4924219,02	4382702,32
1574	4924250,28	4382737,60
1575	4924356,02	4382862,41
1576	4924392,62	4382904,38
1577	4924425,70	4382934,86
1578	4924536,65	4383028,09
1579	4924557,63	4383045,73
1580	4924574,36	4383053,18
1581	4924587,95	4383050,04
1582	4924610,42	4383033,92
1583	4924626,55	4383020,34
1584	4924644,77	4383011,39
1585	4924670,43	4382989,73
1586	4924677,84	4382998,46
1587	4924701,62	4382978,72
1588	4924754,14	4382935,77
1589	4924781,38	4382912,38
1590	4924789,79	4382905,79
1591	4924790,56	4382896,93
1592	4924878,65	4382824,85
1593	4924929,49	4382783,38
1594	4925016,49	4382712,39
1595	4925088,97	4382653,25
1596	4925130,81	4382604,56
1597	4925143,39	4382592,77
1598	4925099,32	4382542,36
1599	4925035,71	4382468,61
1600	4925061,05	4382447,60
1601	4925088,04	4382422,27

№ точки	№ 503-ПП от 12.10.2022	
	x	y
1602	4925093,87	4382423,66
1603	4925131,39	4382389,06
1604	4925145,79	4382375,99
1605	4925150,58	4382371,65
1606	4925154,10	4382368,65
1607	4925155,91	4382366,30
1608	4925163,05	4382357,71
1609	4925154,65	4382345,41
1610	4925146,20	4382334,22
1611	4925128,97	4382312,12
1612	4925120,33	4382301,08
1613	4925115,07	4382294,36
1614	4925100,43	4382281,25
1615	4925087,94	4382261,42
1616	4925080,05	4382253,08
1617	4925071,30	4382243,17
1618	4925079,94	4382238,00
1619	4925109,08	4382209,58
1620	4925149,74	4382174,39
1621	4925158,87	4382171,35
1622	4925196,61	4382139,66
1623	4925236,02	4382105,63
1624	4925253,69	4382109,29
1625	4925321,55	4382042,86
1626	4925330,48	4382042,07
1627	4925353,91	4382022,29
1628	4925402,98	4381980,81
1629	4925411,07	4381973,02
1630	4925433,25	4381954,36
1631	4925438,46	4381954,01
1632	4925479,36	4381917,84
1633	4925482,17	4381900,81
1634	4925479,49	4381897,79
1635	4925526,72	4381852,37
1636	4925538,29	4381855,66
1637	4925539,67	4381854,59
1638	4925590,66	4381810,83
1639	4925605,52	4381816,91
1640	4925695,00	4381841,50
1641	4925738,45	4381895,20
1642	4925753,98	4381924,88
1643	4925745,69	4381936,17
1644	4925740,91	4381942,80
1645	4925777,09	4381969,44

№ точки	№ 503-ПП от 12.10.2022	
	x	y
1646	4925784,73	4381959,04
1647	4925789,67	4381962,66
1648	4925789,39	4381970,40
1649	4925805,70	4381984,01
1650	4925795,63	4381997,91
1651	4925793,00	4381995,96
1652	4925791,90	4381997,45
1653	4925780,76	4381987,45
1654	4925776,47	4381984,97
1655	4925769,39	4381979,93
1656	4925774,13	4381973,47
1657	4925737,98	4381946,86
1658	4925732,89	4381953,92
1659	4925705,77	4381934,45
1660	4925670,19	4381896,64
1661	4925656,05	4381864,29
1662	4925615,92	4381842,45
1663	4925612,77	4381839,49
1664	4925608,84	4381838,59
1665	4925604,73	4381836,36
1666	4925597,24	4381833,90
1667	4925547,58	4381875,98
1668	4925539,14	4381883,97
1669	4925534,25	4381882,58
1670	4925487,62	4381927,42
1671	4925404,47	4381996,35
1672	4925358,36	4382032,55
1673	4925300,73	4382083,33
1674	4925266,70	4382113,57
1675	4925264,61	4382110,65
1676	4925262,20	4382112,37
1677	4925264,46	4382115,56
1678	4925258,35	4382120,99
1679	4925167,32	4382174,93
1680	4925119,86	4382219,55
1681	4925089,08	4382245,09
1682	4925177,37	4382353,43
1683	4925160,99	4382378,19
1684	4925125,88	4382423,78
1685	4925078,92	4382467,86
1686	4925072,83	4382472,91
1687	4925099,12	4382510,32
1688	4925114,59	4382528,32
1689	4925128,31	4382545,25

№ точки	№ 503-ПП от 12.10.2022	
	x	y
1690	4925165,36	4382588,44
1691	4925164,96	4382592,14
1692	4925167,64	4382595,36
1693	4925164,89	4382597,57
1694	4925158,20	4382604,01
1695	4925144,07	4382617,32
1696	4925128,80	4382631,43
1697	4925121,46	4382639,04
1698	4925120,28	4382640,04
1699	4925082,95	4382673,16
1700	4925052,48	4382698,96
1701	4925021,09	4382724,72
1702	4924975,81	4382762,36
1703	4924956,90	4382779,39
1704	4924927,82	4382804,50
1705	4924912,44	4382817,35
1706	4924881,39	4382842,90
1707	4924865,82	4382855,97
1708	4924851,22	4382868,69
1709	4924806,00	4382908,57
1710	4924772,90	4382931,87
1711	4924743,26	4382957,34
1712	4924735,40	4382965,24
1713	4924728,38	4382971,14
1714	4924715,10	4382981,58
1715	4924708,72	4382986,45
1716	4924684,57	4383008,58
1717	4924660,16	4383013,35
1718	4924635,18	4383034,07
1719	4924610,53	4383054,52
1720	4924579,74	4383080,07
1721	4924574,23	4383084,65
1722	4924477,77	4383003,23
1723	4924455,81	4382984,31
1724	4924412,57	4382948,01
1725	4924378,97	4382918,21
1726	4924341,63	4382875,42
1727	4924236,50	4382751,29
1728	4924201,88	4382709,35
1729	4924175,62	4382726,13
1730	4924149,97	4382736,03
1731	4924132,12	4382743,49
1732	4924134,95	4382765,41
1733	4924135,63	4382782,16

№ точки	№ 503-ПП от 12.10.2022	
	x	y
1734	4924140,19	4382813,81
1735	4924138,16	4382823,50
1736	4924138,58	4382841,27
1737	4924139,34	4382844,00
1738	4924141,85	4382847,29
1739	4924142,81	4382870,01
1740	4924143,40	4382877,42
1741	4924142,36	4382910,66
1742	4924137,77	4382945,90
1743	4924136,90	4382969,60
1744	4924134,42	4382992,09
1745	4924133,11	4383009,90
1746	4924132,82	4383031,48
1747	4924142,41	4383098,36
1748	4924134,98	4383102,18
1749	4924131,23	4383104,12
1750	4924129,63	4383116,05
1751	4924124,97	4383131,85
1752	4924123,41	4383165,45
1753	4924122,29	4383181,37
1754	4924124,19	4383196,24
1755	4924123,42	4383241,44
1756	4924123,19	4383254,81
1757	4924120,60	4383267,91
1758	4924172,09	4383292,10
1759	4924175,72	4383297,91
1760	4924249,59	4383338,60
1761	4924313,99	4383368,80
1762	4924336,09	4383380,24
1763	4924364,78	4383401,18
1764	4924391,83	4383426,60
1765	4924410,92	4383440,82
1766	4924385,70	4383474,70
1767	4924378,03	4383488,21
1768	4924328,54	4383551,76
1769	4924298,22	4383581,46
1770	4924292,34	4383585,49
1771	4924256,85	4383636,62
1772	4924248,02	4383649,85
1773	4924246,77	4383651,73
1774	4924233,35	4383677,11
1775	4924215,75	4383720,78
1776	4924191,77	4383780,30
1777	4924167,91	4383785,43

№ точки	№ 503-ПП от 12.10.2022	
	x	y
1778	4924086,64	4383802,86
1779	4924019,42	4383817,28
1780	4924007,19	4383827,10
1781	4924014,05	4383853,11
1782	4923858,49	4383894,18
1783	4923820,86	4383883,88
1784	4923818,51	4383879,13
1785	4923762,80	4383868,93
1786	4923754,77	4383865,09
1787	4923746,72	4383860,70
1788	4923733,83	4383853,30
1789	4923738,95	4383843,24
1790	4923691,22	4383815,53
1791	4923667,16	4383811,83
1792	4923661,84	4383808,59
1793	4923648,50	4383801,56
1794	4923640,01	4383798,14
1795	4923611,00	4383797,07
1796	4923604,57	4383827,63
1797	4923593,88	4383850,23
1798	4923586,28	4383857,54
1799	4923582,95	4383861,81
1800	4923580,80	4383865,29
1801	4923578,81	4383869,28
1802	4923576,33	4383874,79
1803	4923573,67	4383882,39
1804	4923573,75	4383901,45
1805	4923569,47	4383937,15
1806	4923572,09	4383938,24
1807	4923577,42	4383940,36
1808	4923580,38	4383940,32
1809	4923592,97	4383936,94
1810	4923598,09	4383941,45
1811	4923597,47	4383943,26
1812	4923600,60	4383944,44
1813	4923606,44	4383958,35
1814	4923602,79	4383960,10
1815	4923596,74	4383945,59
1816	4923593,02	4383941,41
1817	4923585,21	4383942,49
1818	4923581,71	4383943,53
1819	4923579,37	4383944,73
1820	4923568,93	4383941,16
1821	4923566,65	4383957,86

№ точки	№ 503-ПП от 12.10.2022	
	x	y
1822	4923545,56	4383980,19
1823	4923542,71	4383989,16
1824	4923493,79	4384053,12
1825	4923411,69	4384059,97
1826	4923390,40	4384060,16
1827	4923302,99	4384063,65
1828	4923283,52	4384064,40
1829	4923260,01	4384078,84
1830	4923180,84	4384080,39
1831	4923181,54	4384108,11
1832	4923168,71	4384191,06
1833	4923151,56	4384204,61
1834	4923150,36	4384217,74
1835	4923152,32	4384228,31
1836	4923149,58	4384262,94
1837	4923138,53	4384306,61
1838	4923138,77	4384331,91
1	4924098,33	4388715,04

ИП БЕЛЬМАКОВА АННА СЕРГЕЕВНА
ИНН: *343 520 483 145* ОГРНИП: *317 344 300 056 810*, *400001, Волгоград, ул. КИМ 12а - 6*

ДОКУМЕНТАЦИЯ ПО ПЛАНИРОВКЕ ТЕРРИТОРИИ

Проект планировки и проект межевания территории
в районе 6км Балаклавского шоссе, г. Севастополь

11.2023-ПМТ.ОЧ

Том 6

Основная часть проекта межевания территории
Графическая часть

Заказчик: ООО «СЕВАГРОТРАНС»

2026

ИП БЕЛЬМАКОВА АННА СЕРГЕЕВНА
ИНН: *343 520 483 145* ОГРНИП: *317 344 300 056 810*, *400001, Волгоград, ул. КИМ 12а - 6*

ДОКУМЕНТАЦИЯ ПО ПЛАНИРОВКЕ ТЕРРИТОРИИ

Проект планировки и проект межевания территории
в районе 6км Балаклавского шоссе, г. Севастополь

11.2023-ПМТ.ОЧ

Том 6

Основная часть проекта межевания территории
Графическая часть

Российская Федерация, г. Волгоград
Индивидуальный предприниматель
Бельмакова Анна Сергеевна
ИНН 343520483145
ОГРНИП 317344300056810

ИП Бельмакова А.С.

2026

СОДЕРЖАНИЕ

Обозначение	Наименование	Примечание
11.2023-ПМТ.ОЧ	Чертеж межевания территории, М 1:2 000	Лист 1
11.2023-ПМТ.ОЧ	Ведомость земельных участков	Лист 1.1
11.2023-ПМТ.ОЧ	Ведомость земельных участков	Лист 1.2
11.2023-ПМТ.ОЧ	Ведомость земельных участков	Лист 1.3
11.2023-ПМТ.ОЧ	Ведомость земельных участков	Лист 1.4

Документация по планировке территории соответствует документам территориального планирования, правилам землепользования и застройки, требованиям технических регламентов, нормативам градостроительного проектирования, градостроительным регламентам. Документация подготовлена с учетом границ территорий объектов культурного наследия, включенных в единый государственный реестр объектов культурного наследия (памятников истории и культуры) народов Российской Федерации, границ территорий выявленных объектов культурного наследия, границ зон с особыми условиями использования территорий, а также с учетом программ комплексного развития систем коммунальной инфраструктуры поселения, городского округа, программ комплексного развития транспортной инфраструктуры поселения, городского округа, программ комплексного развития социальной инфраструктуры поселения, городского округа.

Главный архитектор проекта Бельмакова А.С. 03 сентября 2026 г.

						11.2023-ПМТ.ОЧ	
Изм.	К.уч.	Лист	№док.	Подпись	Дата		
						Стадия	Лист	Листов
ГАП		Бельмакова			09.26			
Н.контр.		Бельмакова			09.26	ИП Бельмакова А.С.		
						Содержание		

ГРАФИЧЕСКИЕ МАТЕРИАЛЫ

Чертёж межевания территории

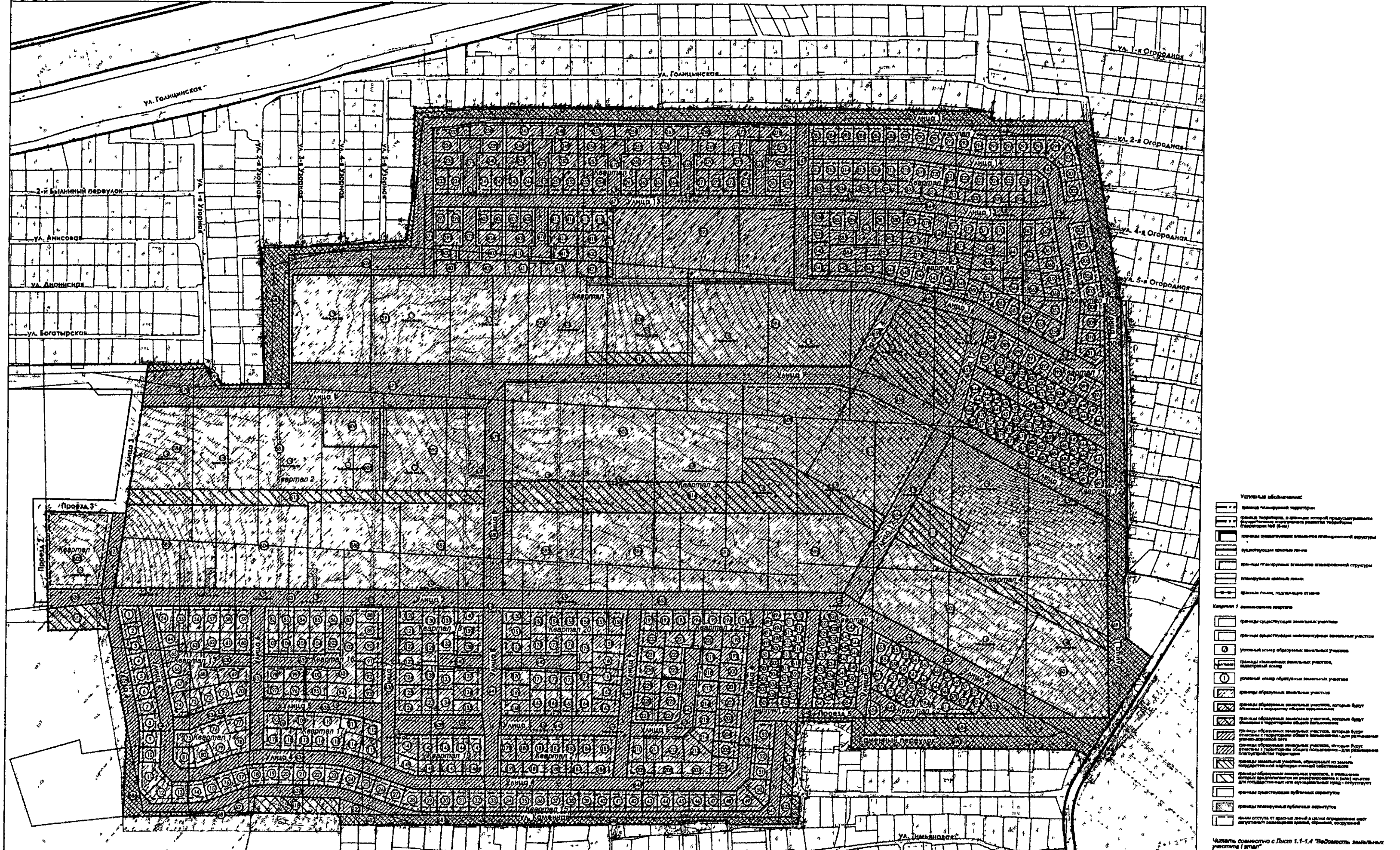

Читать совместно с Лист 1.1-1.4 "Ведомость земельных участков I этап"

						11.2023-ПМТ.ОЧ		
						Проект планировки территории и проект межевания территории в районе 6 км Балаклавского шоссе, г. Севастополь		
Изм.	Кол.	Лист	№док.	Подп.	Дата			
ГАП	Бельмакова					Основная часть проекта межевания территории	стадия	лист	листов
								1	5
Н.контроль	Бельмакова					Чертёж межевания территории. М 1:2 000	ИП Бельмакова А.С.	

Ведомость земельных участков

№ на плане	Кадастровый номер	Наименование земельного участка	Вид разрешенного использования: Существующий	Вид разрешенного использования: Проектный (по ПЗЗ)	Площадь, кв.м	Количество публичных сервитутов, шт.	Способ образования (формирования)
1	-	Образуемый земельный участок	-	Для индивидуального жилищного строительства	913	-	Путем перераспределения ЗУ поз. ЗУ1-ЗУ5
2	-	Образуемый земельный участок	-	Для индивидуального жилищного строительства	495	-	Путем перераспределения ЗУ поз. ЗУ1-ЗУ5
3	-	Образуемый земельный участок	-	Для индивидуального жилищного строительства	495	-	Путем перераспределения ЗУ поз. ЗУ1-ЗУ5
4	-	Образуемый земельный участок	-	Для индивидуального жилищного строительства	495	-	Путем перераспределения ЗУ поз. ЗУ1-ЗУ5
5	-	Образуемый земельный участок	-	Для индивидуального жилищного строительства	499	-	Путем перераспределения ЗУ поз. ЗУ1-ЗУ5
6	-	Образуемый земельный участок	-	Для индивидуального жилищного строительства	495	-	Путем перераспределения ЗУ поз. ЗУ1-ЗУ5
7	-	Образуемый земельный участок	-	Для индивидуального жилищного строительства	497	-	Путем перераспределения ЗУ поз. ЗУ1-ЗУ5
8	-	Образуемый земельный участок	-	Для индивидуального жилищного строительства	494	-	Путем перераспределения ЗУ поз. ЗУ1-ЗУ5
9	-	Образуемый земельный участок	-	Для индивидуального жилищного строительства	495	-	Путем перераспределения ЗУ поз. ЗУ1-ЗУ5
10	-	Образуемый земельный участок	-	Для индивидуального жилищного строительства	495	-	Путем перераспределения ЗУ поз. ЗУ1-ЗУ5
11	-	Образуемый земельный участок	-	Для индивидуального жилищного строительства	599	-	Путем перераспределения ЗУ поз. ЗУ1-ЗУ5
12	-	Образуемый земельный участок	-	Для индивидуального жилищного строительства	497	-	Путем перераспределения ЗУ поз. ЗУ1-ЗУ5
13	-	Образуемый земельный участок	-	Для индивидуального жилищного строительства	499	-	Путем перераспределения ЗУ поз. ЗУ1-ЗУ5
14	-	Образуемый земельный участок	-	Для индивидуального жилищного строительства	977	-	Путем перераспределения ЗУ поз. ЗУ1-ЗУ5
15	-	Образуемый земельный участок	-	Для индивидуального жилищного строительства	499	-	Путем перераспределения ЗУ поз. ЗУ1-ЗУ5
16	-	Образуемый земельный участок	-	Для индивидуального жилищного строительства	494	-	Путем перераспределения ЗУ поз. ЗУ1-ЗУ5
17	-	Образуемый земельный участок	-	Для индивидуального жилищного строительства	499	-	Путем перераспределения ЗУ поз. ЗУ1-ЗУ5
18	-	Образуемый земельный участок	-	Для индивидуального жилищного строительства	499	-	Путем перераспределения ЗУ поз. ЗУ1-ЗУ5
19	-	Образуемый земельный участок	-	Для индивидуального жилищного строительства	499	-	Путем перераспределения ЗУ поз. ЗУ1-ЗУ5
20	-	Образуемый земельный участок	-	Для индивидуального жилищного строительства	499	-	Путем перераспределения ЗУ поз. ЗУ1-ЗУ5
21	-	Образуемый земельный участок	-	Для индивидуального жилищного строительства	499	-	Путем перераспределения ЗУ поз. ЗУ1-ЗУ5
22	-	Образуемый земельный участок	-	Для индивидуального жилищного строительства	494	-	Путем перераспределения ЗУ поз. ЗУ1-ЗУ5
23	-	Образуемый земельный участок	-	Для индивидуального жилищного строительства	344	-	Путем перераспределения ЗУ поз. ЗУ1-ЗУ5
24	-	Образуемый земельный участок	-	Для индивидуального жилищного строительства	479	-	Путем перераспределения ЗУ поз. ЗУ1-ЗУ5
25	-	Образуемый земельный участок	-	Для индивидуального жилищного строительства	499	-	Путем перераспределения ЗУ поз. ЗУ1-ЗУ5
26	-	Образуемый земельный участок	-	Для индивидуального жилищного строительства	494	-	Путем перераспределения ЗУ поз. ЗУ1-ЗУ5
27	-	Образуемый земельный участок	-	Для индивидуального жилищного строительства	499	-	Путем перераспределения ЗУ поз. ЗУ1-ЗУ5
28	-	Образуемый земельный участок	-	Для индивидуального жилищного строительства	541	-	Путем перераспределения ЗУ поз. ЗУ1-ЗУ5
29	-	Образуемый земельный участок	-	Для индивидуального жилищного строительства	499	-	Путем перераспределения ЗУ поз. ЗУ1-ЗУ5
30	-	Образуемый земельный участок	-	Для индивидуального жилищного строительства	479	-	Путем перераспределения ЗУ поз. ЗУ1-ЗУ5
31	-	Образуемый земельный участок	-	Для индивидуального жилищного строительства	479	-	Путем перераспределения ЗУ поз. ЗУ1-ЗУ5
32	-	Образуемый земельный участок	-	Для индивидуального жилищного строительства	472	-	Путем перераспределения ЗУ поз. ЗУ1-ЗУ5
33	-	Образуемый земельный участок	-	Для индивидуального жилищного строительства	499	-	Путем перераспределения ЗУ поз. ЗУ1-ЗУ5
34	-	Образуемый земельный участок	-	Для индивидуального жилищного строительства	499	-	Путем перераспределения ЗУ поз. ЗУ1-ЗУ5

Ведомость земельных участков

№ на плане	Кадастровый номер	Наименование земельного участка	Вид разрешенного использования: Существующий	Вид разрешенного использования: Проектный (по ПЗЗ)	Площадь, кв.м	Количество публичных сервитутов, шт.	Способ образования (формирования)
35	-	Образуемый земельный участок	-	Для индивидуального жилищного строительства	481	-	Путем перераспределения ЗУ поз. ЗУ1-ЗУ5
36	-	Образуемый земельный участок	-	Для индивидуального жилищного строительства	492	-	Путем перераспределения ЗУ поз. ЗУ1-ЗУ5
37	-	Образуемый земельный участок	-	Для индивидуального жилищного строительства	499	-	Путем перераспределения ЗУ поз. ЗУ1-ЗУ5
38	-	Образуемый земельный участок	-	Для индивидуального жилищного строительства	491	-	Путем перераспределения ЗУ поз. ЗУ1-ЗУ5
39	-	Образуемый земельный участок	-	Для индивидуального жилищного строительства	497	-	Путем перераспределения ЗУ поз. ЗУ1-ЗУ5
40	-	Образуемый земельный участок	-	Для индивидуального жилищного строительства	643	-	Путем перераспределения ЗУ поз. ЗУ1-ЗУ5
41	-	Образуемый земельный участок	-	Для индивидуального жилищного строительства	499	-	Путем перераспределения ЗУ поз. ЗУ1-ЗУ5
42	-	Образуемый земельный участок	-	Для индивидуального жилищного строительства	497	-	Путем перераспределения ЗУ поз. ЗУ1-ЗУ5
43	-	Образуемый земельный участок	-	Для индивидуального жилищного строительства	499	-	Путем перераспределения ЗУ поз. ЗУ1-ЗУ5
44	-	Образуемый земельный участок	-	Для индивидуального жилищного строительства	499	-	Путем перераспределения ЗУ поз. ЗУ1-ЗУ5
45	-	Образуемый земельный участок	-	Для индивидуального жилищного строительства	423	-	Путем перераспределения ЗУ поз. ЗУ1-ЗУ5
46	-	Образуемый земельный участок	-	Для индивидуального жилищного строительства	476	-	Путем перераспределения ЗУ поз. ЗУ1-ЗУ5
47	-	Образуемый земельный участок	-	Для индивидуального жилищного строительства	426	-	Путем перераспределения ЗУ поз. ЗУ1-ЗУ5
48	-	Образуемый земельный участок	-	Для индивидуального жилищного строительства	492	-	Путем перераспределения ЗУ поз. ЗУ1-ЗУ5
49	-	Образуемый земельный участок	-	Для индивидуального жилищного строительства	522	-	Путем перераспределения ЗУ поз. ЗУ1-ЗУ5
50	-	Образуемый земельный участок	-	Для индивидуального жилищного строительства	492	-	Путем перераспределения ЗУ поз. ЗУ1-ЗУ5
51	-	Образуемый земельный участок	-	Для индивидуального жилищного строительства	490	-	Путем перераспределения ЗУ поз. ЗУ1-ЗУ5
52	-	Образуемый земельный участок	-	Для индивидуального жилищного строительства	504	-	Путем перераспределения ЗУ поз. ЗУ1-ЗУ5
53	-	Образуемый земельный участок	-	Для индивидуального жилищного строительства	499	-	Путем перераспределения ЗУ поз. ЗУ1-ЗУ5
54	-	Образуемый земельный участок	-	Для индивидуального жилищного строительства	540	5	Путем перераспределения ЗУ поз. ЗУ1-ЗУ5
55	-	Образуемый земельный участок	-	Для индивидуального жилищного строительства	540	-	Путем перераспределения ЗУ поз. ЗУ1-ЗУ5
56	-	Образуемый земельный участок	-	Для индивидуального жилищного строительства	540	-	Путем перераспределения ЗУ поз. ЗУ1-ЗУ5
57	-	Образуемый земельный участок	-	Для индивидуального жилищного строительства	540	-	Путем перераспределения ЗУ поз. ЗУ1-ЗУ5
58	-	Образуемый земельный участок	-	Для индивидуального жилищного строительства	540	-	Путем перераспределения ЗУ поз. ЗУ1-ЗУ5
59	-	Образуемый земельный участок	-	Для индивидуального жилищного строительства	540	-	Путем перераспределения ЗУ поз. ЗУ1-ЗУ5
60	-	Образуемый земельный участок	-	Для индивидуального жилищного строительства	540	-	Путем перераспределения ЗУ поз. ЗУ1-ЗУ5
61	-	Образуемый земельный участок	-	Для индивидуального жилищного строительства	490	-	Путем перераспределения ЗУ поз. ЗУ1-ЗУ5
62	-	Образуемый земельный участок	-	Для индивидуального жилищного строительства	423	-	Путем перераспределения ЗУ поз. ЗУ1-ЗУ5
63	-	Образуемый земельный участок	-	Для индивидуального жилищного строительства	494	-	Путем перераспределения ЗУ поз. ЗУ1-ЗУ5
64	-	Образуемый земельный участок	-	Для индивидуального жилищного строительства	540	-	Путем перераспределения ЗУ поз. ЗУ1-ЗУ5
65	-	Образуемый земельный участок	-	Для индивидуального жилищного строительства	539	-	Путем перераспределения ЗУ поз. ЗУ1-ЗУ5

Ведомость земельных участков

№ на плане	Кадастровый номер	Наименование земельного участка	Вид разрешенного использования: Существующий	Вид разрешенного использования: Проектный (по ПЗЗ)	Площадь, кв.м	Количество публичных сервитутов, шт.	Способ образования (формирования)
66	-	Образуемый земельный участок	-	Для индивидуального жилищного строительства	497	-	Путем перераспределения ЗУ поз. ЗУ1-ЗУ5
70	-	Образуемый земельный участок	-	Для индивидуального жилищного строительства	472	-	Путем перераспределения ЗУ поз. ЗУ1-ЗУ5
71	-	Образуемый земельный участок	-	Для индивидуального жилищного строительства	439	-	Путем перераспределения ЗУ поз. ЗУ1-ЗУ5
72	-	Образуемый земельный участок	-	Для индивидуального жилищного строительства	499	-	Путем перераспределения ЗУ поз. ЗУ1-ЗУ5
73	-	Образуемый земельный участок	-	Для индивидуального жилищного строительства	559	-	Путем перераспределения ЗУ поз. ЗУ1-ЗУ5
74	-	Образуемый земельный участок	-	Для индивидуального жилищного строительства	499	-	Путем перераспределения ЗУ поз. ЗУ1-ЗУ5
75	-	Образуемый земельный участок	-	Для индивидуального жилищного строительства	499	-	Путем перераспределения ЗУ поз. ЗУ1-ЗУ5
76	-	Образуемый земельный участок	-	Для индивидуального жилищного строительства	591	-	Путем перераспределения ЗУ поз. ЗУ1-ЗУ5
77	-	Образуемый земельный участок	-	Для индивидуального жилищного строительства	541	-	Путем перераспределения ЗУ поз. ЗУ1-ЗУ5
78	-	Образуемый земельный участок	-	Для индивидуального жилищного строительства	499	-	Путем перераспределения ЗУ поз. ЗУ1-ЗУ5
79	-	Образуемый земельный участок	-	Для индивидуального жилищного строительства	399	-	Путем перераспределения ЗУ поз. ЗУ1-ЗУ5
80	-	Образуемый земельный участок	-	Для индивидуального жилищного строительства	591	-	Путем перераспределения ЗУ поз. ЗУ1-ЗУ5
81	-	Образуемый земельный участок	-	Для индивидуального жилищного строительства	975	-	Путем перераспределения ЗУ поз. ЗУ1-ЗУ5
82	-	Образуемый земельный участок	-	Для индивидуального жилищного строительства	992	-	Путем перераспределения ЗУ поз. ЗУ1-ЗУ5
83	-	Образуемый земельный участок	-	Для индивидуального жилищного строительства	549	-	Путем перераспределения ЗУ поз. ЗУ1-ЗУ5
84	-	Образуемый земельный участок	-	Для индивидуального жилищного строительства	549	-	Путем перераспределения ЗУ поз. ЗУ1-ЗУ5
85	-	Образуемый земельный участок	-	Для индивидуального жилищного строительства	549	-	Путем перераспределения ЗУ поз. ЗУ1-ЗУ5
86	-	Образуемый земельный участок	-	Для индивидуального жилищного строительства	549	-	Путем перераспределения ЗУ поз. ЗУ1-ЗУ5
87	-	Образуемый земельный участок	-	Для индивидуального жилищного строительства	549	-	Путем перераспределения ЗУ поз. ЗУ1-ЗУ5
88	-	Образуемый земельный участок	-	Для индивидуального жилищного строительства	549	-	Путем перераспределения ЗУ поз. ЗУ1-ЗУ5
89	-	Образуемый земельный участок	-	Для индивидуального жилищного строительства	549	-	Путем перераспределения ЗУ поз. ЗУ1-ЗУ5
90	-	Образуемый земельный участок	-	Для индивидуального жилищного строительства	549	-	Путем перераспределения ЗУ поз. ЗУ1-ЗУ5
91	-	Образуемый земельный участок	-	Для индивидуального жилищного строительства	549	-	Путем перераспределения ЗУ поз. ЗУ1-ЗУ5
92	-	Образуемый земельный участок	-	Для индивидуального жилищного строительства	549	-	Путем перераспределения ЗУ поз. ЗУ1-ЗУ5
93	-	Образуемый земельный участок	-	Для индивидуального жилищного строительства	549	-	Путем перераспределения ЗУ поз. ЗУ1-ЗУ5
94	-	Образуемый земельный участок	-	Для индивидуального жилищного строительства	549	-	Путем перераспределения ЗУ поз. ЗУ1-ЗУ5
95	-	Образуемый земельный участок	-	Для индивидуального жилищного строительства	497	-	Путем перераспределения ЗУ поз. ЗУ1-ЗУ5
96	-	Образуемый земельный участок	-	Для индивидуального жилищного строительства	493	-	Путем перераспределения ЗУ поз. ЗУ1-ЗУ5
97	-	Образуемый земельный участок	-	Для индивидуального жилищного строительства	499	-	Путем перераспределения ЗУ поз. ЗУ1-ЗУ5
98	-	Образуемый земельный участок	-	Для индивидуального жилищного строительства	493	-	Путем перераспределения ЗУ поз. ЗУ1-ЗУ5
99	-	Образуемый земельный участок	-	Для индивидуального жилищного строительства	445	-	Путем перераспределения ЗУ поз. ЗУ1-ЗУ5
100	-	Образуемый земельный участок	-	Для индивидуального жилищного строительства	499	-	Путем перераспределения ЗУ поз. ЗУ1-ЗУ5
101	-	Образуемый земельный участок	-	Для индивидуального жилищного строительства	738	-	Путем перераспределения ЗУ поз. ЗУ1-ЗУ5
102	-	Образуемый земельный участок	-	Для индивидуального жилищного строительства	595	-	Путем перераспределения ЗУ поз. ЗУ1-ЗУ5

Ведомость земельных участков

№ на плане	Кадастровый номер	Наименование земельного участка	Вид разрешенного использования: Существующий	Вид разрешенного использования: Проектный (по ПЗЗ)	Площадь, кв.м	Количество публичных сервитутов, шт.	Способ образования (формирования)
103	-	Образуемый земельный участок	-	Для индивидуального жилищного строительства	423	-	Путем перераспределения ЗУ поз. ЗУ1-ЗУ5
104	-	Образуемый земельный участок	-	Для индивидуального жилищного строительства	493	-	Путем перераспределения ЗУ поз. ЗУ1-ЗУ5
105	-	Образуемый земельный участок	-	Для индивидуального жилищного строительства	499	-	Путем перераспределения ЗУ поз. ЗУ1-ЗУ5
106	-	Образуемый земельный участок	-	Для индивидуального жилищного строительства	499	-	Путем перераспределения ЗУ поз. ЗУ1-ЗУ5
107	-	Образуемый земельный участок	-	Для индивидуального жилищного строительства	541	-	Путем перераспределения ЗУ поз. ЗУ1-ЗУ5
108	-	Образуемый земельный участок	-	Для индивидуального жилищного строительства	499	-	Путем перераспределения ЗУ поз. ЗУ1-ЗУ5
111	-	Образуемый земельный участок	-	Для индивидуального жилищного строительства	499	-	Путем перераспределения ЗУ поз. ЗУ1-ЗУ5
112	-	Образуемый земельный участок	-	Для индивидуального жилищного строительства	499	-	Путем перераспределения ЗУ поз. ЗУ1-ЗУ5
113	-	Образуемый земельный участок	-	Для индивидуального жилищного строительства	499	-	Путем перераспределения ЗУ поз. ЗУ1-ЗУ5
114	-	Образуемый земельный участок	-	Для индивидуального жилищного строительства	499	-	Путем перераспределения ЗУ поз. ЗУ1-ЗУ5
115	-	Образуемый земельный участок	-	Для индивидуального жилищного строительства	499	-	Путем перераспределения ЗУ поз. ЗУ1-ЗУ5
116	-	Образуемый земельный участок	-	Для индивидуального жилищного строительства	499	-	Путем перераспределения ЗУ поз. ЗУ1-ЗУ5
117	-	Образуемый земельный участок	-	Для индивидуального жилищного строительства	499	-	Путем перераспределения ЗУ поз. ЗУ1-ЗУ5
118	-	Образуемый земельный участок	-	Для индивидуального жилищного строительства	499	-	Путем перераспределения ЗУ поз. ЗУ1-ЗУ5
119	-	Образуемый земельный участок	-	Для индивидуального жилищного строительства	499	-	Путем перераспределения ЗУ поз. ЗУ1-ЗУ5
120	-	Образуемый земельный участок	-	Для индивидуального жилищного строительства	499	-	Путем перераспределения ЗУ поз. ЗУ1-ЗУ5
121	-	Образуемый земельный участок	-	Для индивидуального жилищного строительства	499	-	Путем перераспределения ЗУ поз. ЗУ1-ЗУ5
122	-	Образуемый земельный участок	-	Для индивидуального жилищного строительства	499	-	Путем перераспределения ЗУ поз. ЗУ1-ЗУ5
123	-	Образуемый земельный участок	-	Для индивидуального жилищного строительства	499	-	Путем перераспределения ЗУ поз. ЗУ1-ЗУ5
124	-	Образуемый земельный участок	-	Для индивидуального жилищного строительства	499	-	Путем перераспределения ЗУ поз. ЗУ1-ЗУ5
125	-	Образуемый земельный участок	-	Для индивидуального жилищного строительства	499	-	Путем перераспределения ЗУ поз. ЗУ1-ЗУ5
126	-	Образуемый земельный участок	-	Для индивидуального жилищного строительства	499	-	Путем перераспределения ЗУ поз. ЗУ1-ЗУ5
127	-	Образуемый земельный участок	-	Для индивидуального жилищного строительства	499	-	Путем перераспределения ЗУ поз. ЗУ1-ЗУ5
128	-	Образуемый земельный участок	-	Для индивидуального жилищного строительства	499	-	Путем перераспределения ЗУ поз. ЗУ1-ЗУ5
129	-	Образуемый земельный участок	-	Для индивидуального жилищного строительства	499	-	Путем перераспределения ЗУ поз. ЗУ1-ЗУ5
130	-	Образуемый земельный участок	-	Для индивидуального жилищного строительства	499	-	Путем перераспределения ЗУ поз. ЗУ1-ЗУ5
131	-	Образуемый земельный участок	-	Для индивидуального жилищного строительства	499	-	Путем перераспределения ЗУ поз. ЗУ1-ЗУ5
132	-	Образуемый земельный участок	-	Для индивидуального жилищного строительства	499	-	Путем перераспределения ЗУ поз. ЗУ1-ЗУ5
133	-	Образуемый земельный участок	-	Для индивидуального жилищного строительства	499	-	Путем перераспределения ЗУ поз. ЗУ1-ЗУ5
134	-	Образуемый земельный участок	-	Для индивидуального жилищного строительства	499	-	Путем перераспределения ЗУ поз. ЗУ1-ЗУ5
135	-	Образуемый земельный участок	-	Для индивидуального жилищного строительства	499	-	Путем перераспределения ЗУ поз. ЗУ1-ЗУ5
136	-	Образуемый земельный участок	-	Для индивидуального жилищного строительства	499	-	Путем перераспределения ЗУ поз. ЗУ1-ЗУ5

Ведомость земельных участков

№ на плане	Кадастровый номер	Наименование земельного участка	Вид разрешенного использования: Существующий	Вид разрешенного использования: Проектный (по ПЗЗ)	Площадь, кв.м	Количество публичных сервитутов, шт.	Способ образования (формирования)
137	-	Образуемый земельный участок	-	Для индивидуального жилищного строительства	416	-	Путем перераспределения ЗУ поз. ЗУ1-ЗУ5
138	-	Образуемый земельный участок	-	Для индивидуального жилищного строительства	595	-	Путем перераспределения ЗУ поз. ЗУ1-ЗУ5
139	-	Образуемый земельный участок	-	Для индивидуального жилищного строительства	595	-	Путем перераспределения ЗУ поз. ЗУ1-ЗУ5
140	-	Образуемый земельный участок	-	Для индивидуального жилищного строительства	595	-	Путем перераспределения ЗУ поз. ЗУ1-ЗУ5
141	-	Образуемый земельный участок	-	Для индивидуального жилищного строительства	595	-	Путем перераспределения ЗУ поз. ЗУ1-ЗУ5
142	-	Образуемый земельный участок	-	Для индивидуального жилищного строительства	595	-	Путем перераспределения ЗУ поз. ЗУ1-ЗУ5
143	-	Образуемый земельный участок	-	Для индивидуального жилищного строительства	595	-	Путем перераспределения ЗУ поз. ЗУ1-ЗУ5
144	-	Образуемый земельный участок	-	Для индивидуального жилищного строительства	595	-	Путем перераспределения ЗУ поз. ЗУ1-ЗУ5
145	-	Образуемый земельный участок	-	Для индивидуального жилищного строительства	595	-	Путем перераспределения ЗУ поз. ЗУ1-ЗУ5
146	-	Образуемый земельный участок	-	Для индивидуального жилищного строительства	595	-	Путем перераспределения ЗУ поз. ЗУ1-ЗУ5
147	-	Образуемый земельный участок	-	Для индивидуального жилищного строительства	595	-	Путем перераспределения ЗУ поз. ЗУ1-ЗУ5
148	-	Образуемый земельный участок	-	Для индивидуального жилищного строительства	595	-	Путем перераспределения ЗУ поз. ЗУ1-ЗУ5
149	-	Образуемый земельный участок	-	Для индивидуального жилищного строительства	595	-	Путем перераспределения ЗУ поз. ЗУ1-ЗУ5
150	-	Образуемый земельный участок	-	Для индивидуального жилищного строительства	595	-	Путем перераспределения ЗУ поз. ЗУ1-ЗУ5
151	-	Образуемый земельный участок	-	Для индивидуального жилищного строительства	595	-	Путем перераспределения ЗУ поз. ЗУ1-ЗУ5
152	-	Образуемый земельный участок	-	Для индивидуального жилищного строительства	595	-	Путем перераспределения ЗУ поз. ЗУ1-ЗУ5
153	-	Образуемый земельный участок	-	Для индивидуального жилищного строительства	595	-	Путем перераспределения ЗУ поз. ЗУ1-ЗУ5
154	-	Образуемый земельный участок	-	Для индивидуального жилищного строительства	595	-	Путем перераспределения ЗУ поз. ЗУ1-ЗУ5
155	-	Образуемый земельный участок	-	Для индивидуального жилищного строительства	595	-	Путем перераспределения ЗУ поз. ЗУ1-ЗУ5
156	-	Образуемый земельный участок	-	Для индивидуального жилищного строительства	595	-	Путем перераспределения ЗУ поз. ЗУ1-ЗУ5
157	-	Образуемый земельный участок	-	Для индивидуального жилищного строительства	595	-	Путем перераспределения ЗУ поз. ЗУ1-ЗУ5
158	-	Образуемый земельный участок	-	Для индивидуального жилищного строительства	595	-	Путем перераспределения ЗУ поз. ЗУ1-ЗУ5
159	-	Образуемый земельный участок	-	Для индивидуального жилищного строительства	595	-	Путем перераспределения ЗУ поз. ЗУ1-ЗУ5
160	-	Образуемый земельный участок	-	Для индивидуального жилищного строительства	595	-	Путем перераспределения ЗУ поз. ЗУ1-ЗУ5
161	-	Образуемый земельный участок	-	Для индивидуального жилищного строительства	595	-	Путем перераспределения ЗУ поз. ЗУ1-ЗУ5
162	-	Образуемый земельный участок	-	Для индивидуального жилищного строительства	577	-	Путем перераспределения ЗУ поз. ЗУ1-ЗУ5
163	-	Образуемый земельный участок	-	Для индивидуального жилищного строительства	595	-	Путем перераспределения ЗУ поз. ЗУ1-ЗУ5
164	-	Образуемый земельный участок	-	Для индивидуального жилищного строительства	595	-	Путем перераспределения ЗУ поз. ЗУ1-ЗУ5
165	-	Образуемый земельный участок	-	Для индивидуального жилищного строительства	595	-	Путем перераспределения ЗУ поз. ЗУ1-ЗУ5
166	-	Образуемый земельный участок	-	Для индивидуального жилищного строительства	595	-	Путем перераспределения ЗУ поз. ЗУ1-ЗУ5
167	-	Образуемый земельный участок	-	Для индивидуального жилищного строительства	595	-	Путем перераспределения ЗУ поз. ЗУ1-ЗУ5
168	-	Образуемый земельный участок	-	Для индивидуального жилищного строительства	595	-	Путем перераспределения ЗУ поз. ЗУ1-ЗУ5
169	-	Образуемый земельный участок	-	Для индивидуального жилищного строительства	595	-	Путем перераспределения ЗУ поз. ЗУ1-ЗУ5
170	-	Образуемый земельный участок	-	Для индивидуального жилищного строительства	595	-	Путем перераспределения ЗУ поз. ЗУ1-ЗУ5
171	-	Образуемый земельный участок	-	Для индивидуального жилищного строительства	595	-	Путем перераспределения ЗУ поз. ЗУ1-ЗУ5
172	-	Образуемый земельный участок	-	Для индивидуального жилищного строительства	595	-	Путем перераспределения ЗУ поз. ЗУ1-ЗУ5
173	-	Образуемый земельный участок	-	Для индивидуального жилищного строительства	595	-	Путем перераспределения ЗУ поз. ЗУ1-ЗУ5
174	-	Образуемый земельный участок	-	Для индивидуального жилищного строительства	595	-	Путем перераспределения ЗУ поз. ЗУ1-ЗУ5
175	-	Образуемый земельный участок	-	Для индивидуального жилищного строительства	595	-	Путем перераспределения ЗУ поз. ЗУ1-ЗУ5
176	-	Образуемый земельный участок	-	Для индивидуального жилищного строительства	595	-	Путем перераспределения ЗУ поз. ЗУ1-ЗУ5
177	-	Образуемый земельный участок	-	Для индивидуального жилищного строительства	595	-	Путем перераспределения ЗУ поз. ЗУ1-ЗУ5
178	-	Образуемый земельный участок	-	Для индивидуального жилищного строительства	595	-	Путем перераспределения ЗУ поз. ЗУ1-ЗУ5
179	-	Образуемый земельный участок	-	Для индивидуального жилищного строительства	595	-	Путем перераспределения ЗУ поз. ЗУ1-ЗУ5
180	-	Образуемый земельный участок	-	Для индивидуального жилищного строительства	595	-	Путем перераспределения ЗУ поз. ЗУ1-ЗУ5
181	-	Образуемый земельный участок	-	Для индивидуального жилищного строительства	595	-	Путем перераспределения ЗУ поз. ЗУ1-ЗУ5
182	-	Образуемый земельный участок	-	Для индивидуального жилищного строительства	595	-	Путем перераспределения ЗУ поз. ЗУ1-ЗУ5
183	-	Образуемый земельный участок	-	Для индивидуального жилищного строительства	595	-	Путем перераспределения ЗУ поз. ЗУ1-ЗУ5
184	-	Образуемый земельный участок	-	Для индивидуального жилищного строительства	595	-	Путем перераспределения ЗУ поз. ЗУ1-ЗУ5
185	-	Образуемый земельный участок	-	Для индивидуального жилищного строительства	595	-	Путем перераспределения ЗУ поз. ЗУ1-ЗУ5
186	-	Образуемый земельный участок	-	Для индивидуального жилищного строительства	595	-	Путем перераспределения ЗУ поз. ЗУ1-ЗУ5
187	-	Образуемый земельный участок	-	Для индивидуального жилищного строительства	595	-	Путем перераспределения ЗУ поз. ЗУ1-ЗУ5
188	-	Образуемый земельный участок	-	Для индивидуального жилищного строительства	595	-	Путем перераспределения ЗУ поз. ЗУ1-ЗУ5
189	-	Образуемый земельный участок	-	Для индивидуального жилищного строительства	595	-	Путем перераспределения ЗУ поз. ЗУ1-ЗУ5
190	-	Образуемый земельный участок	-	Для индивидуального жилищного строительства	595	-	Путем перераспределения ЗУ поз. ЗУ1-ЗУ5
191	-	Образуемый земельный участок	-	Для индивидуального жилищного строительства	595	-	Путем перераспределения ЗУ поз. ЗУ1-ЗУ5
192	-	Образуемый земельный участок	-	Для индивидуального жилищного строительства	595	-	Путем перераспределения ЗУ поз. ЗУ1-ЗУ5
193	-	Образуемый земельный участок	-	Для индивидуального жилищного строительства	595	-	Путем перераспределения ЗУ поз. ЗУ1-ЗУ5
194	-	Образуемый земельный участок	-	Для индивидуального жилищного строительства	595	-	Путем перераспределения ЗУ поз. ЗУ1-ЗУ5
195	-	Образуемый земельный участок	-	Для индивидуального жилищного строительства	595	-	Путем перераспределения ЗУ поз. ЗУ1-ЗУ5
196	-	Образуемый земельный участок	-	Для индивидуального жилищного строительства	595	-	Путем перераспределения ЗУ поз. ЗУ1-ЗУ5
197	-	Образуемый земельный участок	-	Для индивидуального жилищного строительства	595	-	Путем перераспределения ЗУ поз. ЗУ1-ЗУ5
198	-	Образуемый земельный участок	-	Для индивидуального жилищного строительства	595	-	Путем перераспределения ЗУ поз. ЗУ1-ЗУ5
199	-	Образуемый земельный участок	-	Для индивидуального жилищного строительства	940	-	Путем перераспределения ЗУ поз. ЗУ1-ЗУ5

				11.2023-ПМТ.ОЧ		
Изм.	Кол.	Лист	№ докум.	Подпись	Дата	
ГАП						Проект планировки территории и проект межевания территории в районе 6 км Балаклавского шоссе, г. Севастополь.
Н.контроль						Основная часть проекта межевания территории
						Ведомость земельных участков

СТАДИЯ	ЛИСТ	ЛИСТОВ
	1.1	1

ИП Бальзамова А.С.

Ведомость земельных участков

№ на плане	Кадастровый номер	Наименование земельного участка	Вид разрешенного использования		Площадь, кв.м	Наличие публичных сервитутов, иных обременений	Способ образования земельного участка
			Основной	Условно-разрешенный	Проектный (по ППТ)		
389	-	Образуемый земельный участок	-	-	Для индивидуального жилищного строительства	656	-	Проект межевания территории ЗУ лист 1/1-1/20
390	-	Образуемый земельный участок	-	-	Для индивидуального жилищного строительства	695	-	Проект межевания территории ЗУ лист 1/1-1/20
391	-	Образуемый земельный участок	-	-	Для индивидуального жилищного строительства	732	-	Проект межевания территории ЗУ лист 1/1-1/20
392	-	Образуемый земельный участок	-	-	Для индивидуального жилищного строительства	747	-	Проект межевания территории ЗУ лист 1/1-1/20
393	-	Образуемый земельный участок	-	-	Для индивидуального жилищного строительства	910	-	Проект межевания территории ЗУ лист 1/1-1/20
394	-	Образуемый земельный участок	-	-	Для индивидуального жилищного строительства	912	-	Проект межевания территории ЗУ лист 1/1-1/20
395	-	Образуемый земельный участок	-	-	Для индивидуального жилищного строительства	454	-	Проект межевания территории ЗУ лист 1/1-1/20
396	-	Образуемый земельный участок	-	-	Для индивидуального жилищного строительства	454	-	Проект межевания территории ЗУ лист 1/1-1/20
397	-	Образуемый земельный участок	-	-	Для индивидуального жилищного строительства	454	-	Проект межевания территории ЗУ лист 1/1-1/20
398	-	Образуемый земельный участок	-	-	Для индивидуального жилищного строительства	912	-	Проект межевания территории ЗУ лист 1/1-1/20
399	-	Образуемый земельный участок	-	-	Для индивидуального жилищного строительства	919	-	Проект межевания территории ЗУ лист 1/1-1/20
400	-	Образуемый земельный участок	-	-	Для индивидуального жилищного строительства	787	-	Проект межевания территории ЗУ лист 1/1-1/20
401	-	Образуемый земельный участок	-	-	Для индивидуального жилищного строительства	787	-	Проект межевания территории ЗУ лист 1/1-1/20
402	-	Образуемый земельный участок	-	-	Для индивидуального жилищного строительства	919	-	Проект межевания территории ЗУ лист 1/1-1/20
403	-	Образуемый земельный участок	-	-	Для индивидуального жилищного строительства	912	-	Проект межевания территории ЗУ лист 1/1-1/20
404	-	Образуемый земельный участок	-	-	Для индивидуального жилищного строительства	484	-	Проект межевания территории ЗУ лист 1/1-1/20
405	-	Образуемый земельный участок	-	-	Для индивидуального жилищного строительства	484	-	Проект межевания территории ЗУ лист 1/1-1/20
406	-	Образуемый земельный участок	-	-	Для индивидуального жилищного строительства	484	-	Проект межевания территории ЗУ лист 1/1-1/20
407	-	Образуемый земельный участок	-	-	Для индивидуального жилищного строительства	484	-	Проект межевания территории ЗУ лист 1/1-1/20
408	-	Образуемый земельный участок	-	-	Для индивидуального жилищного строительства	912	-	Проект межевания территории ЗУ лист 1/1-1/20
409	-	Образуемый земельный участок	-	-	Для индивидуального жилищного строительства	579	-	Проект межевания территории ЗУ лист 1/1-1/20
410	-	Образуемый земельный участок	-	-	Для индивидуального жилищного строительства	912	-	Проект межевания территории ЗУ лист 1/1-1/20
411	-	Образуемый земельный участок	-	-	Для индивидуального жилищного строительства	912	-	Проект межевания территории ЗУ лист 1/1-1/20
412	-	Образуемый земельный участок	-	-	Блокированная жилая застройка	477	-	Проект межевания территории ЗУ лист 1/1-1/20
413	-	Образуемый земельный участок	-	-	Блокированная жилая застройка	185	-	Проект межевания территории ЗУ лист 1/1-1/20
414	-	Образуемый земельный участок	-	-	Блокированная жилая застройка	185	-	Проект межевания территории ЗУ лист 1/1-1/20
415	-	Образуемый земельный участок	-	-	Блокированная жилая застройка	185	-	Проект межевания территории ЗУ лист 1/1-1/20
416	-	Образуемый земельный участок	-	-	Блокированная жилая застройка	185	-	Проект межевания территории ЗУ лист 1/1-1/20
417	-	Образуемый земельный участок	-	-	Блокированная жилая застройка	229	-	Проект межевания территории ЗУ лист 1/1-1/20
418	-	Образуемый земельный участок	-	-	Блокированная жилая застройка	205	-	Проект межевания территории ЗУ лист 1/1-1/20
419	-	Образуемый земельный участок	-	-	Блокированная жилая застройка	185	-	Проект межевания территории ЗУ лист 1/1-1/20
420	-	Образуемый земельный участок	-	-	Блокированная жилая застройка	185	-	Проект межевания территории ЗУ лист 1/1-1/20
421	-	Образуемый земельный участок	-	-	Блокированная жилая застройка	185	-	Проект межевания территории ЗУ лист 1/1-1/20
422	-	Образуемый земельный участок	-	-	Блокированная жилая застройка	185	-	Проект межевания территории ЗУ лист 1/1-1/20

Ведомость земельных участков

№ на плане	Кадастровый номер	Наименование земельного участка	Вид разрешенного использования		Площадь, кв.м	Наличие публичных сервитутов, иных обременений	Способ образования земельного участка
			Основной	Условно-разрешенный	Проектный (по ППТ)		
423	-	Образуемый земельный участок	-	-	Блокированная жилая застройка	192	-	Проект межевания территории ЗУ лист 1/1-1/20
424	-	Образуемый земельный участок	-	-	Блокированная жилая застройка	139	-	Проект межевания территории ЗУ лист 1/1-1/20
425	-	Образуемый земельный участок	-	-	Блокированная жилая застройка	185	-	Проект межевания территории ЗУ лист 1/1-1/20
426	-	Образуемый земельный участок	-	-	Блокированная жилая застройка	504	-	Проект межевания территории ЗУ лист 1/1-1/20
427	-	Образуемый земельный участок	-	-	Блокированная жилая застройка	335	-	Проект межевания территории ЗУ лист 1/1-1/20
428	-	Образуемый земельный участок	-	-	Блокированная жилая застройка	229	-	Проект межевания территории ЗУ лист 1/1-1/20
429	-	Образуемый земельный участок	-	-	Блокированная жилая застройка	185	-	Проект межевания территории ЗУ лист 1/1-1/20
430	-	Образуемый земельный участок	-	-	Блокированная жилая застройка	189	-	Проект межевания территории ЗУ лист 1/1-1/20
431	-	Образуемый земельный участок	-	-	Блокированная жилая застройка	192	-	Проект межевания территории ЗУ лист 1/1-1/20
432	-	Образуемый земельный участок	-	-	Блокированная жилая застройка	189	-	Проект межевания территории ЗУ лист 1/1-1/20
433	-	Образуемый земельный участок	-	-	Блокированная жилая застройка	455	-	Проект межевания территории ЗУ лист 1/1-1/20
434	-	Образуемый земельный участок	-	-	Блокированная жилая застройка	203	-	Проект межевания территории ЗУ лист 1/1-1/20
435	-	Образуемый земельный участок	-	-	Блокированная жилая застройка	189	-	Проект межевания территории ЗУ лист 1/1-1/20
436	-	Образуемый земельный участок	-	-	Блокированная жилая застройка	185	-	Проект межевания территории Ед.лист 1/1-1/20
437	-	Образуемый земельный участок	-	-	Блокированная жилая застройка	185	-	Проект межевания территории ЗУ лист 1/1-1/20
438	-	Образуемый земельный участок	-	-	Блокированная жилая застройка	189	-	Проект межевания территории ЗУ лист 1/1-1/20
439	-	Образуемый земельный участок	-	-	Блокированная жилая застройка	185	-	Проект межевания территории ЗУ лист 1/1-1/20
440	-	Образуемый земельный участок	-	-	Блокированная жилая застройка	229	-	Проект межевания территории ЗУ лист 1/1-1/20
441	-	Образуемый земельный участок	-	-	Блокированная жилая застройка	185	-	Проект межевания территории ЗУ лист 1/1-1/20
442	-	Образуемый земельный участок	-	-	Блокированная жилая застройка	185	-	Проект межевания территории ЗУ лист 1/1-1/20
443	-	Образуемый земельный участок	-	-	Блокированная жилая застройка	455	-	Проект межевания территории ЗУ лист 1/1-1/20
444	-	Образуемый земельный участок	-	-	Блокированная жилая застройка	203	-	Проект межевания территории ЗУ лист 1/1-1/20
445	-	Образуемый земельный участок	-	-	Блокированная жилая застройка	189	-	Проект межевания территории Ед.лист 1/1-1/20
446	-	Образуемый земельный участок	-	-	Блокированная жилая застройка	185	-	Проект межевания территории ЗУ лист 1/1-1/20
447	-	Образуемый земельный участок	-	-	Блокированная жилая застройка	185	-	Проект межевания территории ЗУ лист 1/1-1/20
448	-	Образуемый земельный участок	-	-	Блокированная жилая застройка	185	-	Проект межевания территории ЗУ лист 1/1-1/20
449	-	Образуемый земельный участок	-	-	Блокированная жилая застройка	185	-	Проект межевания территории ЗУ лист 1/1-1/20
450	-	Образуемый земельный участок	-	-	Блокированная жилая застройка	185	-	Проект межевания территории ЗУ лист 1/1-1/20
451	-	Образуемый земельный участок	-	-	Блокированная жилая застройка	185	-	Проект межевания территории ЗУ лист 1/1-1/20
452	-	Образуемый земельный участок	-	-	Блокированная жилая застройка	185	-	Проект межевания территории ЗУ лист 1/1-1/20
453	-	Образуемый земельный участок	-	-	Блокированная жилая застройка	185	-	Проект межевания территории ЗУ лист 1/1-1/20
454	-	Образуемый земельный участок	-	-	Блокированная жилая застройка	185	-	Проект межевания территории ЗУ лист 1/1-1/20
455	-	Образуемый земельный участок	-	-	Блокированная жилая застройка	185	-	Проект межевания территории ЗУ лист 1/1-1/20
456	-	Образуемый земельный участок	-	-	Блокированная жилая застройка	185	-	Проект межевания территории ЗУ лист 1/1-1/20
457	-	Образуемый земельный участок	-	-	Блокированная жилая застройка	185	-	Проект межевания территории ЗУ лист 1/1-1/20
458	-	Образуемый земельный участок	-	-	Блокированная жилая застройка	185	-	Проект межевания территории ЗУ лист 1/1-1/20
459	-	Образуемый земельный участок	-	-	Блокированная жилая застройка	185	-	Проект межевания территории ЗУ лист 1/1-1/20
460	-	Образуемый земельный участок	-	-	Блокированная жилая застройка	185	-	Проект межевания территории ЗУ лист 1/1-1/20

Ведомость земельных участков

№ на плане	Кадастровый номер	Наименование земельного участка	Вид разрешенного использования		Площадь, кв.м	Наличие публичных сервитутов, иных обременений	Способ образования земельного участка
			Основной	Условно-разрешенный	Проектный (по ППТ)		
461	-	Образуемый земельный участок	-	-	Блокированная жилая застройка	454	-	Проект межевания территории ЗУ лист 1/1-1/20
462	-	Образуемый земельный участок	-	-	Блокированная жилая застройка	207	-	Проект межевания территории ЗУ лист 1/1-1/20
463	-	Образуемый земельный участок	-	-	Блокированная жилая застройка	185	-	Проект межевания территории ЗУ лист 1/1-1/20
464	-	Образуемый земельный участок	-	-	Блокированная жилая застройка	185	-	Проект межевания территории ЗУ лист 1/1-1/20
465	-	Образуемый земельный участок	-	-	Блокированная жилая застройка	185	-	Проект межевания территории ЗУ лист 1/1-1/20
466	-	Образуемый земельный участок	-	-	Блокированная жилая застройка	185	-	Проект межевания территории ЗУ лист 1/1-1/20
467	-	Образуемый земельный участок	-	-	Блокированная жилая застройка	185	-	Проект межевания территории ЗУ лист 1/1-1/20
468	-	Образуемый земельный участок	-	-	Блокированная жилая застройка	185	-	Проект межевания территории ЗУ лист 1/1-1/20
469	-	Образуемый земельный участок	-	-	Блокированная жилая застройка	185	-	Проект межевания территории ЗУ лист 1/1-1/20
470	-	Образуемый земельный участок	-	-	Блокированная жилая застройка	185	-	Проект межевания территории ЗУ лист 1/1-1/20
471	-	Образуемый земельный участок	-	-	Блокированная жилая застройка	185	-	Проект межевания территории ЗУ лист 1/1-1/20
472	-	Образуемый земельный участок	-	-	Блокированная жилая застройка	185	-	Проект межевания территории ЗУ лист 1/1-1/20
473	-	Образуемый земельный участок	-	-	Блокированная жилая застройка	185	-	Проект межевания территории ЗУ лист 1/1-1/20
474	-	Образуемый земельный участок	-	-	Блокированная жилая застройка	185	-	Проект межевания территории ЗУ лист 1/1-1/20
475	-	Образуемый земельный участок	-	-	Блокированная жилая застройка	185	-	Проект межевания территории ЗУ лист 1/1-1/20
476	-	Образуемый земельный участок	-	-	Блокированная жилая застройка	185	-	Проект межевания территории ЗУ лист 1/1-1/20
477	-	Образуемый земельный участок	-	-	Блокированная жилая застройка	394	-	Проект межевания территории ЗУ лист 1/1-1/20
478	-	Образуемый земельный участок	-	-	Блокированная жилая застройка	229	-	Проект межевания территории ЗУ лист 1/1-1/20
479	-	Образуемый земельный участок	-	-	Блокированная жилая застройка	185	-	Проект межевания территории ЗУ лист 1/1-1/20
480	-	Образуемый земельный участок	-	-	Блокированная жилая застройка	185	-	Проект межевания территории Ед.лист 1/1-1/20
481	-	Образуемый земельный участок	-	-	Блокированная жилая застройка	185	-	Проект межевания территории ЗУ лист 1/1-1/20
482	-	Образуемый земельный участок	-	-	Блокированная жилая застройка	185	-	Проект межевания территории ЗУ лист 1/1-1/20
483	-	Образуемый земельный участок	-	-	Блокированная жилая застройка	229	-	Проект межевания территории ЗУ лист 1/1-1/20
484	-	Образуемый земельный участок	-	-	Блокированная жилая застройка	185	-	Проект межевания территории ЗУ лист 1/1-1/20
485	-	Образуемый земельный участок	-	-	Блокированная жилая застройка	185	-	Проект межевания территории ЗУ лист 1/1-1/20
486	-	Образуемый земельный участок	-	-	Блокированная жилая застройка	185	-	Проект межевания территории ЗУ лист 1/1-1/20
487	-	Образуемый земельный участок	-	-	Блокированная жилая застройка	185	-	Проект межевания территории ЗУ лист 1/1-1/20
488	-	Образуемый земельный участок	-	-	Блокированная жилая застройка	185	-	Проект межевания территории ЗУ лист 1/1-1/20
489	-	Образуемый земельный участок	-	-	Блокированная жилая застройка	185	-	Проект межевания территории ЗУ лист 1/1-1/20
490	-	Образуемый земельный участок	-	-	Блокированная жилая застройка	185	-	Проект межевания территории ЗУ лист 1/1-1/20
491	-	Образуемый земельный участок	-	-	Блокированная жилая застройка	185	-	Проект межевания территории ЗУ лист 1/1-1/20
492	-	Образуемый земельный участок	-	-	Блокированная жилая застройка	185	-	Проект межевания территории ЗУ лист 1/1-1/20
493	-	Образуемый земельный участок	-	-	Блокированная жилая застройка	185	-	Проект межевания территории ЗУ лист 1/1-1/20
494	-	Образуемый земельный участок	-	-	Блокированная жилая застройка	185	-	Проект межевания территории ЗУ лист 1/1-1/20
495	-	Образуемый земельный участок	-	-	Блокированная жилая застройка	185	-	Проект межевания территории ЗУ лист 1/1-1/20
496	-	Образуемый земельный участок	-	-	Блокированная жилая застройка	185	-	Проект межевания территории ЗУ лист 1/1-1/20
497	-	Образуемый земельный участок	-	-	Блокированная жилая застройка	185	-	Проект межевания территории ЗУ лист 1/1-1/20
498	-	Образуемый земельный участок	-	-	Блокированная жилая застройка	185	-	Проект межевания территории ЗУ лист 1/1-1/20
499	-	Образуемый земельный участок	-	-	Блокированная жилая застройка	185	-	Проект межевания территории ЗУ лист 1/1-1/20
500	-	Образуемый земельный участок	-	-	Блокированная жилая застройка	185	-	Проект межевания территории ЗУ лист 1/1-1/20

Ведомость земельных участков

№ на плане	Кадастровый номер	Наименование земельного участка	Вид разрешенного использования		Площадь, кв.м	Наличие публичных сервитутов, иных обременений	Способ образования земельного участка
			Основной	Условно-разрешенный	Проектный (по ППТ)		
501	-	Образуемый земельный участок	-	-	Блокированная жилая застройка	205	-	Проект межевания территории ЗУ лист 1/1-1/20
502	-	Образуемый земельный участок	-	-	Блокированная жилая застройка	205	-	Проект межевания территории ЗУ лист 1/1-1/20
503	-	Образуемый земельный участок	-	-	Блокированная жилая застройка	185	-	Проект межевания территории ЗУ лист 1/1-1/20
504	-	Образуемый земельный участок	-	-	Блокированная жилая застройка	185	-	Проект межевания территории ЗУ лист 1/1-1/20
505	-	Образуемый земельный участок	-	-	Блокированная жилая застройка	185	-	Проект межевания территории ЗУ лист 1/1-1/20
506	-	Образуемый земельный участок	-	-	Блокированная жилая застройка	185	-	Проект межевания территории ЗУ лист 1/1-1/20
507	-	Образуемый земельный участок	-	-	Блокированная жилая застройка	185	-	Проект межевания территории ЗУ лист 1/1-1/20
508	-	Образуемый земельный участок	-	-	Блокированная жилая застройка	185	-	Проект межевания территории ЗУ лист 1/1-1/20
509	-	Образуемый земельный участок	-	-	Блокированная жилая застройка	205	-	Проект межевания территории ЗУ лист 1/1-1/20
510	-	Образуемый земельный участок	-	-	Блокированная жилая застройка	185	-	Проект межевания территории ЗУ лист 1/1-1/20
511	-	Образуемый земельный участок	-	-	Блокированная жилая застройка	185	-	Проект межевания территории ЗУ лист 1/1-1/20
512	-	Образуемый земельный участок	-	-	Блокированная жилая застройка	185	-	Проект межевания территории ЗУ лист 1/1-1/20
513	-	Образуемый земельный участок	-	-	Блокированная жилая застройка	185	-	Проект межевания территории ЗУ лист 1/1-1/20
514	-	Образуемый земельный участок	-	-	Блокированная жилая застройка	185	-	Проект межевания территории ЗУ лист 1/1-1/20
515	-	Образуемый земельный участок	-	-	Блокированная жилая застройка	185	-	Проект межевания территории ЗУ лист 1/1-1/20
516	-	Образуемый земельный участок	-	-	Блокированная жилая застройка	185	-	Проект межевания территории ЗУ лист 1/1-1/20
517	-	Образуемый земельный участок	-	-	Блокированная жилая застройка	185	-	Проект межевания территории ЗУ лист 1/1-1/20
518	-	Образуемый земельный участок	-	-	Блокированная жилая застройка	185	-	Проект межевания территории ЗУ лист 1/1-1/20
519	-	Образуемый земельный участок	-	-	Блокированная жилая застройка	185	-	Проект межевания территории ЗУ лист 1/1-1/20
520	-	Образуемый земельный участок	-	-	Блокированная жилая застройка	185	-	Проект межевания территории ЗУ лист 1/1-1/20
521	-	Образуемый земельный участок	-	-	Блокированная жилая застройка	185	-	Проект межевания территории ЗУ лист 1/1-1/20
522	-	Образуемый земельный участок	-	-	Блокированная жилая застройка	185	-	Проект межевания территории ЗУ лист 1/1-1/20
523	-	Образуемый земельный участок	-	-	Блокированная жилая застройка	185	-	Проект межевания территории ЗУ лист 1/1-1/20
524	-	Образуемый земельный участок	-	-	Блокированная жилая застройка	185	-	Проект межевания территории ЗУ лист 1/1-1/20

Ведомость земельных участков

№ на плане	Кадастровый номер	Наименование земельного участка	Вид разрешенного использования		Площадь, кв.м	Наличие публичных сервитутов, иных обременений	Способ образования земельного участка
			Основной	Условно-разрешенный	Проектный (по ППТ)		
525	-	Образуемый земельный участок	-	-	Блокированная жилая застройка	185	-	Проект межевания территории ЗУ лист 1/1-1/20
526	-	Образуемый земельный участок	-	-	Блокированная жилая застройка	185	-	Проект межевания территории ЗУ лист 1/1-1/20
527	-	Образуемый земельный участок	-	-	Блокированная жилая застройка	185	-	Проект межевания территории ЗУ лист 1/1-1/20
528	-	Образуемый земельный участок	-	-	Блокированная жилая застройка	185	-	Проект межевания территории ЗУ лист 1/1-1/20
529	-	Образуемый земельный участок	-	-	Блокированная жилая застройка	185	-	Проект межевания территории ЗУ лист 1/1-1/20
530	-	Образуемый земельный участок	-	-	Блокированная жилая застройка	185	-	Проект межевания территории ЗУ лист 1/1-1/20
531	-	Образуемый земельный участок	-	-	Блокированная жилая застройка	185	-	Проект межевания территории ЗУ лист 1/1-1/20
532	-	Образуемый земельный участок	-	-	Блокированная жилая застройка	185	-	Проект межевания территории ЗУ лист 1/1-1/20
533	-	Образуемый земельный участок	-	-	Блокированная жилая застройка	185	-	Проект межевания территории ЗУ лист 1/1-1/20
534	-	Образуемый земельный участок	-	-	Блокированная жилая застройка	185	-	Проект межевания территории ЗУ лист 1/1-1/20
535	-	Образуемый земельный участок	-	-	Блокированная жилая застройка	185	-	Проект межевания территории ЗУ лист 1/1-1/20
536	-	Образуемый земельный участок	-	-	Блокированная жилая застройка	185	-	Проект межевания территории ЗУ лист 1/1-1/20
537	-	Образуемый земельный участок	-	-	Блокированная жилая застройка	185	-	Проект межевания территории ЗУ лист 1/1-1/20
538	-	Образуемый земельный участок	-	-	Блокированная жилая застройка	185	-	Проект межевания территории ЗУ лист 1/1-1/20
539	-	Образуемый земельный участок	-	-	Блокированная жилая застройка	185	-	Проект межевания территории ЗУ лист 1/1-1/20
540	-	Образуемый земельный участок	-	-	Блокированная жилая застройка	185	-	Проект межевания территории ЗУ лист 1/1-1/20
541	-	Образуемый земельный участок	-	-	Блокированная жилая застройка	185	-	Проект межевания территории ЗУ лист 1/1-1/20
542	-	Образуемый земельный участок	-	-	Блокированная жилая застройка	185	-	Проект межевания территории ЗУ лист 1/1-1/20
543	-	Образуемый земельный участок	-	-	Блокированная жилая застройка	185	-	Проект межевания территории ЗУ лист 1/1-1/20
544	-	Образуемый земельный участок	-	-	Блокированная жилая застройка	185	-	Проект межевания территории ЗУ лист 1/1-1/20
545	-	Образуемый земельный участок	-	-	Блокированная жилая застройка	185	-	Проект межевания территории ЗУ лист 1/1-1/20
546	-	Образуемый земельный участок	-	-	Блокированная жилая застройка	185	-	Проект межевания территории ЗУ лист 1/1-1/20
547	-	Образуемый земельный участок	-	-	Блокированная жилая застройка	185	-	Проект межевания территории ЗУ лист 1/1-1/20
548	-	Образуемый земельный участок	-	-	Блокированная жилая застройка	185	-	Проект межевания территории ЗУ лист 1/1-1/20

Ведомость земельных участков

№ на плане	Кадастровый номер	Наименование земельного участка	Вид разрешенного использования		Площадь, кв.м	Наличие публичных сервитутов, иных обременений	Способ образования земельного участка
			Основной	Условно-разрешенный	Проектный (по ППТ)		
549	-	Образуемый земельный участок	-	-	Блокированная жилая застройка	185	-	Проект межевания территории ЗУ лист 1/1-1/20
550	-	Образуемый земельный участок	-	-	Блокированная жилая застройка	185	-	Проект межевания территории ЗУ лист 1/1-1/20
551	-	Образуемый земельный участок	-	-	Блокированная жилая застройка	185	-	Проект межевания территории ЗУ лист 1/1-1/20
552	-	Образуемый земельный участок	-	-	Блокированная жилая застройка	185	-	Проект межевания территории ЗУ лист 1/1-1/20
553	-	Образуемый земельный участок	-	-	Блокированная жилая застройка	185	-	Проект межевания территории ЗУ лист 1/1-1/20
554	-	Образуемый земельный участок	-	-	Блокированная жилая застройка	185	-	Проект межевания территории ЗУ лист 1/1-1/20
555	-	Образуемый земельный участок	-	-	Блокированная жилая застройка	185	-	Проект межевания территории ЗУ лист 1/1-1/20
556	-	Образуемый земельный участок	-	-	Блокированная жилая застройка	185	-	Проект межевания территории ЗУ лист 1/1-1/20
557	-	Образуемый земельный участок	-	-	Блокированная жилая застройка	185	-	Проект межевания территории ЗУ лист 1/1-1/20
558	-	Образуемый земельный участок	-	-	Блокированная жилая застройка	185	-	Проект межевания территории ЗУ лист 1/1-1/20
559	-	Образуемый земельный участок	-	-	Блокированная жилая застройка	185	-	Проект межевания территории ЗУ лист 1/1-1/20
560	-	Образуемый земельный участок	-	-	Блокированная жилая застройка	185	-	Проект межевания территории ЗУ лист 1/1-1/20
561	-	Образуемый земельный участок	-	-	Блокированная жилая застройка	185	-	Проект межевания территории ЗУ лист 1/1-1/20
562	-	Образуемый земельный участок	-	-	Блокированная жилая застройка	185	-	Проект межевания территории ЗУ лист 1/1-1/20
563	-	Образуемый земельный участок	-	-	Блокированная жилая застройка	185	-	Проект межевания территории ЗУ лист 1/1-1/20
564	-	Образуемый земельный участок	-	-	Блокированная жилая застройка	185	-	Проект межевания территории ЗУ лист 1/1-1/20
565	-	Образуемый земельный участок	-	-	Блокированная жилая застройка	185	-	Проект межевания территории ЗУ лист 1/1-1/20
566	-	Образуемый земельный участок	-	-	Блокированная жилая застройка	185	-	Проект межевания территории ЗУ лист 1/1-1/20
567	-	Образуемый земельный участок	-	-	Блокированная жилая застройка	185	-	Проект межевания территории ЗУ лист 1/1-1/20
568	-	Образуемый земельный участок	-	-	Блокированная жилая застройка	185	-	Проект межевания территории ЗУ лист 1/1-1/20

Ведомость земельных участков

№ на плане	Кадастровый номер	Наименование земельного участка	Вид разрешенного использования		Площадь, кв.м	Наличие публичных сервитутов, иных обременений	Способ образования земельного участка
			Основной	Условно-разрешенный	Проектный (по ППТ)		
569	-	Образуемый земельный участок	-	-	Блокированная жилая застройка	185	-	Проект межевания территории ЗУ лист 1/1-1/20
570	-	Образуемый земельный участок	-	-	Блокированная жилая застройка	185	-	Проект межевания территории ЗУ лист 1/1-1/20
571	-	Образуемый земельный участок	-	-	Блокированная жилая застройка	185	-	Проект межевания территории ЗУ лист 1/1-1/20
572	-	Образуемый земельный участок	-	-	Блокированная жилая застройка	185	-	Проект межевания территории ЗУ лист 1/1-1/20
573	-	Образуемый земельный участок	-	-	Блокированная жилая застройка	185	-	Проект межевания территории ЗУ лист 1/1-1/20
574	-	Образуемый земельный участок	-	-	Блокированная жилая застройка	185	-	Проект межевания территории ЗУ лист 1/1-1/20
575	-	Образуемый земельный участок	-	-	Блокированная жилая застройка	205	-	Проект межевания территории ЗУ лист 1/1-1/20
576	-	Образуемый земельный участок	-	-	Блокированная жилая застройка	454	-	Проект межевания территории ЗУ лист 1/1-1/20
577	-	Образуемый земельный участок	-	-	Блокированная жилая застройка	185	-	Проект межевания территории ЗУ лист 1/1-1/20
578	-	Образуемый земельный участок	-	-	Блокированная жилая застройка	185	-	Проект межевания территории ЗУ лист 1/1-1/20
579	-	Образуемый земельный участок	-	-	Блокированная жилая застройка	185	-	Проект межевания территории ЗУ лист 1/1-1/20
580	-	Образуемый земельный участок	-	-	Блокированная жилая застройка	185	-	Проект межевания территории ЗУ лист 1/1-1/20
581	-	Образуемый земельный участок	-	-	Блокированная жилая застройка	185	-	Проект межевания территории ЗУ лист 1/1-1/20
582	-	Образуемый земельный участок	-	-	Блокированная жилая застройка	185	-	Проект межевания территории ЗУ лист 1/1-1/20
583	-	Образуемый земельный участок	-	-	Блокированная жилая застройка	454	-	Проект межевания территории ЗУ лист 1/1-1/20
584	-	Образуемый земельный участок	-	-	Блокированная жилая застройка	185	-	Проект межевания территории ЗУ лист 1/1-1/20
585	-	Образуемый земельный участок	-	-	Блокированная жилая застройка	185	-	Проект межевания территории ЗУ лист 1/1-1/20
586	-	Образуемый земельный участок	-	-	Блокированная жилая застройка	185	-	Проект межевания территории ЗУ лист 1/1-1/20
587	-	Образуемый земельный участок	-	-	Блокированная жилая застройка	185	-	Проект межевания территории ЗУ лист 1/1-1/20
588	-	Образуемый земельный участок	-	-	Блокированная жилая застройка	185	-	Проект межевания территории ЗУ лист 1/1-1/20
589	-	Образуемый земельный участок	-	-	Блокированная жилая застройка	185	-	Проект межевания территории ЗУ лист 1/1-1/20
590	-	Образуемый земельный участок	-	-	Блокированная жилая застройка	185	-	Проект межевания территории ЗУ лист 1/1-1/20
591	-	Образуемый земельный участок	-	-	Блокированная жилая застройка	185	-	Проект межевания территории ЗУ лист 1/1-1/20
592	-	Образуемый земельный участок	-	-	Блокированная жилая застройка	185	-	Проект межевания территории ЗУ лист 1/1-1/20
593	-	Образуемый земельный участок	-	-	Блокированная жилая застройка	185	-	Проект межевания территории ЗУ лист 1/1-1/20
594	-	Образуемый земельный участок	-	-	Блокированная жилая застройка	185	-	Проект межевания территории ЗУ лист 1/1-1/20

Ведомость земельных участков

№ на плане	Кадастровый номер	Наименование земельного участка	Вид разрешенного использования		Площадь, кв.м	Наличие публичных сервитутов, иных обременений	Способ образования земельного участка
			Основной	Условно-разрешенный	Проектный (по ППТ)		
595	-	Образуемый земельный участок	-	-	Блокированная жилая застройка	185	-	Проект межевания территории ЗУ лист 1/1-1/20
596	-	Образуемый земельный участок	-	-	Блокированная жилая застройка	185	-	Проект межевания территории ЗУ лист 1/1-1/20
597	-	Образуемый земельный участок	-	-	Блокированная жилая застройка	185	-	Проект межевания территории ЗУ лист 1/1-1/20
598	-	Образуемый земельный участок	-	-	Блокированная жилая застройка	185	-	Проект межевания территории ЗУ лист 1/1-1/20
599	-	Образуемый земельный участок	-	-	Блокированная жилая застройка	185	-	Проект межевания территории ЗУ лист 1/1-1/20
600	-	Образуемый земельный участок	-	-	Блокированная жилая застройка	185	-	Проект межевания территории ЗУ лист 1/1-1/20
601	-	Образуемый земельный участок	-	-	Блокированная жилая застройка	185	-	Проект межевания территории ЗУ лист 1/1-1/20
602	-	Образуемый земельный участок	-	-	Блокированная жилая застройка	185	-	Проект межевания территории ЗУ лист 1/1-1/20
603	-	Образуемый земельный участок	-	-	Блокированная жилая застройка	185	-	Проект межевания территории ЗУ лист 1/1-1/20
604	-	Образуемый земельный участок	-	-	Блокированная жилая застройка	185	-	Проект межевания территории ЗУ лист 1/1-1/20
605	-	Образуемый земельный участок	-	-	Блокированная жилая застройка	185	-	Проект межевания территории ЗУ лист 1/1-1/20
606	-	Образуемый земельный участок	-	-	Блокированная жилая застройка	185	-	Проект межевания территории ЗУ лист 1/1-1/20
607	-	Образуемый земельный участок	-	-	Блокированная жилая застройка	185	-	Проект межевания территории ЗУ лист 1/1-1/20
608	-	Образуемый земельный участок	-	-	Блокированная жилая застройка	185	-	Проект межевания территории ЗУ лист 1/1-1/20
609	-	Образуемый земельный участок	-	-	Блокированная жилая застройка	185	-	Проект межевания территории ЗУ лист 1/1-1/20
610	-	Образуемый земельный участок	-	-	Блокированная жилая застройка	185	-	Проект межевания территории ЗУ лист 1/1-1/20
611	-	Образуемый земельный участок	-	-	Блокированная жилая застройка	185	-	Проект межевания территории ЗУ лист 1/1-1/20
612	-	Образуемый земельный участок	-	-	Блокированная жилая застройка	185	-	Проект межевания территории ЗУ лист 1/1-1/20

Ведомость земельных участ

Ведомость земельных участков

№ на плане	Кадастровый номер	Наименование земельного участка	Вид разрешенного использования: Основной	Вид разрешенного использования: Вспомогательный	Вид разрешенного использования: Условно разрешенный (по ППТ)	Площадь, кв.м	Площадь публичных сервитутов, кв.м	Способ образования земельного участка
203	-	Образуемый земельный участок	-	-	Для индивидуального жилищного строительства	349	-	Путем перераспределения ЗУ поз. У1-102
204	-	Образуемый земельный участок	-	-	Для индивидуального жилищного строительства	345	-	Путем перераспределения ЗУ поз. У1-102
205	-	Образуемый земельный участок	-	-	Для индивидуального жилищного строительства	350	-	Путем перераспределения ЗУ поз. У1-102
206	-	Образуемый земельный участок	-	-	Для индивидуального жилищного строительства	342	-	Путем перераспределения ЗУ поз. У1-102
207	-	Образуемый земельный участок	-	-	Для индивидуального жилищного строительства	340	-	Путем перераспределения ЗУ поз. У1-102
208	-	Образуемый земельный участок	-	-	Для индивидуального жилищного строительства	401	-	Путем перераспределения ЗУ поз. У1-102
209	-	Образуемый земельный участок	-	-	Для индивидуального жилищного строительства	356	-	Путем перераспределения ЗУ поз. У1-102
210	-	Образуемый земельный участок	-	-	Для индивидуального жилищного строительства	377	-	Путем перераспределения ЗУ поз. У1-102
211	-	Образуемый земельный участок	-	-	Для индивидуального жилищного строительства	345	-	Путем перераспределения ЗУ поз. У1-102
212	-	Образуемый земельный участок	-	-	Для индивидуального жилищного строительства	704	-	Путем перераспределения ЗУ поз. У1-102
213	-	Образуемый земельный участок	-	-	Для индивидуального жилищного строительства	771	-	Путем перераспределения ЗУ поз. У1-102
214	-	Образуемый земельный участок	-	-	Для индивидуального жилищного строительства	918	-	Путем перераспределения ЗУ поз. У1-102
215	-	Образуемый земельный участок	-	-	Для индивидуального жилищного строительства	469	-	Путем перераспределения ЗУ поз. У1-102
216	-	Образуемый земельный участок	-	-	Для индивидуального жилищного строительства	469	-	Путем перераспределения ЗУ поз. У1-102
217	-	Образуемый земельный участок	-	-	Для индивидуального жилищного строительства	469	-	Путем перераспределения ЗУ поз. У1-102
218	-	Образуемый земельный участок	-	-	Для индивидуального жилищного строительства	423	-	Путем перераспределения ЗУ поз. У1-102
219	-	Образуемый земельный участок	-	-	Для индивидуального жилищного строительства	350	-	Путем перераспределения ЗУ поз. У1-102
220	-	Образуемый земельный участок	-	-	Для индивидуального жилищного строительства	617	-	Путем перераспределения ЗУ поз. У1-102
221	-	Образуемый земельный участок	-	-	Для индивидуального жилищного строительства	422	-	Путем перераспределения ЗУ поз. У1-102
222	-	Образуемый земельный участок	-	-	Для индивидуального жилищного строительства	492	-	Путем перераспределения ЗУ поз. У1-102
223	-	Образуемый земельный участок	-	-	Для индивидуального жилищного строительства	469	-	Путем перераспределения ЗУ поз. У1-102
224	-	Образуемый земельный участок	-	-	Для индивидуального жилищного строительства	469	-	Путем перераспределения ЗУ поз. У1-102
225	-	Образуемый земельный участок	-	-	Для индивидуального жилищного строительства	469	-	Путем перераспределения ЗУ поз. У1-102
226	-	Образуемый земельный участок	-	-	Для индивидуального жилищного строительства	611	-	Путем перераспределения ЗУ поз. У1-102
227	-	Образуемый земельный участок	-	-	Для индивидуального жилищного строительства	540	-	Путем перераспределения ЗУ поз. У1-102
228	-	Образуемый земельный участок	-	-	Для индивидуального жилищного строительства	540	-	Путем перераспределения ЗУ поз. У1-102
229	-	Образуемый земельный участок	-	-	Для индивидуального жилищного строительства	540	-	Путем перераспределения ЗУ поз. У1-102
230	-	Образуемый земельный участок	-	-	Для индивидуального жилищного строительства	540	-	Путем перераспределения ЗУ поз. У1-102
231	-	Образуемый земельный участок	-	-	Для индивидуального жилищного строительства	540	-	Путем перераспределения ЗУ поз. У1-102
232	-	Образуемый земельный участок	-	-	Для индивидуального жилищного строительства	562	-	Путем перераспределения ЗУ поз. У1-102
233	-	Образуемый земельный участок	-	-	Для индивидуального жилищного строительства	556	-	Путем перераспределения ЗУ поз. У1-102

Ведомость земельных участков

№ на плане	Кадастровый номер	Наименование земельного участка	Вид разрешенного использования: Основной	Вид разрешенного использования: Вспомогательный	Вид разрешенного использования: Условно разрешенный (по ППТ)	Площадь, кв.м	Площадь публичных сервитутов, кв.м	Способ образования земельного участка
234	-	Образуемый земельный участок	-	-	Для индивидуального жилищного строительства	719	-	Путем перераспределения ЗУ поз. У1-102
235	-	Образуемый земельный участок	-	-	Для индивидуального жилищного строительства	812	-	Путем перераспределения ЗУ поз. У1-102
236	-	Образуемый земельный участок	-	-	Для индивидуального жилищного строительства	810	-	Путем перераспределения ЗУ поз. У1-102
237	-	Образуемый земельный участок	-	-	Для индивидуального жилищного строительства	802	-	Путем перераспределения ЗУ поз. У1-102
238	-	Образуемый земельный участок	-	-	Для индивидуального жилищного строительства	745	-	Путем перераспределения ЗУ поз. У1-102
239	-	Образуемый земельный участок	-	-	Для индивидуального жилищного строительства	810	-	Путем перераспределения ЗУ поз. У1-102
240	-	Образуемый земельный участок	-	-	Для индивидуального жилищного строительства	812	-	Путем перераспределения ЗУ поз. У1-102
241	-	Образуемый земельный участок	-	-	Для индивидуального жилищного строительства	813	-	Путем перераспределения ЗУ поз. У1-102
242	-	Образуемый земельный участок	-	-	Для индивидуального жилищного строительства	810	-	Путем перераспределения ЗУ поз. У1-102
243	-	Образуемый земельный участок	-	-	Для индивидуального жилищного строительства	810	-	Путем перераспределения ЗУ поз. У1-102
244	-	Образуемый земельный участок	-	-	Для индивидуального жилищного строительства	810	-	Путем перераспределения ЗУ поз. У1-102
245	-	Образуемый земельный участок	-	-	Для индивидуального жилищного строительства	806	-	Путем перераспределения ЗУ поз. У1-102
246	-	Образуемый земельный участок	-	-	Для индивидуального жилищного строительства	797	-	Путем перераспределения ЗУ поз. У1-102
247	-	Образуемый земельный участок	-	-	Для индивидуального жилищного строительства	797	-	Путем перераспределения ЗУ поз. У1-102
248	-	Образуемый земельный участок	-	-	Для индивидуального жилищного строительства	806	-	Путем перераспределения ЗУ поз. У1-102
249	-	Образуемый земельный участок	-	-	Для индивидуального жилищного строительства	806	-	Путем перераспределения ЗУ поз. У1-102
250	-	Образуемый земельный участок	-	-	Для индивидуального жилищного строительства	797	-	Путем перераспределения ЗУ поз. У1-102
251	-	Образуемый земельный участок	-	-	Для индивидуального жилищного строительства	806	-	Путем перераспределения ЗУ поз. У1-102
252	-	Образуемый земельный участок	-	-	Для индивидуального жилищного строительства	806	-	Путем перераспределения ЗУ поз. У1-102
253	-	Образуемый земельный участок	-	-	Для индивидуального жилищного строительства	806	-	Путем перераспределения ЗУ поз. У1-102
254	-	Образуемый земельный участок	-	-	Для индивидуального жилищного строительства	797	-	Путем перераспределения ЗУ поз. У1-102
255	-	Образуемый земельный участок	-	-	Для индивидуального жилищного строительства	797	-	Путем перераспределения ЗУ поз. У1-102
256	-	Образуемый земельный участок	-	-	Для индивидуального жилищного строительства	806	-	Путем перераспределения ЗУ поз. У1-102
257	-	Образуемый земельный участок	-	-	Для индивидуального жилищного строительства	806	-	Путем перераспределения ЗУ поз. У1-102
258	-	Образуемый земельный участок	-	-	Для индивидуального жилищного строительства	806	-	Путем перераспределения ЗУ поз. У1-102
259	-	Образуемый земельный участок	-	-	Для индивидуального жилищного строительства	806	-	Путем перераспределения ЗУ поз. У1-102
260	-	Образуемый земельный участок	-	-	Для индивидуального жилищного строительства	806	-	Путем перераспределения ЗУ поз. У1-102
261	-	Образуемый земельный участок	-	-	Для индивидуального жилищного строительства	806	-	Путем перераспределения ЗУ поз. У1-102
262	-	Образуемый земельный участок	-	-	Для индивидуального жилищного строительства	806	-	Путем перераспределения ЗУ поз. У1-102
263	-	Образуемый земельный участок	-	-	Для индивидуального жилищного строительства	806	-	Путем перераспределения ЗУ поз. У1-102
264	-	Образуемый земельный участок	-	-	Для индивидуального жилищного строительства	806	-	Путем перераспределения ЗУ поз. У1-102
265	-	Образуемый земельный участок	-	-	Для индивидуального жилищного строительства	806	-	Путем перераспределения ЗУ поз. У1-102
266	-	Образуемый земельный участок	-	-	Для индивидуального жилищного строительства	806	-	Путем перераспределения ЗУ поз. У1-102
267	-	Образуемый земельный участок	-	-	Для индивидуального жилищного строительства	806	-	Путем перераспределения ЗУ поз. У1-102
268	-	Образуемый земельный участок	-	-	Для индивидуального жилищного строительства	806	-	Путем перераспределения ЗУ поз. У1-102
269	-	Образуемый земельный участок	-	-	Для индивидуального жилищного строительства	806	-	Путем перераспределения ЗУ поз. У1-102
270	-	Образуемый земельный участок	-	-	Для индивидуального жилищного строительства	806	-	Путем перераспределения ЗУ поз. У1-102
271	-	Образуемый земельный участок	-	-	Для индивидуального жилищного строительства	806	-	Путем перераспределения ЗУ поз. У1-102
272	-	Образуемый земельный участок	-	-	Для индивидуального жилищного строительства	806	-	Путем перераспределения ЗУ поз. У1-102
273	-	Образуемый земельный участок	-	-	Для индивидуального жилищного строительства	806	-	Путем перераспределения ЗУ поз. У1-102
274	-	Образуемый земельный участок	-	-	Для индивидуального жилищного строительства	806	-	Путем перераспределения ЗУ поз. У1-102
275	-	Образуемый земельный участок	-	-	Для индивидуального жилищного строительства	806	-	Путем перераспределения ЗУ поз. У1-102
276	-	Образуемый земельный участок	-	-	Для индивидуального жилищного строительства	806	-	Путем перераспределения ЗУ поз. У1-102
277	-	Образуемый земельный участок	-	-	Для индивидуального жилищного строительства	797	-	Путем перераспределения ЗУ поз. У1-102
278	-	Образуемый земельный участок	-	-	Для индивидуального жилищного строительства	806	-	Путем перераспределения ЗУ поз. У1-102
279	-	Образуемый земельный участок	-	-	Для индивидуального жилищного строительства	806	-	Путем перераспределения ЗУ поз. У1-102
280	-	Образуемый земельный участок	-	-	Для индивидуального жилищного строительства	806	-	Путем перераспределения ЗУ поз. У1-102
281	-	Образуемый земельный участок	-	-	Для индивидуального жилищного строительства	806	-	Путем перераспределения ЗУ поз. У1-102
282	-	Образуемый земельный участок	-	-	Для индивидуального жилищного строительства	806	-	Путем перераспределения ЗУ поз. У1-102
283	-	Образуемый земельный участок	-	-	Для индивидуального жилищного строительства	806	-	Путем перераспределения ЗУ поз. У1-102
284	-	Образуемый земельный участок	-	-	Для индивидуального жилищного строительства	806	-	Путем перераспределения ЗУ поз. У1-102
285	-	Образуемый земельный участок	-	-	Для индивидуального жилищного строительства	806	-	Путем перераспределения ЗУ поз. У1-102
286	-	Образуемый земельный участок	-	-	Для индивидуального жилищного строительства	806	-	Путем перераспределения ЗУ поз. У1-102
287	-	Образуемый земельный участок	-	-	Для индивидуального жилищного строительства	806	-	Путем перераспределения ЗУ поз. У1-102
288	-	Образуемый земельный участок	-	-	Для индивидуального жилищного строительства	806	-	Путем перераспределения ЗУ поз. У1-102
289	-	Образуемый земельный участок	-	-	Для индивидуального жилищного строительства	806	-	Путем перераспределения ЗУ поз. У1-102
290	-	Образуемый земельный участок	-	-	Для индивидуального жилищного строительства	806	-	Путем перераспределения ЗУ поз. У1-102
291	-	Образуемый земельный участок	-	-	Для индивидуального жилищного строительства	806	-	Путем перераспределения ЗУ поз. У1-102
292	-	Образуемый земельный участок	-	-	Для индивидуального жилищного строительства	806	-	Путем перераспределения ЗУ поз. У1-102
293	-	Образуемый земельный участок	-	-	Для индивидуального жилищного строительства	806	-	Путем перераспределения ЗУ поз. У1-102
294	-	Образуемый земельный участок	-	-	Для индивидуального жилищного строительства	806	-	Путем перераспределения ЗУ поз. У1-102
295	-	Образуемый земельный участок	-	-	Для индивидуального жилищного строительства	806	-	Путем перераспределения ЗУ поз. У1-102
296	-	Образуемый земельный участок	-	-	Для индивидуального жилищного строительства	806	-	Путем перераспределения ЗУ поз. У1-102
297	-	Образуемый земельный участок	-	-	Для индивидуального жилищного строительства	806	-	Путем перераспределения ЗУ поз. У1-102
298	-	Образуемый земельный участок	-	-	Для индивидуального жилищного строительства	806	-	Путем перераспределения ЗУ поз. У1-102
299	-	Образуемый земельный участок	-	-	Для индивидуального жилищного строительства	806	-	Путем перераспределения ЗУ поз. У1-102
300	-	Образуемый земельный участок	-	-	Для индивидуального жилищного строительства	806	-	Путем перераспределения ЗУ поз. У1-102
301	-	Образуемый земельный участок	-	-	Для индивидуального жилищного строительства	806	-	Путем перераспределения ЗУ поз. У1-102
302	-	Образуемый земельный участок	-	-	Для индивидуального жилищного строительства	806	-	Путем перераспределения ЗУ поз. У1-102
303	-	Образуемый земельный участок	-	-	Для индивидуального жилищного строительства	806	-	Путем перераспределения ЗУ поз. У1-102
304	-	Образуемый земельный участок	-	-	Для индивидуального жилищного строительства	806	-	Путем перераспределения ЗУ поз. У1-102
305	-	Образуемый земельный участок	-	-	Для индивидуального жилищного строительства	806	-	Путем перераспределения ЗУ поз. У1-102
306	-	Образуемый земельный участок	-	-	Для индивидуального жилищного строительства	806	-	Путем перераспределения ЗУ поз. У1-102
307	-	Образуемый земельный участок	-	-	Для индивидуального жилищного строительства	806	-	Путем перераспределения ЗУ поз. У1-102
308	-	Образуемый земельный участок	-	-	Для индивидуального жилищного строительства	806	-	Путем перераспределения ЗУ поз. У1-102
309	-	Образуемый земельный участок	-	-	Для индивидуального жилищного строительства	806	-	Путем перераспределения ЗУ поз. У1-102
310	-	Образуемый земельный участок	-	-	Для индивидуального жилищного строительства	806	-	Путем перераспределения ЗУ поз. У1-102
311	-	Образуемый земельный участок	-	-	Для индивидуального жилищного строительства	806	-	Путем перераспределения ЗУ поз. У1-102
312	-	Образуемый земельный участок	-	-	Для индивидуального жилищного строительства	806	-	Путем перераспределения ЗУ поз. У1-102
313	-	Образуемый земельный участок	-	-	Для индивидуального жилищного строительства	806	-	Путем перераспределения ЗУ поз. У1-102
314	-	Образуемый земельный участок	-	-	Для индивидуального жилищного строительства	806	-	Путем перераспределения ЗУ поз. У1-102
315	-	Образуемый земельный участок	-	-	Для индивидуального жилищного строительства	806	-	Путем перераспределения ЗУ поз. У1-102
316	-	Образуемый земельный участок	-	-	Для индивидуального жилищного строительства	806	-	Путем перераспределения ЗУ поз. У1-102
317	-	Образуемый земельный участок	-	-	Для индивидуального жилищного строительства	806	-	Путем перераспределения ЗУ поз. У1-102
318	-	Образуемый земельный участок	-	-	Для индивидуального жилищного строительства	806	-	Путем перераспределения ЗУ поз. У1-102
319	-	Образуемый земельный участок	-	-	Для индивидуального жилищного строительства	806	-	Путем перераспределения ЗУ поз. У1-102
320	-	Образуемый земельный участок	-	-	Для индивидуального жилищного строительства	806	-	Путем перераспределения ЗУ поз. У1-102
321	-	Образуемый земельный участок	-	-	Для индивидуального жилищного строительства	806	-	Путем перераспределения ЗУ поз. У1-102
322	-	Образуемый земельный участок	-	-	Для индивидуального жилищного строительства	806	-	Путем перераспределения ЗУ поз. У1-102
323	-	Образуемый земельный участок	-	-	Для индивидуального жилищного строительства	806	-	Путем перераспределения ЗУ поз. У1-102
324	-	Образуемый земельный участок	-	-	Для индивидуального жилищного строительства	806	-	Путем перераспределения ЗУ поз. У1-102
325	-	Образуемый земельный участок	-	-	Для индивидуального жилищного строительства	806	-	Путем перераспределения ЗУ поз. У1-102
326	-	Образуемый земельный участок	-	-	Для индивидуального жилищного строительства	806	-	Путем перераспределения ЗУ поз. У1-102
327	-	Образуемый земельный участок	-	-	Для индивидуального жилищного строительства	806	-	Путем перераспределения ЗУ поз. У1-102
328	-	Образуемый земельный участок	-	-	Для индивидуального жилищного строительства	806	-	Путем перераспределения ЗУ поз. У1-102
329	-	Образуемый земельный участок	-	-	Для индивидуального жилищного строительства	806	-	Путем перераспределения ЗУ поз. У1-102
330	-	Образуемый земельный участок	-	-	Для индивидуального жилищного строительства	806	-	Путем перераспределения ЗУ поз. У1-102
331	-	Образуемый земельный участок	-	-	Для индивидуального жилищного строительства	806	-	Путем перераспределения ЗУ поз. У1-102
332	-	Образуемый земельный участок	-	-	Для индивидуального жилищного строительства	806	-	Путем перераспределения ЗУ поз. У1-102
333	-	Образуемый земельный участок	-	-	Для индивидуального жилищного строительства	806	-	Путем перераспределения ЗУ поз. У1-102
334	-	Образуемый земельный участок	-	-	Для индивидуального жилищного строительства	806	-	Путем перераспределения ЗУ поз. У1-102
335	-	Образуемый земельный участок	-	-	Для индивидуального жилищного строительства	806	-	Путем перераспределения ЗУ поз. У1-102
336	-	Образуемый земельный участок	-	-	Для индивидуального жилищного строительства	806	-	Путем перераспределения ЗУ поз. У1-102
337	-	Образуемый земельный участок	-	-	Для индивидуального жилищного строительства	806	-	Путем перераспределения ЗУ поз. У1-102
338	-	Образуемый земельный участок	-	-	Для индивидуального жилищного строительства	806	-	Путем перераспределения ЗУ поз. У1-102
339	-	Образуемый земельный участок	-	-	Для индивидуального жилищного строительства	806	-	Путем перераспределения ЗУ поз. У1-102
340	-	Образуемый земельный участок	-	-	Для индивидуального жилищного строительства	806	-	Путем перераспределения ЗУ поз. У1-102
341	-	Образуемый земельный участок	-	-	Для индивидуального жилищного строительства	806	-	Путем перераспределения ЗУ поз. У1-102
342	-	Образуемый земельный участок	-	-	Для индивидуального жилищного строительства	806	-	Путем перераспределения ЗУ поз. У1-102
343	-	Образуемый земельный участок	-	-	Для индивидуального жилищного строительства	806	-	Путем перераспределения ЗУ поз. У1-102
344	-	Образуемый земельный участок	-	-	Для индивидуального жилищного строительства	806	-	Путем перераспределения ЗУ поз. У1-102
345	-	Образуемый земельный участок	-	-	Для индивидуального жилищного строительства	806	-	Путем перераспределения ЗУ поз. У1-102
346	-	Образуемый земельный участок	-	-	Для индивидуального жилищного строительства	806	-	Путем перераспределения ЗУ поз. У1-102
347	-	Образуемый земельный участок	-	-	Для индивидуального жилищного строительства	806	-	Путем перераспределения ЗУ поз. У1-102
348	-	Образуемый земельный участок	-	-	Для индивидуального жилищного строительства	806	-	Путем перераспределения ЗУ поз. У1-102
349	-	Образуемый земельный участок	-	-	Для индивидуального жилищного строительства	806	-	Путем перераспределения ЗУ поз. У1-102
350	-	Образуемый земельный участок	-	-	Для индивидуального жилищного строительства	806	-	Путем перераспределения ЗУ поз. У1-102
351	-	Образуемый земельный участок	-	-	Для индивидуального жилищного строительства	806	-	Путем перераспределения ЗУ поз. У1-102
352	-	Образуемый земельный участок	-	-	Для индивидуального жилищного строительства	806	-	Путем перераспределения ЗУ поз. У1-102
353	-	Образуемый земельный участок	-	-	Для индивидуального жилищного строительства	806	-	Путем перераспределения ЗУ поз. У1-102
354	-	Образуемый земельный участок	-	-	Для индивидуального жилищного строительства	806	-	Путем перераспределения ЗУ поз. У1-102
355	-	Образуемый земельный участок	-	-	Для индивидуального жилищного строительства	806	-	Путем перераспределения ЗУ поз. У1-102
356	-	Образуемый земельный участок	-	-	Для индивидуального жилищного строительства	806	-	Путем перераспределения ЗУ поз. У1-102
357	-	Образуемый земельный участок	-	-	Для индивидуального жилищного строительства	806	-	Путем перераспределения ЗУ поз. У1-102
358	-	Образуемый земельный участок	-	-	Для индивидуального жилищного строительства	806	-	Путем перераспределения ЗУ поз. У1-102
359	-	Образуемый земельный участок	-	-	Для индивидуального жилищного строительства	806	-	Путем перераспределения ЗУ поз. У1-102
360	-	Образуемый земельный участок	-	-	Для индивидуального жилищного строительства	806	-	Путем перераспределения ЗУ поз. У1-102
361	-	Образуемый земельный участок	-	-	Для индивидуального жилищного строительства	806	-	Путем перераспределения ЗУ поз. У1-102
362	-	Образуемый земельный участок	-	-	Для индивидуального жилищного строительства	806	-	Путем перераспределения ЗУ поз. У1-102
363	-	Образуемый земельный участок	-	-	Для индивидуального жилищного строительства	806	-	Путем перераспределения ЗУ поз. У1-102
364	-	Образуемый земельный участок	-	-	Для индивидуального жилищного строительства	806	-	Путем перераспределения ЗУ поз. У1-102
365	-	Образуемый земельный участок	-	-	Для индивидуального жилищного строительства	806	-	Путем перераспределения ЗУ поз. У1-102
366	-	Образуемый земельный участок	-	-	Для индивидуального жилищного строительства	806	-	Путем перераспределения ЗУ поз. У1-102
367	-	Образуемый земельный участок	-	-	Для индивидуального жилищного строительства	806	-	Путем перераспределения ЗУ поз. У1-102
368	-	Образуемый земельный участок	-	-	Для индивидуального жилищного строительства	806	-	Путем перераспределения ЗУ поз. У1-102
369	-	Образуемый земельный участок	-	-	Для индивидуального жилищного строительства	806	-	Путем перераспределения ЗУ поз. У1-102

Ведомость земельных участков

№ на плане	Кадастровый номер	Наименование земельного участка	Вид разрешенного использования: Основной	Вид разрешенного использования: Вспомогательный	Вид разрешенного использования: Условно разрешенный (по ППТ)	Площадь, кв.м	Площадь публичных сервитутов, кв.м	Способ образования земельного участка
370	-	Образуемый земельный участок	-	-	Для индивидуального жилищного строительства	806	-	Путем перераспределения ЗУ поз. У1-102
371	-	Образуемый земельный участок	-	-	Для индивидуального жилищного строительства	806	-	Путем перераспределения ЗУ поз. У1-102
372	-	Образуемый земельный участок	-	-	Для индивидуального жилищного строительства	806	-	Путем перераспределения ЗУ поз. У1-102
373	-	Образуемый земельный участок	-	-	Для индивидуального жилищного строительства	806	-	Путем перераспределения ЗУ поз. У1-102
374	-	Образуемый земельный участок	-	-	Для индивидуального жилищного строительства	806	-	Путем перераспределения ЗУ поз. У1-102
375	-	Образуемый земельный участок	-	-	Для индивидуального жилищного строительства	806	-	Путем перераспределения ЗУ поз. У1-102
376	-	Образуемый земельный участок	-	-	Для индивидуального жилищного строительства	806	-	Путем перераспределения ЗУ поз. У1-102
377	-	Образуемый земельный участок	-	-	Для индивидуального жилищного строительства	806	-	Путем перераспределения ЗУ поз. У1-102
378	-	Образуемый земельный участок	-	-	Для индивидуального жилищного строительства	806	-	Путем перераспределения ЗУ поз. У1-102
379	-	Образуемый земельный участок	-	-	Для индивидуального жилищного строительства	806	-	Путем перераспределения ЗУ поз. У1-102
380	-	Образуемый земельный участок	-	-	Для индивидуального жилищного строительства	806	-	Путем перераспределения ЗУ поз. У1-102
381	-	Образуемый земельный участок	-	-	Для индивидуального жилищного строительства	806	-	Путем перераспределения ЗУ поз. У1-102
382	-	Образуемый земельный участок	-	-	Для индивидуального жилищного строительства	806	-	Путем перераспределения ЗУ поз. У1-102
383	-	Образуемый земельный участок	-	-	Для индивидуального жилищного строительства	806	-	Путем перераспределения ЗУ поз. У1-102
384	-	Образуемый земельный участок	-	-	Для индивидуального жилищного строительства	806	-	Путем перераспределения ЗУ поз. У1-102
385	-	Образуемый земельный участок	-	-	Для индивидуального жилищного строительства	806	-	Путем перераспределения ЗУ поз. У1-102
386	-	Образуемый земельный участок	-	-	Для индивидуального жилищного строительства	806	-	Путем перераспределения ЗУ поз. У1-102
387	-	Образуемый земельный участок	-	-	Для индивидуального жилищного строительства	806	-	Путем перераспределения ЗУ поз. У1-102
388	-	Образуемый земельный участок	-	-	Для индивидуального жилищного строительства	806	-	Путем перераспределения ЗУ поз. У1-102
389	-	Образуемый земельный участок	-	-	Для индивидуального жилищного строительства	806	-	Путем перераспределения ЗУ поз. У1-102
390	-	Образуемый земельный участок	-	-	Для индивидуального жилищного строительства	806	-	Путем перераспределения ЗУ поз. У1-102
391	-	Образуемый земельный участок	-	-	Для индивидуального жилищного строительства	806	-	Путем перераспределения ЗУ поз. У1-102
392	-	Образуемый земельный участок	-	-	Для индивидуального жилищного строительства	806	-	Путем перераспределения ЗУ поз. У1-102
393	-	Образуемый земельный участок	-	-	Для индивидуального жилищного строительства	806	-	Путем перераспределения ЗУ поз. У1-102
394	-	Образуемый земельный участок	-	-	Для индивидуального жилищного строительства	806	-	Путем перераспределения ЗУ поз. У1-102
395	-	Образуемый земельный участок	-	-	Для индивидуального жилищного строительства	806	-	Путем перераспределения ЗУ поз. У1-102
396	-	Образуемый земельный участок	-	-	Для индивидуального жилищного строительства	806	-	Путем перераспределения ЗУ поз. У1-102
397	-	Образуемый земельный участок	-	-	Для индивидуального жилищного строительства	806	-	Путем перераспределения ЗУ поз. У1-102
398	-	Образуемый земельный участок	-	-	Для индивидуального жилищного строительства	806	-	Путем перераспределения ЗУ поз. У1-102
399	-	Образуемый земельный участок	-	-	Для индивидуального жилищного строительства	806	-	Путем перераспределения ЗУ поз. У1-102
400	-	Образуемый земельный участок	-	-	Для индивидуального жилищного строительства	806	-	Путем перераспределения ЗУ поз. У1-102
401	-	Образуемый земельный участок	-	-	Для индивидуального жилищного строительства	806	-	Путем перераспределения ЗУ поз. У1-102
402	-	Образуемый земельный участок	-	-	Для индивидуального жилищного строительства	806	-	Путем перераспределения ЗУ поз. У1-102
403	-	Образуемый земельный участок	-	-	Для индивидуального жилищного строительства	806	-	Путем перераспределения ЗУ поз. У1-102
404	-	Образуемый земельный участок	-	-	Для индивидуального жилищного строительства	806	-	Путем перераспределения ЗУ поз. У1-102
405	-	Образуемый земельный участок	-	-	Для индивидуального жилищного строительства	806	-	Путем перераспределения ЗУ поз. У1-102
406	-	Образуемый земельный участок	-	-	Для индивидуального жилищного строительства	806	-	Путем перераспределения ЗУ поз. У1-102
407	-	Образуемый земельный участок	-	-	Для индивидуального жилищного строительства	806	-	Путем перераспределения ЗУ поз. У1-102
408	-	Образуемый земельный участок	-	-	Для индивидуального жилищного строительства	806	-	Путем перераспределения ЗУ поз. У1-102
409	-	Образуемый земельный участок	-	-	Для индивидуального жилищного строительства	806	-	Путем перераспределения ЗУ поз. У1-102
410	-	Образуемый земельный участок	-	-	Для индивидуального жилищного строительства	806	-	Путем перераспределения ЗУ поз. У1-102
411	-	Образуемый земельный участок	-	-	Для индивидуального жилищного строительства	806	-	Путем перераспределения ЗУ поз. У1-102
412	-	Образуемый земельный участок	-	-	Для индивидуального жилищного строительства	806	-	Путем перераспределения ЗУ поз. У1-102
413	-	Образуемый земельный участок	-	-	Для индивидуального жилищного строительства	806	-	Путем перераспределения ЗУ поз. У1-102
414	-	Образуемый земельный участок	-	-	Для индивидуального жилищного строительства	806	-	Путем перераспределения ЗУ поз. У1-102
415	-	Образуемый земельный участок	-	-	Для индивидуального жилищного строительства	806	-	Путем перераспределения ЗУ поз. У1-102
416	-	Образуемый земельный участок	-	-	Для индивидуального жилищного строительства	806	-	Путем перераспределения ЗУ поз. У1-102
417	-	Образуемый земельный участок	-	-	Для индивидуального жилищного строительства	806	-	Путем перераспределения ЗУ поз. У1-102
418	-	Образуемый земельный участок	-	-	Для индивидуального жилищного строительства	806	-	Путем перераспределения ЗУ поз. У1-102
419	-	Образуемый земельный участок	-	-	Для индивидуального жилищного строительства	806	-	Путем перераспределения ЗУ поз. У1-102
420	-	Образуемый земельный участок	-	-	Для индивидуального жилищного строительства	806	-	Путем перераспределения ЗУ поз. У1-102
421	-	Образуемый земельный участок	-	-	Для индивидуального жилищного строительства	806	-	Путем перераспределения ЗУ поз. У1-102
422	-	Образуемый земельный участок	-	-	Для индивидуального жилищного строительства	806	-	Путем перераспределения ЗУ поз. У1-102
423	-	Образуемый земельный участок	-	-	Для индивидуального жилищного строительства	806	-	Путем перераспределения ЗУ поз. У1-102
424	-	Образуемый земельный участок	-	-	Для индивидуального жилищного строительства	806	-	Путем перераспределения ЗУ поз. У1-102
425	-	Образуемый земельный участок	-	-	Для индивидуального жилищного строительства	806	-	Путем перераспределения ЗУ поз. У1-102
426	-	Образуемый земельный участок	-	-	Для индивидуального жилищного строительства	806	-	Путем перераспределения ЗУ поз. У1-102
427	-	Образуемый земельный участок	-	-	Для индивидуального жилищного строительства	806	-	Путем перераспределения ЗУ поз. У1-102
428	-	Образуемый земельный участок	-	-	Для индивидуального жилищного строительства	806	-	Путем перераспределения ЗУ поз. У1-102
429	-	Образуемый земельный участок	-	-	Для индивидуального жилищного строительства	806	-	Путем перераспределения ЗУ поз. У1-102
430	-	Образуемый земельный участок	-	-	Для индивидуального жилищного строительства	806	-	Путем перераспределения ЗУ поз. У1-102
431	-	Образуемый земельный участок	-	-	Для индивидуального жилищного строительства	806	-	Путем перераспределения ЗУ поз. У1-102
432	-	Образуемый земельный участок	-	-	Для индивидуального жилищного строительства	806	-	Путем перераспределения ЗУ поз. У1-102
433	-	Образуемый земельный участок	-	-	Для индивидуального жилищного строительства	806	-	Путем перераспределения ЗУ поз. У1-102
434	-	Образуемый земельный участок	-	-	Для индивидуального жилищного строительства	806	-	Путем перераспределения ЗУ поз. У1-102
435	-	Образуемый земельный участок	-	-	Для индивидуального жилищного строительства	806	-	Путем перераспределения ЗУ поз. У1-102
436	-	Образуемый земельный участок	-	-	Для индивидуального жилищного строительства	806	-	Путем перераспределения ЗУ поз. У1-102
437	-	Образуемый земельный участок	-	-	Для индивидуального жилищного строительства	806	-	Путем перераспределения ЗУ поз. У1-102
438

Ведомость земельных участков

№ на плане	Кадастровый номер	Наименование земельного участка	Вид разрешенного использования		Площадь, кв.м	Наличие публичных сервитутов, кв.м	Способ образования (вариантно)
			Существующий	Проектный (по ППТ)			
616	-	Общественный комплекс	-	[redacted]	9 605	-	[redacted]
617	-	Общественный комплекс	-	[redacted]	28 605	-	[redacted]
618	-	Общественный комплекс	-	[redacted]	6 344	-	[redacted]
619	-	Общественный комплекс	-	[redacted]	11 518	-	[redacted]
620	-	Общественный комплекс	-	Амбулаторно-поликлиническое обслуживание	6 302	-	Путем перераспределения ЗУ поз. 1/1-1/20
621	-	Общественный комплекс	-	Дошкольное, начальное и среднее общее образование	10 309	-	Путем перераспределения ЗУ поз. 1/1-1/20
622	-	Общественный комплекс	-	Предоставление коммунальных услуг	1 639	-	Путем перераспределения ЗУ поз. 1/1-1/20
623	-	Общественный комплекс	-	Магазины	2 998	-	Путем перераспределения ЗУ поз. 1/1-1/20
624	-	Общественный комплекс	-	Дошкольное, начальное и среднее общее образование	31 792	-	Путем перераспределения ЗУ поз. 1/1-1/20
625	-	Общественный комплекс	-	Дошкольное, начальное и среднее общее образование	9 884	-	Путем перераспределения ЗУ поз. 1/1-1/20
626	-	Общественный комплекс	-	Обеспечение внутреннего правопорядка	9 884	-	Путем перераспределения ЗУ поз. 1/1-1/20
627	-	Общественный комплекс	-	Объекты гаражного назначения, здания для обеспечения физкультурно-спортивной деятельности, общественное управление, деловое управление, обеспечение научной деятельности, амбулаторно-поликлиническое обслуживание, дошкольное, начальное и среднее общее образование, магазины, общественное питание, гостиничное обслуживание, обеспечение внутреннего правопорядка, религиозное использование, обеспечение деятельности в области гидрометеорологии и смежных с ней областях, ветеринарное обслуживание, обеспечение занятий спортом в помещениях, площадки для занятий спортом, оказание услуг связи, бытовое обслуживание, обеспечение деятельности по хранению автотранспорта, размещение автомобильных дорог, обеспечение дорожной деятельности, благоустройство территории	12 602	-	Путем перераспределения ЗУ поз. 1/1-1/20
628	[redacted]	[redacted]	-	[redacted]	894	-	[redacted]
629	[redacted]	[redacted]	-	[redacted]	1 732	-	[redacted]
630	[redacted]	[redacted]	-	Благоустройство территории	6 723	-	[redacted]
631	[redacted]	[redacted]	-	Благоустройство территории	14 689	-	[redacted]
632	[redacted]	[redacted]	-	Благоустройство территории	9 677	-	[redacted]
633	[redacted]	[redacted]	-	Благоустройство территории	581	-	[redacted]
634	-	Общественный комплекс, который будет отнесен к территориям общего пользования	-	Благоустройство территории, размещение временных сооружений	1 916	-	Путем перераспределения ЗУ поз. 1/1-1/20
635	-	Общественный комплекс, который будет отнесен к территориям общего пользования	-	Историко-культурная деятельность	1 845	-	Путем перераспределения ЗУ поз. 1/1-1/20
636	-	Общественный комплекс, который будет отнесен к территориям общего пользования	-	Историко-культурная деятельность, благоустройство территории	1 133	-	Путем перераспределения ЗУ поз. 1/1-1/20
637	-	Общественный комплекс, который будет отнесен к территориям общего пользования	-	Благоустройство территории	8 944	-	Путем перераспределения ЗУ поз. 1/1-1/20
638	-	Общественный комплекс, который будет отнесен к территориям общего пользования	-	Благоустройство территории	537	-	Путем перераспределения ЗУ поз. 1/1-1/20
639	-	Общественный комплекс, который будет отнесен к территориям общего пользования	-	Благоустройство территории	499	-	Путем перераспределения ЗУ поз. 1/1-1/20
640	-	Общественный комплекс, который будет отнесен к территориям общего пользования	-	Благоустройство территории	334	-	Путем перераспределения ЗУ поз. 1/1-1/20
641	-	Общественный комплекс, который будет отнесен к территориям общего пользования	-	Благоустройство территории	397	-	Путем перераспределения ЗУ поз. 1/1-1/20
642	-	Общественный комплекс, который будет отнесен к территориям общего пользования	-	Благоустройство территории	1 440	-	Путем перераспределения ЗУ поз. 1/1-1/20
643	-	Общественный комплекс, который будет отнесен к территориям общего пользования	-	Благоустройство территории	9 741	3 662	Путем перераспределения ЗУ поз. 1/1-1/20
644	-	Общественный комплекс, который будет отнесен к территориям общего пользования	-	Улично-дорожная сеть	1 346	-	Путем перераспределения ЗУ поз. 1/1-1/20
645	-	Общественный комплекс, который будет отнесен к территориям общего пользования	-	Улично-дорожная сеть	1 286	-	Путем перераспределения ЗУ поз. 1/1-1/20
646	-	Общественный комплекс, который будет отнесен к территориям общего пользования	-	Улично-дорожная сеть	2 455	-	Путем перераспределения ЗУ поз. 1/1-1/20
647	-	Общественный комплекс, который будет отнесен к территориям общего пользования	-	Улично-дорожная сеть	894	-	Путем перераспределения ЗУ поз. 1/1-1/20

Ведомость земельных участков

№ на плане	Кадастровый номер	Наименование земельного участка	Вид разрешенного использования		Площадь, кв.м	Наличие публичных сервитутов, кв.м	Способ образования (вариантно)
			Существующий	Проектный (по ППТ)			
691	-	Общественный комплекс, который будет отнесен к территориям общего пользования	-	Улично-дорожная сеть	6 994	-	Путем перераспределения ЗУ поз. 1/1-1/20
692	-	Общественный комплекс, который будет отнесен к территориям общего пользования	-	Улично-дорожная сеть	1 494	-	Путем перераспределения ЗУ поз. 1/1-1/20
693	-	Общественный комплекс, который будет отнесен к территориям общего пользования	-	Улично-дорожная сеть	2 915	-	Путем перераспределения ЗУ поз. 1/1-1/20
694	-	Общественный комплекс, который будет отнесен к территориям общего пользования	-	Улично-дорожная сеть	1 393	-	Путем перераспределения ЗУ поз. 1/1-1/20
695	-	Общественный комплекс, который будет отнесен к территориям общего пользования	-	Улично-дорожная сеть	2 219	-	Путем перераспределения ЗУ поз. 1/1-1/20
696	-	Общественный комплекс, который будет отнесен к территориям общего пользования	-	Улично-дорожная сеть	6 052	-	Путем перераспределения ЗУ поз. 1/1-1/20
697	-	Общественный комплекс, который будет отнесен к территориям общего пользования	-	Улично-дорожная сеть	4 274	-	Путем перераспределения ЗУ поз. 1/1-1/20
698	-	Общественный комплекс, который будет отнесен к территориям общего пользования	-	Улично-дорожная сеть	2 791	-	Путем перераспределения ЗУ поз. 1/1-1/20
699	-	Общественный комплекс, который будет отнесен к территориям общего пользования	-	Улично-дорожная сеть	2 389	-	Путем перераспределения ЗУ поз. 1/1-1/20
700	-	Общественный комплекс, который будет отнесен к территориям общего пользования	-	Улично-дорожная сеть	911	-	Путем перераспределения ЗУ поз. 1/1-1/20
701	-	Общественный комплекс, который будет отнесен к территориям общего пользования	-	Улично-дорожная сеть	3 695	-	Путем перераспределения ЗУ поз. 1/1-1/20
702	-	Общественный комплекс, который будет отнесен к территориям общего пользования	-	Улично-дорожная сеть	1 391	-	Путем перераспределения ЗУ поз. 1/1-1/20
703	-	Общественный комплекс, который будет отнесен к территориям общего пользования	-	Улично-дорожная сеть	3 139	-	Путем перераспределения ЗУ поз. 1/1-1/20
704	-	Общественный комплекс, который будет отнесен к территориям общего пользования	-	Улично-дорожная сеть	2 849	-	Путем перераспределения ЗУ поз. 1/1-1/20
705	-	Общественный комплекс, который будет отнесен к территориям общего пользования	-	Улично-дорожная сеть	2 423	-	Путем перераспределения ЗУ поз. 1/1-1/20
706	-	Общественный комплекс, который будет отнесен к территориям общего пользования	-	Улично-дорожная сеть	7 443	-	Путем перераспределения ЗУ поз. 1/1-1/20
707	-	Общественный комплекс, который будет отнесен к территориям общего пользования	-	Улично-дорожная сеть	3 715	-	Путем перераспределения ЗУ поз. 1/1-1/20
708	-	Общественный комплекс, который будет отнесен к территориям общего пользования	-	Улично-дорожная сеть	1 699	-	Путем перераспределения ЗУ поз. 1/1-1/20
709	-	Общественный комплекс, который будет отнесен к территориям общего пользования	-	Улично-дорожная сеть	826	-	Путем перераспределения ЗУ поз. 1/1-1/20
710	-	Общественный комплекс, который будет отнесен к территориям общего пользования	-	Улично-дорожная сеть	5 910	-	Путем перераспределения ЗУ поз. 1/1-1/20
711	-	Общественный комплекс, который будет отнесен к территориям общего пользования	-	Улично-дорожная сеть	1 426	-	Путем перераспределения ЗУ поз. 1/1-1/20
712	-	Общественный комплекс, который будет отнесен к территориям общего пользования	-	Улично-дорожная сеть	1 706	-	Путем перераспределения ЗУ поз. 1/1-1/20
713	-	Общественный комплекс, который будет отнесен к территориям общего пользования	-	Улично-дорожная сеть	8 399	-	Путем перераспределения ЗУ поз. 1/1-1/20
714	-	Общественный комплекс, который будет отнесен к территориям общего пользования	-	Улично-дорожная сеть	4 491	-	Путем перераспределения ЗУ поз. 1/1-1/20
715	-	Общественный комплекс, который будет отнесен к территориям общего пользования	-	Улично-дорожная сеть	4 476	-	Путем перераспределения ЗУ поз. 1/1-1/20
716	-	Общественный комплекс, который будет отнесен к территориям общего пользования	-	Улично-дорожная сеть	2 972	-	Путем перераспределения ЗУ поз. 1/1-1/20
717	-	Общественный комплекс, который будет отнесен к территориям общего пользования	-	Улично-дорожная сеть	1 799	-	Путем перераспределения ЗУ поз. 1/1-1/20
718	-	Общественный комплекс, который будет отнесен к территориям общего пользования	-	Улично-дорожная сеть	2 394	-	Путем перераспределения ЗУ поз. 1/1-1/20
719	-	Общественный комплекс, который будет отнесен к территориям общего пользования	-	Улично-дорожная сеть	1 466	-	Путем перераспределения ЗУ поз. 1/1-1/20
720	-	Общественный комплекс, который будет отнесен к территориям общего пользования	-	Улично-дорожная сеть	7 466	-	Путем перераспределения ЗУ поз. 1/1-1/20
721	-	Общественный комплекс, который будет отнесен к территориям общего пользования	-	Улично-дорожная сеть	1 146	-	Путем перераспределения ЗУ поз. 1/1-1/20
722	-	Общественный комплекс, который будет отнесен к территориям общего пользования	-	Улично-дорожная сеть	706	-	Путем перераспределения ЗУ поз. 1/1-1/20
723	-	Общественный комплекс, который будет отнесен к территориям общего пользования	-	Улично-дорожная сеть	769	-	Путем перераспределения ЗУ поз. 1/1-1/20
724	-	Общественный комплекс, который будет отнесен к территориям общего пользования	-	Улично-дорожная сеть	4 425	-	Путем перераспределения ЗУ поз. 1/1-1/20

Ведомость земельных участков

№ на плане	Кадастровый номер	Наименование земельного участка	Вид разрешенного использования		Площадь, кв.м	Наличие публичных сервитутов, кв.м	Способ образования (вариантно)
			Существующий	Проектный (по ППТ)			
695	-	Общественный комплекс, который будет отнесен к территориям общего пользования	-	Улично-дорожная сеть	6 164	-	Путем перераспределения ЗУ поз. 1/1-1/20
696	-	Общественный комплекс, который будет отнесен к территориям общего пользования	-	Улично-дорожная сеть	1 759	1 082	Путем перераспределения ЗУ поз. 1/1-1/20
697	-	Общественный комплекс, который будет отнесен к территориям общего пользования	-	Улично-дорожная сеть	1 348	-	Путем перераспределения ЗУ поз. 1/1-1/20
698	-	Общественный комплекс, который будет отнесен к территориям общего пользования	-	Улично-дорожная сеть	1 111	-	Путем перераспределения ЗУ поз. 1/1-1/20
699	-	Общественный комплекс, который будет отнесен к территориям общего пользования	-	Улично-дорожная сеть	1 111	-	Путем перераспределения ЗУ поз. 1/1-1/20
670	-	Общественный комплекс, который будет отнесен к территориям общего пользования	-	Улично-дорожная сеть	1 111	-	Путем перераспределения ЗУ поз. 1/1-1/20
671	-	Общественный комплекс, который будет отнесен к территориям общего пользования	-	Улично-дорожная сеть	6 252	-	Путем перераспределения ЗУ поз. 1/1-1/20
672	-	Общественный комплекс, который будет отнесен к территориям общего пользования	-	Улично-дорожная сеть	1 111	-	Путем перераспределения ЗУ поз. 1/1-1/20
673	-	Общественный комплекс, который будет отнесен к территориям общего пользования	-	Улично-дорожная сеть	942	-	Путем перераспределения ЗУ поз. 1/1-1/20
674	-	Общественный комплекс, который будет отнесен к территориям общего пользования	-	Улично-дорожная сеть	1 979	-	Путем перераспределения ЗУ поз. 1/1-1/20
675	-	Общественный комплекс, который будет отнесен к территориям общего пользования	-	Улично-дорожная сеть	1 979	-	Путем перераспределения ЗУ поз. 1/1-1/20
676	-	Общественный комплекс, который будет отнесен к территориям общего пользования	-	Улично-дорожная сеть	20 838	-	Путем перераспределения ЗУ поз. 1/1-1/20
678	-	Общественный комплекс, который будет отнесен к территориям общего пользования	-	Улично-дорожная сеть	9 829	1 699	Путем перераспределения ЗУ поз. 1/1-1/20
679	-	Общественный комплекс, который будет отнесен к территориям общего пользования	-	Улично-дорожная сеть	2 213	-	Путем перераспределения ЗУ поз. 1/1-1/20
680	-	Общественный комплекс, который будет отнесен к территориям общего пользования	-	Улично-дорожная сеть	2 994	-	Путем перераспределения ЗУ поз. 1/1-1/20
У1	91:01:013001:323	Жилой комплекс	Растениеводство (код 1.1)	-	18 103	3 289	Учитывает в перераспределении для обеспечения ЗУ поз. 1 - 680, 694 - 705
У2	91:01:013001:325	Жилой комплекс	Растениеводство (код 1.1)	-	19 104	-	Учитывает в перераспределении для обеспечения ЗУ поз. 1 - 680, 694 - 705
У3	91:01:013001:326	Жилой комплекс	Растениеводство (код 1.1)	-	16 107	-	Учитывает в перераспределении для обеспечения ЗУ поз. 1 - 680, 694 - 705
У4	91:01:013001:328	Жилой комплекс	Растениеводство (код 1.1)	-	19 106	-	Учитывает в перераспределении для обеспечения ЗУ поз. 1 - 680, 694 - 705
У5	91:01:013001:516	Жилой комплекс	Растениеводство (код 1.1)	-	16 105	-	Учитывает в перераспределении для обеспечения ЗУ поз. 1 - 680, 694 - 705
У6	91:01:013001:324	Жилой комплекс	Растениеводство (код 1.1)	-	18 114	-	Учитывает в перераспределении для обеспечения ЗУ поз. 1 - 680, 694 - 705
У7	91:01:013001:329	Жилой комплекс	Растениеводство (код 1.1)	-	16 106	-	Учитывает в перераспределении для обеспечения ЗУ поз. 1 - 680, 694 - 705
У8	91:01:013001:330	Жилой комплекс	Растениеводство (код 1.1)	-	15 108	366	Учитывает в перераспределении для обеспечения ЗУ поз. 1 - 680, 694 - 705
У9	91:01:013001:331	Жилой комплекс	Растениеводство (код 1.1)	-	14 975	713	Учитывает в перераспределении для обеспечения ЗУ поз. 1 - 680, 694 - 705
У10	91:01:013001:327	Жилой комплекс	Растениеводство (код 1.1)	-	19 345	1 591	Учитывает в перераспределении для обеспечения ЗУ поз. 1 - 680, 694 - 705
У11	91:01:013001:105	Жилой комплекс	Растениеводство (код 1.1)	-	16 239	1 671	Учитывает в перераспределении для обеспечения ЗУ поз. 1 - 680, 694 - 705
У12	91:01:013001:334	Жилой комплекс	Растениеводство (код 1.1)	-	18 276	-	Учитывает в перераспределении для обеспечения ЗУ поз. 1 - 680, 694 - 705
У13	91:01:013001:332	Жилой комплекс	Растениеводство (код 1.1)	-	16 293	-	Учитывает в перераспределении для обеспечения ЗУ поз. 1 - 680, 694 - 705
У14	91:01:013001:330	Жилой комплекс	Растениеводство (код 1.1)	-	16 311	-	Учитывает в перераспределении для обеспечения ЗУ поз. 1 - 680, 694 - 705
У15	91:01:013001:517	Жилой комплекс	Растениеводство (код 1.1)	-	16 329	-	Учитывает в перераспределении для обеспечения ЗУ поз. 1 - 680, 694 - 705
У16	91:01:013001:765	Жилой комплекс	Для ведения личного крестьянского хозяйства	-	16 349	-	Учитывает в перераспределении для обеспечения ЗУ поз. 1 - 680, 694 - 705
У17	91:01:013001:777	Жилой комплекс	Для ведения личного крестьянского хозяйства	-	16 370	-	Учитывает в перераспределении для обеспечения ЗУ поз. 1 - 680, 694 - 705
У18	91:01:013001:657	Жилой комплекс	Для ведения личного крестьянского хозяйства	-	16 389	-	Учитывает в перераспределении для обеспечения ЗУ поз. 1 - 680, 694 - 705

Ведомость земельных участков

№ на плане	Вновь образованный номер	Наименование земельного участка	Вид разрешенного использования		Площадь, кв.м	Наличие публичных сервитутов, кв.м	Способ образования (вариантно)
			Существующий	Проектный (по ППТ)			
У19	91:01:013001:768	Жилой комплекс	Для ведения личного крестьянского хозяйства	-	15 412 образование 15 412	-	Учитывает в перераспределении для обеспечения ЗУ поз. 1 - 680, 694 - 705
У20	91:01:013001:657	Жилой комплекс	Для ведения личного крестьянского хозяйства	-	13 391 образование 13 305	627	Учитывает в перераспределении для обеспечения ЗУ поз. 1 - 680, 694 - 705
У21	91:01:013001:767	Жилой комплекс	Для ведения личного крестьянского хозяйства	-	14 308	639	Учитывает в перераспределении для обеспечения ЗУ поз. 1 - 680, 694 - 705
У22	91:01:013001:766	Жилой комплекс	Для ведения личного крестьянского хозяйства	-	13 795	233	Учитывает в перераспределении для обеспечения ЗУ поз. 1 - 680, 694 - 705
У23	91:01:013001:769	Жилой комплекс	Для ведения личного крестьянского хозяйства	-	13 125	-	Учитывает в перераспределении для обеспечения ЗУ поз. 1 - 680, 694 - 705
У24	91:01:013001:770	Жилой комплекс	Для ведения личного крестьянского хозяйства	-	13 105	-	Учитывает в перераспределении для обеспечения ЗУ поз. 1 - 680, 694 - 705
У25	91:01:013001:656	Жилой комплекс	Для ведения личного крестьянского хозяйства	-	13 883	-	Учитывает в перераспределении для обеспечения ЗУ поз. 1 - 680, 694 - 705
У26	91:01:013001:643	Жилой комплекс	Для ведения личного крестьянского хозяйства	-	14 124	-	Учитывает в перераспределении для обеспечения ЗУ поз. 1 - 680, 694 - 705
У27	91:01:013001:655	Жилой комплекс	Для ведения личного крестьянского хозяйства	-	14 127	-	Учитывает в перераспределении для обеспечения ЗУ поз. 1 - 680, 694 - 705
У28	91:01:013001:654	Жилой комплекс	Для ведения личного крестьянского хозяйства	-	14 129	-	Учитывает в перераспределении для обеспечения ЗУ поз. 1 - 680, 694 - 705
У29	91:01:013001:652	Жилой комплекс	Для ведения личного крестьянского хозяйства	-	14 134	-	Учитывает в перераспределении для обеспечения ЗУ поз. 1 - 680, 694 - 705
У30	91:01:013001:770	Жилой комплекс	Для ведения личного крестьянского хозяйства	-	14 009	-	Учитывает в перераспределении для обеспечения ЗУ поз. 1 - 680, 694 - 705
У31	91:01:013001:769	Жилой комплекс	Для ведения личного крестьянского хозяйства	-	13 929	-	Учитывает в перераспределении для обеспечения ЗУ поз. 1 - 680, 694 - 705
У32	91:01:013001:768	Жилой комплекс	Для ведения личного крестьянского хозяйства	-	13 026	-	Учитывает в перераспределении для обеспечения ЗУ поз. 1 - 680, 694 - 705
У33	91:01:013001:655	Жилой комплекс	Для ведения личного крестьянского хозяйства	-	15 668 образование 12 601	-	Учитывает в перераспределении для обеспечения ЗУ поз. 1 - 680, 694 - 705
У34	91:01:013001:656	Жилой комплекс	Для ведения личного крестьянского хозяйства	-	11 171 образование 11 172	-	Учитывает в перераспределении для обеспечения ЗУ поз. 1 - 680, 694 - 705
У35	91:01:013001:791	Жилой комплекс	Для ведения личного крестьянского хозяйства	-	9 791	-	Учитывает в перераспределении для обеспечения ЗУ поз. 1 - 680, 694 - 705
У36	91:01:013001:505	Жилой комплекс	Для ведения личного крестьянского хозяйства	-	8 224	-	Учитывает в перераспределении для обеспечения ЗУ поз. 1 - 680, 694 - 705
У37	91:01:013001:651	Жилой комплекс	Для ведения личного крестьянского хозяйства	-	8 144	-	Учитывает в перераспределении для обеспечения ЗУ поз. 1 - 680, 694 - 705
У38	91:01:013001:773	Жилой комплекс	Для ведения личного крестьянского хозяйства	-	8 146	-	Учитывает в перераспределении для обеспечения ЗУ поз. 1 - 680, 694 - 705
У39	91:01:013001:769	Жилой комплекс	Для ведения личного крестьянского хозяйства	-	8 147	-	Учитывает в перераспределении для обеспечения ЗУ поз. 1 - 680, 694 - 705
У40	91:01:013001:782	Жилой комплекс	Для ведения личного крестьянского хозяйства	-	8 891	-	Учитывает в перераспределении для обеспечения ЗУ поз. 1 - 680, 694 - 705
У41	91:01:013001:772	Жилой комплекс	Для ведения личного крестьянского хозяйства	-	8 492	-	Учитывает в перераспределении для обеспечения ЗУ поз. 1 - 680, 694 - 705
У42	91:01:013001:511	Жилой комплекс	Для ведения личного крестьянского хозяйства	-	12 928	-	Учитывает в перераспределении для обеспечения ЗУ поз. 1 - 680, 694 - 705
У43	91:01:013001:504	Жилой комплекс	Для ведения личного крестьянского хозяйства	-	14 083	-	Учитывает в перераспределении для обеспечения ЗУ поз. 1 - 680, 694 - 705
У44	91:01:013001:764	Жилой комплекс	Для ведения личного крестьянского хозяйства	-	14 088	-	Учитывает в перераспределении для обеспечения ЗУ поз. 1 - 680, 694 - 705
У45	91:01:013001:779	Жилой комплекс	Для ведения личного крестьянского хозяйства	-	15 009	-	Учитывает в перераспределении для обеспечения ЗУ поз. 1 - 680, 694 - 705
У46	91:01:013001:766	Жилой комплекс	Для ведения личного крестьянского хозяйства	-	14 918	-	Учитывает в перераспределении для обеспечения ЗУ поз. 1 - 680, 694 - 705
У47	91:01:013001:514	Жилой комплекс	Для ведения личного крестьянского хозяйства	-	15 080	-	Учитывает в перераспределении для обеспечения ЗУ поз. 1 - 680, 694 - 705
У48	91:01:013001:502	Жилой комплекс	Для ведения личного крестьянского хозяйства	-	14 983	-	Учитывает в перераспределении для обеспечения ЗУ поз. 1 - 680, 694 - 705
У49	91:01:013001:771	Жилой комплекс	Для ведения личного крестьянского хозяйства	-	13 662	-	Учитывает в перераспределении для обеспечения ЗУ поз. 1 - 680, 694 - 705
У50	91:01:013001:760	Жилой комплекс	Для ведения личного крестьянского хозяйства	-	12 775	-	Учитывает в перераспределении для обеспечения ЗУ поз. 1 - 680, 694 - 705
У51	91:01:013001:761	Жилой комплекс	Для ведения личного крестьянского хозяйства	-	11 609	-	Учитывает в перераспределении для обеспечения ЗУ поз. 1 - 680, 694 - 705
У52	91:01:013001:762	Жилой комплекс	Для ведения личного крестьянского хозяйства	-	12 399	-	Учитывает в перераспределении для обеспечения ЗУ поз. 1 - 680, 694 - 705

Ведомость земельных участков

№ на плане	Кадастровый номер	Наименование земельного участка	Вид разрешенного использования		Площадь, кв.м	Наличие публичных сервитутов, кв.м	Способ образования (вариантно)
			Существующий	Проектный (по ППТ)			
У53	91:01:013001:774	Жилой комплекс	Для ведения личного крестьянского хозяйства	-	13 911	-	Учитывает в перераспределении для обеспечения ЗУ поз. 1 - 680, 694 - 705
У54	91:01:013001:765	Жилой комплекс	Для ведения личного крестьянского хозяйства	-	12 891	-	Учитывает в перераспределении для обеспечения ЗУ поз. 1 - 680, 694 - 705
У55	91:01:013001:775	Жилой комплекс	Для ведения личного крестьянского хозяйства	-	13 662	-	Учитывает в перераспределении для обеспечения ЗУ поз. 1 - 680, 694 - 705
У56	91:01:013001:660	Жилой комплекс	Для ведения личного крестьянского хозяйства	-	13 666	-	Учитывает в перераспределении для обеспечения ЗУ поз. 1 - 680, 694 - 705
У57	91:01:013001:659	Жилой комплекс	Для ведения личного крестьянского хозяйства	-	13 629	-	Учитывает в перераспределении для обеспечения ЗУ поз. 1 - 680, 694 - 705
У58	91:01:013001:799	Жилой комплекс	Для ведения личного крестьянского хозяйства	-	13 662	-	Учитывает в перераспределении для обеспечения ЗУ поз. 1 - 680, 694 - 705
661	-	Общественный комплекс, который будет отнесен к территориям общего пользования	-	Благоустройство территории	217	-	На основе государственной собственности
662	-	Общественный комплекс, который будет отнесен к территориям общего пользования	-	Благоустройство территории	840	-	На основе государственной собственности
663	-	Общественный комплекс, который будет отнесен к территориям общего пользования	-	Благоустройство территории	402	-	На основе государственной собственности
664	-	Общественный комплекс, который будет отнесен к территориям общего пользования	-	Благоустройство территории	4 041	-	На основе государственной собственности
665	-	Общественный комплекс, который будет отнесен к территориям общего пользования	-	Благоустройство территории	13 189	7623	На основе государственной собственности
666	-	Общественный комплекс, который будет отнесен к территориям общего пользования	-	Улично-дорожная сеть	1 650	-	На основе государственной собственности
667	-	Общественный комплекс, который будет отнесен к территориям общего пользования	-	Улично-дорожная сеть	1 029	-	На основе государственной собственности
668	-	Общественный комплекс, который будет отнесен к территориям общего пользования	-	Улично-дорожная сеть	2 942	-	На основе государственной собственности
669	-	Общественный комплекс, который будет отнесен к территориям общего пользования	-	Улично-дорожная сеть	117	-	На основе государственной собственности
670	-	Общественный комплекс, который будет отнесен к территориям общего пользования	-	Улично-дорожная сеть	4 789	-	На основе государственной собственности
671	-	Общественный комплекс, который будет отнесен к территориям общего пользования	-	Улично-дорожная сеть	6 867	1416	На основе государственной собственности
672	-	Общественный комплекс, который будет отнесен к территориям общего пользования	-	Улично-дорожная сеть	13 728	11971	На основе государственной собственности
673	-	Общественный комплекс, который будет отнесен к территориям общего пользования	-	Улично-дорожная сеть	1 910	-	На основе государственной собственности

							11.2023-ПМТ.ОЧ	
Изм.	Кол.	Лист	№ док.	Подпись	Дата	Проект планировки территории и проект межевания территории в районе 6 км Балаклавского шоссе, г. Севастополь		
ГАП			Бельмекова			Основная часть проекта межевания территории	Стадия	Лист	Листов
								1.4	5
Н.контроль			Бельмекова		06.2026	Ведомость земельных участков	ИП Бельмекова А.С.		