



ПРАВИТЕЛЬСТВО СЕВАСТОПОЛЯ

ПОСТАНОВЛЕНИЕ

О внесении изменений в постановление Правительства Севастополя от 10.09.2018 № 583-ПП «Об утверждении проекта планировки и проекта межевания территории линейного объекта «Строительство и реконструкция региональной автомобильной дороги «Севастополь – порт Камышовая бухта – бухта Казачья, км 0+000–3+500»

В соответствии с Градостроительным кодексом Российской Федерации, Уставом города Севастополя, законами города Севастополя от 29.09.2015 № 185-ЗС «О правовых актах города Севастополя», от 30.12.2022 № 737-ЗС «О Правительстве Севастополя», учитывая протокол общественных обсуждений от 30.08.2025 № 18/25 и заключение о результатах общественных обсуждений документации по планировке территории линейного объекта «Строительство и реконструкция региональной автомобильной дороги «Севастополь – порт Камышовая бухта – бухта Казачья, км 0+000–3+500» от 01.09.2025 № 18/25, Правительство Севастополя постановляет:

1. Внести в постановление Правительства Севастополя от 10.09.2018 № 583-ПП «Об утверждении проекта планировки и проекта межевания территории линейного объекта «Строительство и реконструкция региональной автомобильной дороги «Севастополь – порт Камышовая бухта – бухта Казачья, км 0+000–3+500» следующие изменения:

1.1. В наименовании слова «проекта планировки и проекта межевания» заменить словами «документации по планировке».

1.2. Преамбулу изложить в следующей редакции:

«В соответствии с Градостроительным кодексом Российской Федерации, Уставом города Севастополя, законами города Севастополя от 29.09.2015 № 185-ЗС «О правовых актах города Севастополя», от 30.12.2022 № 737-ЗС «О Правительстве Севастополя», учитывая протокол общественных обсуждений от 30.08.2025 № 18/25 и заключение о результатах общественных обсуждений документации по планировке территории линейного объекта «Строительство и реконструкция

региональной автомобильной дороги «Севастополь – порт Камышовая бухта – бухта Казачья, км 0+000–3+500» от 01.09.2025 № 18/25, Правительство Севастополя **постановляет:**».

1.3. В пункте 1 слова «проект планировки и проект межевания» заменить словами «документацию по планировке».

1.4. Пункт 3 изложить в следующей редакции:

«3. Контроль за исполнением настоящего постановления возложить на директора Департамента архитектуры и градостроительства города Севастополя – члена Правительства Севастополя.».

1.5. Приложение к постановлению изложить в новой редакции согласно приложению к настоящему постановлению.

2. Настоящее постановление вступает в силу по истечении десяти дней после дня его официального опубликования.

Губернатор города Севастополя

25.09.2025
№ 446-ПП



М.В. Развожаев

Приложение
к постановлению
Правительства Севастополя
от 25.09.2025 № 446-ПП

УТВЕРЖДЕНА
постановлением
Правительства Севастополя
от 10.09.2018 № 583-ПП
(в редакции постановления
Правительства Севастополя
от 25.09.2025 № 446-ПП)

Документация по планировке территории линейного объекта
«Строительство и реконструкция региональной автомобильной дороги
«Севастополь – порт Камышовая бухта – бухта Казачья, км 0+000–3+500»



ОБЩЕСТВО С ОГРАНИЧЕННОЙ ОТВЕТСТВЕННОСТЬЮ
«ПРОЕКТНО-ИЗЫСКАТЕЛЬСКИЙ ИНСТИТУТ
«СЕВЗАПДОРПРОЕКТ»

СТРОИТЕЛЬСТВО И РЕКОНСТРУКЦИЯ
РЕГИОНАЛЬНОЙ АВТОМОБИЛЬНОЙ ДОРОГИ «СЕВАСТОПОЛЬ – ПОРТ
КАМЫШОВАЯ БУХТА – БУХТА КАЗАЧЬЯ, КМ 0+000 – КМ 3+500»

**ВНЕСЕНИЕ ИЗМЕНЕНИЙ В ДОКУМЕНТАЦИЮ ПО
ПЛАНИРОВКЕ ТЕРРИТОРИИ**

Раздел 1. Проект планировки территории

Часть 1. Основная часть проекта планировки территории

Книга 1. Проект планировки территории. Графическая часть

15/21-ППТ1.1

Том 1.1.1

Взам. инв. №	
Подп. и дата	
Инв. № подл.	



Директор

Главный инженер проекта

А.А. Макаровский

В.Н. Честных

Обозначение	Наименование	Примечание
15/21-ППТ1.1-С	Содержание тома 1.1.1	2
15/21-СДП	Состав документации по планировке территории	3
15/21-ППТ1.1-ГЧ	Графическая часть	4

Изм.	Колуч.	Лист	№ док.	Подп.	Дата	15/21-ППТ1.1-С			
									Изм.
Разработал	Тютина				25.06.25	Содержание тома 1.1.1	Стадия	Лист	Листов
Проверил	Зайцева			<i>Н/</i>	25.06.25				1
Н.контр.	Шанина			<i>Шанина</i>	25.06.25	ООО «ПИИ «Севзапдорпроект»			

Номер тома	Обозначение	Наименование	Примечание
		Раздел 1. Проект планировки территории	
		Часть 1. Основная часть проекта планировки территории	
1.1.1	15/21-ППТ1.1	Книга 1. Проект планировки территории. Графическая часть	
1.1.2	15/21-ППТ1.2	Книга 2. Положение о размещении линейных объектов	
		Часть 2. Материалы по обоснованию проекта планировки территории	
1.2.1	15/21-ППТ2.1	Книга 1. Материалы по обоснованию проекта планировки территории. Графическая часть.	
1.2.2	15/21-ППТ2.2	Книга 2. Материалы по обоснованию проекта планировки территории. Пояснительная записка	
		Раздел 2. Проект межевания территории	
		Часть 1. Основная часть проекта межевания территории	
2.1.1	15/21-ПМТ1.1	Книга 1. Проект межевания территории. Графическая часть	
2.1.2	15/21-ПМТ1.2	Книга 2. Проект межевания территории. Текстовая часть	
		Часть 2. Материалы по обоснованию проекта межевания территории	
2.2.1	15/21-ПМТ2.1	Книга 1. Материалы по обоснованию проекта межевания территории. Графическая часть.	
2.2.2	15/21-ПМТ2.2	Книга 2. Материалы по обоснованию проекта межевания территории. Пояснительная записка	

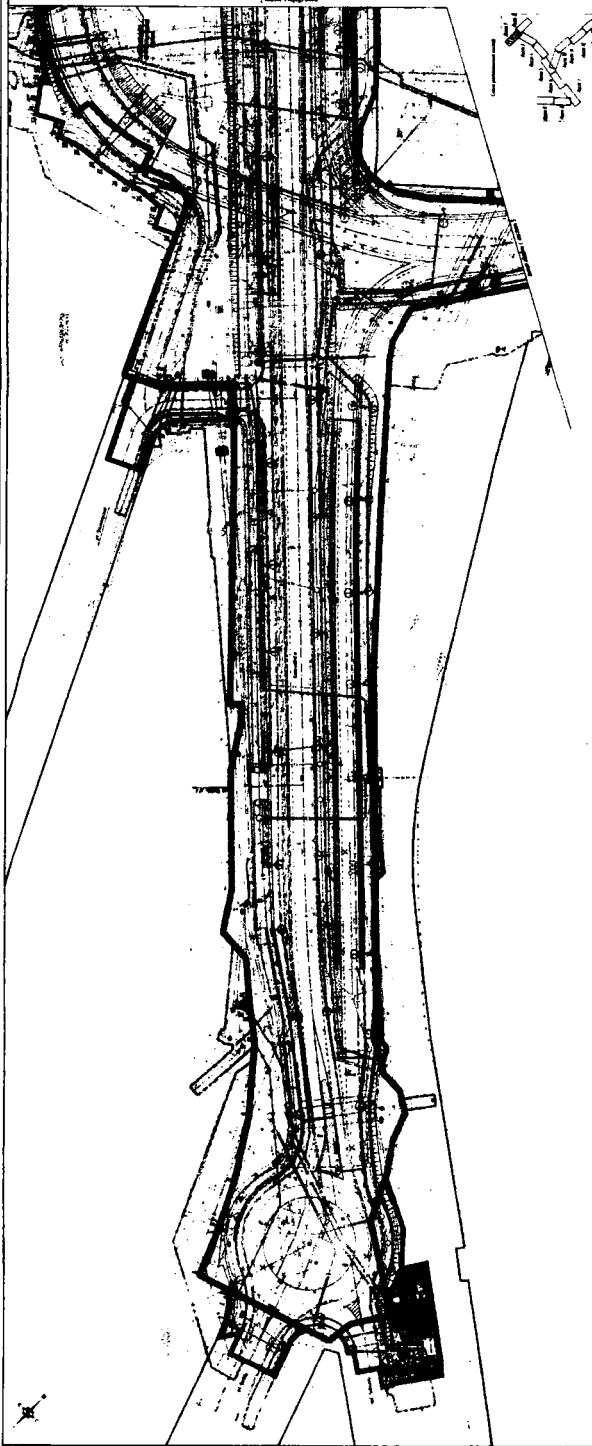
Изм.	Колуч.	Лист	№ док.	Подп.	Дата	15/21-СДП			
Разработал	Тютина			<i>[Подпись]</i>	25.06.25	Состав документации по планировке территории	Стадия	Лист	Листов
Проверил	Зайцева			<i>[Подпись]</i>	25.06.25				1
Н. контр.	Шанина			<i>[Подпись]</i>	25.06.25	ООО «ПИИ «Севзапдорпроект»			

Обозначение	Наименование	Примечание
15/21-ППТ1.1-ГЧ.ВГЧ	Ведомость документов графической части	4
15/21-ППТ1.1-ГЧ.1	Чертеж красных линий	5
15/21-ППТ1.1-ВКЛ	Перечень координат характерных точек устанавливаемых красных линий	18
15/21-ППТ1.1-ГЧ.2	Чертеж границ зон планируемого размещения линейных объектов	34
15/21-ППТ1.1-ГЧ.3	Чертеж границ зон планируемого размещения линейных объектов, подлежащих реконструкции в связи с изменением их местоположения (электрические сети, газораспределительные сети) М1:500	47
15/21-ППТ1.1-ГЧ.4	Чертеж границ зон планируемого размещения линейных объектов, подлежащих реконструкции в связи с изменением их местоположения (водопровод, канализация, теплосеть, сети связи, контактные сети троллейбусов) М1:500	60

Изм.	Колуч.	Лист	№ док.	Подп.	Дата	15/21-ППТ1.1-ГЧ.ВГЧ		
Разработал	Тютина			<i>[Подпись]</i>	25.06.25	Стадия	Лист	Листов
Проверил	Зайцева			<i>[Подпись]</i>	25.06.25			1
Н.контр.	Шанина			<i>[Подпись]</i>	25.06.25	ООО «ПИИ «Севзапдорпроект»		

Ведомость документов
графической части

ООО «ПИИ
«Севзапдорпроект»



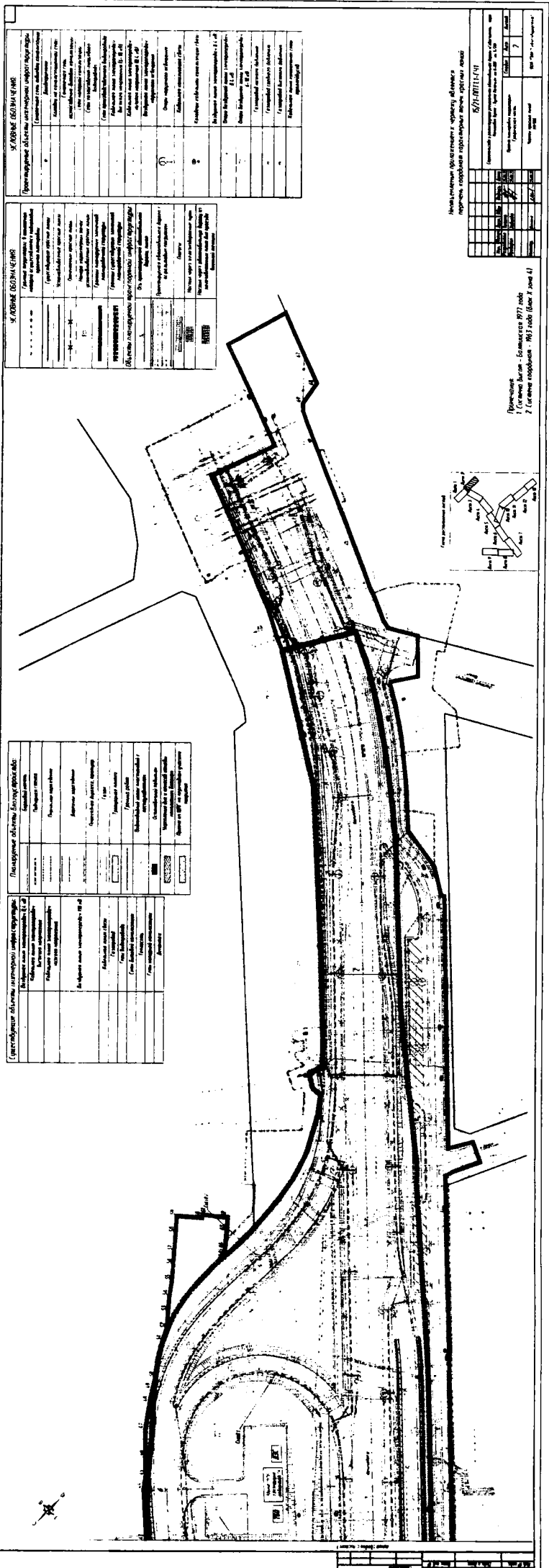
X. ОБЩИЕ СВЕДЕНИЯ	
1. Назначение здания	Административное здание
2. Категория здания	Административное здание
3. Классификация здания	Административное здание
4. Назначение помещений	Офисы, кабинеты, залы, комнаты
5. Этажность здания	5 этажей
6. Площадь здания	1000 кв. м
7. Объем здания	5000 куб. м
8. Высота здания	15 м
9. Тип здания	Административное здание
10. Тип кровли	Плоская кровля
11. Тип фундамента	Столбчатый фундамент
12. Тип отделки	Облицовка, штукатурка
13. Тип отопления	Центральное отопление
14. Тип вентиляции	Механическая вентиляция
15. Тип водоснабжения	Холодное водоснабжение
16. Тип канализации	Канализация
17. Тип электроснабжения	Электроснабжение
18. Тип связи	Связь
19. Тип охраны	Охрана
20. Тип пожарной безопасности	Пожарная безопасность
21. Тип экологической безопасности	Экологическая безопасность
22. Тип энергосбережения	Энергосбережение
23. Тип акустики	Акустика
24. Тип освещения	Освещение
25. Тип звукоизоляции	Звукоизоляция
26. Тип теплоизоляции	Теплоизоляция
27. Тип звукопоглощения	Звукопоглощение
28. Тип звукоотражения	Звукоотражение
29. Тип звукопроницаемости	Звукопроницаемость
30. Тип звукопоглощения	Звукопоглощение
31. Тип звукоотражения	Звукоотражение
32. Тип звукопроницаемости	Звукопроницаемость
33. Тип звукопоглощения	Звукопоглощение
34. Тип звукоотражения	Звукоотражение
35. Тип звукопроницаемости	Звукопроницаемость
36. Тип звукопоглощения	Звукопоглощение
37. Тип звукоотражения	Звукоотражение
38. Тип звукопроницаемости	Звукопроницаемость
39. Тип звукопоглощения	Звукопоглощение
40. Тип звукоотражения	Звукоотражение

ИЗМЕНЕНИЯ			
№	Содержание	Дата	Подпись
1	Исходный проект	1988	И.И. Иванов
2	Исправление ошибок	1989	И.И. Иванов
3	Изменение планировки	1990	И.И. Иванов
4	Изменение конструкции	1991	И.И. Иванов
5	Изменение отделки	1992	И.И. Иванов
6	Изменение оборудования	1993	И.И. Иванов
7	Изменение освещения	1994	И.И. Иванов
8	Изменение вентиляции	1995	И.И. Иванов
9	Изменение отопления	1996	И.И. Иванов
10	Изменение водоснабжения	1997	И.И. Иванов
11	Изменение канализации	1998	И.И. Иванов
12	Изменение электроснабжения	1999	И.И. Иванов
13	Изменение связи	2000	И.И. Иванов
14	Изменение охраны	2001	И.И. Иванов
15	Изменение пожарной безопасности	2002	И.И. Иванов
16	Изменение экологической безопасности	2003	И.И. Иванов
17	Изменение энергосбережения	2004	И.И. Иванов
18	Изменение акустики	2005	И.И. Иванов
19	Изменение освещения	2006	И.И. Иванов
20	Изменение звукоизоляции	2007	И.И. Иванов
21	Изменение теплоизоляции	2008	И.И. Иванов
22	Изменение звукопоглощения	2009	И.И. Иванов
23	Изменение звукоотражения	2010	И.И. Иванов
24	Изменение звукопроницаемости	2011	И.И. Иванов
25	Изменение звукопоглощения	2012	И.И. Иванов
26	Изменение звукоотражения	2013	И.И. Иванов
27	Изменение звукопроницаемости	2014	И.И. Иванов
28	Изменение звукопоглощения	2015	И.И. Иванов
29	Изменение звукоотражения	2016	И.И. Иванов
30	Изменение звукопроницаемости	2017	И.И. Иванов
31	Изменение звукопоглощения	2018	И.И. Иванов
32	Изменение звукоотражения	2019	И.И. Иванов
33	Изменение звукопроницаемости	2020	И.И. Иванов
34	Изменение звукопоглощения	2021	И.И. Иванов
35	Изменение звукоотражения	2022	И.И. Иванов
36	Изменение звукопроницаемости	2023	И.И. Иванов
37	Изменение звукопоглощения	2024	И.И. Иванов
38	Изменение звукоотражения	2025	И.И. Иванов
39	Изменение звукопроницаемости	2026	И.И. Иванов
40	Изменение звукопоглощения	2027	И.И. Иванов
41	Изменение звукоотражения	2028	И.И. Иванов
42	Изменение звукопроницаемости	2029	И.И. Иванов
43	Изменение звукопоглощения	2030	И.И. Иванов

ИЗМЕНЕНИЯ			
№	Содержание	Дата	Подпись
1	Исходный проект	1988	И.И. Иванов
2	Исправление ошибок	1989	И.И. Иванов
3	Изменение планировки	1990	И.И. Иванов
4	Изменение конструкции	1991	И.И. Иванов
5	Изменение отделки	1992	И.И. Иванов
6	Изменение оборудования	1993	И.И. Иванов
7	Изменение освещения	1994	И.И. Иванов
8	Изменение вентиляции	1995	И.И. Иванов
9	Изменение отопления	1996	И.И. Иванов
10	Изменение водоснабжения	1997	И.И. Иванов
11	Изменение канализации	1998	И.И. Иванов
12	Изменение электроснабжения	1999	И.И. Иванов
13	Изменение связи	2000	И.И. Иванов
14	Изменение охраны	2001	И.И. Иванов
15	Изменение пожарной безопасности	2002	И.И. Иванов
16	Изменение экологической безопасности	2003	И.И. Иванов
17	Изменение энергосбережения	2004	И.И. Иванов
18	Изменение акустики	2005	И.И. Иванов
19	Изменение освещения	2006	И.И. Иванов
20	Изменение звукоизоляции	2007	И.И. Иванов
21	Изменение теплоизоляции	2008	И.И. Иванов
22	Изменение звукопоглощения	2009	И.И. Иванов
23	Изменение звукоотражения	2010	И.И. Иванов
24	Изменение звукопроницаемости	2011	И.И. Иванов
25	Изменение звукопоглощения	2012	И.И. Иванов
26	Изменение звукоотражения	2013	И.И. Иванов
27	Изменение звукопроницаемости	2014	И.И. Иванов
28	Изменение звукопоглощения	2015	И.И. Иванов
29	Изменение звукоотражения	2016	И.И. Иванов
30	Изменение звукопроницаемости	2017	И.И. Иванов
31	Изменение звукопоглощения	2018	И.И. Иванов
32	Изменение звукоотражения	2019	И.И. Иванов
33	Изменение звукопроницаемости	2020	И.И. Иванов
34	Изменение звукопоглощения	2021	И.И. Иванов
35	Изменение звукоотражения	2022	И.И. Иванов
36	Изменение звукопроницаемости	2023	И.И. Иванов
37	Изменение звукопоглощения	2024	И.И. Иванов
38	Изменение звукоотражения	2025	И.И. Иванов
39	Изменение звукопроницаемости	2026	И.И. Иванов
40	Изменение звукопоглощения	2027	И.И. Иванов
41	Изменение звукоотражения	2028	И.И. Иванов
42	Изменение звукопроницаемости	2029	И.И. Иванов
43	Изменение звукопоглощения	2030	И.И. Иванов

Исполнитель: И.И. Иванов
 Проверенный: И.И. Иванов
 Утвержденный: И.И. Иванов
 Дата: 1988 г.

Исполнитель: И.И. Иванов
 Проверенный: И.И. Иванов
 Утвержденный: И.И. Иванов
 Дата: 1988 г.



К. КОРИЕ БОЗНА КИНО

Проектные данные: 1. Назначение: Кинотеатр. 2. Категория: I. 3. Класс: II. 4. Тип: Многоэтажный. 5. Этажность: 10. 6. Площадь: 10000 кв. м. 7. Объем: 100000 куб. м. 8. Срок службы: 50 лет. 9. Степень защиты: III. 10. Класс пожарной безопасности: К1. 11. Класс сейсмичности: I. 12. Класс ветровых нагрузок: II. 13. Класс снеговых нагрузок: II. 14. Класс ветровых нагрузок: II. 15. Класс ветровых нагрузок: II. 16. Класс ветровых нагрузок: II. 17. Класс ветровых нагрузок: II. 18. Класс ветровых нагрузок: II. 19. Класс ветровых нагрузок: II. 20. Класс ветровых нагрузок: II.

К. КОРИЕ БОЗНА КИНО

Технические данные: 1. Назначение: Кинотеатр. 2. Категория: I. 3. Класс: II. 4. Тип: Многоэтажный. 5. Этажность: 10. 6. Площадь: 10000 кв. м. 7. Объем: 100000 куб. м. 8. Срок службы: 50 лет. 9. Степень защиты: III. 10. Класс пожарной безопасности: К1. 11. Класс сейсмичности: I. 12. Класс ветровых нагрузок: II. 13. Класс снеговых нагрузок: II. 14. Класс ветровых нагрузок: II. 15. Класс ветровых нагрузок: II. 16. Класс ветровых нагрузок: II. 17. Класс ветровых нагрузок: II. 18. Класс ветровых нагрузок: II. 19. Класс ветровых нагрузок: II. 20. Класс ветровых нагрузок: II.

Лекционный кабинет

1. Назначение: Лекционный кабинет. 2. Категория: I. 3. Класс: II. 4. Тип: Многоэтажный. 5. Этажность: 10. 6. Площадь: 10000 кв. м. 7. Объем: 100000 куб. м. 8. Срок службы: 50 лет. 9. Степень защиты: III. 10. Класс пожарной безопасности: К1. 11. Класс сейсмичности: I. 12. Класс ветровых нагрузок: II. 13. Класс снеговых нагрузок: II. 14. Класс ветровых нагрузок: II. 15. Класс ветровых нагрузок: II. 16. Класс ветровых нагрузок: II. 17. Класс ветровых нагрузок: II. 18. Класс ветровых нагрузок: II. 19. Класс ветровых нагрузок: II. 20. Класс ветровых нагрузок: II.

Лекционный кабинет

1. Назначение: Лекционный кабинет. 2. Категория: I. 3. Класс: II. 4. Тип: Многоэтажный. 5. Этажность: 10. 6. Площадь: 10000 кв. м. 7. Объем: 100000 куб. м. 8. Срок службы: 50 лет. 9. Степень защиты: III. 10. Класс пожарной безопасности: К1. 11. Класс сейсмичности: I. 12. Класс ветровых нагрузок: II. 13. Класс снеговых нагрузок: II. 14. Класс ветровых нагрузок: II. 15. Класс ветровых нагрузок: II. 16. Класс ветровых нагрузок: II. 17. Класс ветровых нагрузок: II. 18. Класс ветровых нагрузок: II. 19. Класс ветровых нагрузок: II. 20. Класс ветровых нагрузок: II.

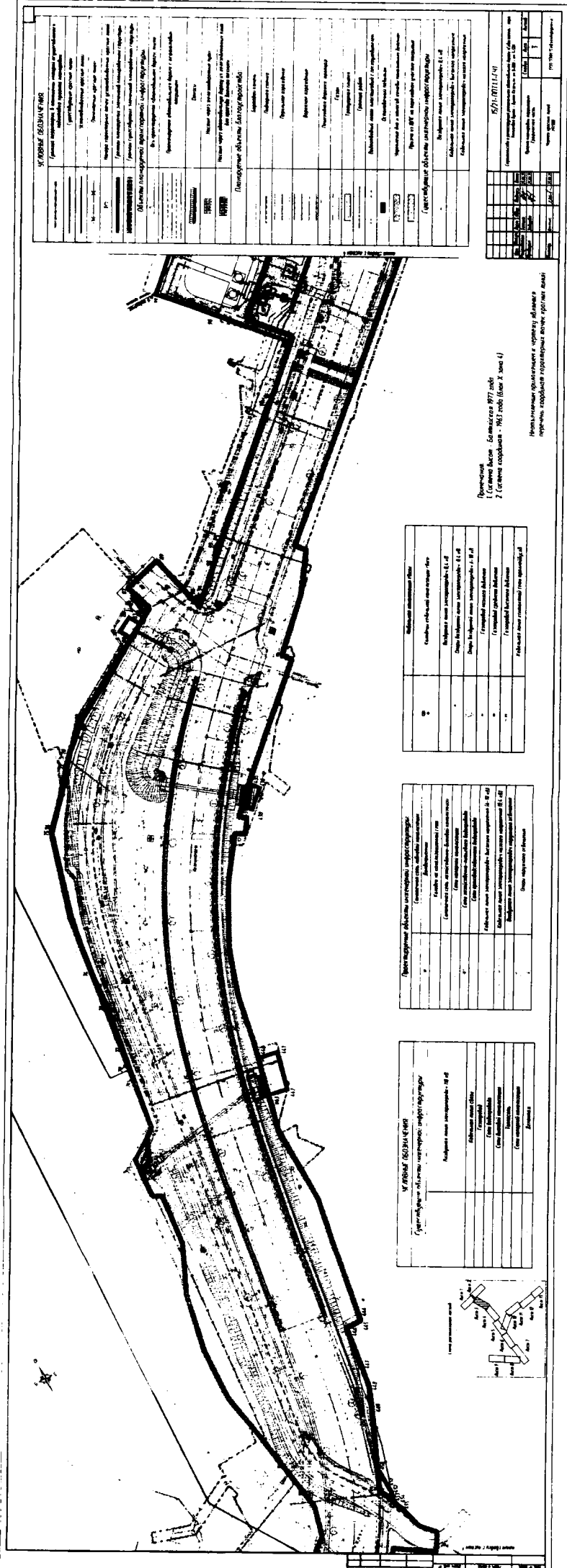
Б/П/П/П/П/П

Исполнитель: [Имя] [Подпись] [Дата]

Проверено: [Имя] [Подпись] [Дата]

Утверждено: [Имя] [Подпись] [Дата]

Проект: 1. [Имя] [Подпись] [Дата] 2. [Имя] [Подпись] [Дата]



УТВЕРЖДЕНЫ

Проектная организация: _____

Инженер-проектировщик: _____

Инженер-конструктор: _____

Инженер-экономист: _____

Инженер-архитектор: _____

Инженер-механик: _____

Инженер-электрик: _____

Инженер-санитар: _____

Инженер-теплотехник: _____

Инженер-строитель: _____

Инженер-инженер: _____

Инженер-проектировщик: _____

Инженер-конструктор: _____

Инженер-экономист: _____

Инженер-архитектор: _____

Инженер-механик: _____

Инженер-электрик: _____

Инженер-санитар: _____

Инженер-теплотехник: _____

Инженер-строитель: _____

Инженер-инженер: _____

УТВЕРЖДЕНЫ

Проектная организация: _____

Инженер-проектировщик: _____

Инженер-конструктор: _____

Инженер-экономист: _____

Инженер-архитектор: _____

Инженер-механик: _____

Инженер-электрик: _____

Инженер-санитар: _____

Инженер-теплотехник: _____

Инженер-строитель: _____

Инженер-инженер: _____

Проектная организация: _____

Инженер-проектировщик: _____

Инженер-конструктор: _____

Инженер-экономист: _____

Инженер-архитектор: _____

Инженер-механик: _____

Инженер-электрик: _____

Инженер-санитар: _____

Инженер-теплотехник: _____

Инженер-строитель: _____

Инженер-инженер: _____

УТВЕРЖДЕНЫ

Проектная организация: _____

Инженер-проектировщик: _____

Инженер-конструктор: _____

Инженер-экономист: _____

Инженер-архитектор: _____

Инженер-механик: _____

Инженер-электрик: _____

Инженер-санитар: _____

Инженер-теплотехник: _____

Инженер-строитель: _____

Инженер-инженер: _____

УТВЕРЖДЕНЫ

Проектная организация: _____

Инженер-проектировщик: _____

Инженер-конструктор: _____

Инженер-экономист: _____

Инженер-архитектор: _____

Инженер-механик: _____

Инженер-электрик: _____

Инженер-санитар: _____

Инженер-теплотехник: _____

Инженер-строитель: _____

Инженер-инженер: _____

УТВЕРЖДЕНЫ

Проектная организация: _____

Инженер-проектировщик: _____

Инженер-конструктор: _____

Инженер-экономист: _____

Инженер-архитектор: _____

Инженер-механик: _____

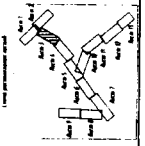
Инженер-электрик: _____

Инженер-санитар: _____

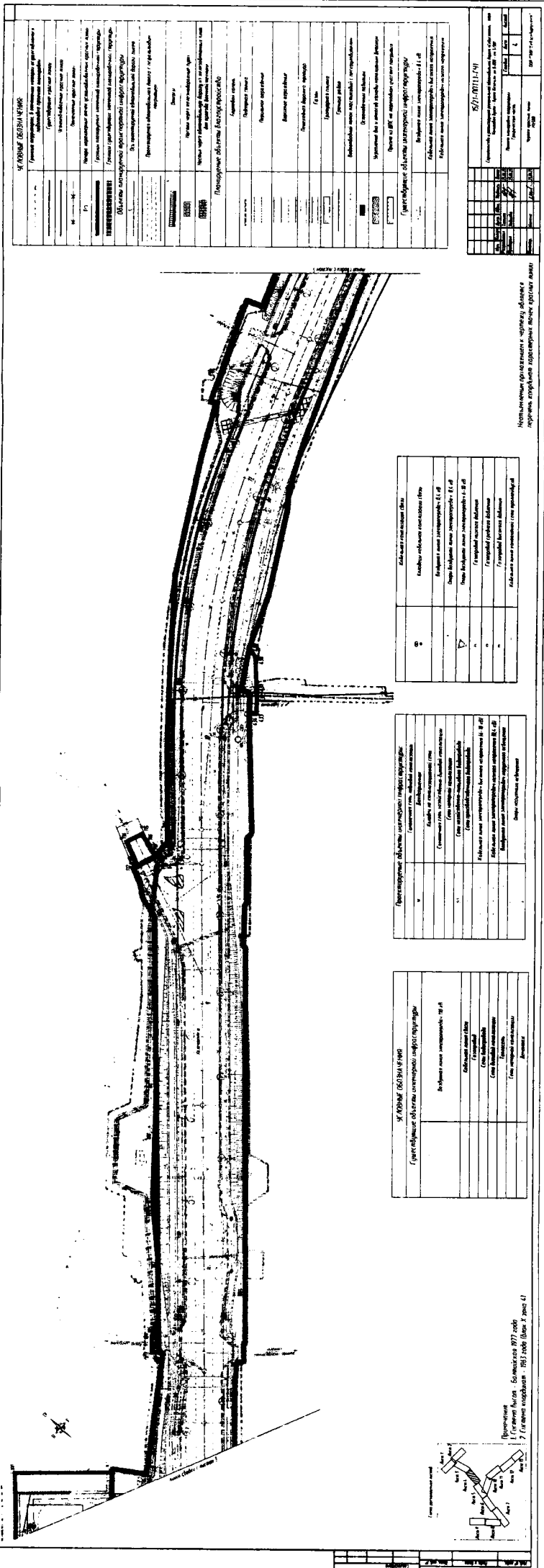
Инженер-теплотехник: _____

Инженер-строитель: _____

Инженер-инженер: _____



Настоящий проект утверждён и принят в работу в соответствии с требованиями государственной службы строительного надзора.



УКАЗАНИЯ К ПРОЕКТАМ

1. Проект должен быть выполнен в соответствии с требованиями СНиП 35-03-2005 "Планировка и застройка территорий микрорайонов, кварталов, жилых районов и городов".
2. Проект должен быть выполнен в соответствии с требованиями СНиП 35-03-2005 "Планировка и застройка территорий микрорайонов, кварталов, жилых районов и городов".
3. Проект должен быть выполнен в соответствии с требованиями СНиП 35-03-2005 "Планировка и застройка территорий микрорайонов, кварталов, жилых районов и городов".
4. Проект должен быть выполнен в соответствии с требованиями СНиП 35-03-2005 "Планировка и застройка территорий микрорайонов, кварталов, жилых районов и городов".
5. Проект должен быть выполнен в соответствии с требованиями СНиП 35-03-2005 "Планировка и застройка территорий микрорайонов, кварталов, жилых районов и городов".
6. Проект должен быть выполнен в соответствии с требованиями СНиП 35-03-2005 "Планировка и застройка территорий микрорайонов, кварталов, жилых районов и городов".
7. Проект должен быть выполнен в соответствии с требованиями СНиП 35-03-2005 "Планировка и застройка территорий микрорайонов, кварталов, жилых районов и городов".
8. Проект должен быть выполнен в соответствии с требованиями СНиП 35-03-2005 "Планировка и застройка территорий микрорайонов, кварталов, жилых районов и городов".
9. Проект должен быть выполнен в соответствии с требованиями СНиП 35-03-2005 "Планировка и застройка территорий микрорайонов, кварталов, жилых районов и городов".
10. Проект должен быть выполнен в соответствии с требованиями СНиП 35-03-2005 "Планировка и застройка территорий микрорайонов, кварталов, жилых районов и городов".

Итого: 100,00 кв. м		100,00	
в том числе: 100,00 кв. м		100,00	
в том числе: 100,00 кв. м		100,00	
в том числе: 100,00 кв. м		100,00	
в том числе: 100,00 кв. м		100,00	
в том числе: 100,00 кв. м		100,00	
в том числе: 100,00 кв. м		100,00	
в том числе: 100,00 кв. м		100,00	
в том числе: 100,00 кв. м		100,00	
в том числе: 100,00 кв. м		100,00	

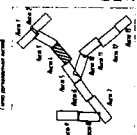
1	Ширина проезжей части	3,00
2	Ширина тротуара	1,50
3	Ширина полосы отвода	5,00
4	Ширина полосы отвода с учетом обочины	6,50
5	Ширина полосы отвода с учетом обочины и тротуара	8,00
6	Ширина полосы отвода с учетом обочины, тротуара и газона	9,50
7	Ширина полосы отвода с учетом обочины, тротуара, газона и пешеходной дорожки	11,00
8	Ширина полосы отвода с учетом обочины, тротуара, газона, пешеходной дорожки и велосипедной дорожки	12,50
9	Ширина полосы отвода с учетом обочины, тротуара, газона, пешеходной дорожки, велосипедной дорожки и тротуара	14,00
10	Ширина полосы отвода с учетом обочины, тротуара, газона, пешеходной дорожки, велосипедной дорожки, тротуара и газона	15,50

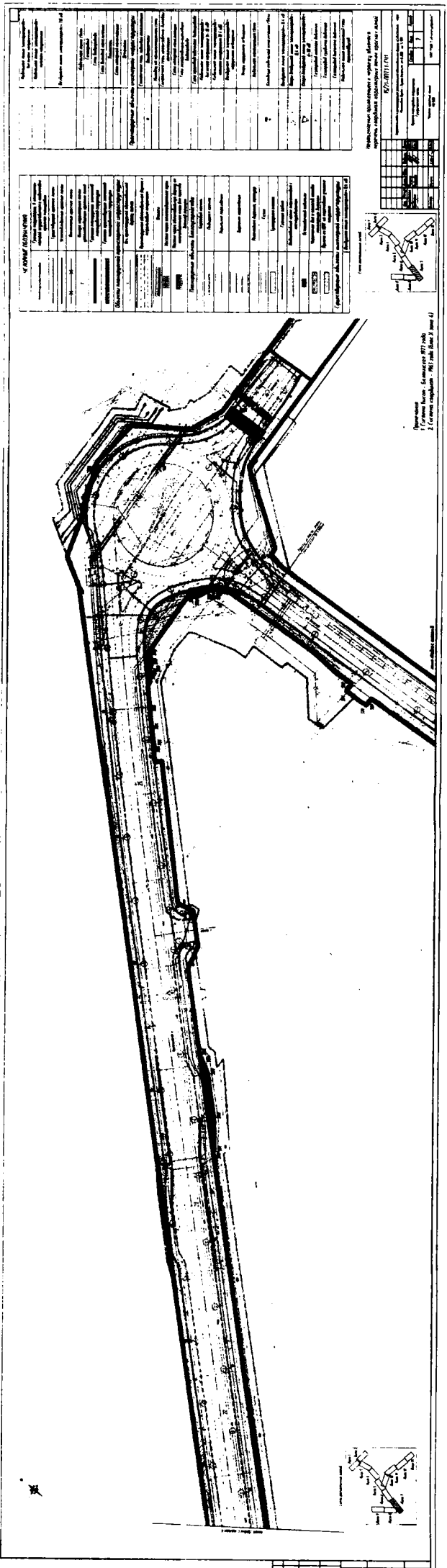
1	Ширина проезжей части	3,00
2	Ширина тротуара	1,50
3	Ширина полосы отвода	5,00
4	Ширина полосы отвода с учетом обочины	6,50
5	Ширина полосы отвода с учетом обочины и тротуара	8,00
6	Ширина полосы отвода с учетом обочины, тротуара и газона	9,50
7	Ширина полосы отвода с учетом обочины, тротуара, газона и пешеходной дорожки	11,00
8	Ширина полосы отвода с учетом обочины, тротуара, газона, пешеходной дорожки и велосипедной дорожки	12,50
9	Ширина полосы отвода с учетом обочины, тротуара, газона, пешеходной дорожки, велосипедной дорожки и тротуара	14,00
10	Ширина полосы отвода с учетом обочины, тротуара, газона, пешеходной дорожки, велосипедной дорожки, тротуара и газона	15,50

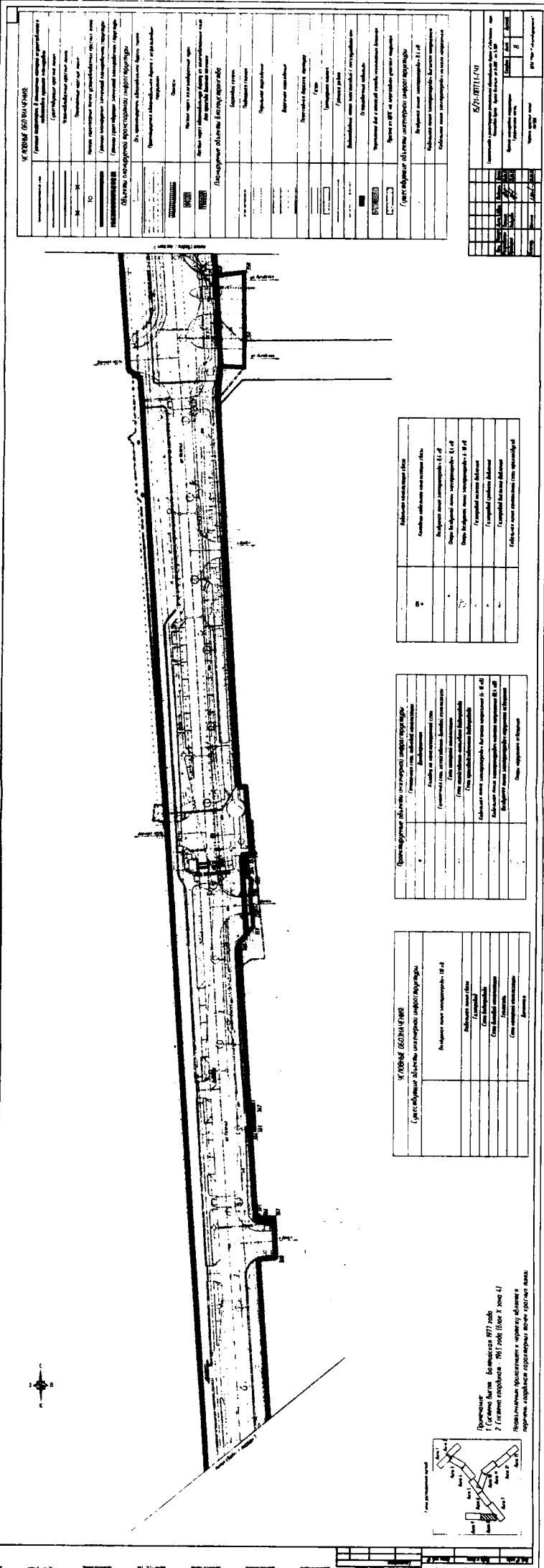
1	Ширина проезжей части	3,00
2	Ширина тротуара	1,50
3	Ширина полосы отвода	5,00
4	Ширина полосы отвода с учетом обочины	6,50
5	Ширина полосы отвода с учетом обочины и тротуара	8,00
6	Ширина полосы отвода с учетом обочины, тротуара и газона	9,50
7	Ширина полосы отвода с учетом обочины, тротуара, газона и пешеходной дорожки	11,00
8	Ширина полосы отвода с учетом обочины, тротуара, газона, пешеходной дорожки и велосипедной дорожки	12,50
9	Ширина полосы отвода с учетом обочины, тротуара, газона, пешеходной дорожки, велосипедной дорожки и тротуара	14,00
10	Ширина полосы отвода с учетом обочины, тротуара, газона, пешеходной дорожки, велосипедной дорожки, тротуара и газона	15,50

Итого: 100,00 кв. м
в том числе: 100,00 кв. м

Проект: 100,00 кв. м
в том числе: 100,00 кв. м







Примечание:
 1 (Сечение вверху) - Сечение с валами №1 и №2
 2 (Сечение в середине) - Сечение с валами №3 и №4

Настоящий проект является частью проекта №...
 и должен рассматриваться в комплексе с ним.

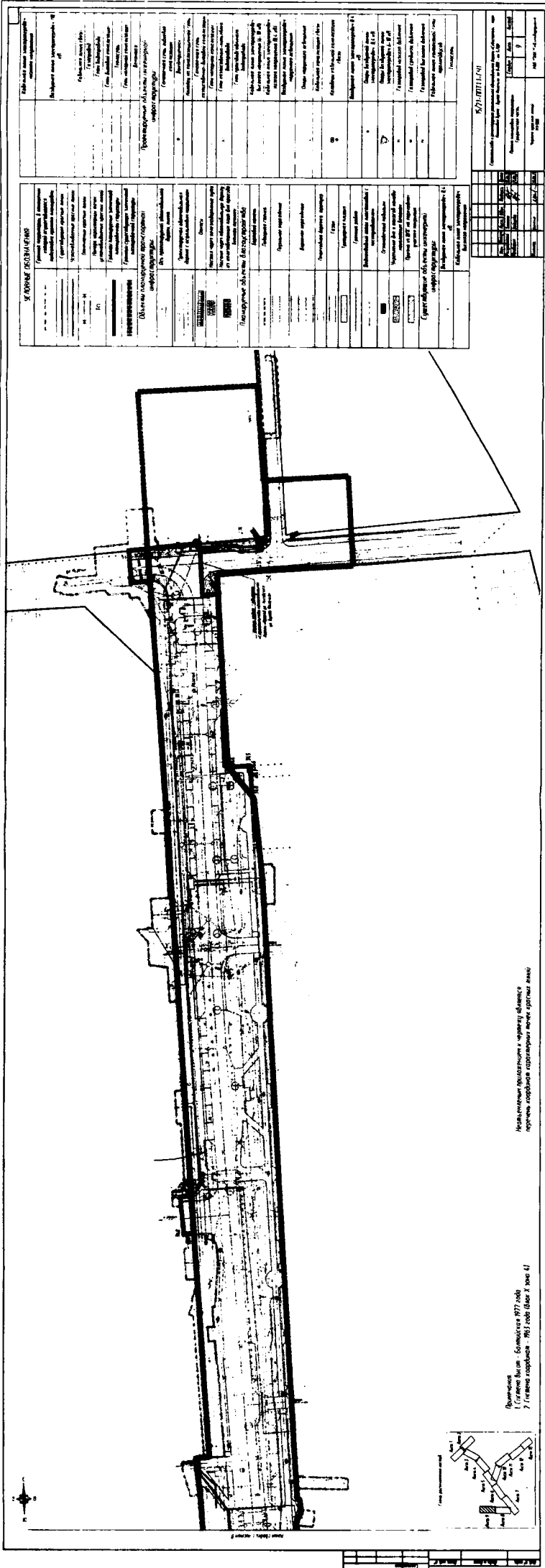
СЕРИЯ СЕКЦИОНА (Секция с валами №1 и №2)	
Водосток:	Водосток с валами №1 и №2
Канализация:	Канализация с валами №1 и №2
Электричество:	Электричество с валами №1 и №2
Вентиляция:	Вентиляция с валами №1 и №2
Освещение:	Освещение с валами №1 и №2

СЕРИЯ СЕКЦИОНА (Секция с валами №3 и №4)	
Водосток:	Водосток с валами №3 и №4
Канализация:	Канализация с валами №3 и №4
Электричество:	Электричество с валами №3 и №4
Вентиляция:	Вентиляция с валами №3 и №4
Освещение:	Освещение с валами №3 и №4

СЕРИЯ СЕКЦИОНА (Секция с валами №5 и №6)	
Водосток:	Водосток с валами №5 и №6
Канализация:	Канализация с валами №5 и №6
Электричество:	Электричество с валами №5 и №6
Вентиляция:	Вентиляция с валами №5 и №6
Освещение:	Освещение с валами №5 и №6

СЕРИЯ СЕКЦИОНА (Секция с валами №7 и №8)	
Водосток:	Водосток с валами №7 и №8
Канализация:	Канализация с валами №7 и №8
Электричество:	Электричество с валами №7 и №8
Вентиляция:	Вентиляция с валами №7 и №8
Освещение:	Освещение с валами №7 и №8

СЕРИЯ СЕКЦИОНА (Секция с валами №9 и №10)	
Водосток:	Водосток с валами №9 и №10
Канализация:	Канализация с валами №9 и №10
Электричество:	Электричество с валами №9 и №10
Вентиляция:	Вентиляция с валами №9 и №10
Освещение:	Освещение с валами №9 и №10



Настоящий проект является частью проекта
проектирования здания с целью

Проект
Генеральный план. Составлен 1977 году
7. Проектное задание № 102/108 (лист 1, рис. 1)

УРОВНЕЙ ОСУЩЕСТВЛЕНИЯ	
1	Площадка перед зданием
2	Площадка перед зданием
3	Площадка перед зданием
4	Площадка перед зданием
5	Площадка перед зданием
6	Площадка перед зданием
7	Площадка перед зданием
8	Площадка перед зданием
9	Площадка перед зданием
10	Площадка перед зданием
11	Площадка перед зданием
12	Площадка перед зданием
13	Площадка перед зданием
14	Площадка перед зданием
15	Площадка перед зданием
16	Площадка перед зданием
17	Площадка перед зданием
18	Площадка перед зданием
19	Площадка перед зданием
20	Площадка перед зданием
21	Площадка перед зданием
22	Площадка перед зданием
23	Площадка перед зданием
24	Площадка перед зданием
25	Площадка перед зданием
26	Площадка перед зданием
27	Площадка перед зданием
28	Площадка перед зданием
29	Площадка перед зданием
30	Площадка перед зданием
31	Площадка перед зданием
32	Площадка перед зданием
33	Площадка перед зданием
34	Площадка перед зданием
35	Площадка перед зданием
36	Площадка перед зданием
37	Площадка перед зданием
38	Площадка перед зданием
39	Площадка перед зданием
40	Площадка перед зданием
41	Площадка перед зданием
42	Площадка перед зданием
43	Площадка перед зданием
44	Площадка перед зданием
45	Площадка перед зданием
46	Площадка перед зданием
47	Площадка перед зданием
48	Площадка перед зданием
49	Площадка перед зданием
50	Площадка перед зданием

КОМПАНИИ	
1	Компания
2	Компания
3	Компания
4	Компания
5	Компания
6	Компания
7	Компания
8	Компания
9	Компания
10	Компания
11	Компания
12	Компания
13	Компания
14	Компания
15	Компания
16	Компания
17	Компания
18	Компания
19	Компания
20	Компания
21	Компания
22	Компания
23	Компания
24	Компания
25	Компания
26	Компания
27	Компания
28	Компания
29	Компания
30	Компания
31	Компания
32	Компания
33	Компания
34	Компания
35	Компания
36	Компания
37	Компания
38	Компания
39	Компания
40	Компания
41	Компания
42	Компания
43	Компания
44	Компания
45	Компания
46	Компания
47	Компания
48	Компания
49	Компания
50	Компания

КОМПАНИИ	
1	Компания
2	Компания
3	Компания
4	Компания
5	Компания
6	Компания
7	Компания
8	Компания
9	Компания
10	Компания
11	Компания
12	Компания
13	Компания
14	Компания
15	Компания
16	Компания
17	Компания
18	Компания
19	Компания
20	Компания
21	Компания
22	Компания
23	Компания
24	Компания
25	Компания
26	Компания
27	Компания
28	Компания
29	Компания
30	Компания
31	Компания
32	Компания
33	Компания
34	Компания
35	Компания
36	Компания
37	Компания
38	Компания
39	Компания
40	Компания
41	Компания
42	Компания
43	Компания
44	Компания
45	Компания
46	Компания
47	Компания
48	Компания
49	Компания
50	Компания

Перечень координат характерных точек устанавливаемых красных линий

Номер точки	Координаты	
	X, м	Y, м
1	4929176.81	4374621.19
2	4929172.25	4374624.39
3	4929168.99	4374628.07
4	4929172.32	4374638.42
5	4929158.45	4374643.99
6	4929156.05	4374645.45
7	4929155.52	4374645.36
8	4929141.15	4374652.06
9	4929121.71	4374664.16
10	4929101.83	4374680.77
—	—	—
11	4929095.65	4374688.61
12	4929095.80	4374691.07
13	4929096.98	4374693.72
14	4929092.20	4374692.98
—	—	—
15	4928956.57	4374834.00
16	4928968.96	4374845.69
17	4928971.78	4374848.45
18	4928975.45	4374849.97
19	4928977.62	4374849.95
—	—	—
20	4928925.98	4374891.93
21	4928929.27	4374899.07
22	4928925.87	4374900.60
23	4928923.14	4374901.83
24	4928923.72	4374909.59

Взам. инв. №

Подпись и дата

Инв. № подл.

15/21-ППТ1.1-ВКЛ

Изм.	Кол.уч.	Лист	№ док.	Подп.	Дата
Разработал		Тютина		✓	25.06.25
Проверил		Зайцева		ИИ	25.06.25
Н. контр.		Шанина		шш	25.06.25

Ведомость красных линий

Стадия	Лист	Листов
	1	16

ООО «ПИИ
«Севзапдорпроект»

Номер точки	Координаты	
	X, м	Y, м
25	4928925.28	4374915.84
26	4928926.03	4374919.48
27	4928926.97	4374926.04
28	4928927.19	4374929.05
29	4928927.80	4374936.04
30	4928929.09	4374940.71
31	4928930.51	4374943.88
32	4928926.01	4374946.27
33	4928930.41	4374954.81
34	4928930.16	4374954.99
35	4928927.23	4374957.10
36	4928921.49	4374961.27
37	4928920.11	4374959.39
38	4928918.32	4374963.00
39	4928912.81	4374970.51
40	4928913.68	4374971.48
41	4928909.07	4374975.47
42	4928906.06	4374979.10
43	4928903.61	4374981.23
44	4928891.09	4374995.01
45	4928886.96	4374998.00
46	4928881.75	4375003.28
47	4928874.35	4375010.48
48	4928866.00	4375016.58
49	4928861.60	4375019.42
50	4928857.48	4375021.69
-	-	-
51	4928845.45	4375029.57
52	4928841.02	4375031.88
53	4928836.07	4375035.96
54	4928831.47	4375039.83
55	4928826.64	4375043.31
56	4928821.97	4375047.12
57	4928817.69	4375050.86

Взам. инв. №

Подп. и дата

Инв. № подл.

Изм. Кол.уч. Лист № док. Подп. Дата

15/21-ППТ1.1-ВКЛ

Лист

2

Номер точки	Координаты	
	X, м	Y, м
58	4928812.49	4375055.13
59	4928807.62	4375059.31
60	4928801.36	4375051.96
61	4928800.51	4375052.65
62	4928794.28	4375044.98
63	4928798.36	4375041.67
64	4928803.25	4375037.70
65	4928803.48	4375037.51
66	4928805.86	4375035.56
—	—	—
67	4928543.18	4375252.30
68	4928547.64	4375241.26
69	4928556.78	4375239.73
—	—	—
70	4928643.22	4374794.38
71	4928643.23	4374794.26
72	4928635.14	4374793.10
73	4928618.21	4374790.66
74	4928604.17	4374790.22
—	—	—
75	4928550.90	4374778.74
76	4928549.75	4374777.70
77	4928531.87	4374762.12
78	4928527.25	4374758.09
79	4928518.57	4374748.05
80	4928500.63	4374717.21
81	4928496.30	4374719.79
82	4928493.42	4374714.26
83	4928497.44	4374711.70
84	4928495.49	4374708.37
85	4928489.32	4374709.28
86	4928488.70	4374707.53
87	4928483.57	4374709.36
88	4928482.84	4374706.68

Взам. инв. №

Подп. и дата

Инв. № подл.

Изм.	Кол.уч.	Лист	№ док.	Подп.	Дата
------	---------	------	--------	-------	------

15/21-ППТ1.1-ВКЛ

Лист

3

Номер точки	Координаты	
	X, м	Y, м
89	4928479.72	4374694.95
—	—	—
90	4928498.76	4374689.88
91	4928499.50	4374685.28
—	—	—
92	4928491.13	4374676.09
93	4928485.88	4374672.67
94	4928484.59	4374669.67
95	4928448.23	4374630.10
96	4928446.99	4374627.53
—	—	—
97	4928431.65	4374610.66
98	4928408.48	4374631.99
99	4928391.34	4374647.88
100	4928363.73	4374617.89
101	4928391.20	4374593.19
—	—	—
102	4928374.02	4374547.26
103	4928371.95	4374548.83
104	4928367.66	4374544.06
105	4928368.51	4374542.74
106	4928369.09	4374541.84
—	—	—
107	4928351.37	4374522.34
108	4928336.61	4374508.49
109	4928333.75	4374505.81
110	4928318.26	4374487.21
111	4928306.00	4374472.44
—	—	—
112	4928244.95	4374417.27
113	4928245.58	4374415.75
114	4928236.64	4374411.71
115	4928239.01	4374405.80
116	4928242.86	4374406.57

Инва.№ подл.	Взам. инв. №
Подп. и дата	

Изм.	Кол.уч.	Лист	№ док.	Подп.	Дата
------	---------	------	--------	-------	------

15/21-ППТ1.1-ВКЛ

Лист

4

Номер точки	Координаты	
	X, м	Y, м
117	4928248.41	4374408.29
—	—	—
118	4928080.15	4374103.80
119	4928071.44	4374089.13
120	4928066.36	4374078.52
121	4928065.91	4374077.59
—	—	—
122	4927906.76	4373904.77
123	4927907.27	4373906.38
124	4927897.82	4373943.01
125	4927907.08	4373952.51
126	4927902.43	4373956.51
127	4927897.68	4373959.55
128	4927895.76	4373960.78
129	4927887.91	4374000.99
130	4927884.59	4374017.46
131	4927880.51	4374015.86
—	—	—
132	4927879.13	4374024.97
133	4927880.88	4374028.87
134	4927880.62	4374029.91
135	4927882.18	4374030.39
136	4927885.51	4374031.40
137	4927883.30	4374040.25
138	4927880.41	4374039.52
139	4927878.87	4374039.13
140	4927878.18	4374041.14
141	4927875.27	4374043.42
142	4927874.91	4374044.43
—	—	—
143	4927861.03	4374121.69
144	4927856.98	4374143.68
145	4927854.45	4374148.69
146	4927857.88	4374150.37

Взам. инв. №

Подп. и дата

Инв. № подл.

Изм.	Кол.уч	Лист	№ док.	Подп.	Дата

15/21-ППТ1.1-ВКЛ

Лист

5

Номер точки	Координаты	
	X, м	Y, м
147	4927862.03	4374151.83
148	4927861.27	4374155.50
149	4927857.05	4374155.08
—	—	—
150	4927854.89	4374154.85
151	4927847.59	4374194.36
—	—	—
152	4927815.37	4374372.38
153	4927812.10	4374385.00
154	4927818.09	4374392.16
155	4927819.67	4374397.35
156	4927817.07	4374399.52
157	4927811.29	4374394.90
158	4927808.82	4374394.71
159	4927808.41	4374395.92
160	4927807.73	4374397.93
—	—	—
161	4927752.81	4374470.67
162	4927735.84	4374489.30
163	4927724.03	4374502.44
164	4927722.48	4374504.17
165	4927704.98	4374523.66
166	4927706.75	4374526.59
167	4927707.17	4374527.25
168	4927707.92	4374531.30
169	4927705.45	4374533.45
170	4927703.20	4374531.52
171	4927700.07	4374528.82
—	—	—
172	4927643.71	4374588.39
173	4927639.14	4374583.88
174	4927612.26	4374607.62
175	4927613.01	4374609.44
—	—	—

Взам. инв. №

Подп. и дата

Инв. № подл.

Изм.	Кол.уч.	Лист	№ док.	Подп.	Дата
------	---------	------	--------	-------	------

15/21-ППТ1.1-ВКЛ

Лист

6

Номер точки	Координаты	
	X, м	Y, м
176	4927568.57	4374637.24
177	4927571.41	4374641.15
178	4927568.14	4374644.01
179	4927564.24	4374639.85
—	—	—
180	4927543.12	4374652.81
181	4927535.87	4374664.25
182	4927535.44	4374665.93
183	4927534.25	4374665.35
184	4927534.08	4374666.67
185	4927529.62	4374666.09
186	4927529.39	4374662.96
—	—	—
187	4927500.16	4374662.10
188	4927479.33	4374663.58
—	—	—
189	4927471.67	4374673.05
190	4927468.37	4374677.77
191	4927464.87	4374675.44
192	4927466.09	4374673.47
—	—	—
193	4927419.56	4374667.12
194	4927411.17	4374666.59
—	—	—
195	4927311.67	4374680.51
196	4927300.54	4374687.98
197	4927295.80	4374691.46
198	4927292.09	4374694.19
199	4927290.55	4374695.60
200	4927280.57	4374704.76
—	—	—
201	4926957.81	4375089.89
202	4926957.44	4375090.68
203	4926957.27	4375091.45

Взам. инв. №

Подп. и дата

Инв. № подл.

Изм. Кол. уч. Лист № док. Подп. Дата

15/21-ППТ1.1-ВКЛ

Лист

7

Номер точки	Координаты	
	X, м	Y, м
–	–	–
204	4926944.97	4375120.29
205	4926948.44	4375122.56
206	4926948.61	4375122.66
207	4926953.36	4375124.26
208	4926952.17	4375128.67
209	4926947.50	4375127.35
–	–	–
210	4926912.55	4375157.09
211	4926914.92	4375161.35
212	4926911.26	4375163.98
213	4926908.34	4375159.92
214	4926906.06	4375158.02
–	–	–
215	4926949.92	4375080.60
216	4926949.81	4375079.10
217	4926947.08	4375078.41
218	4926946.44	4375078.25
219	4926941.72	4375079.94
220	4926940.62	4375077.02
221	4926945.24	4375075.12
222	4926952.71	4375072.04
223	4926953.13	4375071.42
224	4926954.48	4375065.91
–	–	–
225	4926985.21	4374998.96
226	4926980.45	4374993.61
227	4926983.55	4374990.35
228	4926989.13	4374994.81
–	–	–
229	4927331.63	4374654.91
230	4927328.03	4374652.00
231	4927323.00	4374650.99
232	4927318.29	4374649.02

Взам. инв. №

Подп. и дата

Инв. № подл.

Изм.	Кол.уч.	Лист	№ док.	Подп.	Дата

15/21-ППТ1.1-ВКЛ

Лист

8

Номер точки	Координаты	
	X, м	Y, м
233	4927319.55	4374642.76
234	4927324.70	4374642.53
235	4927326.52	4374641.99
236	4927328.04	4374641.54
237	4927331.08	4374638.14
238	4927332.25	4374633.26
239	4927337.63	4374634.30
240	4927336.81	4374638.40
241	4927337.40	4374644.74
242	4927347.28	4374652.40
243	4927352.48	4374651.68
244	4927354.80	4374647.16
245	4927357.71	4374642.97
246	4927361.19	4374644.48
247	4927359.84	4374649.35
248	4927362.45	4374650.48
249	4927364.08	4374644.56
—	—	—
250	4927410.97	4374650.99
251	4927413.53	4374644.87
252	4927418.48	4374646.68
253	4927417.20	4374651.54
254	4927417.33	4374653.77
255	4927417.67	4374653.77
—	—	—
256	4927559.57	4374630.29
257	4927559.74	4374628.64
258	4927563.40	4374626.27
259	4927563.85	4374627.18
—	—	—
260	4927573.93	4374621.21
261	4927590.71	4374610.30
—	—	—
262	4927673.89	4374532.95

Взам. инв. №

Подп. и дата

Инв. № подл.

Изм.	Кол.уч.	Лист	№ док.	Подп.	Дата
------	---------	------	--------	-------	------

15/21-ППТ1.1-ВКЛ

Лист

9

Номер точки	Координаты	
	X, м	Y, м
263	4927673.09	4374532.48
264	4927668.98	4374529.43
265	4927669.11	4374529.15
266	4927670.55	4374525.93
267	4927674.60	4374527.51
268	4927678.33	4374528.80
—	—	—
269	4927727.59	4374482.26
270	4927727.42	4374481.16
—	—	—
271	4927725.13	4374480.04
272	4927720.79	4374478.19
273	4927722.05	4374473.87
274	4927726.74	4374473.87
—	—	—
275	4927751.47	4374450.07
276	4927748.73	4374445.63
277	4927751.95	4374442.64
278	4927753.71	4374444.54
—	—	—
279	4927758.44	4374447.99
280	4927759.51	4374448.14
—	—	—
281	4927793.86	4374384.75
282	4927789.94	4374383.68
283	4927790.72	4374379.82
284	4927793.58	4374380.07
—	—	—
285	4927802.03	4374312.75
286	4927803.28	4374307.89
—	—	—
287	4927832.38	4374182.95
288	4927832.27	4374182.36
289	4927829.58	4374180.20

Взам. инв. №

Подп. и дата

Инв. № подл.

Изм.	Кол.уч.	Лист	№ док.	Подп.	Дата
------	---------	------	--------	-------	------

15/21-ППТ1.1-ВКЛ

Лист

10

Номер точки	Координаты	
	X, м	Y, м
290	4927825.09	4374176.59
291	4927828.00	4374172.90
292	4927830.83	4374174.86
293	4927832.81	4374176.21
—	—	—
294	4927839.85	4374165.78
295	4927843.55	4374148.89
296	4927847.90	4374126.40
—	—	—
297	4927849.47	4374117.79
298	4927848.59	4374117.29
299	4927845.18	4374115.36
300	4927846.99	4374111.62
301	4927849.47	4374112.93
302	4927850.31	4374113.38
—	—	—
303	4927863.60	4374044.06
304	4927862.41	4374043.83
305	4927854.54	4374042.31
306	4927856.75	4374032.14
307	4927856.86	4374031.65
308	4927858.79	4374032.02
309	4927864.52	4374032.31
310	4927864.38	4374033.09
311	4927865.67	4374033.34
—	—	—
312	4927882.92	4373949.26
313	4927882.15	4373947.64
314	4927890.78	4373908.86
315	4927891.60	4373907.82
316	4927894.82	4373895.76
317	4927900.17	4373877.10
318	4927904.07	4373863.48
—	—	—

Взам. инв. №

Подл. и дата

Инв. № подл.

Изм.	Кол.уч.	Лист	№ док.	Подп.	Дата
------	---------	------	--------	-------	------

15/21-ППТ1.1-ВКЛ

Лист

11

Номер точки	Координаты	
	X, м	Y, м
319	4927862.13	4373726.37
320	4927861.19	4373725.63
321	4927866.51	4373719.29
322	4927859.70	4373707.27
—	—	—
323	4927764.46	4373589.55
324	4927759.00	4373591.69
325	4927754.05	4373587.03
326	4927759.71	4373578.66
327	4927762.80	4373575.38
328	4927766.76	4373571.18
—	—	—
329	4927678.28	4373494.18
330	4927674.99	4373497.79
331	4927669.44	4373493.21
332	4927671.89	4373490.26
333	4927672.61	4373489.49
—	—	—
334	4927270.49	4373091.15
335	4927268.16	4373088.00
336	4927266.03	4373083.94
337	4927264.36	4373079.69
338	4927262.70	4373073.25
—	—	—
339	4928024.80	4373015.21
340	4928024.60	4373011.29
341	4928038.45	4373010.05
342	4928038.53	4373011.20
343	4928039.72	4373014.33
—	—	—
344	4928200.20	4373030.72
345	4928200.57	4373038.67
346	4928198.79	4373038.74
347	4928198.80	4373039.24

Взам. инв. №

Подп. и дата

Инв. № подл.

Изм.	Кол.уч.	Лист	№ док.	Подп.	Дата
------	---------	------	--------	-------	------

15/21-ППТ1.1-ВКЛ

Лист

12

Номер точки	Координаты	
	X, м	Y, м
348	4928189.26	4373039.65
—	—	—
349	4927902.50	4373053.48
350	4927903.65	4373064.45
351	4927877.97	4373064.23
—	—	—
352	4927683.76	4373064.06
353	4927682.83	4373063.47
354	4927675.67	4373063.85
355	4927674.27	4373065.49
356	4927669.59	4373064.88
357	4927661.97	4373065.20
358	4927661.99	4373065.69
359	4927656.75	4373065.91
360	4927650.56	4373060.37
—	—	—
361	4927588.03	4373063.66
362	4927588.12	4373065.22
363	4927580.13	4373065.59
364	4927580.04	4373064.08
—	—	—
365	4927548.39	4373065.75
366	4927546.77	4373067.99
367	4927546.73	4373072.81
368	4927531.43	4373073.35
—	—	—
369	4927432.15	4373071.66
370	4927432.29	4373075.83
371	4927420.82	4373076.44
372	4927420.45	4373072.25
—	—	—
373	4927342.96	4373078.49
374	4927342.00	4373079.28
375	4927340.10	4373081.66

Взам. инв. №

Подп. и дата

Инв. № подл.

Изм.	Кол.уч.	Лист	№ док.	Подп.	Дата

15/21-ППТ1.1-ВКЛ

Лист

13

Номер точки	Координаты	
	X, м	Y, м
376	4927337.38	4373087.08
377	4927333.88	4373088.04
—	—	—
378	4927335.58	4373121.33
379	4927339.62	4373123.86
380	4927340.81	4373126.41
381	4927340.94	4373127.37
382	4927341.08	4373127.79
—	—	—
383	4927352.17	4373141.45
384	4927358.47	4373147.61
385	4927364.96	4373153.86
386	4927364.51	4373154.29
—	—	—
387	4927475.28	4373255.86
388	4927475.75	4373254.98
389	4927482.31	4373258.52
390	4927497.08	4373272.42
391	4927507.14	4373284.33
392	4927506.38	4373284.98
—	—	—
393	4927661.50	4373429.35
394	4927662.34	4373429.02
395	4927665.95	4373426.12
396	4927666.80	4373425.44
397	4927667.53	4373424.85
398	4927668.70	4373423.91
399	4927671.49	4373427.39
400	4927671.09	4373428.20
401	4927670.94	4373428.49
402	4927673.18	4373430.67
403	4927674.08	4373431.54
404	4927674.37	4373431.47
405	4927675.30	4373431.23

Взам. инв. №

Подп. и дата

Инв. № подл.

Изм.	Кол.уч.	Лист	№ док.	Подп.	Дата

15/21-ППТ1.1-ВКЛ

Лист

14

Номер точки	Координаты	
	X, м	Y, м
406	4927683.37	4373426.10
407	4927683.95	4373426.88
—	—	—
408	4927928.75	4373697.38
409	4927930.72	4373705.36
410	4927923.11	4373708.01
—	—	—
411	4927909.07	4373709.92
412	4927910.37	4373713.72
413	4927905.83	4373715.27
414	4927904.15	4373717.27
—	—	—
415	4927972.80	4373897.55
416	4927978.91	4373909.32
417	4927985.49	4373922.03
418	4928000.65	4373942.67
419	4928018.67	4373964.18
420	4928020.96	4373961.66
—	—	—
421	4928035.18	4373978.23
422	4928037.05	4373978.83
423	4928054.82	4373998.83
—	—	—
424	4928078.10	4373989.38
425	4928076.87	4373987.04
426	4928081.87	4373983.84
427	4928082.22	4373983.62
428	4928084.64	4373985.41
—	—	—
429	4928222.75	4374325.41
430	4928226.98	4374326.63
431	4928236.10	4374336.04
432	4928236.55	4374336.34
433	4928241.44	4374342.15

Взам. инв. №

Подп. и дата

Инв. № подл.

Изм.	Кол.уч	Лист	№ док.	Подп.	Дата

15/21-ППТ1.1-ВКЛ

Лист

15

Номер точки	Координаты	
	X, м	Y, м
434	4928239.39	4374344.03
—	—	—
435	4928570.13	4374703.39
436	4928573.49	4374700.58
437	4928574.14	4374701.30
438	4928579.19	4374706.88
439	4928576.54	4374709.97
—	—	—
440	4928662.93	4374749.21
441	4928664.37	4374741.88
442	4928678.50	4374745.09
443	4928676.91	4374752.30
—	—	—
444	4928765.87	4374761.49
445	4928768.60	4374761.87
446	4928768.45	4374767.94
447	4928784.45	4374769.76
448	4928792.29	4374770.87
449	4928799.88	4374773.91
450	4928821.09	4374782.89
451	4928830.17	4374782.64
452	4928832.21	4374782.60
453	4928834.78	4374783.36
454	4928835.60	4374783.61
455	4928837.75	4374782.73

Взам. инв. №

Подп. и дата

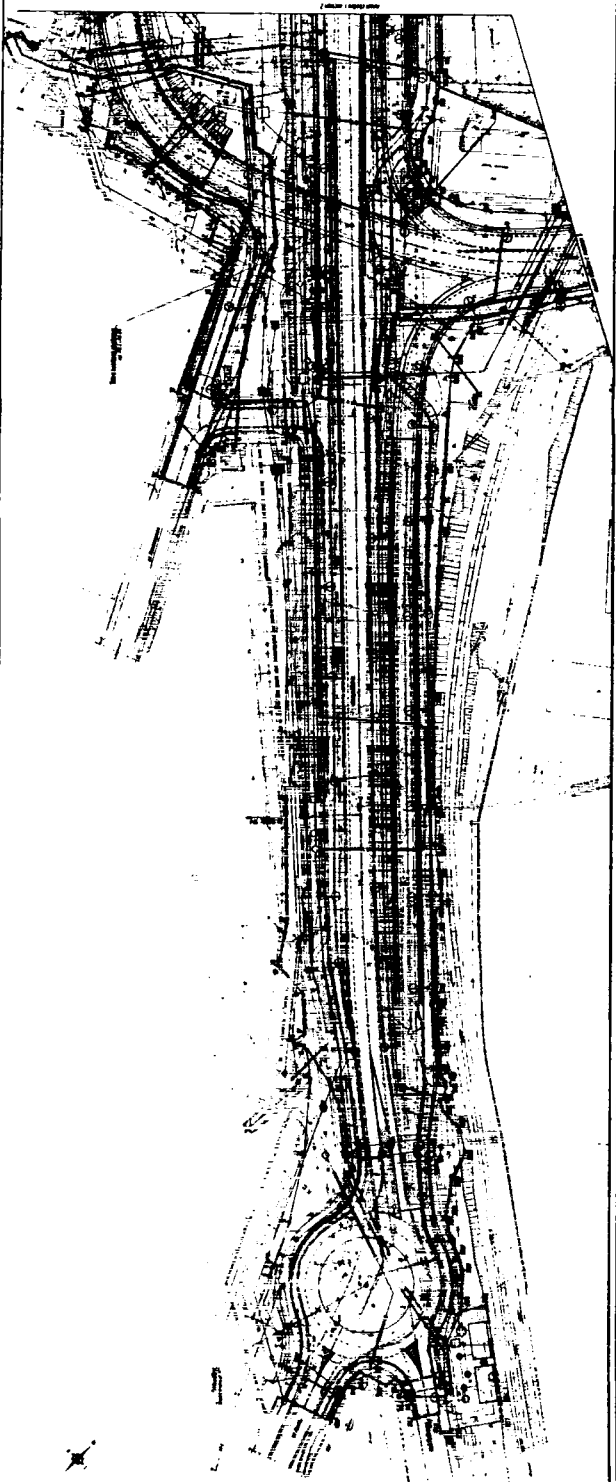
Инв. № подл.

Лист

15/21-ППТ1.1-ВКЛ

16

Изм.	Кол.уч.	Лист	№ док.	Подп.	Дата

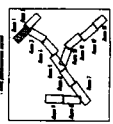


V ZONE (ZONING) OVER
 This drawing is a zoning map for the area shown. It is based on the zoning map of the City of [City Name] as of [Date]. The zoning map is subject to change without notice. The zoning map is available for public inspection at the City Planning Department, [Address].

1	Residential Single-Family (RS)
2	Residential Medium-Density (RM)
3	Residential High-Density (RH)
4	Commercial (C)
5	Industrial (I)
6	Public Use (PU)
7	Office (O)
8	Professional (P)
9	Community Center (CC)
10	Community Center (CC)
11	Community Center (CC)
12	Community Center (CC)
13	Community Center (CC)
14	Community Center (CC)
15	Community Center (CC)
16	Community Center (CC)
17	Community Center (CC)
18	Community Center (CC)
19	Community Center (CC)
20	Community Center (CC)
21	Community Center (CC)
22	Community Center (CC)
23	Community Center (CC)
24	Community Center (CC)
25	Community Center (CC)
26	Community Center (CC)
27	Community Center (CC)
28	Community Center (CC)
29	Community Center (CC)
30	Community Center (CC)
31	Community Center (CC)
32	Community Center (CC)
33	Community Center (CC)
34	Community Center (CC)
35	Community Center (CC)
36	Community Center (CC)
37	Community Center (CC)
38	Community Center (CC)
39	Community Center (CC)
40	Community Center (CC)
41	Community Center (CC)
42	Community Center (CC)
43	Community Center (CC)
44	Community Center (CC)
45	Community Center (CC)
46	Community Center (CC)
47	Community Center (CC)
48	Community Center (CC)
49	Community Center (CC)
50	Community Center (CC)

Legend

1	Residential Single-Family (RS)
2	Residential Medium-Density (RM)
3	Residential High-Density (RH)
4	Commercial (C)
5	Industrial (I)
6	Public Use (PU)
7	Office (O)
8	Professional (P)
9	Community Center (CC)
10	Community Center (CC)
11	Community Center (CC)
12	Community Center (CC)
13	Community Center (CC)
14	Community Center (CC)
15	Community Center (CC)
16	Community Center (CC)
17	Community Center (CC)
18	Community Center (CC)
19	Community Center (CC)
20	Community Center (CC)
21	Community Center (CC)
22	Community Center (CC)
23	Community Center (CC)
24	Community Center (CC)
25	Community Center (CC)
26	Community Center (CC)
27	Community Center (CC)
28	Community Center (CC)
29	Community Center (CC)
30	Community Center (CC)
31	Community Center (CC)
32	Community Center (CC)
33	Community Center (CC)
34	Community Center (CC)
35	Community Center (CC)
36	Community Center (CC)
37	Community Center (CC)
38	Community Center (CC)
39	Community Center (CC)
40	Community Center (CC)
41	Community Center (CC)
42	Community Center (CC)
43	Community Center (CC)
44	Community Center (CC)
45	Community Center (CC)
46	Community Center (CC)
47	Community Center (CC)
48	Community Center (CC)
49	Community Center (CC)
50	Community Center (CC)



Scale
 1" = 100'

North Arrow

Legend

Notes

1. This drawing is a zoning map for the area shown. It is based on the zoning map of the City of [City Name] as of [Date]. The zoning map is subject to change without notice. The zoning map is available for public inspection at the City Planning Department, [Address].

2. The zoning map is based on the zoning map of the City of [City Name] as of [Date]. The zoning map is subject to change without notice. The zoning map is available for public inspection at the City Planning Department, [Address].

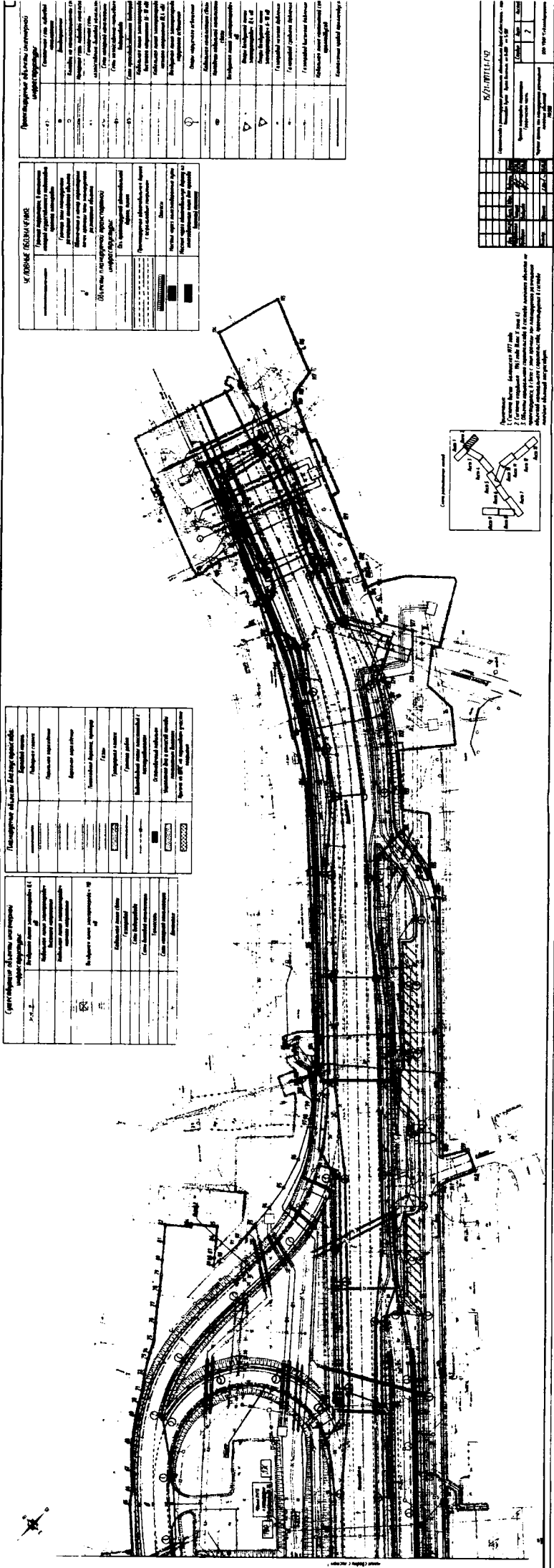
3. The zoning map is based on the zoning map of the City of [City Name] as of [Date]. The zoning map is subject to change without notice. The zoning map is available for public inspection at the City Planning Department, [Address].

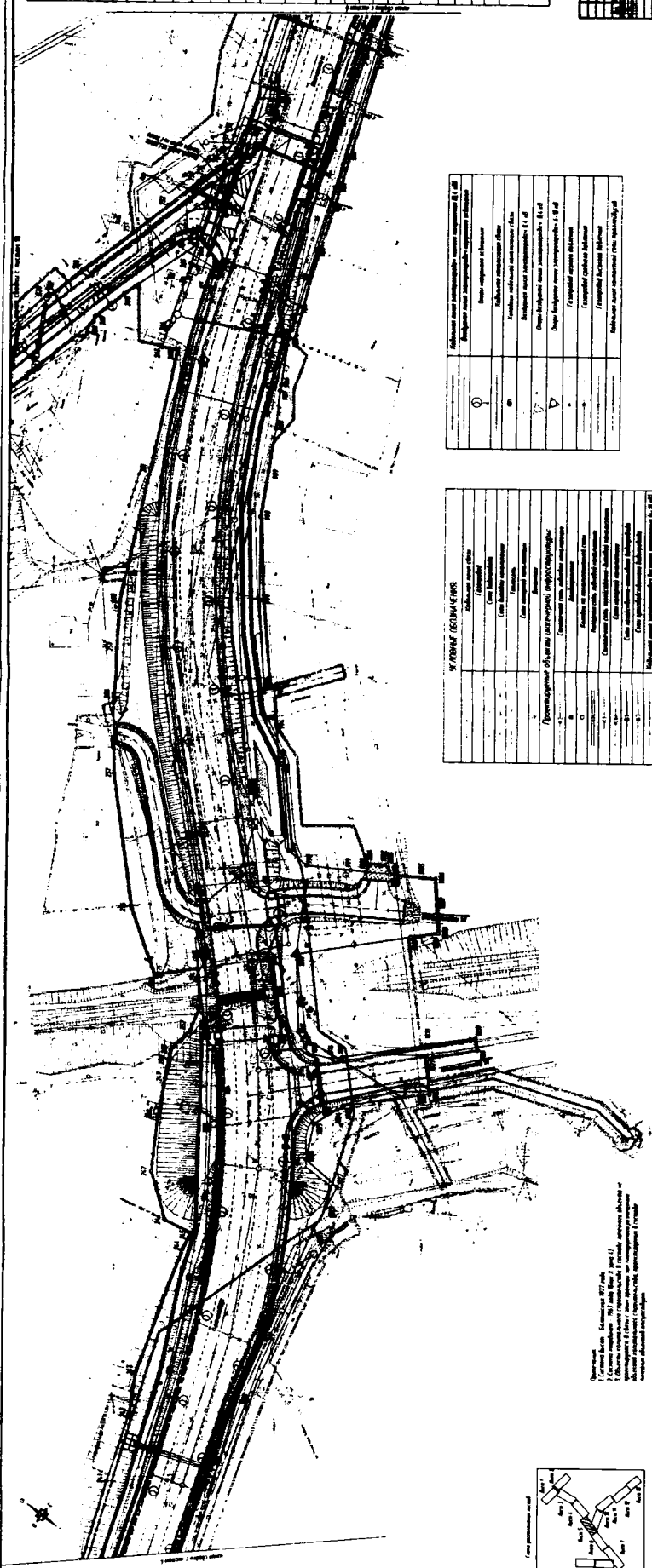
4. The zoning map is based on the zoning map of the City of [City Name] as of [Date]. The zoning map is subject to change without notice. The zoning map is available for public inspection at the City Planning Department, [Address].

5. The zoning map is based on the zoning map of the City of [City Name] as of [Date]. The zoning map is subject to change without notice. The zoning map is available for public inspection at the City Planning Department, [Address].

Scale
 1" = 100'

1	Residential Single-Family (RS)
2	Residential Medium-Density (RM)
3	Residential High-Density (RH)
4	Commercial (C)
5	Industrial (I)
6	Public Use (PU)
7	Office (O)
8	Professional (P)
9	Community Center (CC)
10	Community Center (CC)
11	Community Center (CC)
12	Community Center (CC)
13	Community Center (CC)
14	Community Center (CC)
15	Community Center (CC)
16	Community Center (CC)
17	Community Center (CC)
18	Community Center (CC)
19	Community Center (CC)
20	Community Center (CC)
21	Community Center (CC)
22	Community Center (CC)
23	Community Center (CC)
24	Community Center (CC)
25	Community Center (CC)
26	Community Center (CC)
27	Community Center (CC)
28	Community Center (CC)
29	Community Center (CC)
30	Community Center (CC)
31	Community Center (CC)
32	Community Center (CC)
33	Community Center (CC)
34	Community Center (CC)
35	Community Center (CC)
36	Community Center (CC)
37	Community Center (CC)
38	Community Center (CC)
39	Community Center (CC)
40	Community Center (CC)
41	Community Center (CC)
42	Community Center (CC)
43	Community Center (CC)
44	Community Center (CC)
45	Community Center (CC)
46	Community Center (CC)
47	Community Center (CC)
48	Community Center (CC)
49	Community Center (CC)
50	Community Center (CC)





С. ИВАНОВ

Исполнитель	С. ИВАНОВ
Проверенный	
Утвержденный	
Дата утверждения	
Масштаб	1:1000
Лист	1
Кол-во листов	1
Наименование объекта	Станция
Адрес	
Содержание	План станции
Дата составления	
Исполнитель	С. ИВАНОВ
Проверенный	
Утвержденный	
Дата утверждения	
Масштаб	1:1000
Лист	1
Кол-во листов	1
Наименование объекта	Станция
Адрес	
Содержание	План станции
Дата составления	

СПИСОК

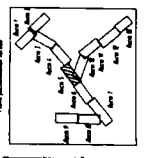
№	Наименование	Масштаб
1	План станции	1:1000
2	План платформы	1:500
3	План здания	1:500
4	План двора	1:500
5	План территории	1:1000

С. ИВАНОВ

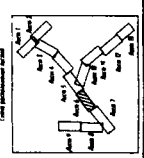
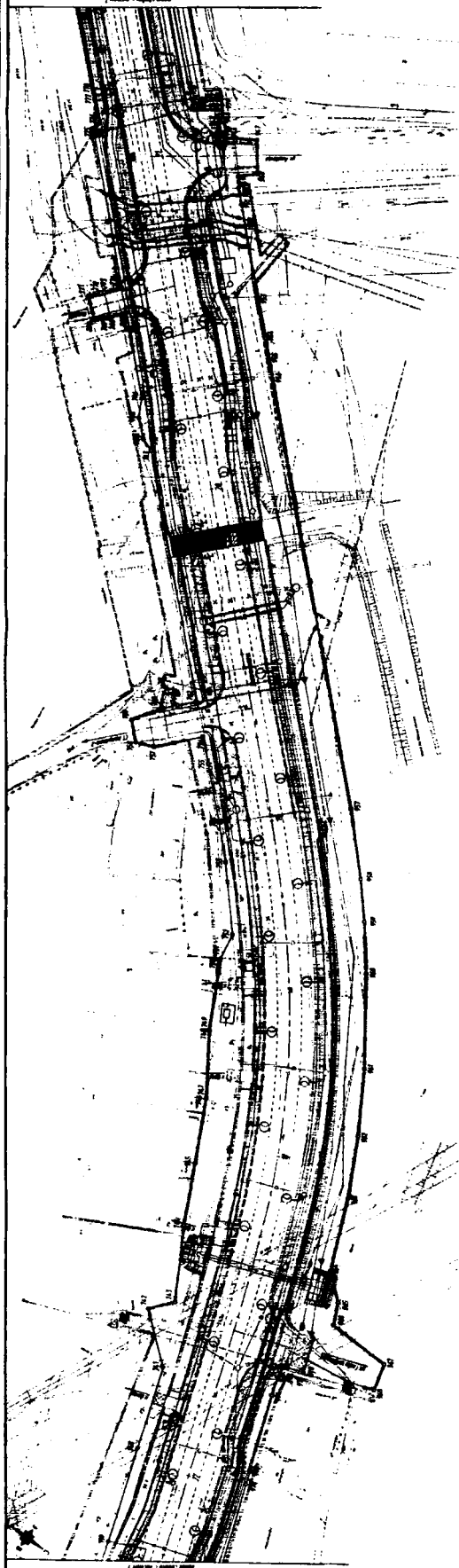
Исполнитель	С. ИВАНОВ
Проверенный	
Утвержденный	
Дата утверждения	
Масштаб	1:1000
Лист	1
Кол-во листов	1
Наименование объекта	Станция
Адрес	
Содержание	План станции
Дата составления	

С. ИВАНОВ

Исполнитель	С. ИВАНОВ
Проверенный	
Утвержденный	
Дата утверждения	
Масштаб	1:1000
Лист	1
Кол-во листов	1
Наименование объекта	Станция
Адрес	
Содержание	План станции
Дата составления	



Примечание:
 1. Станция имеет 4 платформы.
 2. Станция имеет 2 здания.
 3. Станция имеет 1 двор.
 4. Станция имеет 1 территорию.



УКЛАДКА ОСНОВАНИЯ

Формы и размеры фундаментов, фундаментов и стенок подвалов. Размеры стенок подвалов, фундаментов и стенок подвалов. Размеры стенок подвалов, фундаментов и стенок подвалов.

Фундаменты	Фундаменты с колоннами	Фундаменты без колонн
Стены подвалов	Стены подвалов с колоннами	Стены подвалов без колонн
Колонны	Колонны с фундаментами	Колонны без фундаментов
Крыша	Крыша с колоннами	Крыша без колонн
Пол	Пол с колоннами	Пол без колонн
Перегородки	Перегородки с колоннами	Перегородки без колонн
Двери	Двери с колоннами	Двери без колонн
Окна	Окна с колоннами	Окна без колонн
Лестницы	Лестницы с колоннами	Лестницы без колонн
Своды	Своды с колоннами	Своды без колонн

УКЛАДКА ОСНОВАНИЯ

Средств для измерения и контроля качества строительства.

Уровни	Уровни с колоннами	Уровни без колонн
Нивелиры	Нивелиры с колоннами	Нивелиры без колонн
Инструменты	Инструменты с колоннами	Инструменты без колонн
Материалы	Материалы с колоннами	Материалы без колонн
Средства	Средства с колоннами	Средства без колонн

УКЛАДКА ОСНОВАНИЯ

Средств для измерения и контроля качества строительства.

Уровни	Уровни с колоннами	Уровни без колонн
Нивелиры	Нивелиры с колоннами	Нивелиры без колонн
Инструменты	Инструменты с колоннами	Инструменты без колонн
Материалы	Материалы с колоннами	Материалы без колонн
Средства	Средства с колоннами	Средства без колонн

УКЛАДКА ОСНОВАНИЯ

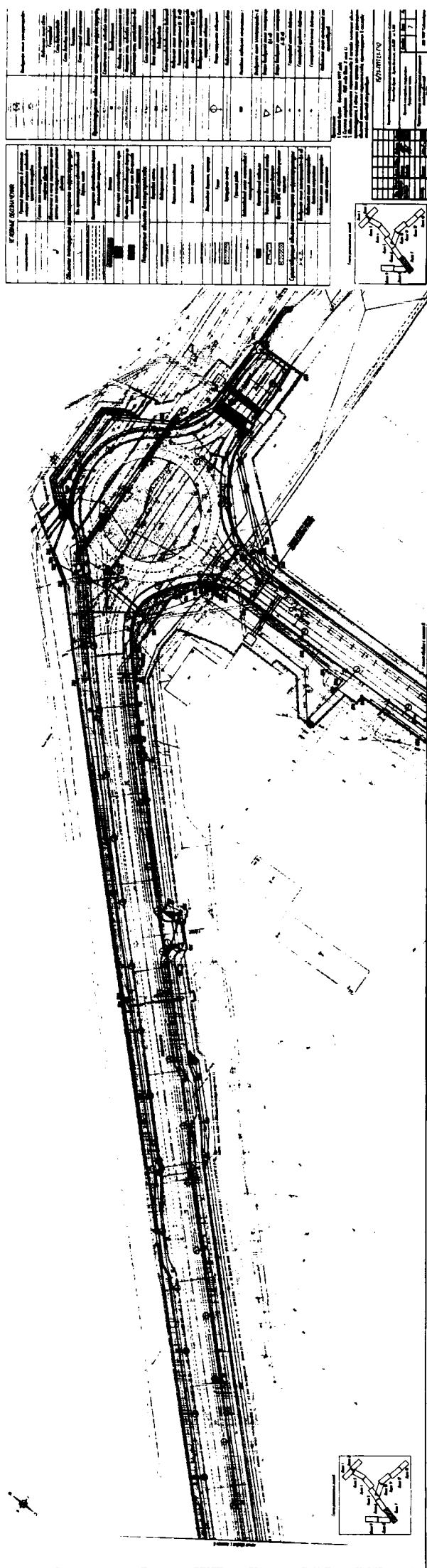
Средств для измерения и контроля качества строительства.

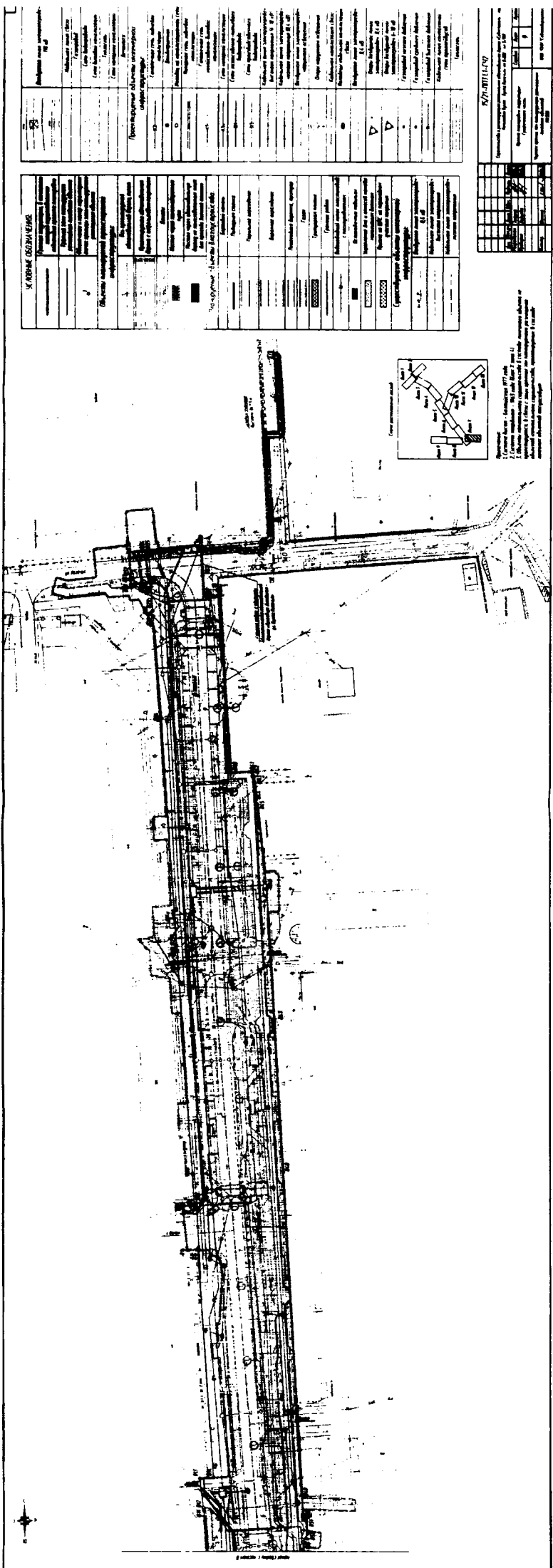
Уровни	Уровни с колоннами	Уровни без колонн
Нивелиры	Нивелиры с колоннами	Нивелиры без колонн
Инструменты	Инструменты с колоннами	Инструменты без колонн
Материалы	Материалы с колоннами	Материалы без колонн
Средства	Средства с колоннами	Средства без колонн

РИСУНОК

Инженер	М.И. Сидоров	Проверено	С.И. Петров
Корректор		Инженер	А.В. Иванов
Архитектор		Инженер	Б.С. Кузнецов
Конструктор		Инженер	В.И. Меркулов
Механик		Инженер	Г.П. Морозов
Электрик		Инженер	Д.В. Попов
Санитар-технический		Инженер	Е.А. Рязанов
Инженер по отоплению и вентиляции		Инженер	З.С. Самойлов
Инженер по водоснабжению и канализации		Инженер	И.И. Федотов
Инженер по охране труда		Инженер	К.Н. Чернышев
Инженер по технике безопасности		Инженер	Л.В. Шкотов
Инженер по охране окружающей среды		Инженер	М.С. Яковлев

Примечание: Рисунок № 1. 1. Все размеры даны в мм. 2. Внутренние размеры помещений даны с учетом толщины стен. 3. Высота помещений дана от чистого пола. 4. Высота помещений дана от чистого пола.





УГОДАНИЕ ОБЪЕМА РАБОТ

№ п/п	Наименование работ	Единица измерения	Количество
1	1. Проектно-сметные работы		
2	2. Земельно-строительные работы		
3	3. Монтажные работы		
4	4. Прокладка кабелей и проводов		
5	5. Прокладка труб и трубопроводов		
6	6. Прокладка канализационных труб		
7	7. Прокладка водопроводных труб		
8	8. Прокладка теплотрасс		
9	9. Прокладка газовых труб		
10	10. Прокладка вентиляционных труб		
11	11. Прокладка дымоходов		
12	12. Прокладка труб для отопления		
13	13. Прокладка труб для охлаждения		
14	14. Прокладка труб для кондиционирования		
15	15. Прокладка труб для вентиляции		
16	16. Прокладка труб для водоснабжения		
17	17. Прокладка труб для канализации		
18	18. Прокладка труб для отопления с радиаторами		
19	19. Прокладка труб для отопления с теплыми полами		
20	20. Прокладка труб для охлаждения с кондиционерами		
21	21. Прокладка труб для вентиляции с вентиляторами		
22	22. Прокладка труб для дымоудаления		
23	23. Прокладка труб для удаления запахов		
24	24. Прокладка труб для удаления влаги		
25	25. Прокладка труб для удаления пыли		
26	26. Прокладка труб для удаления шума		
27	27. Прокладка труб для удаления запаха		
28	28. Прокладка труб для удаления дыма		
29	29. Прокладка труб для удаления пара		
30	30. Прокладка труб для удаления жира		
31	31. Прокладка труб для удаления кислоты		
32	32. Прокладка труб для удаления щелочи		
33	33. Прокладка труб для удаления органических веществ		
34	34. Прокладка труб для удаления неорганических веществ		
35	35. Прокладка труб для удаления токсичных веществ		
36	36. Прокладка труб для удаления радиоактивных веществ		
37	37. Прокладка труб для удаления взвешенных веществ		
38	38. Прокладка труб для удаления растворенных веществ		
39	39. Прокладка труб для удаления твердых веществ		
40	40. Прокладка труб для удаления жидких веществ		
41	41. Прокладка труб для удаления газообразных веществ		
42	42. Прокладка труб для удаления паров		
43	43. Прокладка труб для удаления аэрозолей		
44	44. Прокладка труб для удаления пыли		
45	45. Прокладка труб для удаления дыма		
46	46. Прокладка труб для удаления пара		
47	47. Прокладка труб для удаления жира		
48	48. Прокладка труб для удаления кислоты		
49	49. Прокладка труб для удаления щелочи		
50	50. Прокладка труб для удаления органических веществ		

№ проекта	№ документа	Дата

№ листа	№ листа в целом	Итого листов

1. Чертеж выполнен в соответствии с проектом
2. Чертеж выполнен в соответствии с техническим заданием
3. Чертеж выполнен в соответствии с требованиями заказчика

4. Чертеж выполнен в соответствии с требованиями стандарта
5. Чертеж выполнен в соответствии с требованиями ГОСТ

6. Чертеж выполнен в соответствии с требованиями СНиП
7. Чертеж выполнен в соответствии с требованиями СП

8. Чертеж выполнен в соответствии с требованиями ТУ
9. Чертеж выполнен в соответствии с требованиями ИСО

10. Чертеж выполнен в соответствии с требованиями ISO

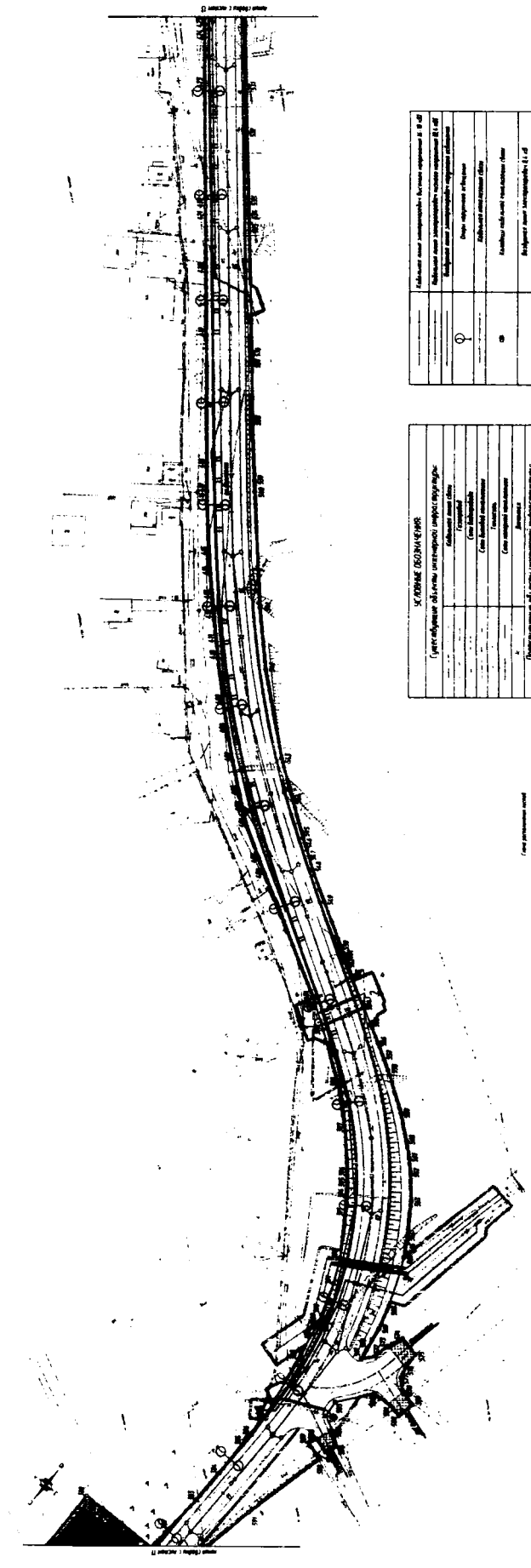
11. Чертеж выполнен в соответствии с требованиями DIN

12. Чертеж выполнен в соответствии с требованиями EN

13. Чертеж выполнен в соответствии с требованиями BS

С. КОСЬМЕ ДИСТАРИКА
 (Линия маршрута, с указанием уровня территории и выделением объектов строительства)

1. Вид объекта строительства	2. Наименование объекта строительства	3. Вид собственности на объект строительства	4. Категория земель	5. Вид разрешенного использования земель
6. Срок строительства	7. Координаты объекта строительства	8. Площадь земельного участка	9. Категория земель	10. Вид разрешенного использования земель
11. Назначение объекта строительства	12. Наименование объекта строительства	13. Вид собственности на объект строительства	14. Категория земель	15. Вид разрешенного использования земель
16. Назначение объекта строительства	17. Наименование объекта строительства	18. Вид собственности на объект строительства	19. Категория земель	20. Вид разрешенного использования земель

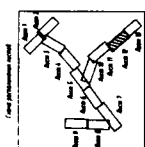


С. КОСЬМЕ ДИСТАРИКА

1. Вид объекта строительства	2. Наименование объекта строительства	3. Вид собственности на объект строительства	4. Категория земель	5. Вид разрешенного использования земель
6. Срок строительства	7. Координаты объекта строительства	8. Площадь земельного участка	9. Категория земель	10. Вид разрешенного использования земель

С. КОСЬМЕ ДИСТАРИКА
 (Линия маршрута, с указанием уровня территории и выделением объектов строительства)

1. Вид объекта строительства	2. Наименование объекта строительства	3. Вид собственности на объект строительства	4. Категория земель	5. Вид разрешенного использования земель
6. Срок строительства	7. Координаты объекта строительства	8. Площадь земельного участка	9. Категория земель	10. Вид разрешенного использования земель
11. Назначение объекта строительства	12. Наименование объекта строительства	13. Вид собственности на объект строительства	14. Категория земель	15. Вид разрешенного использования земель
16. Назначение объекта строительства	17. Наименование объекта строительства	18. Вид собственности на объект строительства	19. Категория земель	20. Вид разрешенного использования земель



Примечание: С. КОСЬМЕ ДИСТАРИКА
 1. Категория земель: 01.04.01.0000
 2. Категория земель: 01.04.01.0000
 3. Категория земель: 01.04.01.0000
 4. Категория земель: 01.04.01.0000
 5. Категория земель: 01.04.01.0000
 6. Категория земель: 01.04.01.0000
 7. Категория земель: 01.04.01.0000
 8. Категория земель: 01.04.01.0000
 9. Категория земель: 01.04.01.0000
 10. Категория земель: 01.04.01.0000

6/2/01114/99

№ документа	№ листа	№ чертежа	№ раздела	№ этапа
6/2/01114/99	1	1	1	1

СВЯЗЬ ОБЪЕКТОВ	
1	Исходные данные: 1. Проектная документация на строительство объектов. 2. Техническое задание на проектирование. 3. Данные о существующих объектах и их состоянии. 4. Данные о территории и окружающей среде.
2	Цели и задачи: 1. Установление взаимосвязей между объектами. 2. Определение влияния объектов друг на друга. 3. Разработка мероприятий по устранению негативных последствий.
3	Методы исследования: 1. Анализ проектной документации. 2. Полевые исследования объектов. 3. Экспертные оценки. 4. Моделирование взаимосвязей.
4	Результаты исследования: 1. Выявление взаимосвязей между объектами. 2. Оценка влияния объектов друг на друга. 3. Разработка мероприятий по устранению негативных последствий.
5	Выводы: 1. Взаимосвязи между объектами существуют и имеют негативные последствия. 2. Для устранения негативных последствий необходимо разработать и реализовать мероприятия.
6	Рекомендации: 1. Разработать мероприятия по устранению негативных последствий. 2. Регулярно контролировать состояние объектов и взаимосвязей. 3. Проводить регулярные экспертизы.
7	Список литературы: 1. Проектная документация на строительство объектов. 2. Техническое задание на проектирование. 3. Данные о существующих объектах и их состоянии. 4. Данные о территории и окружающей среде.

СВЯЗЬ ОБЪЕКТОВ	
1	Исходные данные: 1. Проектная документация на строительство объектов. 2. Техническое задание на проектирование. 3. Данные о существующих объектах и их состоянии. 4. Данные о территории и окружающей среде.
2	Цели и задачи: 1. Установление взаимосвязей между объектами. 2. Определение влияния объектов друг на друга. 3. Разработка мероприятий по устранению негативных последствий.
3	Методы исследования: 1. Анализ проектной документации. 2. Полевые исследования объектов. 3. Экспертные оценки. 4. Моделирование взаимосвязей.
4	Результаты исследования: 1. Выявление взаимосвязей между объектами. 2. Оценка влияния объектов друг на друга. 3. Разработка мероприятий по устранению негативных последствий.
5	Выводы: 1. Взаимосвязи между объектами существуют и имеют негативные последствия. 2. Для устранения негативных последствий необходимо разработать и реализовать мероприятия.
6	Рекомендации: 1. Разработать мероприятия по устранению негативных последствий. 2. Регулярно контролировать состояние объектов и взаимосвязей. 3. Проводить регулярные экспертизы.
7	Список литературы: 1. Проектная документация на строительство объектов. 2. Техническое задание на проектирование. 3. Данные о существующих объектах и их состоянии. 4. Данные о территории и окружающей среде.

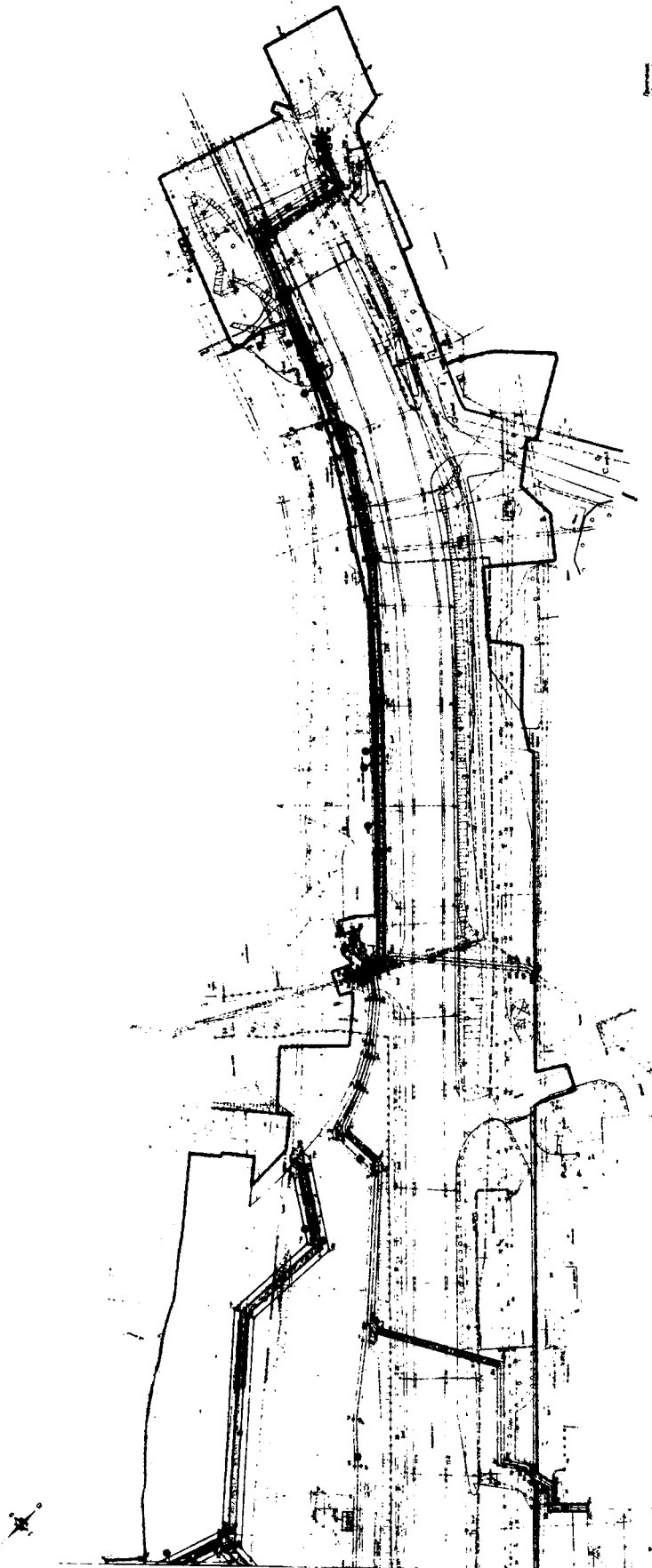


Чертёж: 1. План участка. 2. План территории. 3. План объектов. 4. План коммуникаций. 5. План озеленения. 6. План благоустройства. 7. План благоустройства территории. 8. План благоустройства территории. 9. План благоустройства территории. 10. План благоустройства территории.



СЪВЪЗНИТЕЛНИ ДИТАЦИИ

1. Проектът е изготвен в съответствие с изискванията на Техническия регламент за проектиране на жилищни сгради (Т.Р.Ж.С.).	2. Проектът е изготвен в съответствие с изискванията на Техническия регламент за проектиране на жилищни сгради (Т.Р.Ж.С.).	3. Проектът е изготвен в съответствие с изискванията на Техническия регламент за проектиране на жилищни сгради (Т.Р.Ж.С.).	4. Проектът е изготвен в съответствие с изискванията на Техническия регламент за проектиране на жилищни сгради (Т.Р.Ж.С.).	5. Проектът е изготвен в съответствие с изискванията на Техническия регламент за проектиране на жилищни сгради (Т.Р.Ж.С.).	6. Проектът е изготвен в съответствие с изискванията на Техническия регламент за проектиране на жилищни сгради (Т.Р.Ж.С.).	7. Проектът е изготвен в съответствие с изискванията на Техническия регламент за проектиране на жилищни сгради (Т.Р.Ж.С.).	8. Проектът е изготвен в съответствие с изискванията на Техническия регламент за проектиране на жилищни сгради (Т.Р.Ж.С.).	9. Проектът е изготвен в съответствие с изискванията на Техническия регламент за проектиране на жилищни сгради (Т.Р.Ж.С.).	10. Проектът е изготвен в съответствие с изискванията на Техническия регламент за проектиране на жилищни сгради (Т.Р.Ж.С.).
--	--	--	--	--	--	--	--	--	---

СЪСТАВИТЕЛНИ

Генерален проектант: Проектант: Изпълнителен проектант:

Членове на колектива: Проверен от:

Генерален проектант: _____

Проектант: _____

Изпълнителен проектант: _____

Членове на колектива: _____

Проверен от: _____

Сектор: _____

Дата: _____

Масштаб: _____

Лист №: _____

Общ брой листове: _____

Генерален проектант: Проектант: Изпълнителен проектант:

Членове на колектива: Проверен от:

Генерален проектант: _____

Проектант: _____

Изпълнителен проектант: _____

Членове на колектива: _____

Проверен от: _____

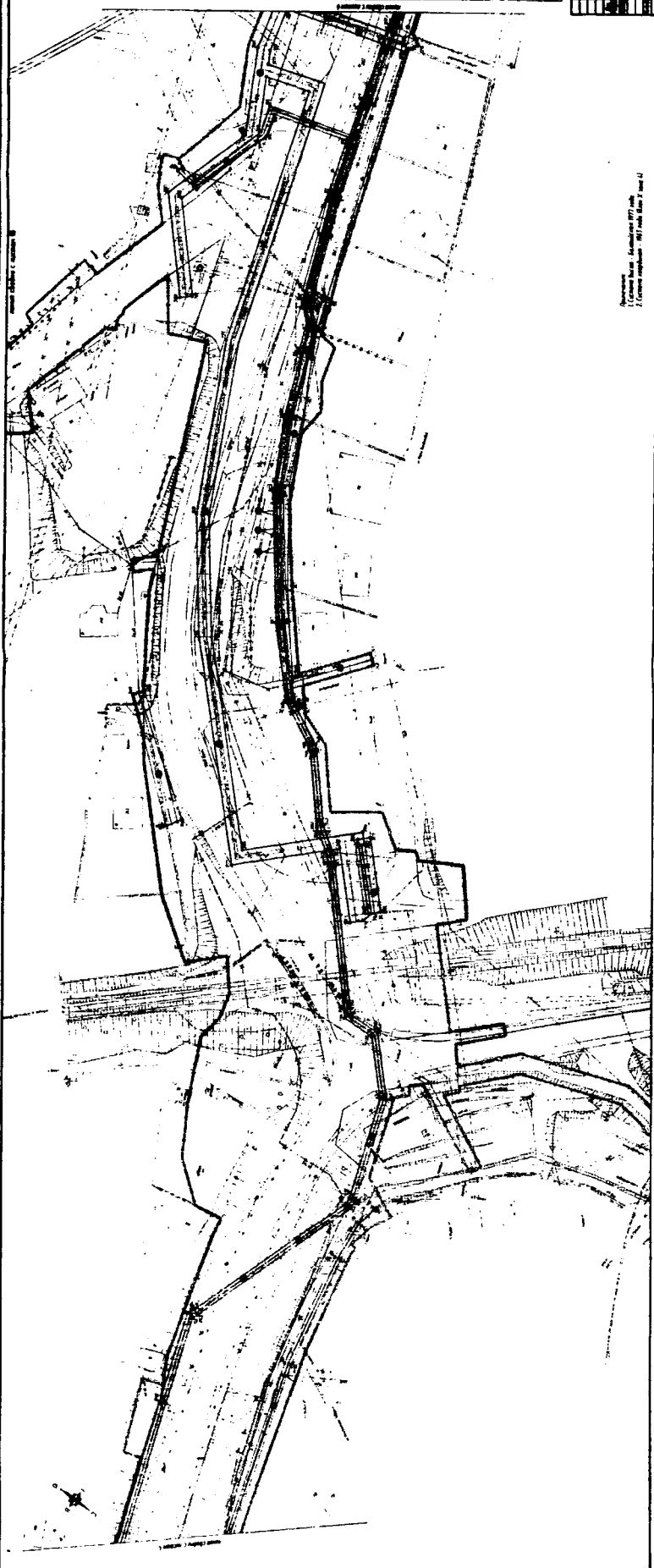
Сектор: _____

Дата: _____

Масштаб: _____

Лист №: _____

Общ брой листове: _____



УКЛАДКА ОБЪЕКТОВ	
№	Наименование объектов
1	Здание
2	Объекты благоустройства территории
3	Объекты озеленения территории
4	Объекты инженерной инфраструктуры
5	Объекты транспортной инфраструктуры
6	Объекты социальной инфраструктуры
7	Объекты культурно-досуговой инфраструктуры
8	Объекты здравоохранения
9	Объекты образования
10	Объекты спорта
11	Объекты культуры
12	Объекты искусства
13	Объекты архитектуры
14	Объекты ландшафтной архитектуры
15	Объекты градостроительства
16	Объекты охраны объектов культурного наследия
17	Объекты охраны объектов культурного наследия
18	Объекты охраны объектов культурного наследия
19	Объекты охраны объектов культурного наследия
20	Объекты охраны объектов культурного наследия
21	Объекты охраны объектов культурного наследия
22	Объекты охраны объектов культурного наследия
23	Объекты охраны объектов культурного наследия
24	Объекты охраны объектов культурного наследия
25	Объекты охраны объектов культурного наследия
26	Объекты охраны объектов культурного наследия
27	Объекты охраны объектов культурного наследия
28	Объекты охраны объектов культурного наследия
29	Объекты охраны объектов культурного наследия
30	Объекты охраны объектов культурного наследия

ИЗМЕНЕНИЯ

№	Дата	Исполнитель
1	01.08.2025	И.И. Иванов
2	02.08.2025	И.И. Иванов
3	03.08.2025	И.И. Иванов
4	04.08.2025	И.И. Иванов
5	05.08.2025	И.И. Иванов

Спецификация

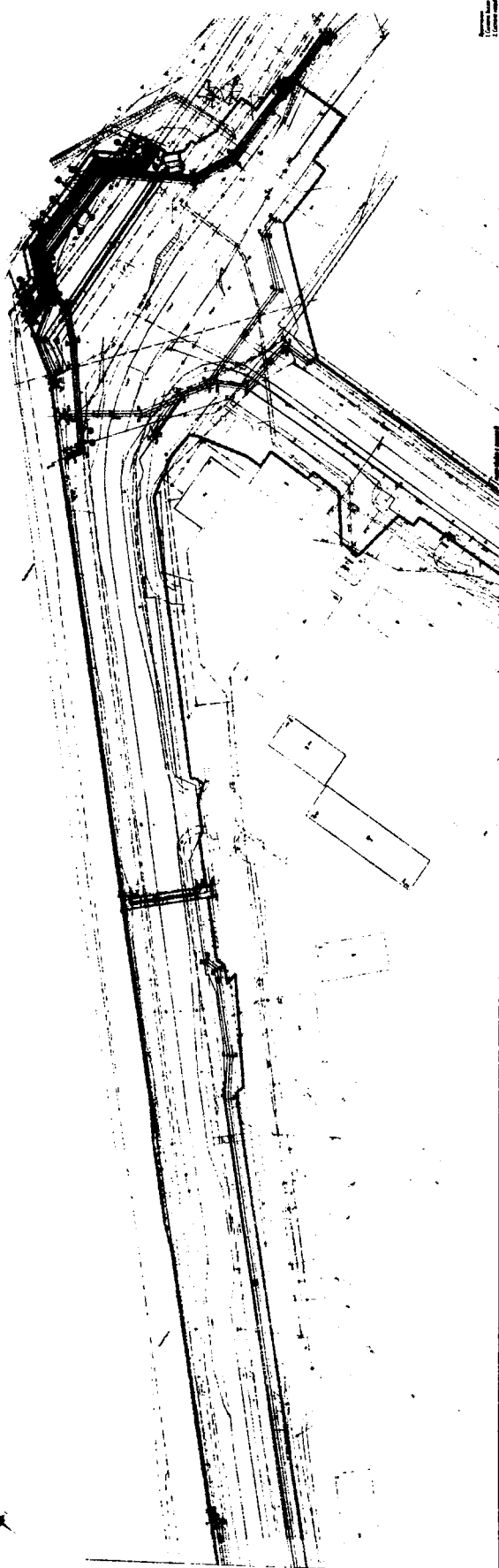
№	Наименование	Кол-во
1	Лист 1	1
2	Лист 2	1
3	Лист 3	1
4	Лист 4	1
5	Лист 5	1

Итого: 5 листов

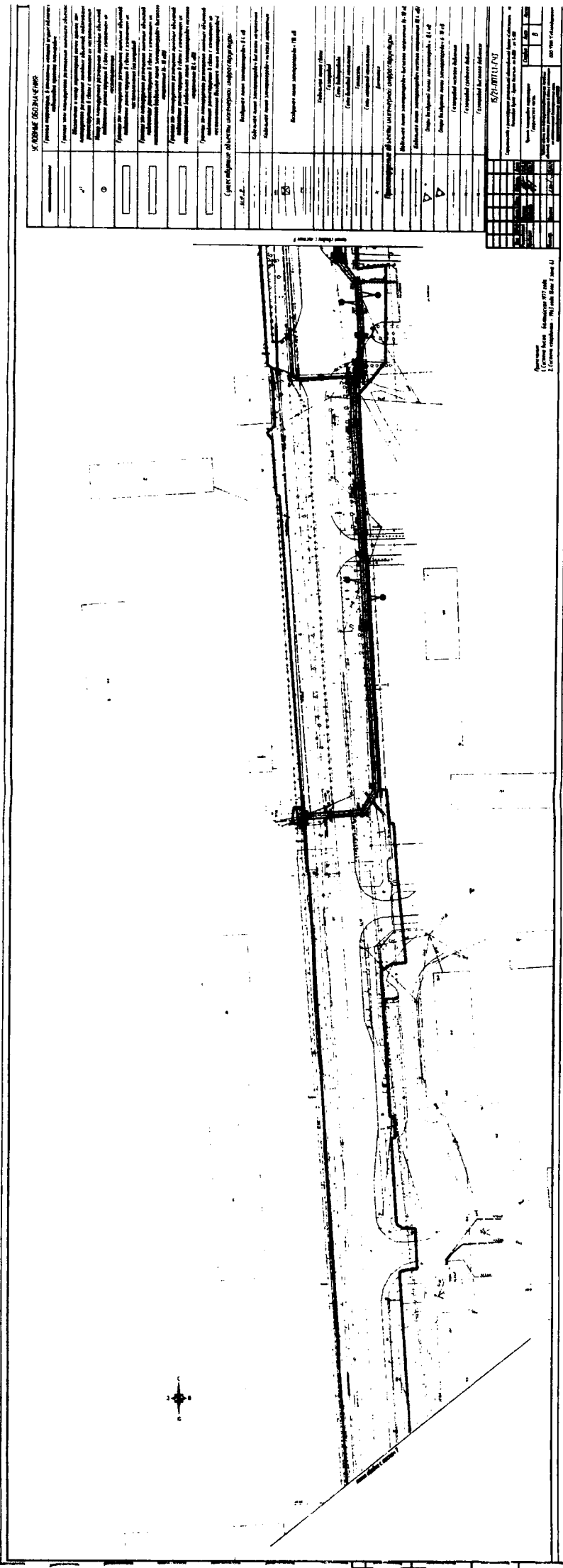
Проект: [название]
Исполнитель: [название]
Дата: [дата]

VORNAME: []	
1	...
2	...
3	...
4	...
5	...
6	...
7	...
8	...
9	...
10	...
11	...
12	...
13	...
14	...
15	...
16	...
17	...
18	...
19	...
20	...
21	...
22	...
23	...
24	...
25	...
26	...
27	...
28	...
29	...
30	...
31	...
32	...
33	...
34	...
35	...
36	...
37	...
38	...
39	...
40	...
41	...
42	...
43	...
44	...
45	...
46	...
47	...
48	...
49	...
50	...

DATUM: []	
1	...
2	...
3	...
4	...
5	...
6	...
7	...
8	...
9	...
10	...
11	...
12	...
13	...
14	...
15	...
16	...
17	...
18	...
19	...
20	...
21	...
22	...
23	...
24	...
25	...
26	...
27	...
28	...
29	...
30	...
31	...
32	...
33	...
34	...
35	...
36	...
37	...
38	...
39	...
40	...
41	...
42	...
43	...
44	...
45	...
46	...
47	...
48	...
49	...
50	...

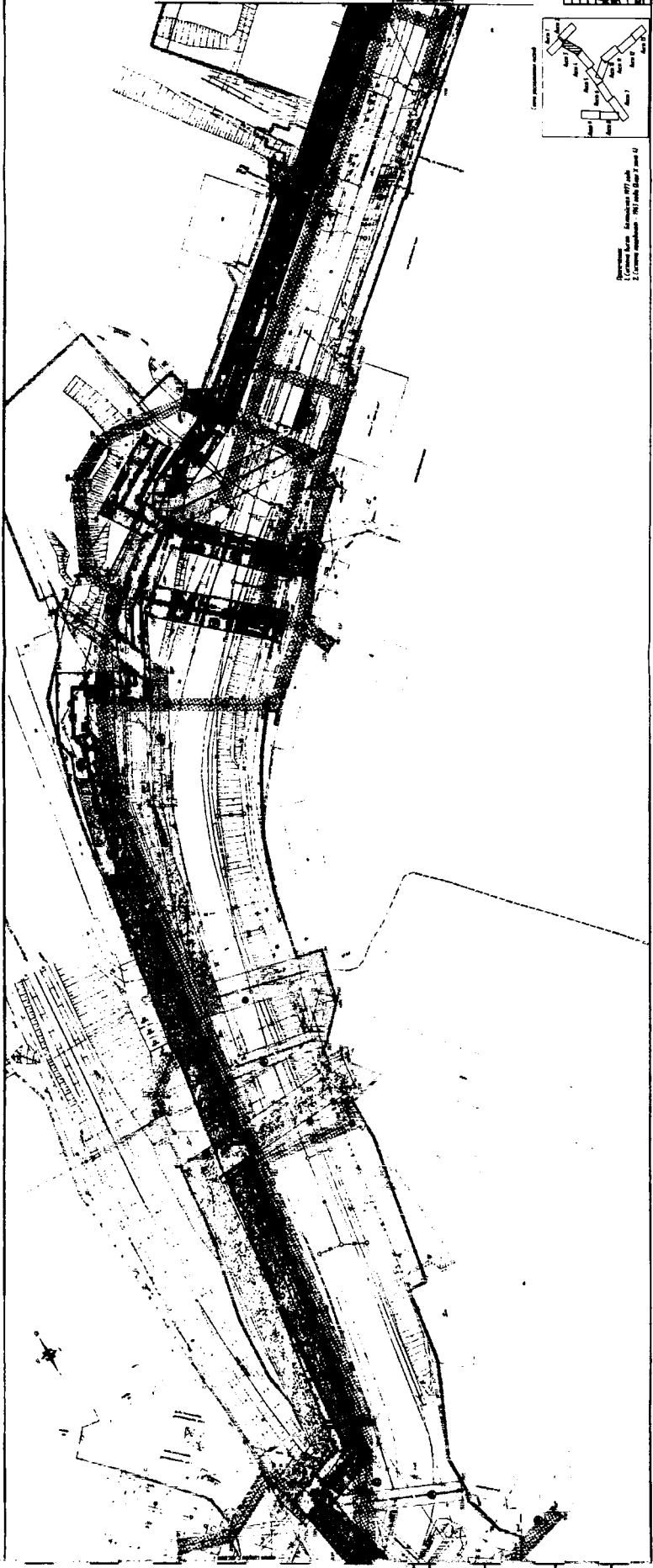


Projekt: []
 Blatt: []
 Datum: []
 Zeichner: []
 Geprüft: []
 Ingeieur: []



Сторона здания	
1	Вход в здание
2	Выход из здания
3	Сторона здания
4	Сторона здания
5	Сторона здания
6	Сторона здания
7	Сторона здания
8	Сторона здания
9	Сторона здания
10	Сторона здания
11	Сторона здания
12	Сторона здания
13	Сторона здания
14	Сторона здания
15	Сторона здания
16	Сторона здания
17	Сторона здания
18	Сторона здания
19	Сторона здания
20	Сторона здания
21	Сторона здания
22	Сторона здания
23	Сторона здания
24	Сторона здания
25	Сторона здания
26	Сторона здания
27	Сторона здания
28	Сторона здания
29	Сторона здания
30	Сторона здания
31	Сторона здания
32	Сторона здания
33	Сторона здания
34	Сторона здания
35	Сторона здания
36	Сторона здания
37	Сторона здания
38	Сторона здания
39	Сторона здания
40	Сторона здания
41	Сторона здания
42	Сторона здания
43	Сторона здания
44	Сторона здания
45	Сторона здания
46	Сторона здания
47	Сторона здания
48	Сторона здания
49	Сторона здания
50	Сторона здания
51	Сторона здания
52	Сторона здания
53	Сторона здания
54	Сторона здания
55	Сторона здания
56	Сторона здания
57	Сторона здания
58	Сторона здания
59	Сторона здания
60	Сторона здания
61	Сторона здания
62	Сторона здания
63	Сторона здания
64	Сторона здания
65	Сторона здания
66	Сторона здания
67	Сторона здания
68	Сторона здания
69	Сторона здания
70	Сторона здания
71	Сторона здания
72	Сторона здания
73	Сторона здания
74	Сторона здания
75	Сторона здания
76	Сторона здания
77	Сторона здания
78	Сторона здания
79	Сторона здания
80	Сторона здания
81	Сторона здания
82	Сторона здания
83	Сторона здания
84	Сторона здания
85	Сторона здания
86	Сторона здания
87	Сторона здания
88	Сторона здания
89	Сторона здания
90	Сторона здания
91	Сторона здания
92	Сторона здания
93	Сторона здания
94	Сторона здания
95	Сторона здания
96	Сторона здания
97	Сторона здания
98	Сторона здания
99	Сторона здания
100	Сторона здания

Сторона здания
 (Сторона здания)
 (Сторона здания)

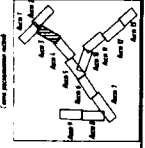


С.А. КОЗЛОВ

Имя: КОЗЛОВ С.А.
 Фамилия: КОЗЛОВ
 Отчество: С.А.
 Дата рождения: 19.08.1944
 Место рождения: г. Ленинград

Специальность: Инженер-проектировщик
 Категория: 1-я категория
 Срок действия: 31.12.2010

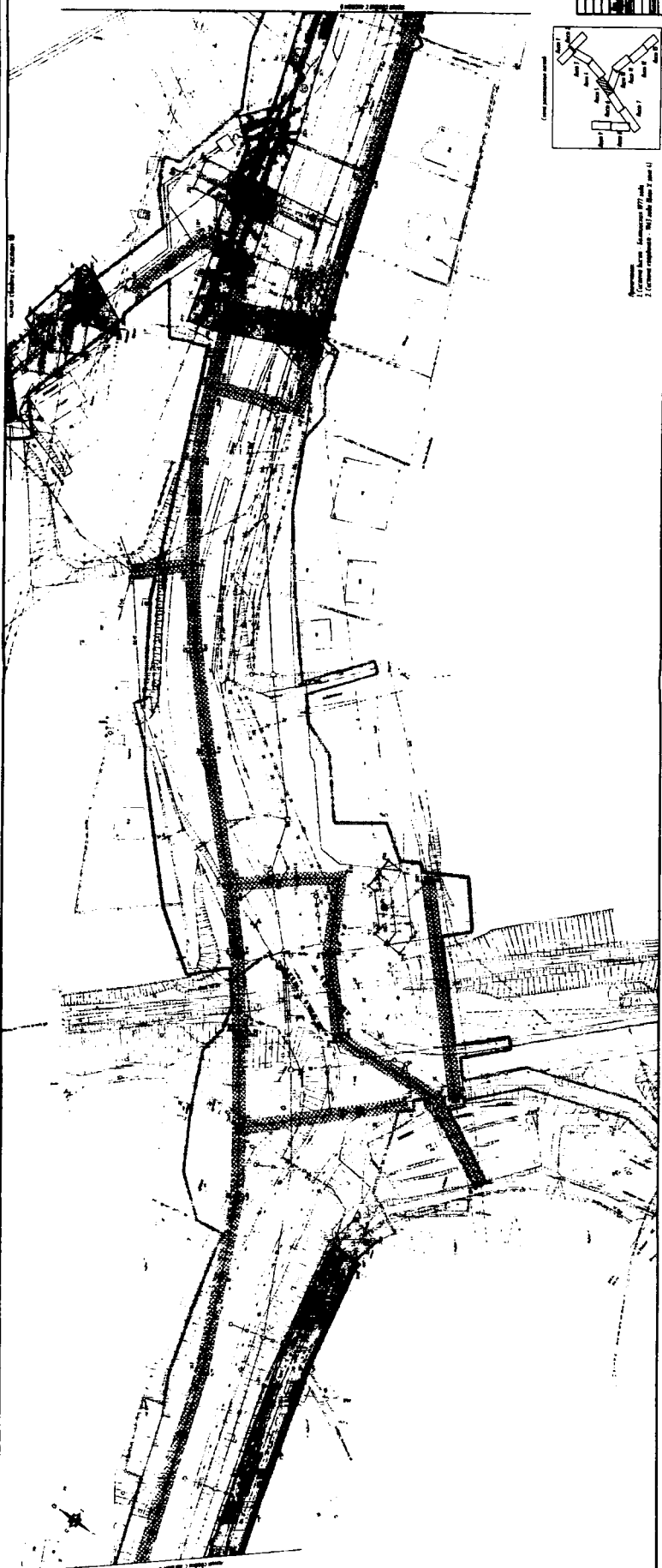
Подпись: [Подпись]



Проект: [...]
 1. С.А. Козлов - архитектор 1977 г.
 2. С.А. Козлов - архитектор 1987 г.

К.И. КОЗЛОВ

Имя	КОЗЛОВ
Фамилия	КОЗЛОВ
Отчество	К.И.
Дата рождения	19.08.1944
Место рождения	г. Ленинград
Специальность	Инженер-проектировщик
Категория	1-я категория
Срок действия	31.12.2010



СВОДНЫЕ ДОБАВЛЕНИЯ

Перенесены в приложение № 1 материалы, не вошедшие в основной текст проекта. Внесены в проект изменения, внесенные в процессе проектирования. Внесены в проект изменения, внесенные в процессе проектирования. Внесены в проект изменения, внесенные в процессе проектирования.

№ п/п	Содержание	Дата
1
2

Сводный перечень изменений: № 1, № 2, № 3, № 4, № 5, № 6, № 7, № 8, № 9, № 10, № 11, № 12, № 13, № 14, № 15, № 16, № 17, № 18, № 19, № 20, № 21, № 22, № 23, № 24, № 25, № 26, № 27, № 28, № 29, № 30, № 31, № 32, № 33, № 34, № 35, № 36, № 37, № 38, № 39, № 40, № 41, № 42, № 43, № 44, № 45, № 46, № 47, № 48, № 49, № 50, № 51, № 52, № 53, № 54, № 55, № 56, № 57, № 58, № 59, № 60, № 61, № 62, № 63, № 64, № 65, № 66, № 67, № 68, № 69, № 70, № 71, № 72, № 73, № 74, № 75, № 76, № 77, № 78, № 79, № 80, № 81, № 82, № 83, № 84, № 85, № 86, № 87, № 88, № 89, № 90, № 91, № 92, № 93, № 94, № 95, № 96, № 97, № 98, № 99, № 100.

ЛИСТЫ

№ п/п	Наименование листа	Дата
1
2
3
4
5
6
7
8
9
10

Проектирование: Архитектурный институт
 Проектирование: Институт № 1, лист № 1, стр. 1

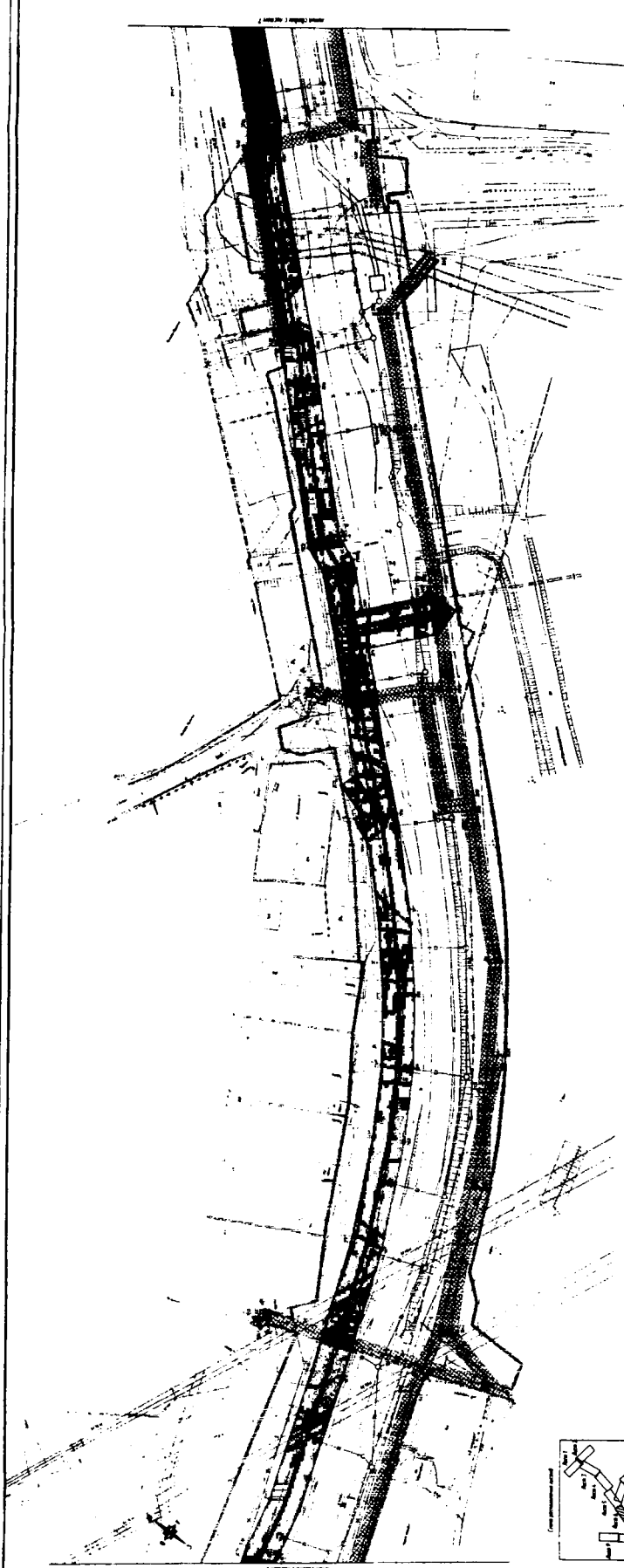


Рис. 2
 1. Общий вид
 2. Вид с торца
 3. Вид с торца в разрезе

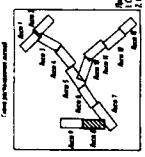

КОМАНДА И ЗАДАНИЕ			
Имя и фамилия исполнителя задания	Дата выдачи задания	Срок выполнения задания	№ задания
...
Описание задания (краткое содержание задачи, поставленные вопросы, требования к работе)			
Исполнение задания (подробное описание работы, решения, результаты)			
Оценка работы (качество выполнения, соблюдение сроков, самостоятельность)			
Подпись преподавателя/руководителя			
Дата проверки работы			

У КОМАНДЕ ДОБИВАЧИКА
 Програма подаци о детаљним подацима о раду добувачког фронта

1.	Име добувачког фронта	
2.	Име добувачке бригаде	
3.	Име добувачког сектора	
4.	Име добувачког блока	
5.	Име добувачког сектора	
6.	Име добувачког блока	
7.	Име добувачког сектора	
8.	Име добувачког блока	
9.	Име добувачког сектора	
10.	Име добувачког блока	
11.	Име добувачког сектора	
12.	Име добувачког блока	
13.	Име добувачког сектора	
14.	Име добувачког блока	
15.	Име добувачког сектора	
16.	Име добувачког блока	
17.	Име добувачког сектора	
18.	Име добувачког блока	
19.	Име добувачког сектора	
20.	Име добувачког блока	
21.	Име добувачког сектора	
22.	Име добувачког блока	
23.	Име добувачког сектора	
24.	Име добувачког блока	
25.	Име добувачког сектора	
26.	Име добувачког блока	
27.	Име добувачког сектора	
28.	Име добувачког блока	
29.	Име добувачког сектора	
30.	Име добувачког блока	
31.	Име добувачког сектора	
32.	Име добувачког блока	
33.	Име добувачког сектора	
34.	Име добувачког блока	
35.	Име добувачког сектора	
36.	Име добувачког блока	
37.	Име добувачког сектора	
38.	Име добувачког блока	
39.	Име добувачког сектора	
40.	Име добувачког блока	
41.	Име добувачког сектора	
42.	Име добувачког блока	
43.	Име добувачког сектора	
44.	Име добувачког блока	
45.	Име добувачког сектора	
46.	Име добувачког блока	
47.	Име добувачког сектора	
48.	Име добувачког блока	
49.	Име добувачког сектора	
50.	Име добувачког блока	

КАДАСТАР
 Програма подаци о детаљним подацима о раду добувачког фронта

1.	Име добувачког фронта	
2.	Име добувачке бригаде	
3.	Име добувачког сектора	
4.	Име добувачког блока	
5.	Име добувачког сектора	
6.	Име добувачког блока	
7.	Име добувачког сектора	
8.	Име добувачког блока	
9.	Име добувачког сектора	
10.	Име добувачког блока	
11.	Име добувачког сектора	
12.	Име добувачког блока	
13.	Име добувачког сектора	
14.	Име добувачког блока	
15.	Име добувачког сектора	
16.	Име добувачког блока	
17.	Име добувачког сектора	
18.	Име добувачког блока	
19.	Име добувачког сектора	
20.	Име добувачког блока	
21.	Име добувачког сектора	
22.	Име добувачког блока	
23.	Име добувачког сектора	
24.	Име добувачког блока	
25.	Име добувачког сектора	
26.	Име добувачког блока	
27.	Име добувачког сектора	
28.	Име добувачког блока	
29.	Име добувачког сектора	
30.	Име добувачког блока	



Програма подаци о детаљним подацима о раду добувачког фронта



УРОВЕНЬ ВОЗДУШНОСТИ	
1	Горизонтальный уровень
2	Уровень пола
3	Уровень потолка
4	Уровень кровли
5	Уровень земли
6	Уровень моря
7	Уровень моря
8	Уровень моря
9	Уровень моря
10	Уровень моря
11	Уровень моря
12	Уровень моря
13	Уровень моря
14	Уровень моря
15	Уровень моря
16	Уровень моря
17	Уровень моря
18	Уровень моря
19	Уровень моря
20	Уровень моря
21	Уровень моря
22	Уровень моря
23	Уровень моря
24	Уровень моря
25	Уровень моря
26	Уровень моря
27	Уровень моря
28	Уровень моря
29	Уровень моря
30	Уровень моря
31	Уровень моря
32	Уровень моря
33	Уровень моря
34	Уровень моря
35	Уровень моря
36	Уровень моря
37	Уровень моря
38	Уровень моря
39	Уровень моря
40	Уровень моря
41	Уровень моря
42	Уровень моря
43	Уровень моря
44	Уровень моря
45	Уровень моря
46	Уровень моря
47	Уровень моря
48	Уровень моря
49	Уровень моря
50	Уровень моря

СХЕМАТИКА	
1	Горизонтальный уровень
2	Уровень пола
3	Уровень потолка
4	Уровень кровли
5	Уровень земли
6	Уровень моря
7	Уровень моря
8	Уровень моря
9	Уровень моря
10	Уровень моря
11	Уровень моря
12	Уровень моря
13	Уровень моря
14	Уровень моря
15	Уровень моря
16	Уровень моря
17	Уровень моря
18	Уровень моря
19	Уровень моря
20	Уровень моря
21	Уровень моря
22	Уровень моря
23	Уровень моря
24	Уровень моря
25	Уровень моря
26	Уровень моря
27	Уровень моря
28	Уровень моря
29	Уровень моря
30	Уровень моря
31	Уровень моря
32	Уровень моря
33	Уровень моря
34	Уровень моря
35	Уровень моря
36	Уровень моря
37	Уровень моря
38	Уровень моря
39	Уровень моря
40	Уровень моря
41	Уровень моря
42	Уровень моря
43	Уровень моря
44	Уровень моря
45	Уровень моря
46	Уровень моря
47	Уровень моря
48	Уровень моря
49	Уровень моря
50	Уровень моря

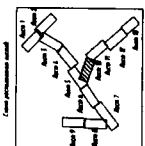
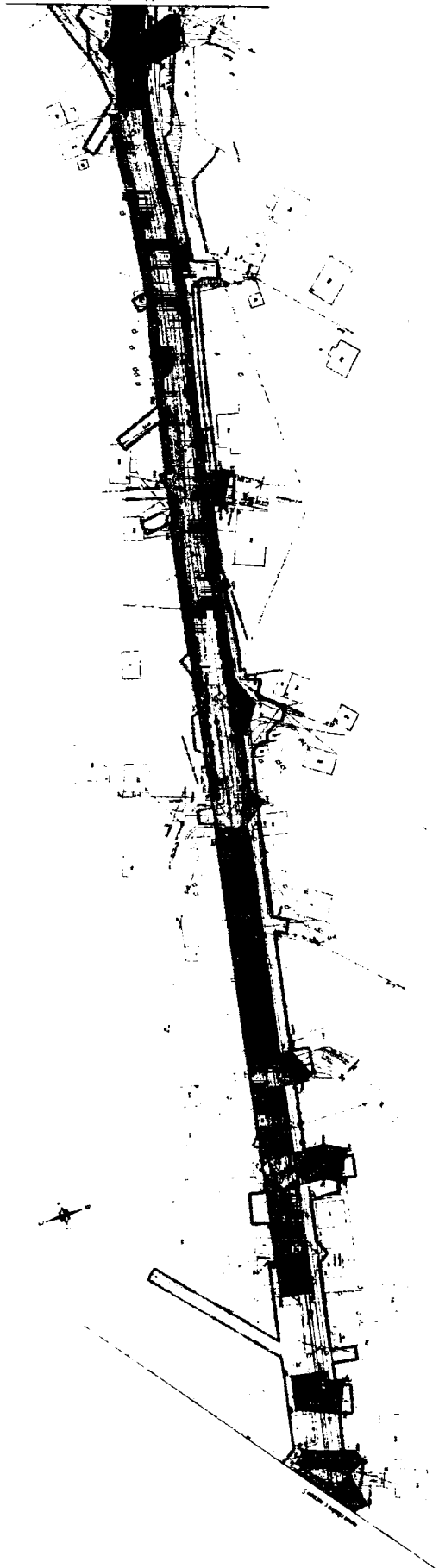
Уровень моря - горизонт 177 м
 1 - уровень пола, 2 - уровень потолка, 3 - уровень кровли, 4 - уровень земли, 5 - уровень моря

К. КОРИЕ ДИОМАНЕ

Генерал Архитектор. 1. Исходные данные. 2. Проект. 3. Конструкция. 4. Детали. 5. Спецификация. 6. Расчеты. 7. Экономический анализ. 8. Заключение. 9. Приложение. 10. Сметы. 11. Ведомость. 12. Журнал работ. 13. Фотографии. 14. Чертежи. 15. Протоколы. 16. Акты. 17. Иные документы.

1. Исходные данные. 2. Проект. 3. Конструкция. 4. Детали. 5. Спецификация. 6. Расчеты. 7. Экономический анализ. 8. Заключение. 9. Приложение. 10. Сметы. 11. Ведомость. 12. Журнал работ. 13. Фотографии. 14. Чертежи. 15. Протоколы. 16. Акты. 17. Иные документы.

1. Исходные данные. 2. Проект. 3. Конструкция. 4. Детали. 5. Спецификация. 6. Расчеты. 7. Экономический анализ. 8. Заключение. 9. Приложение. 10. Сметы. 11. Ведомость. 12. Журнал работ. 13. Фотографии. 14. Чертежи. 15. Протоколы. 16. Акты. 17. Иные документы.



Проект. 1. Исходные данные. 2. Проект. 3. Конструкция. 4. Детали. 5. Спецификация. 6. Расчеты. 7. Экономический анализ. 8. Заключение. 9. Приложение. 10. Сметы. 11. Ведомость. 12. Журнал работ. 13. Фотографии. 14. Чертежи. 15. Протоколы. 16. Акты. 17. Иные документы.

Спецификация	
№	Наименование
1	Стена из кирпича
2	Пол из бетона
3	Крыша из железа
4	Двери из дерева
5	Окна из дерева
6	Санитарные приборы
7	Электрические приборы
8	Теплотехнические приборы
9	Водопроводные приборы
10	Канализационные приборы
11	Газопроводные приборы
12	Телеграфные приборы
13	Телефонные приборы
14	Средства связи
15	Средства сигнализации
16	Средства охраны
17	Средства противопожарной защиты
18	Средства санитарно-гигиенической защиты
19	Средства оздоровления
20	Средства отдыха
21	Средства спорта
22	Средства культуры
23	Средства искусства
24	Средства науки
25	Средства техники
26	Средства искусства
27	Средства культуры
28	Средства искусства
29	Средства культуры
30	Средства искусства

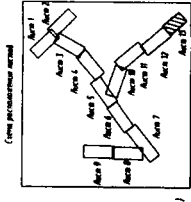
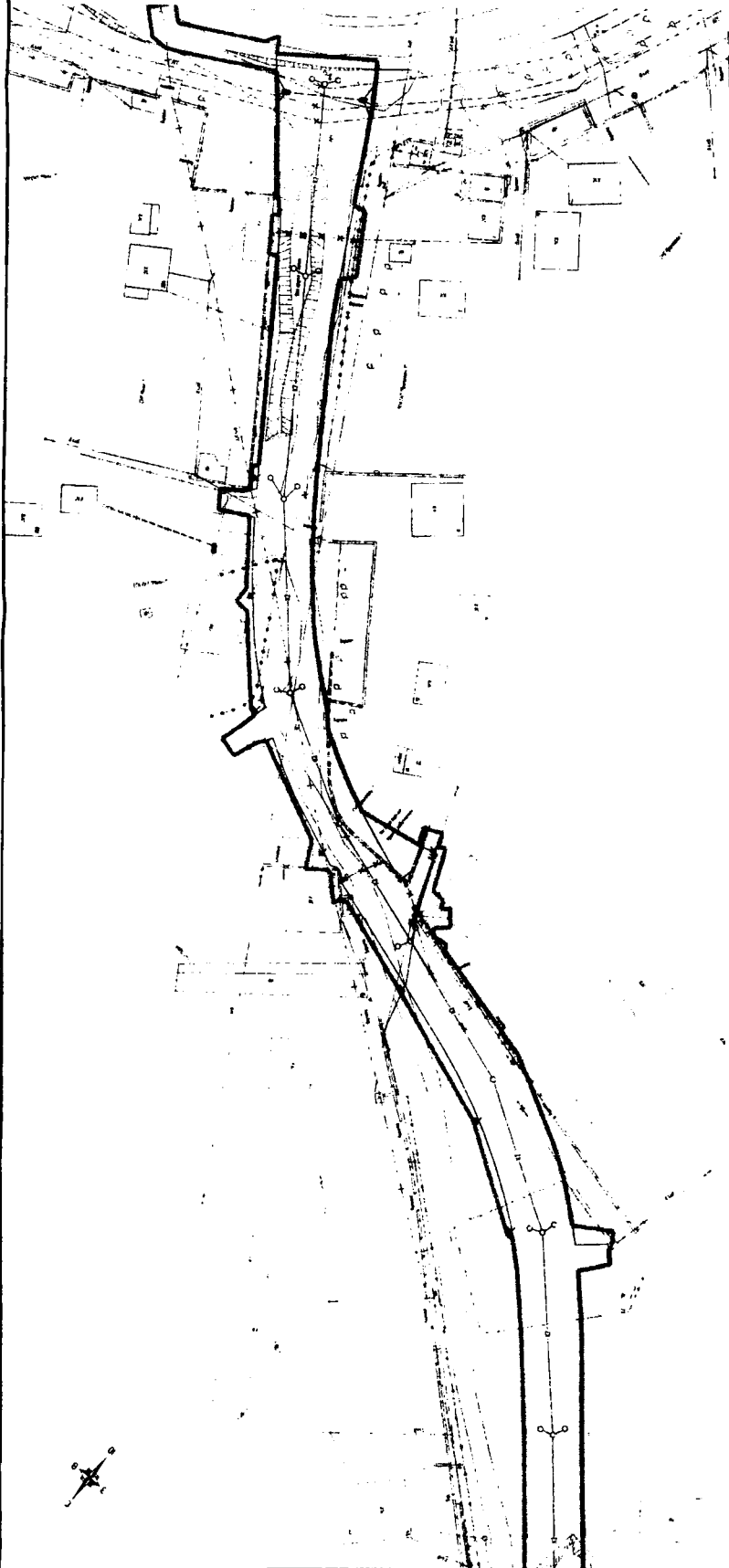
УСЛОВНЫЕ ОБОЗНАЧЕНИЯ:

	Границы территории в границах санитарно-защитной зоны и полигонально-проектной территории
	Границы земельных участков
	Автомобильная дорога
	Линии электропередачи
	Водопровод
	Санитарно-технический коллектор
	Сеть центрального отопления
	Газовая сеть
	Линии электропередачи
	Линии связи
	Линии дренажа
	Здания
	Дороги

К.И. Ш. 1987

Проектируемые объекты инженерной инфраструктуры:

Сети электроснабжения	Сети теплоэнергетики
Сети водоснабжения	Сети канализации
Сети газового хозяйства	Сети центрального отопления
Сети связи	Сети связи
Сети радиосвязи	Сети радиосвязи
Сети телевидения	Сети телевидения
Сети радиотелевизионного вещания	Сети радиотелевизионного вещания
Сети радиотелевизионного приема	Сети радиотелевизионного приема
Сети радиотелевизионного вещания и приема	Сети радиотелевизионного вещания и приема
Сети радиотелевизионного вещания и приема (в здании)	Сети радиотелевизионного вещания и приема (в здании)
Сети радиотелевизионного вещания и приема (на территории)	Сети радиотелевизионного вещания и приема (на территории)
Сети радиотелевизионного вещания и приема (в здании и на территории)	Сети радиотелевизионного вещания и приема (в здании и на территории)
Сети радиотелевизионного вещания и приема (в здании, на территории и на территории)	Сети радиотелевизионного вещания и приема (в здании, на территории и на территории)



Примечания:
1. Сетевые планы - ведомости 1977 года
2. Сетевые планы - 1987 года (лист X план 4)



ОБЩЕСТВО С ОГРАНИЧЕННОЙ ОТВЕТСТВЕННОСТЬЮ
«ПРОЕКТНО-ИЗЫСКАТЕЛЬСКИЙ ИНСТИТУТ
«СЕВЗАПДОРПРОЕКТ»

СТРОИТЕЛЬСТВО И РЕКОНСТРУКЦИЯ
РЕГИОНАЛЬНОЙ АВТОМОБИЛЬНОЙ ДОРОГИ «СЕВАСТОПОЛЬ – ПОРТ
КАМЫШОВАЯ БУХТА – БУХТА КАЗАЧЬЯ, КМ 0+000 – КМ 3+500»

**ВНЕСЕНИЕ ИЗМЕНЕНИЙ В ДОКУМЕНТАЦИЮ ПО
ПЛАНИРОВКЕ ТЕРРИТОРИИ**

Раздел 1. Проект планировки территории

Часть 1. Основная часть проекта планировки территории

Книга 2. Положение о размещении линейных объектов

15/21-ППТ1.2

Том 1.1.2



Директор

Главный инженер проекта

А.А. Макаровский

В.Н. Честных

2025

Взам. инв. №	
Подп. и дата	
Инв. № подл.	

Обозначение	Наименование	Примечание
15/21-ППТ1.2-С	Содержание тома 1.1.2	2
15/21-СДП	Состав документации по планировке территории	3
15/21-ППТ1.2-ТЧ	Текстовая часть	4

Изм.	Колуч.	Лист	№ док.	Подп.	Дата	15/21-ППТ1.2-С			
Разработал	Тютина				25.06.25	Содержание тома 1.1.2	Стадия	Лист	Листов
Проверил	Зайцева			<i>ИИ</i>	25.06.25				1
Н. контр.	Шанина			<i>Шанина</i>	25.06.25	ООО «ПИИ «Севзапдорпроект»			

Номер тома	Обозначение	Наименование	Примечание
		Раздел 1. Проект планировки территории	
		Часть 1. Основная часть проекта планировки территории	
1.1.1	15/21-ППТ1.1	Книга 1. Проект планировки территории. Графическая часть	
1.1.2	15/21-ППТ1.2	Книга 2. Положение о размещении линейных объектов	
		Часть 2. Материалы по обоснованию проекта планировки территории	
1.2.1	15/21-ППТ2.1	Книга 1. Материалы по обоснованию проекта планировки территории. Графическая часть.	
1.2.2	15/21-ППТ2.2	Книга 2. Материалы по обоснованию проекта планировки территории. Пояснительная записка	
		Раздел 2. Проект межевания территории	
		Часть 1. Основная часть проекта межевания территории	
2.1.1	15/21-ПМТ1.1	Книга 1. Проект межевания территории. Графическая часть	
2.1.2	15/21-ПМТ1.2	Книга 2. Проект межевания территории. Текстовая часть	
		Часть 2. Материалы по обоснованию проекта межевания территории	
2.2.1	15/21-ПМТ2.1	Книга 1. Материалы по обоснованию проекта межевания территории. Графическая часть.	
2.2.2	15/21-ПМТ2.2	Книга 2. Материалы по обоснованию проекта межевания территории. Пояснительная записка	

Взам. инв. №	Подл. и дата						
Инв. № подл.	15/21-СДП						
	Изм.	Кол.уч.	Лист	№ док.	Подп.	Дата	
	Разработал		Тютина		<i>[подпись]</i>	05.12.22	
	Проверил		Зайцева		<i>[подпись]</i>	05.12.22	
	Н. контр.		Шанина		<i>[подпись]</i>	05.12.22	
Состав документации по планировке территории							
			Стадия	Лист	Листов		
					1		
ООО «ПИИ «Севзапдорпроект»							

СОДЕРЖАНИЕ

Содержание.....	1
Введение.....	3
1 Цели и задачи проекта планировки и проекта межевания территории.....	8
2 Положение о размещении линейных объектов	9
2.1 Наименование, основные характеристики (категория, протяженность, проектная мощность, пропускная способность, грузонапряженность, интенсивность движения) и назначение планируемого для размещения линейного объекта.....	9
2.1.1 Технические параметры автомобильной дороги	9
2.1.2 Транспортно-экономическая характеристика и интенсивность движения.....	12
2.1.3 Наименование, основные характеристики и назначение планируемых для размещения линейных объектов, подлежащих реконструкции в связи с изменением их местоположения.....	19
2.1.3.1 1 этап: Строительство и реконструкция региональной автомобильной дороги «Севастополь – порт Камышовая бухта – бухта Казачья (Казачинское шоссе, Камышовое шоссе и ул. Правды)	19
2.1.3.2 2 этап: Строительство и реконструкция ул. Дорическая	29
2.1.3.3 3 этап: Строительство и реконструкция ул. Казачья	35
2.2 Перечень субъектов Российской Федерации, перечень муниципальных районов, городских округов в составе субъектов Российской Федерации, перечень поселений, населенных пунктов, внутригородских территорий городов федерального значения, на территориях которых становится зона планируемого размещения линейного объекта....	38
2.3 Перечень координат характерных точек границ зоны планируемого размещения линейного объекта.....	38

Взам. инв. №															
	Подпись и дата														
Инв. № орг.	15/21-ППТ1.2-ТЧ														
	Изм.	Кол.уч.	Лист	№ док.	Подп.	Дата									
	Разработал	Тютина		<i>Тютина</i>	25.06.25	Текстовая часть									
	Проверил	Зайцева		<i>Зайцева</i>	25.06.25										
	Н. контр.	Шанина		<i>Шанина</i>	25.06.25										
<table border="1"> <tr> <td>Стадия</td> <td>Лист</td> <td>Листов</td> </tr> <tr> <td></td> <td>1</td> <td>169</td> </tr> <tr> <td colspan="3">ООО «ПИИ «Севзапдорпроект»</td> </tr> </table>							Стадия	Лист	Листов		1	169	ООО «ПИИ «Севзапдорпроект»		
Стадия	Лист	Листов													
	1	169													
ООО «ПИИ «Севзапдорпроект»															

2.4 Перечень координат характерных точек границ зон планируемого размещения линейных объектов, подлежащих реконструкции в связи с изменением их местоположения 64

2.5 Предельные параметры разрешенного строительства, реконструкции объектов капитального строительства, входящих в состав линейного объекта в границах зоны его планируемого размещения162

2.6 Информация о необходимости осуществления мероприятий по защите сохраняемых объектов капитального строительства (здание, строение, сооружение, объекты, строительство которых не завершено), существующих и строящихся на момент подготовки проекта планировки территории, а также объектов капитального строительства, планируемых к строительству в соответствии с ранее утвержденной документацией по планировке территории, от возможного негативного воздействия в связи с размещением линейного объекта.....163

2.7 Информация о необходимости осуществления мероприятий по сохранению объектов культурного наследия от возможного негативного воздействия в связи с размещением линейного объекта и по охране окружающей среды163

2.8 Информация о необходимости осуществления мероприятий по охране окружающей среды.....165

2.9 Информация о необходимости осуществления мероприятий по защите территории от чрезвычайных ситуаций природного и техногенного характера, в том числе по обеспечению пожарной безопасности и гражданской обороне167

 2.9.1 Пожарная безопасность.....167

 2.9.2 Меры по защите территорий от воздействия чрезвычайных ситуаций природного и техногенного характера и мероприятия по гражданской обороне168

Интв.№ орг.	Подпись и дата	Взам. инв. №

Изм.	Кол.уч.	Лист	№ док.	Подп.	Дата

ВВЕДЕНИЕ

Разработка проектов планировки и межевания территории осуществлена в соответствии с действующей законодательно-нормативной и методической документацией:

1. Градостроительный кодекс Российской Федерации от 29.12.2004 № 190-ФЗ.
2. Земельный кодекс Российской Федерации от 25.10.2001 № 136-ФЗ.
3. Лесной кодекс Российской Федерации от 04.12.2006 № 200-ФЗ.
4. Водный кодекс Российской Федерации от 03.06.2006 № 74-ФЗ.
5. Постановление Правительства РФ от 12.05.2017 № 564 «Об утверждении Положения о составе и содержании проектов планировки территории, предусматривающих размещение одного или нескольких линейных объектов».
6. Федеральный закон от 30.12.2009 № 384-ФЗ «Технический регламент о безопасности зданий и сооружений».
7. Федерального закона от 22.07.2008 № 123-ФЗ «Технический регламент о требованиях пожарной безопасности».
8. Федеральный закон от 03.07.2016 № 257-ФЗ «О внесении изменений в Федеральный закон «Об автомобильных дорогах и о дорожной деятельности в Российской Федерации и о внесении изменений в отдельные законодательные акты Российской Федерации».
9. Федеральный закон от 25.06.2002 № 73-ФЗ «Об объектах культурного наследия (памятниках истории и культуры) народов Российской Федерации».
10. Федеральный закон от 10.01.2002 № 7-ФЗ «Об охране окружающей среды».
11. Федеральный закон от 30.03.1999 № 52-ФЗ «О санитарно-эпидемиологическом благополучии населения».
12. Федеральный закон от 30.12.2015 № 431-ФЗ «О геодезии, картографии и пространственных данных и о внесении изменений в отдельные законодательные акты Российской Федерации».
13. Федеральный закон от 21.12.1994 № 68-ФЗ «О защите населения и территорий от чрезвычайных ситуаций природного и техногенного характера».
14. Федеральный закон от 13.03.2006 № 38-ФЗ «О рекламе».
15. Федеральный закон от 27.12.2002 № 184-ФЗ «О техническом регулировании».
16. Постановление Правительства РФ от 24.02.2009 № 160 «О порядке установления охранных зон объектов электросетевого хозяйства и особых условий использования земельных участков, расположенных в границах таких зон».

Изм.	Кол.уч.	Лист	№ док.	Подп.	Дата

17. Постановление Правительства РФ от 09.06.1995 № 578 «Об утверждении Правил охраны линий и сооружений связи Российской Федерации».

18. Постановление Правительства РФ от 02.08.2024 № 112 «Об утверждении Правил подготовки документации по планировке территории, подготовка которой осуществляется на основании решений уполномоченных федеральных органов исполнительной власти, исполнительных органов субъектов Российской Федерации и органов местного самоуправления, принятия решения об утверждении документации по планировке территории, внесения изменений в такую документацию, отмены такой документации или ее отдельных частей, признания отдельных частей такой документации не подлежащими применению, а также подготовки и утверждения проекта планировки территории в отношении территорий исторических поселений федерального и регионального значения».

19. Приказ Росреестра от 10.11.2020 № П/0412 «Об утверждении классификатора видов разрешенного использования земельных участков».

20. Постановление Главного государственного санитарного врача РФ от 25.09.2007 № 74 «О введении в действие новой редакции санитарно-эпидемиологических правил и нормативов СанПиН 2.2.1/2.1.1.1200-03 «Санитарно-защитные зоны и санитарная классификация предприятий, сооружений и иных объектов».

21. Постановление Главного государственного санитарного врача РФ от 14.03.2002 № 10 «О введении в действие Санитарных правил и норм «Зоны санитарной охраны источников водоснабжения и водопроводов питьевого назначения. СанПиН 2.1.4.1110-02».

22. Приказ Минкультуры России от 12.08.2016 № 1864 «Об утверждении требований к осуществлению деятельности и градостроительным регламентам в границах территории объекта культурного наследия федерального значения – достопримечательное место «Древний город Херсонес Таврический и крепости Чембало и Каламита», расположенного в городе Севастополе».

23. Приказ Минкультуры России от 11.01.2016 № 2 «О включении города Севастополя в перечень исторических поселений федерального значения, утверждении границ территории и предмета охраны исторического поселения город Севастополь».

24. Постановление Правительства Российской Федерации от 12.09.2015 № 972 «Об утверждении Положения о зонах охраны объектов культурного наследия (памятников истории и культуры) народов Российской Федерации и о признании утратившими силу отдельных положений нормативных правовых актов Правительства Российской Федерации».

25. Постановление Правительства Российской Федерации от 16.11.2015 № 1236 «Об установлении запрета на допуск программного обеспечения, происходящего из иностранных

Инь. № ориг.	Подпись и дата	Взам. инв. №

Изм.	Кол.уч.	Лист	№ док.	Подп.	Дата

государств, для целей осуществления закупок для обеспечения государственных и муниципальных нужд».

26. Приказ Министерства культуры Российской Федерации от 08.06.2016 № 1279 «О включении выявленного объекта культурного наследия – достопримечательное место «Древний город Херсонес Таврический и крепости Чембало и Каламита» (город Севастополь) в единый государственный реестр объектов культурного наследия (памятников истории и культуры) народов Российской Федерации в качестве объекта культурного наследия федерального значения, а также об утверждении границ его территории.

27. Приказ Минстроя от 30.12.2016 № 1034/пр «Об утверждении СП 42.13330 «СНиП 2.07.01-89* «Градостроительство. Планировка и застройка городских и сельских поселений».

28. Правила землепользования и застройки города федерального значения Севастополя применительно к части территории города в границах Андреевского, Качинского, Верхнесадовского, Терновского, Орлиновского внутригородских муниципальных образований (утв. постановлением Правительства Севастополя от 02.12.2022 № 621-ПП).

29. Правила землепользования и застройки города федерального значения Севастополя применительно к части территории города в границах внутригородских муниципальных образований: Ленинского, Гагаринского, Нахимовского, Балаклавского муниципальных округов и города Инкермана (утв. постановлением Правительства Севастополя от 29.12.2022 № 730-ПП).

30. Постановление Правительства Севастополя от 02.12.2022 № 618-ПП «Об утверждении нормативов градостроительного проектирования города федерального значения Севастополя».

31. Постановление правительства Севастополя от 22.12.2016 № 1220-ПП «Об утверждении Правил установки и эксплуатации рекламных конструкций на территории города Севастополя».

32. «СП 14.13330.2018. Свод правил. Строительство в сейсмических районах. Актуализированная редакция СНиП II-7-81*» (утв. и введен в действие Приказом Минстроя России от 24.05.2018 № 309/пр).

33. СП 18.13330.2019. Свод правил. Производственные объекты. Планировочная организация земельного участка (СНиП II-89-80* «Генеральные планы промышленных предприятий») (утв. приказом Минстроя России от 17.09.2019 № 544/пр).

34. СП 21.13330.2012. Свод правил. Здания и сооружения на подрабатываемых территориях и просадочных грунтах. Актуализированная редакция СНиП 2.01.09-91 (утв. Приказом Минрегиона России от 29.12.2011 № 624).

Взам. инв. №	
Подпись и дата	
Инв. № ориг.	

Изм.	Кол.уч.	Лист	№ док.	Подп.	Дата

35. СП 31.13330.2021 «СНиП 2.04.02-84* Водоснабжение. Наружные сети и сооружения (утв. Приказом Минстроя России от 27.12.2021 № 1016/пр).

36. СП 34.13330.2021. Свод правил. Автомобильные дороги. СНиП 2.05.02-85* (утв. и введен в действие Приказом Минстроя России от 09.02.2021 № 53/пр).

37. СП 42.13330.2016. Свод правил. Градостроительство. Планировка и застройка городских и сельских поселений. Актуальная редакция СНиП 2.07.01-89* (утв. приказом Минстроя России от 30.12.2016 № 1034/пр).

38. СП 44.13330.2011 «СНиП 2.09.04-87* Административные и бытовые здания» (утв. Приказом Минрегиона России от 27.12.2010 № 782).

39. СП 51.13330.2011 «СниП 23-03-2003 Защита от шума» (утв. Приказом Минрегиона России от 28.12.2010 № 825).

40. СП 54.13330.2022. Свод правил. Здания жилые многоквартирные. СНиП 31-01-2003 (утв. и введен в действие Приказом Минстроя России от 13.05.2022 № 361/пр).

41. СП 55.13330.2016. Свод правил. Дома жилые одноквартирные. СНиП 31-02-2001 (утв. и введен в действие Приказом Минстроя России от 20.10.2016 № 725/пр).

42. СП 59.13330.2020. Свод правил. Доступность зданий и сооружений для малогабаритных групп населения. СНиП 35-01-2001 (утв. и введен в действие Приказом Минстроя России от 30.12.2020 №904/пр).

43. СП 113.13330.2023 «СНиП 21-02-99* Стоянки автомобилей» (вместе с «СП 113.13330.2023. Свод правил. Стоянки автомобилей СНиП 21-02-99*») (утв. приказом Минстроя России от 05.10.2023 № 718/пр).

44. СП 116.13330.2012 «Инженерная защита территорий, зданий и сооружений от опасных геологических процессов. Основные положения» (утв. Приказом Министерства регионального развития Российской Федерации от 30.06.2012 № 274).

45. СП 118.13330.2022. Свод правил. Общественные здания и сооружения. СНиП 31-06-2009 (утв. и введен в действие Приказом Минстроя России от 19.05.2022 № 389/пр).

46. ГОСТ Р 52044-2003 «Наружная реклама на автомобильных дорогах и территориях городских и сельских поселений. Общие технические требования к средствам наружной рекламы. Правила размещения».

47. ГОСТ 33027-2014 «Межгосударственный стандарт. Дороги автомобильные общего пользования. Требования к размещению средств наружной рекламы».

48. ГОСТ Р 50597-2017 «Дороги автомобильные и улицы. Требования к эксплуатационному состоянию, допустимому по условиям обеспечения безопасности дорожного движения. Методы контроля».

Изм. № ориг.	Подпись и дата	Взам. инв. №

Изм.	Кол.уч.	Лист	№ док.	Подп.	Дата

15/21-ППТ1.2-ТЧ

Лист

6

49. ГОСТ Р 52289-2019. «Национальный стандарт Российской Федерации. Технические средства организации дорожного движения. Правила применения дорожных знаков, разметки, светофоров, дорожных ограждений и направляющих устройств».

50. Постановление Правительства Севастополя от 10.09.2018 № 583-ПП «Об утверждении проекта планировки и проекта межевания территории линейного объекта «Строительство и реконструкция региональной автомобильной дороги «Севастополь - порт Камышовая бухта - бухта Казачья, км 0+000-3+500»».

Изм.	Кол.уч.	Лист	№ док.	Подп.	Дата
Изм. № ориг.	Подпись и дата	Взам. инв. №			

15/21-ППТ1.2-ТЧ

1 ЦЕЛИ И ЗАДАЧИ ПРОЕКТА ПЛАНИРОВКИ И ПРОЕКТА МЕЖЕВАНИЯ ТЕРРИТОРИИ

Корректировка документации по планировке территории выполнена на основании распоряжения Правительства Севастополя от 20.03.2024 № 11 «О разработке внесения изменений в документацию по планировке территории линейного объекта «Строительство и реконструкция региональной автомобильной дороги «Севастополь – порт Камышовая бухта – бухта Казачья, км 0+000 – 3+500», утвержденную постановлением Правительства Севастополя от 10.09.2018 № 583-ПП».

Внесение изменений в документацию по планировке территории осуществляется в связи с изменением планового положения автомобильной дороги, транспортной развязки, трасс инженерных сетей, подлежащих реконструкции в связи с изменением их местоположения. Изменения так же связаны с актуализацией сведений ЕГРН.

Цель разработки проекта планировки территории – обеспечение, совершенствование и развитие сети автомобильных дорог, повышение их потребительских свойств для достижения максимального вклада региона в экономику Крыма и Севастополя.

Задачи разработки документации по планировке территории:

- обеспечение устойчивого развития территории;
- выделение элементов планировочной структуры;
- установление параметров планируемого развития элементов планировочной структуры, зон планируемого размещения.

Изм.	Кол.уч.	Лист	№ док.	Подп.	Дата	Изм. инв. №	Подпись и дата	Лист
15/21-ППТ1.2-ТЧ								8

2 ПОЛОЖЕНИЕ О РАЗМЕЩЕНИИ ЛИНЕЙНЫХ ОБЪЕКТОВ

2.1 Наименование, основные характеристики (категория, протяженность, проектная мощность, пропускная способность, грузонапряженность, интенсивность движения) и назначение планируемого для размещения линейного объекта

Наименование планируемого для размещения линейного объекта «Строительство и реконструкция региональной автомобильной дороги «Севастополь – порт Камышовая бухта – бухта Казачья, км 0+000 – 3+500».

Участок строительства и реконструкции региональной автомобильной дороги «Севастополь - порт Камышовая бухта - бухта Казачья», км 0+000 — 3+500 расположен в западной части Гагаринского района города Севастополя. Казачья бухта (Казачка) — бухта, расположенная в 15 километрах от центра Севастополя, между Камышовой бухтой и мысом Фиолент, на западной части Гераклейского полуострова. Эта бухта вместе с Камышовой бухтой образует Двойную бухту.

Проектом предусмотрено выделение 3 этапов строительства:

1 этап: Строительство и реконструкция региональной автомобильной дороги «Севастополь – порт Камышовая бухта – бухта Казачья (Казачинское шоссе, Камышовое шоссе и ул. Правды)

2 этап: Строительство и реконструкция ул. Дорическая

3 этап: Строительство и реконструкция ул. Казачья

2.1.1 Технические параметры автомобильной дороги

1 этап: Строительство и реконструкция региональной автомобильной дороги «Севастополь – порт Камышовая бухта – бухта Казачья (Казачинское шоссе, Камышовое шоссе и ул. Правды)

Автомобильная дорога находится в пределах городской застройки и портовых предприятий и имеет дополнительное направление до Фиолентовского шоссе в пределах жилой застройки и садовых товариществ. Автодорога играет важную роль в перевозке пассажиров, так как она соединяет несколько жилых микрорайонов между собой.

Протяженность участка в границах проектирования – 2,63 км (Казачинское шоссе) и 0,83 км (Камышовое шоссе).

При разработке проектной документации на основании нормативов были приняты следующие технические показатели:

Камышовое шоссе:

Взам. инв. №	
Подпись и дата	
Инв. № ориг.	

Изм.	Кол.уч.	Лист	№ док.	Подп.	Дата

15/21-ППТ1.2-ТЧ

Лист

9

- Категория – магистральная улица общегородского значения 2-го класса – регулируемого движения;

- протяженность – 0,83 км;
- расчетная скорость движения: – 80 км/час;
- число полос движения - 4;
- ширина полос движения - 3,75 м;
- ширина крайней правой полосы – 3,75 м;
- ширина тротуара – 3,0 м;
- ширина разделительной полосы между проезжей частью и тротуаром – 3,0 м;
- поперечный уклон проезжей части – 20 ‰;
- максимальный продольный уклон – 60 ‰;
- минимальный радиус кривой в плане с устройством виража – 310 м;
- минимальный радиус выпуклой кривой – 3900 м;
- минимальный радиус вогнутой кривой – 1000 м;
- тип дорожной одежды – капитальный;
- расчетная нагрузка для дорожной одежды – 115 кН.

Казачинское шоссе:

- Категория – магистральная улица общегородского значения 3-го класса – регулируемого движения;

- протяженность – 2,63 км;
- расчетная скорость движения: – 70 (50 – на отдельных участках) км/час;
- число полос движения - 4;
- ширина полос движения - 3,25 м;
- ширина крайней правой полосы – 3,75 м;
- ширина тротуара – 3,0 м;
- ширина разделительной полосы между проезжей частью и тротуаром – 3,0 м;
- поперечный уклон проезжей части – 20 ‰;
- максимальный продольный уклон – 70 ‰;
- минимальный радиус кривой в плане с устройством виража – 110 м;
- минимальный радиус выпуклой кривой – 1000 м;
- минимальный радиус вогнутой кривой – 600 м;
- тип дорожной одежды – капитальный;
- расчетная нагрузка для дорожной одежды – 115 кН.

Взам. инв. №	
Подпись и дата	
Инв. № ориг.	

Изм.	Кол.уч.	Лист	№ док.	Подп.	Дата

15/21-ППТ1.2-ТЧ

Лист

10

Меньшие значения расчетной скорости и параметров для данной категории принимаются на участках с прилегающей застройкой и особенностями существующего рельефа.

Транспортная развязка на ПК4+86.65 назначена согласно требованиям СП 396.1325800.2018 в зависимости от категорий пересекаемых магистральных улиц и перспективной интенсивности движения.

В проекте приняты следующие технические нормативы:

- расчетная скорость движения
 - левоповоротный петлевой съезд 1 – 30 км/час;
 - левоповоротный и правоповоротные съезды 2,3,4 – 40 км/час;
- число полос движения на съездах - 1;
- ширина полосы движения на съездах- 4,50 м;
- поперечный уклон проезжей части – 20÷40 ‰;
- максимальный продольный уклон – 60 ‰;
- минимальный радиус кривой в плане с устройством виража –30 м;
- минимальный радиус выпуклой кривой – 1000 м;
- минимальный радиус вогнутой кривой – 400 м;
- тип дорожной одежды – капитальный;
- расчетная нагрузка для дорожной одежды – 115 кН.

2 этап: Строительство и реконструкция ул. Дорическая

Дорическая улица расположена в микрорайоне Казачья бухта в Гагаринском районе города Севастополя. Улица относительно новая, расположена в микрорайоне преимущественно с частной и дачной застройкой. Улица находится западнее Фиолентовского шоссе, в сторону Севастопольского морского порта.

Начало участка - перекресток Казачинского шоссе с улицей Дорическая, конец участка – перекресток улицы Дорическая с Фиолентовским шоссе.

Протяженность участка в границах проектирования – 1,92 км.

При разработке проектной документации на основании нормативов были приняты следующие технические показатели:

Дорическая улица:

- Категория – улица местного значения в зонах жилой застройки;
- протяженность – 1,92 км;
- расчетная скорость движения: – 50 км/час;
- число полос движения - 3;

Взам. инв. №	
Подпись и дата	
Инв. № орг.	

Изм.	Кол.уч.	Лист	№ док.	Подп.	Дата

15/21-ППТ1.2-ТЧ

Лист

11

- ширина полос движения - 3,0 м;
- ширина тротуара – 2,0 м;
- поперечный уклон проезжей части – 20 ‰;
- максимальный продольный уклон – 80 ‰;
- минимальный радиус кривой в плане – 100 м;
- минимальный радиус выпуклой кривой – 1000 м;
- минимальный радиус вогнутой кривой – 400 м;
- тип дорожной одежды – капитальный;
- расчетная нагрузка для дорожной одежды – 115 кН.

3 этап: Строительство и реконструкция ул. Казачья

Автомобильная дорога находится в пределах городской застройки и объектов военных предприятий. Автодорога играет важную роль в перевозке пассажиров, так как она соединяет несколько жилых микрорайонов между собой.

Начало участка - перекресток Казачинского шоссе с улицей Казачья, конец участка – улица Казачья д.11

Протяженность участка в границах проектирования – 0,971 км.

2.1.2 Транспортно-экономическая характеристика и интенсивность движения

Для определения величины и структуры транспортных потоков в зоне тяготения проведены дорожно-экономические изыскания (апрель 2022 г), в рамках которых выполнено подробное обследование движения.

Учет движения осуществлялся ручным способом в течение пиковых периодов утра и вечера буднего дня.

При учете автотранспорта фиксировался характер распределения потоков в узлах по направлениям движения, а также структура транспортного потока по видам транспортных средств, грузовых автомобилей - по грузоподъемности подвижного состава и числу осей.

Средняя структура транспортного потока в зоне расположения объекта характеризуется преобладанием в потоке легковых автомобилей 91.6%. Доля грузового движения характерна для курортных зон и жилых кварталов и составляет 5.2%.

По составу грузовой поток характеризуется большой долей грузовых автомобилей малой грузоподъемности (до 3,5 т) – 68.5%, доля автопоездов среди грузового движения составляет 2,8%. Доля автобусов составляет 3.2% в общем объеме движения и представлена в основном

Взам. инв. №	
Подпись и дата	
Инв. № ориг.	

Изм.	Кол.уч.	Лист	№ док.	Подп.	Дата

автомобилями большой и средней пассажировместимости – 81% от общего числа автобусов. Более подробно состав потока указан ниже на схеме (см. рисунок 1):



Рисунок 1 – Состав потока

В рамках проведения экономических изысканий выполнен учёт пешеходных потоков для утра и вечера буднего дня. Доля велосипедистов в общем объёме пешеходного потока на момент проведения изысканий незначительно и не превышает 3%. Согласно проведённым обследованиям, транзитный пешеходный и велосипедный поток ввиду большой протяжённости объекта отсутствует. Движение пешеходов имеет локальный характер к расположенным неподалёку точкам тяготения.

Расчёт перспективной интенсивности движения выполнен путём расчёта транспортной модели региона на два периода: год ввода в эксплуатацию и полное развитие – 2049 год.

Согласно прогнозу градостроительного развития зоны тяготения фоновый прирост интенсивности легкового движения составит 184% за счёт увеличения численности, подвижности населения и общего уровня благосостояния граждан. Рост в части грузового и малого коммерческого транспорта составит 165%, автобусного сообщения – на 140%. Темпы ежегодного прироста для этих типов транспорта составят 2.3%, 1.9% и 1.3% соответственно.

Интенсивность движения на исходный и перспективный периоды и распределение состава движения по типам транспортных средств на 1 этапе строительства приведены в таблице 2.1 и таблице 2.2.

Изм.	Кол.уч.	Лист	№ док.	Подп.	Дата

Таблица 2.1 - Интенсивность движения на исходный и перспективный периоды и распределение состава движения по типам транспортных средств (Камышовое шоссе)

К прив к л/а	Тип автомобиля		2022, авт/сут	2025, авт/сут	2049, авт/сут
1	Легковые автомобили, небольшие грузовики (фургоны) и другие автомобили с прицепом и без него		10917	17138	22551
1.5	Двухосные грузовые автомобили		421	691	840
1.8	Трёхосные грузовые автомобили		62	92	119
2	Четырёхосные грузовые автомобили		7	11	14
2.2	Четырёхосные автопоезда (двухосный грузовой автомобиль с прицепом)		1	1	2
2.7	Пятиосные автопоезда (трехосный грузовой автомобиль с прицепом)		1	1	1
2.2	Трёхосные седельные автопоезда (двухосный седельный тягач с полуприцепом)		0	0	0
2.7	Четырёхосные седельные автопоезда (двухосный седельный тягач с полуприцепом)		5	5	7
2.7	Пятиосные седельные автопоезда (двухосный седельный тягач с полуприцепом)		15	16	20
2.7	Пятиосные седельные автопоезда (трехосный седельный тягач с полуприцепом)		2	2	3

Взам. инв. №

Подпись и дата

Инв. № орг.

Изм. Кол.уч. Лист № док. Подп. Дата

15/21-ППТ1.2-ТЧ

Лист

14




3.2	Шестиосные седельные автопоезда		9	10	13
3.3	Семи и более осные седельные автопоезда		2	2	3
3	Автобусы		536	567	631
ИТОГО			11978	18536	24204

Таблица 2.2 - Интенсивность движения на исходный и перспективный периоды и распределение состава движения по типам транспортных средств (Казачинское шоссе)

К прив к л/а	Тип автомобиля		2022, авт/сут	2025, авт/сут	2049, авт/сут
1	Легковые автомобили, небольшие грузовики (фургоны) и другие автомобили с прицепом и без него	 	9981	10682	14892
1.5	Двухосные грузовые автомобили	 	470	537	692
1.8	Трёхосные грузовые автомобили		103	112	147
2	Четырёхосные грузовые автомобили		12	13	17
2.2	Четырёхосные автопоезда (двухосный грузовой автомобиль с прицепом)		0	0	1
2.7	Пятиосные автопоезда (трехосный грузовой автомобиль с прицепом)		0	0	0
2.2	Трёхосные седельные автопоезда (двухосный седельный тягач с полуприцепом)		0	0	0

Взам. инв. №

Подпись и дата

Инв. № ориг.

Изм.	Кол.уч.	Лист	№ док.	Подп.	Дата

15/21-ППТ1.2-ТЧ






Лист

15

2.7	Четырехосные седельные автопоезда (двухосный седельный тягач с полуприцепом)		2	2	2
2.7	Пятиосные седельные автопоезда (двухосный седельный тягач с полуприцепом)		4	5	7
2.7	Пятиосные седельные автопоезда (трехосный седельный тягач с полуприцепом)		1	1	1
3.2	Шестиосные седельные автопоезда		3	3	4
3.3	Семи и более осные седельные автопоезда		1	1	1
3	Автобусы		256	271	302
ИТОГО			10833	11627	16066

Интенсивность движения на исходный и перспективный периоды и распределение состава движения по типам транспортных средств на 2 этапе строительства приведены в таблице 2.3.

Таблица 2.3 - Интенсивность движения на исходный и перспективный периоды и распределение состава движения по типам транспортных средств

К прив к л/а	Тип автомобиля	2022, авт/сут	2025, авт/сут	2049, авт/сут	
1	Легковые автомобили, небольшие грузовики (фургоны) и другие автомобили с прицепом и без него	 	1099	1172	1658
1.5	Двухосные грузовые автомобили	 	72	76	99
1.8	Трёхосные грузовые автомобили		19	20	26

Взам. инв. №

Подпись и дата

Инв. № орг.

Изм. Кол.уч. Лист № док. Подп. Дата

15/21-ППТ1.2-ТЧ

Лист

16

К прив к л/а	Тип автомобиля		2022, авт/сут	2025, авт/сут	2049, авт/сут
2	Четырехосные грузо- вые автомобили		2	2	3
2.2	Четырехосные автопоезда (двухосный грузовой автомобиль с прицепом)		0	0	0
2.7	Пятиосные автопоезда (трехосный грузовой автомобиль с прицепом)		0	0	0
2.2	Трехосные седельные автопоезда (двухосный седельный тягач с полуприцепом)		0	0	0
2.7	Четырехосные седельные автопоезда (двухосный седельный тягач с полуприцепом)		0	0	0
2.7	Пятиосные седельные автопоезда (двухосный седельный тягач с полуприцепом)		0	0	0
2.7	Пятиосные седельные автопоезда (трехосный седельный тягач с полуприцепом)		0	0	0
3.2	Шестиосные седельные автопоезда		0	0	0
3.3	Семи и более осные седельные автопоезда		0	0	0
3	Автобусы		0	0	0
ИТОГО			1192	1270	1786

Интенсивность движения на исходный и перспективный периоды и распределение состава движения по типам транспортных средств на 3 этапе строительства приведены в таблице 2.4.

Взам. инв. №

Подпись и дата

Инв. № орг.

Изм.	Кол.уч.	Лист	№ док.	Подп.	Дата

15/21-ППТ1.2-ТЧ

Лист

17

Таблица 2.4 - Интенсивность движения на исходный и перспективный периоды и распределение состава движения по типам транспортных средств

К прив к л/а	Тип автомобиля	2022, авт/сут	2025, авт/сут	2049, авт/сут
1	Легковые автомобили, небольшие грузовики (фургоны) и другие автомобили с прицепом и без него 	2699	2884	4139
1.5	Двухосные грузовые автомобили 	115	121	159
1.8	Трёхосные грузовые автомобили 	20	21	27
2	Четырёхосные грузовые автомобили 	2	2	3
2.2	Четырёхосные автопоезда (двухосный грузовой автомобиль с прицепом) 	0	0	0
2.7	Пятиосные автопоезда (трехосный грузовой автомобиль с прицепом) 	0	0	0
2.2	Трёхосные седельные автопоезда (двухосный седельный тягач с полуприцепом) 	0	0	0
2.7	Четырёхосные седельные автопоезда (двухосный седельный тягач с полуприцепом) 	0	0	0
2.7	Пятиосные седельные автопоезда (двухосный седельный тягач с полуприцепом) 	0	0	0
2.7	Пятиосные седельные автопоезда (трехосный седельный тягач с полуприцепом) 	0	0	0

Взам. инв. №

Подпись и дата




Инв. № орг.

Изм. Кол.уч. Лист № док. Подп. Дата

15/21-ППТ1.2-ТЧ

Лист

18

3.2	Шестиосные седельные автопоезда		0	0	0
3.3	Семи и более осные седельные автопоезда		0	0	0
3	Автобусы		329	348	387
ИТОГО			1192	1270	3165

2.1.3 Наименование, основные характеристики и назначение планируемых для размещения линейных объектов, подлежащих реконструкции в связи с изменением их местоположения

2.1.3.1 1 этап: Строительство и реконструкция региональной автомобильной дороги «Севастополь – порт Камышовая бухта – бухта Казачья (Казачинское шоссе, Камышовое шоссе и ул. Правды)

1. Реконструкция сетей водоснабжения ГУПС «Водоканал»

Проектом предусматривается реконструкция и демонтаж существующих участков сетей хозяйственно-питьевого водоснабжения, попадающих в границу производства работ по строительству и реконструкции автодороги:

- переустройство участка хозяйственно-питьевого водоснабжения на ш. Камышовое вблизи съезда на КОС «Южные», проложенного из стальных труб диаметрами 150 мм, 200 мм, 400 мм на различной глубине;

- переустройство участка хозяйственно-питьевого водоснабжения на ш. Камышовое от ул. Пролетарская, д.53 (вблизи) до ул. Правды, д.33А, проложенного из стальных и полимерных труб диаметрами 110 мм, 400 мм, 600 мм на различной глубине;

- переустройство участка хозяйственно-питьевого водоснабжения по ш. Казачинское от ул. Дорическая, д.7 до пересечения ул. Казачья с ш. Казачинское, проложенного из стальных труб диаметрами 300 мм, 400 мм на различной глубине;

- переустройство участка хозяйственно-питьевого водоснабжения на пересечении ул. Казачья с ш. Казачинское, проложенного из стальных труб диаметром 300 мм на различной глубине;

- переустройство участка хозяйственно-питьевого водоснабжения на ш. Казачинское вблизи съезда к полигону «Казачий» (переподключение абонентов – КПП, гаражи, склады, полигон «Казачий»), проложенного из стальных труб диаметром 100 мм на глубине 1,2 м;

Взам. инв. №	
Подпись и дата	
Инв. № орг.	

Изм.	Кол.уч.	Лист	№ док.	Подп.	Дата

- переустройство участка хозяйственно-питьевого водоснабжения на ш. Казачинское вблизи съезда к СТ «Атлантика-2», проложенного из стальных труб диаметрами 25 мм, 100 мм на глубине 1,6 – 1,8 м;

- переустройство участка хозяйственно-питьевого водоснабжения на ш. Казачинское вблизи съезда к СТ «Атлантика-2» (переподключение абонента ТСН СНТ «Атлантика-2»), проложенного из стальных и полиэтиленовых напорных труб диаметрами 80 мм, 32 мм на различной глубине м;

- переустройство участка хозяйственно-питьевого водоснабжения на ш. Казачинское вблизи д.11 по ул. Марии Поливановой (переподключение абонента ТСН ИЖС «Ахтиар»), проложенного из труб ПНД диаметром 110 мм на различной глубине.

2. Реконструкция сетей водоснабжения ООО «Югторсан»

Проектом предусматривается реконструкция и демонтаж существующих участков сетей хозяйственно-питьевого водоснабжения, попадающих в границу производства работ по строительству и реконструкции автодороги:

- переустройство участка хозяйственно-питьевого водоснабжения от ш. Камышовое (вблизи проектируемой транспортной развязки) до пересечения улиц ш. Казачинское – ул. Братьев Маганари, проложенного из полиэтиленовых напорных труб диаметром 450 мм на различной глубине в среднем 2,7 м;

- переустройство участка хозяйственно-питьевого водоснабжения по ш. Казачинское вблизи ул. Правды, д.30А (переподключение абонента ООО «Югремавтоматика»), проложенного из полиэтиленовых напорных труб диаметром 32 мм на глубине 0,5 - 1,2 м;

- переустройство участка хозяйственно-питьевого водоснабжения по ш. Казачинское вблизи ул. Правды, д.30А (переподключение абонентов ООО «МСГ», и рыболовецкий колхоз «Путь Ильича»), проложенного из полиэтиленовых напорных труб диаметрами 100 и 32 мм на глубине 0,5 - 1,2 м;

- переустройство участка хозяйственно-питьевого водоснабжения по ш. Казачинское вблизи съезда к портово-перегрузочному комплексу, проложенного из стальных труб диаметром 400 мм на глубине 1,2 - 1,4 м.

3. Реконструкция сетей водоснабжения ГУПГС «Севастопольский Морской Порт»

Проектом предусматривается переустройство и демонтаж существующих участков сетей хозяйственно-питьевого водоснабжения, попадающих в границу производства работ по строительству и реконструкции автодороги:

Изм.	Кол.уч.	Лист	№ док.	Подп.	Дата

Изм.	Кол.уч.	Лист	№ док.	Подп.	Дата

15/21-ППТ1.2-ТЧ

Взам. инв. №

Подпись и дата

Инв. № ориг.

- переустройство участка хозяйственно-питьевого водоснабжения по кольцевому пересечению №1 от ул. Правды, д. 10/21 (вблизи сущ. автомойки) до ул. Пролетарской, д.38, проложенного из стальных труб диаметром 300 мм на различной глубине в среднем 2,1 – 2,4 м;

- переустройство участка хозяйственно-питьевого водоснабжения вблизи кольцевого пересечения №1 от ул. Правды, д.31 до ул. Правды, д.33А, проложенного из стальных труб диаметром 400 мм на глубине 1,9 - 2,2 м.

4. Реконструкция сетей хозяйственно-бытовой канализации ГУПС «Водоканал»

Проектом предусматривается реконструкция и демонтаж существующих участков сетей напорной и самотечной хозяйственно-бытовой канализации, попадающих в границу производства работ по строительству и реконструкции автодороги:

- переустройство участка напорной хозяйственно-бытовой канализации от съезда к очистным сооружениям «Южные» до пересечения наб. Рыбпорта с ш. Камышовое, проложенного из чугунных труб диаметром 500 мм на глубине 1,5 м;

- переустройство участка напорной хозяйственно-бытовой канализации от съезда к очистным сооружениям «Южные» до пересечения наб. Рыбпорта с ш. Камышовое, проложенного из стальных труб диаметром 300 мм на глубине 1,2 м;

- переустройство участка самотечной хозяйственно – бытовой канализации от ул. Пролетарская д.38 до ул. Правда д.31, проложенного из асбестоцементных труб диаметром 200 мм на глубине 0,5 - 1,0 м.

5. Реконструкция сетей хозяйственно-бытовой канализации ООО «Югторсан»

Проектом предусматривается переустройство и демонтаж существующих участков напорной хозяйственно-бытовой канализации, попадающих в границу производства работ по строительству и реконструкции автодороги:

- переустройство участка напорной хозяйственно – бытовой канализации от пересечения шоссе Казачинское с ул. Братьев Манганари до наб. Рыбпорта, 19А (вблизи), проложенного из чугунных труб диаметром 150 мм на глубине 1,2-1,5 м;

- переустройство участка напорной хозяйственно-бытовой канализации на съезде к ул. Анатолия Халина, проложенного из стальных труб диаметром 300 мм на глубине 1,1 м;

- переустройство участка напорной хозяйственно-бытовой канализации на пересечении ш. Казачинское с ул. Дорической, проложенного из стальных труб диаметром 300 мм на глубине 1,1 - 1,2 м.

Изм. № орг.	Подпись и дата	Взам. инв. №

Изм.	Кол.уч.	Лист	№ док.	Подп.	Дата

15/21-ППТ1.2-ТЧ

Лист

21

6. Реконструкция сетей хозяйственно-бытовой канализации ГУП ГС «Севастопольский Морской Порт»

Проектом предусматривается переустройство и демонтаж существующих участков напорной хозяйственно-бытовой канализации, попадающих в границу производства работ по строительству и реконструкции автодороги:

- переустройство участка напорной хозяйственно – бытовой канализации по шоссе Казачинское от шоссе Камышовое д.71 (вблизи) до наб. Рыбпорта, 19А (вблизи), выполненного из стальных труб диаметром 400 мм на глубине 2,2-2,7 м, проложенного в две нитки.

7. Реконструкция сетей хозяйственно-бытовой канализации ООО «МСГ»

Проектом предусматривается переустройство и демонтаж существующих участков сети 13 самотечной хозяйственно-бытовой канализации, попадающих в границу производства работ по строительству и реконструкции автодороги:

- переустройство участка самотечной хозяйственно-бытовой канализации от наб. Рыбпорта, 19А (вблизи) до ш. Казачинское, 1 (вблизи), проложенного из керамических и полиэтиленовых труб диаметром 200 мм на глубине 1,9 м.

8. Реконструкция сетей хозяйственно-бытовой канализации «Севастопольская КЭЧ»

Проектом предусматривается переустройство и демонтаж существующих участков напорной хозяйственно-бытовой канализации, попадающих в границу производства работ по строительству и реконструкции автодороги:

- переустройство участка напорной хозяйственно-бытовой канализации вдоль ш. Камышовое вблизи съезда к очистным сооружениям «Южные», проложенного из стальных труб диаметром 500 мм в две нитки на глубине 2,2-2,5 м.

9. Реконструкция сетей хозяйственно-бытовой канализации ИП Кравец С.А.

Проектом предусматривается переустройство и демонтаж существующих участков сети 13 самотечной хозяйственно-бытовой канализации, попадающих в границу производства работ по строительству и реконструкции автодороги:

- переустройство участка самотечной хозяйственно-бытовой канализации от ш. Камышовое, 2 (вблизи) до съезда на Судоремонтный завод, проложенного из полиэтиленовых труб диаметром 200 мм на глубине 1,8 м.

10. Реконструкция сетей связи АО «Севтелеком»

Проектом предусматривается реконструкция кабельной канализации связи.

Взам. инв. №	
Подпись и дата	
Инв. № орг.	

Изм.	Кол.уч.	Лист	№ док.	Подп.	Дата

Вынос сетей связи предусматривается в соответствии с планом переустройства сетей и скелетной схемой.

Проектом предусматривается строительство одно, двух, четырех и шестиканальной кабельной канализации. Колодцы приняты ККС-2, ККС-3, каналы выполняются из труб ПЭ100 SDR8 110*10, переходы из канализации на опоры к существующей сети выполнены через проектируемые и существующие опоры.

11. Реконструкция сетей связи филиала ФГУП РСВО - Севастополь

Проектом предусматривается переустройство существующей сети проводного радиовещания в связи с демонтажем существующих опор контактной сети и расширением Камышового шоссе. Предусматривается вынос фидерной линии ПВ напряжением 240В, проходящей на троллейбусных опорах и собственных опорах ФГУП РСВО №Р88-1 – Р88-7 вдоль существующей автодороги Камышовое шоссе и Казачинское шоссе. Проектом предусматривается строительство двухканальной кабельной канализации. Колодцы приняты ККС-2, каналы выполняются из труб ПЭ100 SDR8 110*10, переходы из канализации к абонентам и к существующей сети выполнены через проектируемые и существующие опоры. По кабельной канализации прокладывается кабель МРМПЭ 2*1,2, по опорам подвешивается провод ПРППМт 2*1,2.

12. Реконструкция электрических сетей ООО «Севастопольэнерго»

Прокладка КЛ 6-10 кВ выполняется в соответствии с действующими требованиями ПУЭ.

Наименование, основные характеристики, планируемых для размещения электрических сетей, подлежащих реконструкции в связи с изменением их местоположения, представлены в таблице 2.5.

Таблица 2.5 - Наименование, характеристика планируемых для размещения электрических сетей, подлежащих реконструкции в связи с изменением их местоположения

№ п/п	Место пересечения или сближения ПК+	Наименование, характеристика коммуникаций	Проектируемые мероприятия по переустройству коммуникаций
1	ПК11- ПК13	КЛ 10 кВ КТП2188 л.1-КТП2164 л.3	Вынос КЛ из зоны производства работ.
2	ПК2+29 - ПК5+60	КЛ 6 кВ КТП2205 л.1-КТП2087 л.3	Вынос КЛ из зоны производства работ.
3	ПК5+59 - ПК7+65	КЛ-0,4 кВ КТП-2087 л.8 - ВРУ-1	Вынос КЛ из зоны производства работ.
4	ПК4+33 – ПК5+59	л.1, л.2 КТП2087/Р-22 КЛ 0,4 кВ	Вынос ВЛ из зоны производства работ.

Взам. инв. №

Подпись и дата

Инв. № орг.

Изм.	Кол.уч.	Лист	№ док.	Подп.	Дата

15/21-ППТ1.2-ТЧ

Лист

23

№ п/п	Место пересечения или сближения ПК+	Наименование, характеристика коммуникаций	Проектируемые мероприятия по переустройству коммуникаций
5	ПК12+15- ПК12+67	КЛ 6 кВ ПС16 л.32-ТП2020 л.1	Вынос КЛ из зоны производства работ.
6	ПК14+42- ПК17+63	КЛ-10 кВ ПС-16 л.39 - КТП-2136 л.1	Вынос КЛ из зоны производства работ.
7	ПК25+67 – К.тр.	КЛ 6 кВ ПС16 л.32-ТП2020 л.1	Вынос КЛ из зоны производства работ.
8	ПК22+81- ПК22+95	КЛ 6 кВ ПС16 л.32-ТП2020 л.1	Защита КЛ в зоне производства работ.
9	ПК14+50 – ПК15+80	Р4-ТП2136 КВЛ 0,4 кВ	Вынос ВЛ из зоны производства работ.
10	ПК5-75– ПК11+35	КЛ 10 кВ ф.КТП2188	Вынос КЛ из зоны производства работ.

13. Реконструкция электрических сетей 0,4-6 кВ прочих организаций

Наименование, основные характеристики, планируемых для размещения электрических сетей, подлежащих реконструкции в связи с изменением их местоположения, представлены в таблице 2.6.

Таблица 2.6 - Наименование, характеристика планируемых для размещения электрических сетей, подлежащих реконструкции в связи с изменением их местоположения

№ п/п	Место пересечения или сближения ПК+	Наименование, характеристика коммуникаций	Проектируемые мероприятия по переустройству коммуникаций
ГБУ «Горсвет»			
1	ПК06+55	КЛ 6 кВ ТП565-ТП960 ААШВ-10 3х150	Вынос КЛ из зоны производства работ.
2	ПК03+85- ПК06+50	КЛ 6 кВ ТП1030-ТП1950 ААШВ-10 3х150	Вынос КЛ из зоны производства работ.
3	ПК04+15- ПК05+75	КЛ 6 кВ ТП565-ТП1030 ААШВ-10 3х150	Вынос КЛ из зоны производства работ.
4	ПК02+35	КЛ 6 кВ Л.33 ТП1030 ААШВ-10 3х150	Вынос ВЛ из зоны производства работ.
ООО «Кедр»			
5	ПК02+26 – ПК03+89	КВЛ 0,4 кВ	Вынос ВЛ из зоны производства работ.

ИП «Юзофарчук К.Н.»

Взам. инв. №

Подпись и дата

Инв.№ ориг.

Изм.	Кол.уч.	Лист	№ док.	Подп.	Дата	15/21-ППТ1.2-ТЧ	Лист
							24

№ п/п	Место пересечения или сближения ПК+	Наименование, характеристика коммуникаций	Проектируемые мероприятия по переустройству коммуникаций		
6	ПК6+13	ВЛ 0,4 кВ	Вынос ВЛ из зоны производства работ.		
Финк И.П.					
7	ПК04+52 - ПК05+65	КВЛ 0,4 кВ	Вынос ВЛ из зоны производства работ.		
ПК ГК «Ускорение»					
8	ПК04+52	КВЛ 0,4 кВ	Вынос ВЛ из зоны производства работ.		
ГСК «Маяк»					
9	ПК04+21 – ПК05+65	КВЛ 0,4 кВ ф.ТП402	Вынос ВЛ из зоны производства работ.		
ТСН «Рыбак-6»					
10	ПК10+18 – ПК10+57	ВЛ 0,4 кВ	Вынос ВЛ из зоны производства работ.		
ТСН СТ «Скалистый»					
11	ПК14+16 – ПК14+61	ВЛ 0,4 кВ	Вынос ВЛ из зоны производства работ.		
ГУП ГС «Севастопольский морской порт»					
12	ПК4+41 - ПК6+78	КЛ 6 кВ Л.12-ТП5-КТП1197	Вынос КЛ из зоны производства работ.		
13	ПК4+41 - ПК6+78	КЛ 6 кВ Л.28-ТП5-КТП1197	Вынос КЛ из зоны производства работ.		
ООО «Атлантис-ЛТД»					
14	ПК0+07 - ПК2+39	КЛ 6 кВ Л34,ПС5-ТП25	Вынос КЛ из зоны производства работ.		
15	ПК0+07 - ПК2+39	КЛ 6 кВ Л39,ПС5-ТП25	Вынос КЛ из зоны производства работ.		
ООО «Югторсан»					
16	ПК0+30 - ПК10+15	КЛ 6 кВ ПС№5 л.84-ТП1019	Вынос КЛ из зоны производства работ.		
ООО «Порт Лебяжий ЛТД»					
17	ПК0+30 – ПК4+01	КЛ 6 кВ Л-64(ПС5-ТП1126)	Вынос КЛ из зоны производства работ.		
18	ПК 4+01 – 10+15	КЛ 6 кВ ТП1126-ТП1129	Вынос КЛ из зоны производства работ.		
ООО «МСГ»					
19	ПК 6+66 – ПК19+00	КЛ 6 кВ ТП2000-ПС16 №30	Вынос КЛ из зоны производства работ.		
ФГУП «КЖД»					
15/21-ППТ1.2-ТЧ					
			Лист		
			25		
Изм.	Кол.уч.	Лист	№ док.	Подп.	Дата

Взам. инв. №

Подпись и дата

Инв.№ ориг.

№ п/п	Место пересечения или сближения ПК+	Наименование, характеристика коммуникаций	Проектируемые мероприятия по переустройству коммуникаций
20	ПК02+05	ВЛ 0,4 кВ	В виду строительства надземной развязки и последующего демонтажа оборудования железнодорожного переезда проектом предусматривается демонтаж существующей линии электроснабжения - провода СИП-4 4х16 длиной 65 м в границах проведения работ.

14. Контактная сеть троллейбусов

Проектной документацией предусмотрены следующие виды работ:

- строительство контактной сети троллейбуса в границах работ;
- установка опор контактной сети в границах работ, совмещенных с наружным освещением. Тип применяемых опор: ОГСКС-3,0-12, ОГСКС-2,3-10, ОГСКС-1,8-10 в соответствии с нагрузками;
- монтаж подвесной системы из синтетических материалов, спецчастей, контактного провода троллейбуса, питающих перемычек;
- замена существующего фидера: ф. 3 для запитывания линии на новые;
- замена питающих кабелей постоянного тока 600 В от границы работ до проектируемого фидера;
- замена питающих кабельных линий 6 кВ от соединительных муфт ПС-5 л.70 до соединительных муфт на границе проектирования в сторону ТПС-21; от соединительных муфт на границе проектирования ПС-5 л.90 до соединительных муфт на границе работ в сторону ТПС-21;
- выполнение временной контактной сети на основании технических решений по организации временных схем движения и устройства работ с переменным закрытием половины проезжей части шоссе Камышовое.
- система подвески: в основном - простая петлевая, на стеклопластиковых изолированных кронштейнах; частично - продольная цепная на гибких поперечинах; простая петлевая на подвесах типа «дельта» на гибких поперечинах.

15. Реконструкция газораспределительных сетей ПАО «Севастопольгаз»

Переустройство газопроводов среднего давления Ду80, Ду300, Ду400 и высокого давления Ду500 на Камышовом шоссе

Существующие газопроводы выполнены из стальных Ду300, Ду400, Ду500 и полиэтиленовых Ду80 труб. Способ прокладки – подземный. В соответствии с техническими условиями, выданными ПАО «Севастопольгаз», существующий подземные газопроводы среднего давления

Взам. инв. №	
Подпись и дата	
Инв. № орг.	

Изм.	Кол.уч.	Лист	№ док.	Подп.	Дата

15/21-ППТ1.2-ТЧ

Лист

26

Ду80, Ду300, Ду400 и высокого давления Ду500 переустраивается, так как попадают в зону проведения работ по реконструкции автомобильной дороги и их текущее плановое, высотное положения не обеспечивают соблюдение нормативных требований. Протяженность участка газопровода высокого давления, попадающего под переустройство (демонтаж), составляет 585,4 м, среднего Ду400 – 569,6 м, Ду300 – 55,1, Ду80 – 6,3м. Проектируемые газопроводы прокладываются подземно и выполняются из аналогичных материалов что и демонтируемые газопроводы. Условные проходы переустраиваемых газопроводов остаются без изменения.

Переустройство газопровода среднего давления Ду300 на ПК0 Камышового шоссе

Существующий газопровод выполнен из стальных труб Ду300. Способ прокладки – подземный. В соответствии с техническими условиями, выданными ПАО «Севастопольгаз», существующий подземный газопровод среднего давления Ду300 переустраивается, так как попадает в зону проведения работ по реконструкции автомобильной дороги и его текущее плановое, высотное положения не обеспечивают соблюдение нормативных требований. Протяженность участка газопровода низкого давления, попадающего под переустройство (демонтаж), составляет 13,2м. Способ прокладки проектируемого газопровода принят подземный. Условный проход переустраиваемого газопровода принят не менее существующего, материал трубопроводов – сталь.

Переустройство газопроводов низкого давления Ду133 и среднего давления Ду50 на Казачинском шоссе ПК8-ПК9

Существующие газопроводы выполнены из стальных труб Ду133, Ду50. Способ прокладки – подземный, надземный – для газопровода низкого давления, подъем к ГРПШ. В соответствии с техническими условиями, выданными ПАО «Севастопольгаз», существующие газопроводы низкого и среднего давления Ду133 и Ду50 переустраиваются, так как попадают в зону проведения работ по реконструкции автомобильной дороги и их текущее плановое и высотное положение не обеспечивают соблюдение нормативных требований. Протяженность участка газопровода среднего давления, попадающего под переустройство (демонтаж), составляет 105,6м, среднего – 6,7м. Способ прокладки проектируемого газопровода Ду50 принят подземный с подъемом трубопровода из земли к ГРПШ. Способ прокладки газопровода Ду133 принят подземный с переходом на надземную прокладку у точки врезки в существующий газопровод и ГРПШ. Условный проход переустраиваемых газопроводов принят не менее существующего, материал трубопроводов – сталь.

Переустройство газопроводов среднего давления Ду50, Ду80, Ду100, Ду125, Ду200, Ду300 и низкого давления Ду100 на ПК14-ПК20+50

Взам. инв. №	
Подпись и дата	
Инв. № орг.	

Изм.	Кол.уч.	Лист	№ док.	Подп.	Дата

Существующие газопроводы выполнены из стальных труб Ду50, Ду80, Ду100, Ду300 и полиэтиленовых D160. Способ прокладки – подземный. В соответствии с техническими условиями, выданными ПАО «Севастопольгаз», существующие подземные газопроводы среднего, низкого давления, а также ГРПШ переустраиваются, так как попадают в зону проведения работ по реконструкции автомобильной дороги и их текущее плановое, высотное положения не обеспечивают соблюдение нормативных требований. Протяженность участка газопроводов, попадающих под переустройство (демонтаж), Ду50 – 6,9м, Ду80 – 44,3м, Ду100 – 277,1м, Ду200 – 7,5м, Ду125 – 285,9м, Ду300 – 458,9м. Способ прокладки газопроводов среднего давления Ду50 – подземный с выходом из земли у ГРПШ, среднего давления Ду80, Ду100, Ду125, Ду200, Ду300 – подземный, низкого давления Ду100 – подземный с выходом из земли у ГРПШ.

Переустройство газопровода среднего давления Ду200 на ПК21+23,8

Существующий газопровод выполнен из стальных труб Ду200. Способ прокладки – подземный. В соответствии с техническими условиями, выданными ПАО «Севастопольгаз», существующий подземный газопровод среднего давления Ду100 переустраивается, так как попадает в зону проведения работ по реконструкции автомобильной дороги и его текущее плановое, высотное положения не обеспечивают соблюдение нормативных требований. Протяженность участка газопровода, попадающего под переустройство (демонтаж), составляет 20,5м.

Способ прокладки проектируемого газопровода принят подземный. Условный проход переустраиваемого газопровода принят не менее существующего, материал трубопроводов – сталь.

Переустройство газопровода среднего давления Ду100 на ПК23+97,5

Существующий газопровод выполнен из полиэтиленовых труб Ду100. Способ прокладки – подземный. В соответствии с техническими условиями, выданными ПАО «Севастопольгаз», существующий подземный газопровод среднего давления Ду100 переустраивается, так как попадает в зону проведения работ по реконструкции автомобильной дороги и его текущее плановое, высотное положения не обеспечивают соблюдение нормативных требований. Протяженность участка газопровода, попадающего под переустройство (демонтаж), составляет 23,5м.

Способ прокладки проектируемого газопровода принят подземный. Условный проход переустраиваемого газопровода принят не менее существующего, материал трубопроводов – сталь.

Переустройство газопровода среднего давления Ду300 на кольцевой развязке на Казачинском шоссе

Взам. инв. №

Подпись и дата

Инв. № ориг.

Изм.	Кол.уч.	Лист	№ док.	Подп.	Дата

15/21-ППТ1.2-ТЧ

Лист

28

Существующий газопровод выполнен из стальных труб Ду300. Способ прокладки – подземный. В соответствии с техническими условиями, выданными ПАО «Севастопольгаз», существующий подземный газопровод среднего давления Ду300 переустраивается, так как попадает в зону проведения работ по реконструкции автомобильной дороги и его текущее плановое, высотное положения не обеспечивают соблюдение нормативных требований. Протяженность участка газопровода, попадающего под переустройство (демонтаж), составляет 92,5м.

Способ прокладки проектируемого газопровода принят подземный. Условный проход переустраиваемого газопровода принят не менее существующего, материал трубопроводов – сталь.

16. Реконструкция газораспределительных сетей ООО «Югторсан»

Существующий газопровод выполнен из стальных труб Ду300. Способ прокладки – подземный. В соответствии с техническими условиями, выданными ООО «Югторсан», существующий подземный газопровод среднего давления Ду300 переустраивается, так как попадает в зону проведения работ по реконструкции автомобильной дороги и его текущее плановое, высотное положения не обеспечивают соблюдение нормативных требований. Протяженность участка газопровода, попадающего под переустройство (демонтаж), составляет 244,5м. Способ прокладки проектируемого газопровода принят подземный. Условный проход переустраиваемого газопровода принят не менее существующего, материал трубопроводов – сталь.

2.1.3.2 2 этап: Строительство и реконструкция ул. Дорическая

1. Реконструкция сети водоснабжения ГУПС «Водоканал»

Проектом предусматривается переустройство и демонтаж существующих участков сетей хозяйственно-питьевого водоснабжения, попадающих в границу производства работ по строительству и реконструкции автодороги:

- переустройство участка хозяйственно – питьевого водоснабжения по ул. Дорическая, (вблизи СНТ Электрон д.67 и СНТ Электрон д. 72) проложенного из стальных труб диаметром 200 мм на различной глубине в среднем 1,1 м.

2. Реконструкция сети водоснабжения ТСН «СТ «Скалистый»

Проектом предусматривается переустройство и демонтаж существующего участка сети хозяйственно-питьевого водоснабжения, попадающего в границу производства работ по строительству и реконструкции автодороги:

Взам. инв. №	
Подпись и дата	
Инв. № орг.	

Изм.	Кол.уч.	Лист	№ док.	Подп.	Дата

- переустройство участка хозяйственно – питьевого водоснабжения по ул. Дорическая, (вблизи двухэтажного каменного нежилого здания №95) проложенного из стальных труб диаметром 32 мм на глубине 0,6 м.

3. Реконструкция сети водоснабжения ТСН СНТ «Бентос»

Проектом предусматривается переустройство и демонтаж существующего участка сети хозяйственно-питьевого водоснабжения, попадающего в границу производства работ по строительству и реконструкции автодороги:

- переустройство участка хозяйственно – питьевого водоснабжения по ул. Дорическая, (вблизи двухэтажного каменного нежилого здания №95) проложенного из стальных труб диаметром 32 мм на глубине 0,6 м.

4. Реконструкция сети водоснабжения ТСН СНТ «Ливада»

Проектом предусматривается переустройство и демонтаж существующего участка сети хозяйственно-питьевого водоснабжения, попадающего в границу производства работ по строительству и реконструкции автодороги:

- переустройство участка хозяйственно – питьевого водоснабжения по ул. Дорическая, (вблизи ТСН СНТ «Электрон» д.53; д.54) проложенного из стальных труб диаметром 150 мм на различной глубине в среднем 0,3 м.

5. Реконструкция хозяйственно-бытовой канализации

Проектом предусматривается переустройство и демонтаж существующих участков напорной хозяйственно-бытовой канализации, попадающих в границу производства работ по строительству и реконструкции автодороги:

- переустройство участка напорной хозяйственно – бытовой канализации через ул. Дорическая вблизи ул. 1-я Дорическая, д.7, проложенного из стальных труб диаметром 500 мм в две линии на глубине 1,2 м.

Проектируемые сети напорной хозяйственно-бытовой канализации предусмотрены из полиэтиленовых напорных труб ПЭ100 SDR11 по ГОСТ 18599-2001 диаметром 560x50,8 мм. Соединение труб осуществляется сваркой встык. Средняя глубина прокладки трубопроводов принята 3,0 м.

6. Реконструкция электрических сетей ООО «Севастопольэнерго»

Наименование, основные характеристики, планируемых для размещения электрических сетей, подлежащих реконструкции в связи с изменением их местоположения, представлены в таблице 2.7.

Изм.	Кол.уч.	Лист	№ док.	Подп.	Дата

15/21-ППТ1.2-ТЧ

Лист

30

Таблица 2.7 - Наименование, характеристика планируемых для размещения электрических сетей, подлежащих реконструкции в связи с изменением их местоположения

№ п/п	Место пересечения или сближения ПК+	Наименование, характеристика коммуникаций	Проектируемые мероприятия по переустройству коммуникаций
1	ПК16+50 – ПК18+31	ВЛ 0,4 кВ от КТП2168	Вынос ВЛ из зоны производства работ.

7. Реконструкция электрических сетей ФГУП 102 ПЭС МО РФ

Наименование, основные характеристики, планируемых для размещения электрических сетей, подлежащих реконструкции в связи с изменением их местоположения, представлены в таблице 2.8.

Таблица 2.8 - Наименование, характеристика планируемых для размещения электрических сетей, подлежащих реконструкции в связи с изменением их местоположения

№ п/п	Место пересечения или сближения ПК+	Наименование, характеристика коммуникаций	Проектируемые мероприятия по переустройству коммуникаций
1	ПК14+89- ПК19+23	КЛ-6кВ ТП490-КТП33002 АСБл-10 3х150	Вынос КЛ из зоны производства работ.
2	ПК11+10-ПК12+20	ВЛ/КЛ-6кВ ТП490-ТП1963 ААБл-10 3х120	Вынос ВЛ из зоны производства работ.
3	ПК11+56	КЛ 6 кВ КТП1066-ТП490 АСБл-10 3х150	Защита КЛ в зоне производства работ.

8. Реконструкция электрических сетей прочих организаций

Наименование, основные характеристики, планируемых для размещения электрических сетей, подлежащих реконструкции в связи с изменением их местоположения, представлены в таблице 2.9.

Таблица 2.9 - Наименование, характеристика планируемых для размещения электрических сетей, подлежащих реконструкции в связи с изменением их местоположения

№ п/п	Место пересечения или сближения ПК+	Наименование, характеристика коммуникаций	Проектируемые мероприятия по переустройству коммуникаций
ТСН СТ «Скалистый»			
1	ПК01+37- ПК05+80	ВЛ 0,4 кВ	Вынос ВЛ из зоны производства работ.

Взам. инв. №

Подпись и дата

Инв. № орг.

Изм.	Кол.уч.	Лист	№ док.	Подп.	Дата

15/21-ППТ1.2-ТЧ

Лист

31

№ п/п	Место пересечения или сближения ПК+	Наименование, характеристика коммуникаций	Проектируемые мероприятия по переустройству коммуникаций
2	ПК06+19- ПК07+13	ВЛ 0,4 кВ	Вынос ВЛ из зоны производства работ.
ТСН СТ «Водоканал-2»			
3	ПК07+70- ПК08+55	ВЛ 0,4 кВ	Защита ВЛ в зоне производства работ.
ТСН СТ «Водоканал-2»			
4	ПК07+70- ПК08+55	ВЛ 0,4 кВ	Защита ВЛ в зоне производства работ.
ТСН СНТ «Электрон»			
5	ПК11+75	ВЛ 0,4 кВ	Защита ВЛ в зоне производства работ.
ТСН СНТ «Прометей-1»			
6	ПК16+50- ПК17+35	ВЛ 0,4 кВ	Защита ВЛ в зоне производства работ.

9. Реконструкция газопровода

Переустройство газопровода низкого давления Ду50 на ПК1+36,1

Существующий газопровод выполнен из стальных труб Ду50, Ду65. Способ прокладки – надземный. В соответствии с техническими условиями, выданными ПАО «Севастопольгаз», существующий надземный газопровод низкого давления Ду50, Ду65 переустраивается, так как попадает в зону проведения работ по реконструкции автомобильной дороги и его текущее плановое, высотное положения не обеспечивают соблюдение нормативных требований. Протяженность участка газопровода, попадающего под переустройство (демонтаж), составляет 22,5м.

Способ прокладки проектируемого газопровода принят подземный. Условный проход переустраиваемого газопровода принят не менее существующего, материал трубопроводов – сталь.

Переустройство газопровода низкого давления Ду80 на ПК2+60,5

Существующий газопровод выполнен из стальных труб Ду80. Способ прокладки – надземный. В соответствии с техническими условиями, выданными ПАО «Севастопольгаз», существующий надземный газопровод низкого давления Ду80 переустраивается, так как попадает в зону проведения работ по реконструкции автомобильной дороги и его текущее плановое, высотное положения не обеспечивают соблюдение нормативных требований. Протяженность участка газопровода, попадающего под переустройство (демонтаж), составляет 18,3м. Способ

Взам. инв. №

Подпись и дата

Инв. № ориг.

Изм.	Кол.уч.	Лист	№ док.	Подп.	Дата

15/21-ППТ1.2-ТЧ

Лист

32

прокладки проектируемого газопровода принят подземный. Условный проход переустанавливаемого газопровода принят не менее существующего, материал трубопроводов – сталь.

Переустройство газопровода среднего давления Ду300 на ПК3+60,6

Существующий газопровод выполнен из стальных труб Ду300. Способ прокладки – подземный. В соответствии с техническими условиями, выданными ПАО «Севастопольгаз», существующий подземный газопровод среднего давления Ду300 переустанавливается, так как попадает в зону проведения работ по реконструкции автомобильной дороги и его текущее плановое, высотное положения не обеспечивают соблюдение нормативных требований. Протяженность участка газопровода, попадающего под переустройство (демонтаж), составляет 19,5м. Способ прокладки проектируемого газопровода принят подземный. Условный проход переустанавливаемого газопровода принят не менее существующего, материал трубопроводов – сталь.

Переустройство газопровода среднего давления Ду300 на ПК4+32-ПК5+84,5

Существующий газопровод выполнен из стальных труб Ду300. Способ прокладки – надземный. В соответствии с техническими условиями, выданными ПАО «Севастопольгаз», существующий подземный газопровод среднего давления Ду300 переустанавливается, так как попадает в зону проведения работ по реконструкции автомобильной дороги и его текущее плановое, высотное положения не обеспечивают соблюдение нормативных требований. Протяженность участка газопровода, попадающего под переустройство (демонтаж), составляет 19,5м. Способ прокладки проектируемого газопровода принят подземный. Условный проход переустанавливаемого газопровода принят не менее существующего, материал трубопроводов – сталь.

Переустройство газопроводов низкого давления Ду100, Ду65, Ду50 на ПК4+32-ПК5+84,5

Существующие газопроводы выполнены из стальных труб Ду100, Ду65, Ду50. Способ прокладки – надземный. В соответствии с техническими условиями, выданными ПАО «Севастопольгаз», существующие газопроводы низкого давления Ду100, Ду65, Ду50 переустанавливаются, так как попадают в зону проведения работ по реконструкции автомобильной дороги и их текущее плановое и высотное положение не обеспечивают соблюдение нормативных требований. Протяженность участка газопроводов, попадающего под переустройство (демонтаж), составляет 176,9м. Способ прокладки проектируемых газопроводов принят подземный, надземный на опорах. Условный проход переустанавливаемых газопроводов принят не менее существующего, материал трубопроводов – сталь.

Переустройство газопровода среднего давления Ду80 на ПК6+90,3

Изм. № ориг.	Подпись и дата	Взам. инв. №

Изм.	Кол.уч.	Лист	№ док.	Подп.	Дата

15/21-ППТ1.2-ТЧ

Лист

33

Существующий газопровод выполнен из стальных труб Ду80. Способ прокладки – надземный. В соответствии с техническими условиями, выданными ПАО «Севастопольгаз», существующий надземный газопровод среднего давления Ду80 переустраивается, так как попадает в зону проведения работ по реконструкции автомобильной дороги и его текущее плановое, высотное положения не обеспечивают соблюдение нормативных требований. Протяженность участка газопровода, попадающего под переустройство (демонтаж), составляет 37м. Способ прокладки проектируемого газопровода принят подземный. Условный проход переустраиваемого газопровода принят не менее существующего, материал трубопроводов – сталь.

Переустройство газопровода низкого давления Ду50 на ПК7+62,4

Существующий газопровод выполнен из стальных труб Ду50. Способ прокладки – надземный. В соответствии с техническими условиями, выданными ПАО «Севастопольгаз», существующий надземный газопровод низкого давления Ду50 переустраивается, так как попадает в зону проведения работ по реконструкции автомобильной дороги и его текущее плановое, высотное положения не обеспечивают соблюдение нормативных требований. Протяженность участка газопровода, попадающего под переустройство (демонтаж), составляет 24м. Способ прокладки проектируемого газопровода принят подземный. Условный проход переустраиваемого газопровода принят не менее существующего, материал трубопроводов – сталь.

Переустройство газопровода среднего давления Ду50 на ПК8+84,3

Существующий газопровод выполнен из стальных труб Ду50. Способ прокладки – надземный. В соответствии с техническими условиями, выданными ПАО «Севастопольгаз», существующий надземный газопровод среднего давления Ду50 переустраивается, так как попадает в зону проведения работ по реконструкции автомобильной дороги и его текущее плановое, высотное положения не обеспечивают соблюдение нормативных требований. Протяженность участка газопровода, попадающего под переустройство (демонтаж), составляет 21,6м. Способ прокладки проектируемого газопровода принят преимущественно подземный, надземный (устройство опор перед переходом на подземный тип прокладки). Условный проход переустраиваемого газопровода принят не менее существующего, материал трубопроводов – сталь.

Переустройство газопроводов низкого давления Ду50, Ду32 на ПК17+15,7

Существующий газопровод выполнен из стальных труб Ду50, Ду32. Способ прокладки – надземный. В соответствии с техническими условиями, выданными ПАО «Севастопольгаз», существующие надземные газопроводы низкого давления Ду50, Ду32 переустраивается, так как попадает в зону проведения работ по реконструкции автомобильной дороги и его текущее плановое, высотное положения не обеспечивают соблюдение нормативных требований. Протяжен-

Взам. инв. №	
Подпись и дата	
Инв. № ориг.	

Изм.	Кол.уч.	Лист	№ док.	Подп.	Дата

ность участка газопровода, попадающего под переустройство (демонтаж), составляет 49м. Способ прокладки проектируемых газопровода принят преимущественно подземный, надземный (при переходе на подземную прокладку, при подключении существующего ГРПШ). Условный проход переустраиваемого газопровода принят не менее существующего, материал трубопроводов – сталь.

Переустройство газопровода низкого давления Ду100 на ПК18+78,7

Существующий газопровод выполнен из стальных труб Ду100. Способ прокладки – надземный. В соответствии с техническими условиями, выданными ПАО «Севастопольгаз», существующий надземный газопровод низкого давления Ду100 переустраивается, так как попадает в зону проведения работ по реконструкции автомобильной дороги и его текущее плановое, высотное положения не обеспечивают соблюдение нормативных требований. Протяженность участка газопровода, попадающего под переустройство (демонтаж), составляет 21,5м. Способ прокладки проектируемого газопровода принят преимущественно подземный, надземный (устройство опор перед переходом на подземный тип прокладки). Условный проход переустраиваемого газопровода принят не менее существующего, материал трубопроводов – сталь.

2.1.3.3 3 этап: Строительство и реконструкция ул. Казачья

1. Реконструкция сетей теплоснабжения на ПК 6+87,3 - ПК 7+49,5 на ул. Казачья

Существующая теплосеть Ду100, Ду150 переустраивается с сохранением типа прокладки, так как попадает в зону проведения работ по реконструкции автомобильной дороги и ее текущее плановое, высотное положения не обеспечивают соблюдение нормативных требований. Протяженность участка теплосети, попадающей под переустройство (демонтаж), составляет 69м.

2. Реконструкция сетей теплоснабжения на ПК 7+95 – ПК8+21,8 на ул. Казачья

Существующая теплосеть Ду100, Ду150 переустраивается с сохранением типа прокладки, так как попадает в зону проведения работ по реконструкции автомобильной дороги и ее текущее плановое, высотное положения не обеспечивают соблюдение нормативных требований. Протяженность участка теплосети, попадающей под переустройство (демонтаж), составляет 45,3м.

3. Реконструкция сетей водоснабжения

Проектом предусматривается переустройство и демонтаж существующего участка сети хозяйственно-питьевого водоснабжения, попадающего в границу производства работ по строительству и реконструкции автодороги:

Взам. инв. №	
Подпись и дата	
Инв. № ориг.	

Изм.	Кол.уч.	Лист	№ док.	Подп.	Дата

15/21-ППТ1.2-ТЧ

Лист

35

- переустройство участка хозяйственно – питьевого водоснабжения по ул. Казачья вблизи д. 11 б; д.8, проложенного из стальных труб диаметром 200 мм на глубине 1,1 м;
- переустройство участка хозяйственно – питьевого водоснабжения по ул. Казачья вблизи д. 8; д.58 к 1, проложенного из стальных труб диаметром 300 мм на глубине 1,1 м;
- переустройство участка хозяйственно – питьевого водоснабжения по ул. Казачья вблизи д. 10 проложенного из полиэтиленовых труб диаметром 32 мм на глубине 1,1 м.

Способ прокладки водопроводов - открытый.

4. Реконструкция сетей связи

В зону строительных работ по строительству и реконструкции ул. Дорическая попадают провода связи проходящие по опорам электроснабжения и кабели МО РФ проходящие в грунте.

Проектом предусматривается подвес новых проводов связи по новым опорам освещения, переустройство сетей МО РФ со строительством участка кабельной канализации. Демонтировать выводимые из эксплуатации линии связи и передать собственнику. Во время производства работ обеспечить сохранность построенной линии связи.

Работы по переустройству кабельной канализации связи и кабелей связи производить в следующей последовательности:

- подвес новых участков проводов связи;
- строительство участка кабельной канализации и прокладка кабельных вставок;
- переключение кабелей связи на вновь проложенные участки кабеля.

5. Реконструкция электрических сетей ООО «Севастопольэнерго»

Наименование, основные характеристики, планируемых для размещения электрических сетей, подлежащих реконструкции в связи с изменением их местоположения, представлены в таблице 2.10.

Таблица 2.10 - Наименование, характеристика планируемых для размещения электрических сетей, подлежащих реконструкции в связи с изменением их местоположения

№ п/п	Место пересечения или сближения ПК+	Наименование, характеристика коммуникаций	Проектируемые мероприятия по переустройству коммуникаций
1	ПК5+40- ПК5+65	КЛ0,4кВ ТП595 л.3 – ВРУ-1	Вынос КЛ из зоны производства работ.
2	ПК5+95-ПК6+15	КЛ0,4кВ ТП595 л.7 – ВРУ-1	Вынос КЛ из зоны производства работ.

6. Реконструкция электрических сетей ФГУП 102 ПЭС МО РФ

Взам. инв. №
Подпись и дата
Инв. № орг.

Наименование, основные характеристики, планируемых для размещения электрических сетей, подлежащих реконструкции в связи с изменением их местоположения, представлены в таблице 2.11.

Таблица 2.11 - Наименование, характеристика планируемых для размещения электрических сетей, подлежащих реконструкции в связи с изменением их местоположения

№ п/п	Место пересечения или сближения ПК+	Наименование, характеристика коммуникаций	Проектируемые мероприятия по переустройству коммуникаций
1	ПК6+23- ПК7+18	КЛ 6 кВ ТП406-ТП1065 АСБл-10 3х150	Вынос КЛ из зоны производства работ.
2	ПК5+36-ПК6+07	КЛ 10 кВ ПС№16л.23-БТП1933 ААБл-10 3х240	Вынос КЛ из зоны производства работ.
3	ПК5+39- ПК6+12	КЛ 10 кВ ПС№16л.36-БТП1933 ААБл-10 3х240	Вынос КЛ из зоны производства работ.

7. Реконструкция электрических сетей прочих организаций

Наименование, основные характеристики, планируемых для размещения электрических сетей, подлежащих реконструкции в связи с изменением их местоположения, представлены в таблице 2.12.

Таблица 2.12 - Наименование, характеристика планируемых для размещения электрических сетей, подлежащих реконструкции в связи с изменением их местоположения

№ п/п	Место пересечения или сближения ПК+	Наименование, характеристика коммуникаций	Проектируемые мероприятия по переустройству коммуникаций
Севастопольская КЭЧ			
4	ПК08+15 – К.тр.	ВЛ 0,4 кВ ф.1 ШРН№10	Вынос КЛ из зоны производства работ.
храм Святителя Филиппа Митрополита Московского			
5	ПК09+33 - ПК10+14	ВЛ 0,4 кВ ф.ТП1065	Вынос ВЛ из зоны производства работ.
ООО «Клеанинг»			
6	ПК03+75 – ПК06+75	ф.1 и ф.2 ТП595	Вынос ВЛ из зоны производства работ.

8. Реконструкция газопровода ПАО «Севастопольгаз»

Переустройство газопровода среднего давления Ду100

Взам. инв. №

Подпись и дата

Инв. № орг.

Изм.	Кол.уч.	Лист	№ док.	Подп.	Дата

15/21-ППТ1.2-ТЧ

Лист

37

Существующий газопровод выполнен из стальных труб Ду100. Способ прокладки – подземный. В соответствии с техническими условиями, выданными ПАО «Севастопольгаз» существующий подземный газопровод среднего давления Ду100 переустраивается, так как попадает в зону проведения работ по реконструкции автомобильной дороги и его текущее плановое, высотное положения не обеспечивают соблюдение нормативных требований. Протяженность участка газопровода, попадающего под переустройство (демонтаж), составляет 37,48м. Способ прокладки проектируемого газопровода принят подземный. Условный проход переустраиваемого газопровода принят не менее существующего, материал трубопроводов – сталь.

Переустройство газопровода низкого давления Ду133

Существующий газопровод выполнен из стальных труб Ду133. Способ прокладки – подземный. В соответствии с техническими условиями, выданными ПАО «Севастопольгаз» существующий подземный газопровод низкого давления Ду133 переустраивается, так как попадает в зону проведения работ по реконструкции автомобильной дороги и его текущее плановое, высотное положения не обеспечивают соблюдение нормативных требований. Протяженность участка газопровода, попадающего под переустройство (демонтаж), составляет 29,91м. Способ прокладки проектируемого газопровода принят подземный. Условный проход переустраиваемого газопровода принят не менее существующего, материал трубопроводов – с т а л ь .

2.2 Перечень субъектов Российской Федерации, перечень муниципальных районов, городских округов в составе субъектов Российской Федерации, перечень поселений, населенных пунктов, внутригородских территорий городов федерального значения, на территориях которых устанавливается зона планируемого размещения линейного объекта

Зона планируемого размещения линейного объекта: «Строительство и реконструкция региональной автомобильной дороги «Севастополь – порт Камышовая бухта – бухта Казачья, км 0+000 – 3+500» устанавливается на территории города федерального значения Севастополя, в Гагаринском административном районе.

2.3 Перечень координат характерных точек границ зоны планируемого размещения линейного объекта

Таблица 2.13 - Перечень координат характерных точек границ зоны планируемого размещения линейного объекта

Номер точки	Координаты	
	X, м	Y, м
1	4929183.99	4374611.95

Взам. инв. №

Подпись и дата

Инв. № ориг.

Изм.	Кол.уч.	Лист	№ док.	Подп.	Дата

15/21-ППТ1.2-ТЧ

Лист

38

Номер точки	Координаты	
	X, м	Y, м
2	4929176.71	4374614.44
3	4929182.74	4374618.60
4	4929177.13	4374620.96
5	4929172.25	4374624.39
6	4929168.99	4374628.07
7	4929172.32	4374638.42
8	4929158.45	4374643.99
9	4929156.05	4374645.45
10	4929155.52	4374645.36
11	4929141.15	4374652.06
12	4929121.71	4374664.16
13	4929101.83	4374680.77
14	4929095.65	4374688.61
15	4929095.80	4374691.07
16	4929096.98	4374693.72
17	4929092.20	4374692.98
18	4929083.24	4374703.20
19	4929082.71	4374713.66
20	4929082.64	4374715.00
21	4929073.24	4374720.98
22	4929070.50	4374722.73
23	4929042.00	4374751.35
24	4929026.70	4374761.09
25	4929023.27	4374764.21
26	4929026.35	4374767.13
27	4928962.26	4374828.26
28	4928956.57	4374834.00
29	4928968.96	4374845.69
30	4928971.78	4374848.45
31	4928975.45	4374849.97
32	4928977.62	4374849.95
33	4928981.22	4374849.91
34	4928991.33	4374844.69
35	4928996.57	4374855.47
36	4928970.77	4374867.98
37	4928972.45	4374871.41
38	4928941.07	4374885.64
39	4928936.53	4374887.69
40	4928928.49	4374890.85
41	4928925.98	4374891.93
42	4928929.27	4374899.07
43	4928925.87	4374900.60
44	4928923.14	4374901.83
45	4928923.72	4374909.59
46	4928925.28	4374915.84

Взам. инв. №

Подпись и дата

Инв. № ориг.

Изм.	Кол.уч.	Лист	№ док.	Подп.	Дата

15/21-ППТ1.2-ТЧ

Лист

39

Номер точки	Координаты	
	X, м	Y, м
47	4928926.03	4374919.48
48	4928926.97	4374926.04
49	4928927.19	4374929.05
50	4928927.80	4374936.04
51	4928929.09	4374940.71
52	4928930.51	4374943.88
53	4928926.01	4374946.27
54	4928930.41	4374954.81
55	4928930.16	4374954.99
56	4928927.23	4374957.10
57	4928921.49	4374961.27
58	4928920.11	4374959.39
59	4928918.32	4374963.00
60	4928912.81	4374970.51
61	4928913.68	4374971.48
62	4928909.07	4374975.47
63	4928906.06	4374979.10
64	4928903.61	4374981.23
65	4928891.09	4374995.01
66	4928886.96	4374998.00
67	4928881.75	4375003.28
68	4928874.35	4375010.48
69	4928866.00	4375016.58
70	4928861.60	4375019.42
71	4928857.48	4375021.69
72	4928852.68	4375025.30
73	4928847.48	4375028.51
74	4928845.45	4375029.57
75	4928841.02	4375031.88
76	4928836.07	4375035.96
77	4928831.47	4375039.83
78	4928826.64	4375043.31
79	4928821.97	4375047.12
80	4928817.69	4375050.86
81	4928812.49	4375055.13
82	4928807.62	4375059.31
83	4928801.36	4375051.96
84	4928800.51	4375052.65
85	4928794.28	4375044.98
86	4928798.36	4375041.67
87	4928803.25	4375037.70
88	4928803.48	4375037.51
89	4928805.86	4375035.56
90	4928803.18	4375035.45
91	4928792.22	4375034.99

Взам. инв. №	
Подпись и дата	
Инв. № ориг.	

Изм.	Кол.уч.	Лист	№ док.	Подп.	Дата

15/21-ППТ1.2-ТЧ

Лист

40

Номер точки	Координаты	
	X, м	Y, м
92	4928792.11	4375034.99
93	4928783.80	4375035.38
94	4928775.63	4375035.96
95	4928766.60	4375037.33
96	4928755.53	4375040.65
97	4928742.19	4375047.76
98	4928742.00	4375047.86
99	4928736.59	4375051.94
100	4928737.04	4375055.90
101	4928734.28	4375060.22
102	4928733.81	4375060.96
103	4928728.74	4375058.77
104	4928722.65	4375064.45
105	4928697.05	4375091.20
106	4928655.90	4375135.56
107	4928627.86	4375180.14
108	4928626.05	4375184.58
109	4928620.86	4375194.46
110	4928617.29	4375203.51
111	4928610.18	4375220.06
112	4928600.59	4375245.52
113	4928575.49	4375236.27
114	4928560.84	4375275.75
115	4928536.88	4375268.45
116	4928543.18	4375252.30
117	4928547.64	4375241.26
118	4928556.65	4375239.75
119	4928558.71	4375237.69
120	4928568.66	4375215.54
121	4928577.42	4375195.07
122	4928584.32	4375179.52
123	4928587.18	4375173.41
124	4928588.94	4375168.66
125	4928592.67	4375160.36
126	4928593.26	4375157.08
127	4928587.44	4375147.14
128	4928598.23	4375136.32
129	4928606.98	4375142.32
130	4928607.75	4375141.77
131	4928611.82	4375134.85
132	4928618.75	4375124.82
133	4928632.55	4375108.27
134	4928642.53	4375097.73
135	4928645.14	4375081.13
136	4928651.13	4375071.64

Взам. инв. №

Подпись и дата

Инв. № орг.

Изм.	Кол.уч.	Лист	№ док.	Подп.	Дата

15/21-ППТ1.2-ТЧ

Лист

41

Номер точки	Координаты	
	X, м	Y, м
137	4928650.42	4375070.61
138	4928716.58	4375003.03
139	4928708.35	4374997.98
140	4928711.90	4374990.81
141	4928721.96	4374995.69
142	4928724.97	4374996.59
143	4928774.45	4374945.60
144	4928809.28	4374910.38
145	4928832.79	4374886.59
146	4928835.39	4374883.94
147	4928838.21	4374881.10
148	4928843.15	4374876.84
149	4928855.18	4374871.98
150	4928862.59	4374865.50
151	4928863.47	4374863.72
152	4928864.50	4374859.21
153	4928864.20	4374853.73
154	4928862.45	4374848.25
155	4928856.09	4374838.58
156	4928839.98	4374820.93
157	4928834.24	4374813.99
158	4928822.77	4374811.08
159	4928789.15	4374816.61
160	4928770.65	4374820.31
161	4928750.24	4374819.78
162	4928728.31	4374815.74
163	4928710.15	4374807.65
164	4928690.93	4374806.24
165	4928689.17	4374809.49
166	4928674.14	4374808.91
167	4928670.91	4374804.11
168	4928668.65	4374800.75
169	4928666.73	4374797.90
170	4928666.53	4374797.60
171	4928635.14	4374793.10
172	4928618.21	4374790.66
173	4928604.15	4374790.17
174	4928582.47	4374787.03
175	4928550.88	4374778.69
176	4928549.75	4374777.70
177	4928531.87	4374762.12
178	4928527.25	4374758.09
179	4928518.57	4374748.05
180	4928500.63	4374717.21
181	4928496.30	4374719.79

Взам. инв. №

Подпись и дата

Инв. № ориг.

Изм.	Кол.уч.	Лист	№ док.	Подп.	Дата
------	---------	------	--------	-------	------

15/21-ППТ1.2-ТЧ

Лист

42

Номер точки	Координаты	
	X, м	Y, м
182	4928493.42	4374714.26
183	4928497.44	4374711.70
184	4928495.49	4374708.37
185	4928489.32	4374709.28
186	4928488.70	4374707.53
187	4928483.57	4374709.36
188	4928482.84	4374706.68
189	4928479.72	4374694.96
190	4928498.76	4374689.91
191	4928499.50	4374685.26
192	4928491.08	4374676.08
193	4928485.88	4374672.67
194	4928484.59	4374669.67
195	4928448.23	4374630.10
196	4928446.99	4374627.54
197	4928435.52	4374614.91
198	4928431.65	4374610.66
199	4928408.48	4374631.99
200	4928391.34	4374647.88
201	4928386.97	4374643.14
202	4928363.73	4374617.89
203	4928378.85	4374604.30
204	4928391.20	4374593.19
205	4928390.28	4374592.12
206	4928401.29	4374584.88
207	4928375.36	4374546.31
208	4928371.95	4374548.83
209	4928367.66	4374544.06
210	4928368.51	4374542.74
211	4928369.10	4374541.83
212	4928351.47	4374522.44
213	4928336.61	4374508.49
214	4928333.75	4374505.81
215	4928318.26	4374487.21
216	4928305.88	4374472.29
217	4928297.40	4374462.95
218	4928287.85	4374452.45
219	4928263.46	4374425.62
220	4928255.89	4374423.63
221	4928250.94	4374420.17
222	4928244.95	4374417.26
223	4928245.58	4374415.75
224	4928236.64	4374411.71
225	4928239.01	4374405.80
226	4928242.86	4374406.57

Взам. инв. №	
Подпись и дата	
Инв. № ориг.	

Изм.	Кол.уч.	Лист	№ док.	Подп.	Дата

15/21-ППТ1.2-ТЧ

Лист

43

Номер точки	Координаты	
	X, м	Y, м
227	4928248.41	4374408.29
228	4928248.32	4374401.34
229	4928232.06	4374383.15
230	4928223.76	4374373.86
231	4928205.28	4374351.64
232	4928183.09	4374323.86
233	4928165.18	4374291.40
234	4928161.25	4374284.29
235	4928160.78	4374283.43
236	4928151.88	4374265.58
237	4928150.19	4374266.81
238	4928139.57	4374240.32
239	4928135.37	4374229.15
240	4928141.32	4374226.69
241	4928127.81	4374189.85
242	4928120.61	4374168.81
243	4928114.43	4374156.91
244	4928102.79	4374117.41
245	4928101.58	4374111.60
246	4928092.55	4374113.26
247	4928080.15	4374103.80
248	4928071.44	4374089.13
249	4928066.36	4374078.52
250	4928063.83	4374073.23
251	4928062.54	4374070.52
252	4928063.77	4374061.99
253	4928061.71	4374054.25
254	4928054.12	4374045.37
255	4928044.53	4374055.10
256	4928026.30	4374042.97
257	4927996.81	4374013.23
258	4927982.32	4373994.36
259	4927973.94	4373981.62
260	4927966.01	4373969.55
261	4927948.97	4373931.51
262	4927933.59	4373897.19
263	4927929.15	4373899.46
264	4927927.22	4373893.71
265	4927920.48	4373873.39
266	4927918.48	4373867.37
267	4927918.39	4373867.64
268	4927909.70	4373893.65
269	4927906.76	4373904.77
270	4927907.27	4373906.38
271	4927897.82	4373943.01

Взам. инв. №

Подпись и дата

Инв. № орг.

Изм.	Кол.уч.	Лист	№ док.	Подп.	Дата

15/21-ПШТ1.2-ТЧ

Лист

44

Номер точки	Координаты	
	X, м	Y, м
272	4927907.08	4373952.51
273	4927902.43	4373956.51
274	4927897.68	4373959.55
275	4927895.76	4373960.78
276	4927887.91	4374000.99
277	4927884.59	4374017.46
278	4927880.51	4374015.86
279	4927879.13	4374024.97
280	4927880.88	4374028.87
281	4927880.62	4374029.91
282	4927882.23	4374030.40
283	4927885.51	4374031.40
284	4927883.30	4374040.25
285	4927880.49	4374039.54
286	4927878.87	4374039.13
287	4927878.18	4374041.14
288	4927875.27	4374043.42
289	4927874.91	4374044.43
290	4927873.45	4374050.07
291	4927870.90	4374058.94
292	4927867.26	4374082.30
293	4927865.52	4374104.93
294	4927861.03	4374121.69
295	4927856.98	4374143.68
296	4927854.45	4374148.69
297	4927857.88	4374150.37
298	4927862.03	4374151.83
299	4927861.27	4374155.50
300	4927857.05	4374155.08
301	4927854.89	4374154.85
302	4927847.59	4374194.36
303	4927843.67	4374214.26
304	4927839.04	4374236.39
305	4927836.80	4374247.68
306	4927835.98	4374251.67
307	4927829.93	4374280.11
308	4927825.44	4374305.90
309	4927820.52	4374334.11
310	4927816.31	4374365.43
311	4927815.37	4374372.38
312	4927812.10	4374385.00
313	4927818.09	4374392.16
314	4927819.67	4374397.35
315	4927817.07	4374399.52
316	4927811.29	4374394.90

Взам. инв. №

Подпись и дата

Инв. № ориг.

Изм.	Кол.уч.	Лист	№ док.	Подп.	Дата

15/21-ППТ1.2-ТЧ

Лист

45

Номер точки	Координаты	
	X, м	Y, м
317	4927808.82	4374394.71
318	4927808.41	4374395.92
319	4927807.73	4374397.93
320	4927797.39	4374417.05
321	4927786.80	4374432.39
322	4927781.62	4374439.52
323	4927779.41	4374442.65
324	4927774.92	4374447.31
325	4927770.80	4374451.51
326	4927752.58	4374470.63
327	4927735.84	4374489.30
328	4927724.03	4374502.44
329	4927722.48	4374504.17
330	4927704.98	4374523.66
331	4927706.75	4374526.59
332	4927707.17	4374527.25
333	4927707.92	4374531.30
334	4927705.45	4374533.45
335	4927703.20	4374531.52
336	4927700.07	4374528.82
337	4927692.72	4374535.22
338	4927683.41	4374547.19
339	4927669.24	4374562.18
340	4927654.28	4374577.93
341	4927650.82	4374581.46
342	4927643.71	4374588.39
343	4927639.14	4374583.88
344	4927612.26	4374607.62
345	4927613.01	4374609.44
346	4927610.71	4374610.82
347	4927609.52	4374611.61
348	4927576.35	4374632.56
349	4927570.71	4374636.14
350	4927569.83	4374636.66
351	4927568.61	4374637.29
352	4927571.41	4374641.15
353	4927568.14	4374644.01
354	4927564.24	4374639.85
355	4927562.63	4374640.83
356	4927558.15	4374643.54
357	4927546.57	4374649.46
358	4927542.38	4374653.79
359	4927535.86	4374664.25
360	4927535.44	4374665.93
361	4927534.25	4374665.35

Взам. инв. №

Подпись и дата

Инв. № орг.

Изм.	Кол.уч.	Лист	№ док.	Подп.	Дата

15/21-ППТ1.2-ТЧ

Лист

46

Номер точки	Координаты	
	X, м	Y, м
362	4927534.08	4374666.67
363	4927529.62	4374666.09
364	4927529.39	4374662.96
365	4927530.35	4374660.03
366	4927530.04	4374658.42
367	4927529.33	4374657.05
368	4927528.94	4374656.73
369	4927517.54	4374659.59
370	4927500.16	4374662.10
371	4927479.33	4374663.58
372	4927477.36	4374668.78
373	4927475.21	4374672.78
374	4927471.67	4374673.05
375	4927468.37	4374677.77
376	4927464.87	4374675.44
377	4927466.09	4374673.47
378	4927451.52	4374674.58
379	4927443.39	4374692.45
380	4927420.06	4374692.91
381	4927419.56	4374667.12
382	4927411.17	4374666.59
383	4927398.81	4374665.80
384	4927387.78	4374665.72
385	4927376.06	4374665.78
386	4927372.14	4374665.80
387	4927364.86	4374666.33
388	4927344.43	4374669.92
389	4927331.46	4374672.67
390	4927329.13	4374673.46
391	4927319.15	4374676.86
392	4927311.67	4374680.51
393	4927300.54	4374687.98
394	4927295.80	4374691.46
395	4927292.09	4374694.19
396	4927290.55	4374695.60
397	4927280.57	4374704.76
398	4927271.37	4374715.38
399	4927261.14	4374730.32
400	4927256.73	4374737.54
401	4927255.55	4374739.47
402	4927236.52	4374775.58
403	4927234.03	4374780.18
404	4927229.03	4374789.13
405	4927225.98	4374793.30
406	4927222.90	4374797.41

Взам. инв. №

Подпись и дата

Инв. № ориг.

Изм.	Кол.уч.	Лист	№ док.	Подп.	Дата

15/21-ППТ1.2-ТЧ

Лист

47

Номер точки	Координаты	
	X, м	Y, м
407	4927216.35	4374805.74
408	4927210.58	4374812.70
409	4927204.62	4374819.47
410	4927194.96	4374829.99
411	4927191.30	4374833.76
412	4927186.06	4374839.11
413	4927181.84	4374843.42
414	4927176.50	4374848.61
415	4927172.16	4374852.79
416	4927159.97	4374864.04
417	4927157.68	4374866.00
418	4927152.00	4374870.85
419	4927121.25	4374897.19
420	4927106.49	4374909.93
421	4927092.90	4374921.75
422	4927091.13	4374923.26
423	4927062.81	4374947.43
424	4927049.55	4374958.76
425	4927048.25	4374959.86
426	4927038.10	4374968.46
427	4927024.47	4374980.18
428	4927018.24	4374985.80
429	4927008.90	4374994.23
430	4927006.76	4374996.30
431	4926998.17	4375004.59
432	4926990.76	4375012.92
433	4926988.24	4375016.28
434	4926987.21	4375017.66
435	4926983.15	4375023.89
436	4926979.48	4375030.36
437	4926976.83	4375035.68
438	4926975.94	4375037.71
439	4926973.88	4375042.53
440	4926973.07	4375044.60
441	4926971.30	4375049.50
442	4926965.51	4375067.63
443	4926964.70	4375070.19
444	4926959.08	4375088.71
445	4926957.81	4375089.89
446	4926957.44	4375090.68
447	4926957.27	4375091.45
448	4926957.86	4375092.82
449	4926951.72	4375107.90
450	4926948.73	4375114.00
451	4926944.97	4375120.29

Взам. инв. №

Подпись и дата

Инв. № ориг.

Изм. Кол. уч. Лист № док. Подп. Дата

15/21-ППТ1.2-ТЧ

Лист

48

Номер точки	Координаты	
	X, м	Y, м
452	4926948.44	4375122.56
453	4926948.61	4375122.66
454	4926953.36	4375124.26
455	4926952.17	4375128.67
456	4926947.48	4375127.33
457	4926940.87	4375126.00
458	4926938.46	4375129.05
459	4926937.08	4375130.79
460	4926936.13	4375131.87
461	4926934.59	4375133.64
462	4926932.53	4375135.86
463	4926930.83	4375137.61
464	4926927.14	4375141.17
465	4926921.47	4375146.15
466	4926919.08	4375148.10
467	4926915.69	4375150.81
468	4926913.21	4375152.73
469	4926911.14	4375154.28
470	4926911.24	4375154.81
471	4926911.92	4375156.15
472	4926912.53	4375157.07
473	4926914.92	4375161.35
474	4926911.26	4375163.98
475	4926908.34	4375159.92
476	4926906.04	4375158.00
477	4926898.60	4375163.30
478	4926887.59	4375171.12
479	4926865.60	4375186.79
480	4926859.48	4375191.11
481	4926854.18	4375196.63
482	4926839.84	4375208.87
483	4926832.44	4375215.63
484	4926831.99	4375215.86
485	4926818.80	4375198.28
486	4926819.64	4375197.44
487	4926827.11	4375192.42
488	4926867.45	4375169.36
489	4926880.90	4375160.05
490	4926888.26	4375154.89
491	4926895.61	4375149.71
492	4926901.63	4375145.29
493	4926909.86	4375138.85
494	4926914.95	4375134.51
495	4926919.40	4375130.52
496	4926922.48	4375127.33

Взам. инв. №

Подпись и дата

Инв. № ориг.

Изм. Кол.уч. Лист № док. Подп. Дата

15/21-ППТ1.2-ТЧ

Лист

49

Номер точки	Координаты	
	X, м	Y, м
497	4926927.09	4375122.10
498	4926932.51	4375115.32
499	4926935.59	4375112.45
500	4926939.24	4375106.18
501	4926941.79	4375101.16
502	4926944.42	4375095.31
503	4926946.81	4375089.33
504	4926948.67	4375084.13
505	4926949.10	4375082.94
506	4926949.92	4375080.62
507	4926949.81	4375079.10
508	4926947.08	4375078.41
509	4926946.44	4375078.25
510	4926941.72	4375079.94
511	4926940.62	4375077.02
512	4926945.24	4375075.12
513	4926952.71	4375072.04
514	4926953.13	4375071.42
515	4926961.75	4375036.29
516	4926962.08	4375034.96
517	4926970.80	4375018.19
518	4926972.34	4375015.53
519	4926974.01	4375012.98
520	4926975.88	4375010.10
521	4926979.43	4375005.66
522	4926985.21	4374998.96
523	4926980.45	4374993.61
524	4926983.55	4374990.35
525	4926989.13	4374994.81
526	4926996.71	4374987.50
527	4927000.50	4374984.05
528	4927008.48	4374977.26
529	4927015.61	4374971.20
530	4927029.28	4374959.36
531	4927054.48	4374937.35
532	4927065.12	4374928.06
533	4927081.89	4374913.20
534	4927084.20	4374911.15
535	4927086.16	4374909.40
536	4927116.68	4374882.19
537	4927117.43	4374881.55
538	4927131.49	4374869.50
539	4927145.48	4374856.63
540	4927148.02	4374854.29
541	4927174.25	4374830.04

Взам. инв. №

Подпись и дата

Инв. № ориг.

Изм.	Кол.уч.	Лист	№ док.	Подп.	Дата

15/21-ППТ1.2-ТЧ

Лист

50

Номер точки	Координаты	
	X, м	Y, м
542	4927187.86	4374816.21
543	4927205.79	4374794.29
544	4927213.46	4374783.28
545	4927220.21	4374773.39
546	4927222.41	4374770.08
547	4927222.30	4374770.03
548	4927225.87	4374764.62
549	4927231.01	4374755.52
550	4927239.89	4374739.34
551	4927240.01	4374739.38
552	4927240.52	4374738.44
553	4927242.95	4374733.94
554	4927247.57	4374725.28
555	4927250.27	4374719.87
556	4927253.08	4374714.53
557	4927255.77	4374709.72
558	4927257.53	4374706.57
559	4927264.99	4374694.93
560	4927270.30	4374688.24
561	4927273.79	4374684.14
562	4927277.12	4374680.69
563	4927283.42	4374675.15
564	4927294.18	4374667.83
565	4927294.64	4374667.53
566	4927298.73	4374665.22
567	4927303.04	4374663.10
568	4927313.17	4374659.02
569	4927320.72	4374656.73
570	4927328.37	4374655.33
571	4927331.63	4374654.91
572	4927328.03	4374652.00
573	4927323.00	4374650.99
574	4927318.29	4374649.02
575	4927319.55	4374642.76
576	4927324.70	4374642.53
577	4927328.04	4374641.54
578	4927331.08	4374638.14
579	4927332.25	4374633.26
580	4927337.63	4374634.30
581	4927336.81	4374638.40
582	4927337.40	4374644.74
583	4927347.28	4374652.40
584	4927352.48	4374651.68
585	4927354.80	4374647.16
586	4927357.71	4374642.97

Взам. инв. №

Подпись и дата

Инв. № ориг.

Изм.	Кол.уч.	Лист	№ док.	Подп.	Дата

15/21-ППТГ.2-ТЧ

Лист

51

Номер точки	Координаты	
	X, м	Y, м
587	4927361.19	4374644.48
588	4927359.84	4374649.35
589	4927362.45	4374650.48
590	4927364.08	4374644.56
591	4927391.22	4374650.77
592	4927409.48	4374653.98
593	4927410.97	4374650.99
594	4927413.53	4374644.87
595	4927418.48	4374646.68
596	4927417.20	4374651.54
597	4927417.33	4374653.77
598	4927417.67	4374653.77
599	4927453.01	4374653.83
600	4927462.49	4374652.32
601	4927463.40	4374653.77
602	4927487.16	4374651.81
603	4927493.83	4374651.03
604	4927510.73	4374649.20
605	4927512.92	4374647.51
606	4927517.00	4374646.40
607	4927519.43	4374645.95
608	4927537.73	4374640.75
609	4927559.57	4374630.29
610	4927559.74	4374628.64
611	4927563.40	4374626.27
612	4927563.85	4374627.18
613	4927564.23	4374626.90
614	4927573.93	4374621.21
615	4927590.71	4374610.30
616	4927592.71	4374608.90
617	4927603.69	4374601.22
618	4927603.03	4374598.49
619	4927602.69	4374597.04
620	4927609.66	4374596.22
621	4927621.08	4374585.32
622	4927619.35	4374583.52
623	4927621.06	4374581.95
624	4927634.46	4374569.66
625	4927654.15	4374551.61
626	4927657.63	4374548.31
627	4927673.89	4374532.95
628	4927673.09	4374532.48
629	4927668.98	4374529.43
630	4927669.11	4374529.15
631	4927670.55	4374525.93

Взам. инв. №
Подпись и дата
Инв. № орг.

Изм.	Кол.уч.	Лист	№ док.	Подп.	Дата

15/21-ППТ1.2-ТЧ

Номер точки	Координаты	
	X, м	Y, м
632	4927674.60	4374527.51
633	4927678.33	4374528.80
634	4927678.97	4374528.22
635	4927689.15	4374518.98
636	4927695.42	4374513.33
637	4927721.07	4374489.25
638	4927727.59	4374482.26
639	4927727.42	4374481.16
640	4927725.13	4374480.04
641	4927720.79	4374478.19
642	4927722.05	4374473.87
643	4927726.74	4374473.87
644	4927733.21	4374476.07
645	4927742.65	4374466.22
646	4927754.53	4374453.82
647	4927751.31	4374449.83
648	4927748.73	4374445.63
649	4927751.95	4374442.64
650	4927753.71	4374444.54
651	4927758.44	4374447.99
652	4927759.51	4374448.14
653	4927760.34	4374447.25
654	4927767.45	4374439.56
655	4927771.83	4374433.30
656	4927778.96	4374425.35
657	4927780.39	4374423.53
658	4927782.84	4374419.95
659	4927789.06	4374408.07
660	4927789.10	4374407.97
661	4927794.93	4374394.20
662	4927797.78	4374386.20
663	4927797.30	4374385.86
664	4927793.86	4374384.75
665	4927789.94	4374383.68
666	4927790.72	4374379.82
667	4927793.58	4374380.07
668	4927799.56	4374379.70
669	4927800.77	4374379.26
670	4927803.60	4374368.80
671	4927803.90	4374367.72
672	4927805.63	4374357.97
673	4927806.44	4374351.94
674	4927807.10	4374343.30
675	4927808.06	4374332.08
676	4927810.13	4374315.94

Взам. инв. №

Подпись и дата

Инв. № ориг.

Изм. Кол.уч. Лист № док. Подп. Дата

15/21-ППТ1.2-ТЧ

Лист

53

Номер точки	Координаты	
	X, м	Y, м
677	4927809.22	4374315.35
678	4927808.58	4374314.92
679	4927802.03	4374312.75
680	4927803.28	4374307.89
681	4927803.60	4374308.00
682	4927808.19	4374309.52
683	4927810.02	4374309.12
684	4927811.84	4374308.73
685	4927815.24	4374294.76
686	4927824.46	4374252.91
687	4927827.17	4374243.89
688	4927829.86	4374229.37
689	4927831.61	4374216.50
690	4927831.82	4374211.43
691	4927832.48	4374206.18
692	4927833.55	4374197.60
693	4927835.93	4374189.40
694	4927834.34	4374188.89
695	4927829.87	4374187.48
696	4927832.38	4374182.95
697	4927832.27	4374182.36
698	4927829.58	4374180.20
699	4927825.09	4374176.59
700	4927828.00	4374172.90
701	4927830.83	4374174.86
702	4927832.81	4374176.21
703	4927836.73	4374176.37
704	4927837.33	4374176.41
705	4927843.55	4374148.89
706	4927849.37	4374118.32
707	4927849.47	4374117.79
708	4927845.18	4374115.36
709	4927846.99	4374111.62
710	4927849.47	4374112.93
711	4927850.31	4374113.38
712	4927857.50	4374075.41
713	4927858.93	4374068.25
714	4927863.60	4374044.06
715	4927862.41	4374043.83
716	4927854.54	4374042.31
717	4927856.75	4374032.14
718	4927856.86	4374031.65
719	4927858.79	4374032.02
720	4927864.52	4374032.31
721	4927864.38	4374033.09

Изм. № ориг.	Подпись и дата	Взам. инв. №

Изм.	Кол.уч.	Лист	№ док.	Подп.	Дата

15/21-ППТ1.2-ТЧ

Лист

54

Номер точки	Координаты	
	X, м	Y, м
722	4927865.67	4374033.34
723	4927867.71	4374022.79
724	4927872.63	4373998.80
725	4927878.38	4373968.22
726	4927882.92	4373949.26
727	4927882.15	4373947.64
728	4927890.78	4373908.86
729	4927891.60	4373907.82
730	4927894.82	4373895.76
731	4927900.17	4373877.10
732	4927904.09	4373863.49
733	4927907.04	4373851.83
734	4927907.71	4373849.65
735	4927910.05	4373842.10
736	4927909.46	4373840.33
737	4927908.14	4373835.83
738	4927907.37	4373833.53
739	4927892.57	4373789.49
740	4927883.27	4373761.56
741	4927875.13	4373737.37
742	4927861.19	4373725.63
743	4927866.51	4373719.29
744	4927855.09	4373699.15
745	4927846.69	4373681.90
746	4927838.16	4373664.41
747	4927838.08	4373664.25
748	4927827.04	4373647.43
749	4927826.97	4373647.32
750	4927817.36	4373628.38
751	4927817.19	4373628.21
752	4927816.09	4373620.40
753	4927801.79	4373604.42
754	4927793.10	4373595.90
755	4927780.43	4373584.02
756	4927774.47	4373578.44
757	4927764.41	4373589.51
758	4927759.00	4373591.69
759	4927754.05	4373587.03
760	4927759.71	4373578.66
761	4927762.80	4373575.38
762	4927766.76	4373571.18
763	4927711.60	4373518.89
764	4927707.70	4373517.49
765	4927702.83	4373513.22
766	4927700.17	4373508.10

Взам. инв. №	
Подпись и дата	
Инв. № ориг.	

Изм.	Кол.уч.	Лист	№ док.	Подп.	Дата

15/21-ППТ1.2-ТЧ

Лист

55

Номер точки	Координаты	
	X, м	Y, м
767	4927681.35	4373490.22
768	4927678.23	4373494.14
769	4927677.23	4373495.26
770	4927674.99	4373497.79
771	4927669.44	4373493.21
772	4927671.89	4373490.26
773	4927672.56	4373489.46
774	4927675.93	4373485.21
775	4927642.46	4373453.57
776	4927642.04	4373450.10
777	4927637.04	4373445.39
778	4927634.67	4373443.16
779	4927433.35	4373253.66
780	4927431.66	4373252.07
781	4927324.54	4373151.24
782	4927290.16	4373118.76
783	4927282.07	4373114.17
784	4927280.13	4373113.07
785	4927276.82	4373111.19
786	4927270.70	4373091.74
787	4927270.40	4373091.05
788	4927268.16	4373088.00
789	4927266.03	4373083.94
790	4927264.36	4373079.69
791	4927262.77	4373073.51
792	4927262.73	4373073.42
793	4927260.45	4373068.18
794	4927262.45	4373043.89
795	4927279.63	4373031.91
796	4927285.74	4373027.65
797	4927292.36	4373011.71
798	4927292.16	4373004.65
799	4927291.35	4372974.85
800	4927294.67	4372974.70
801	4927316.92	4372973.71
802	4927318.52	4373023.89
803	4927352.24	4373045.58
804	4927352.60	4373049.22
805	4927360.03	4373050.60
806	4927363.57	4373050.41
807	4927686.40	4373033.41
808	4927863.59	4373024.07
809	4927865.82	4373021.21
810	4927866.89	4373019.56
811	4927926.50	4373015.97

Взам. инв. №

Подпись и дата

Инв. № ориг.

Изм.	Кол.уч.	Лист	№ док.	Подп.	Дата

15/21-ППТ1.2-ТЧ

Лист

56

Номер точки	Координаты	
	X, м	Y, м
812	4927927.47	4373015.79
813	4927938.50	4373014.71
814	4927938.81	4373019.85
815	4928024.80	4373015.21
816	4928024.60	4373011.29
817	4928038.45	4373010.05
818	4928038.53	4373011.20
819	4928039.72	4373014.33
820	4928052.50	4373013.66
821	4928127.98	4373009.65
822	4928134.64	4373009.28
823	4928136.22	4373009.19
824	4928220.80	4373004.60
825	4928258.36	4373002.09
826	4928259.52	4373000.93
827	4928260.48	4373001.95
828	4928270.56	4373001.28
829	4928270.39	4372998.93
830	4928270.04	4372993.90
831	4928271.72	4372993.78
832	4928272.55	4372993.93
833	4928282.07	4372993.26
834	4928282.51	4372998.34
835	4928282.70	4373000.47
836	4928284.45	4373020.43
837	4928273.05	4373021.01
838	4928264.82	4373021.43
839	4928265.65	4373027.43
840	4928200.20	4373030.63
841	4928200.57	4373038.67
842	4928198.79	4373038.74
843	4928198.80	4373039.24
844	4928189.26	4373039.65
845	4928188.28	4373040.45
846	4928156.55	4373043.40
847	4928108.31	4373045.44
848	4928052.71	4373047.79
849	4927931.72	4373052.92
850	4927922.60	4373053.31
851	4927921.90	4373054.38
852	4927917.18	4373054.71
853	4927914.13	4373052.92
854	4927902.50	4373053.48
855	4927903.65	4373064.45
856	4927877.97	4373064.23

Взам. инв. №

Подпись и дата

Инв. № ориг.

Изм.	Кол.уч.	Лист	№ док.	Подп.	Дата

15/21-ППТ1.2-ТЧ

Лист

57

Номер точки	Координаты	
	X, м	Y, м
857	4927867.74	4373064.14
858	4927868.07	4373055.10
859	4927857.51	4373053.79
860	4927802.02	4373056.31
861	4927796.15	4373056.43
862	4927792.52	4373056.91
863	4927758.74	4373058.65
864	4927743.08	4373059.27
865	4927739.93	4373059.56
866	4927709.44	4373061.08
867	4927709.41	4373063.55
868	4927702.29	4373064.00
869	4927683.81	4373065.44
870	4927683.71	4373064.06
871	4927682.83	4373063.47
872	4927675.67	4373063.85
873	4927674.27	4373065.49
874	4927669.59	4373064.88
875	4927661.97	4373065.20
876	4927661.99	4373065.69
877	4927656.75	4373065.91
878	4927650.52	4373060.33
879	4927588.03	4373063.62
880	4927588.12	4373065.22
881	4927580.13	4373065.59
882	4927580.04	4373064.04
883	4927548.42	4373065.71
884	4927546.77	4373067.99
885	4927546.73	4373072.81
886	4927531.38	4373073.32
887	4927531.01	4373067.80
888	4927530.34	4373066.66
889	4927465.50	4373070.08
890	4927432.15	4373071.88
891	4927432.29	4373075.83
892	4927420.82	4373076.44
893	4927420.45	4373072.22
894	4927411.94	4373072.95
895	4927397.84	4373072.04
896	4927364.83	4373074.32
897	4927353.35	4373075.11
898	4927351.32	4373075.25
899	4927348.86	4373075.43
900	4927347.17	4373076.30
901	4927342.96	4373078.49

Взам. инв. №

Подпись и дата

Инв. № орг.

Изм.	Кол.уч.	Лист	№ док.	Подп.	Дата

15/21-ППТ1.2-ТЧ

Лист

58

Номер точки	Координаты	
	X, м	Y, м
902	4927342.00	4373079.28
903	4927340.10	4373081.66
904	4927337.38	4373087.08
905	4927333.88	4373088.04
906	4927333.65	4373088.43
907	4927334.81	4373108.22
908	4927335.58	4373121.33
909	4927339.62	4373123.86
910	4927340.81	4373126.41
911	4927340.94	4373127.37
912	4927341.08	4373127.79
913	4927344.89	4373132.27
914	4927345.00	4373134.00
915	4927352.17	4373141.45
916	4927358.47	4373147.61
917	4927364.96	4373153.86
918	4927364.51	4373154.29
919	4927365.28	4373155.10
920	4927370.22	4373160.04
921	4927372.67	4373157.72
922	4927420.80	4373205.45
923	4927428.43	4373203.31
924	4927440.91	4373214.93
925	4927443.69	4373226.28
926	4927475.28	4373255.86
927	4927475.75	4373254.98
928	4927482.31	4373258.52
929	4927497.08	4373272.42
930	4927507.14	4373284.33
931	4927506.38	4373284.98
932	4927585.73	4373359.28
933	4927659.98	4373427.93
934	4927661.50	4373429.35
935	4927662.34	4373429.02
936	4927665.95	4373426.12
937	4927666.80	4373425.44
938	4927667.53	4373424.85
939	4927668.70	4373423.91
940	4927671.49	4373427.39
941	4927671.09	4373428.20
942	4927670.94	4373428.49
943	4927673.18	4373430.67
944	4927674.08	4373431.54
945	4927674.37	4373431.47
946	4927675.30	4373431.23

Взам. инв. №	
Подпись и дата	
Инв. № орг.	

Изм.	Кол.уч.	Лист	№ док.	Подп.	Дата

15/21-ППТ1.2-ТЧ

Лист

59

Номер точки	Координаты	
	X, м	Y, м
947	4927683.37	4373426.10
948	4927689.33	4373434.07
949	4927684.98	4373437.94
950	4927688.53	4373442.07
951	4927690.92	4373444.33
952	4927695.49	4373448.64
953	4927711.81	4373464.07
954	4927719.77	4373471.58
955	4927724.49	4373476.04
956	4927728.89	4373480.20
957	4927823.22	4373569.33
958	4927837.78	4373584.31
959	4927846.12	4373593.81
960	4927855.62	4373605.97
961	4927871.80	4373629.17
962	4927881.97	4373646.45
963	4927890.32	4373663.07
964	4927899.06	4373684.19
965	4927906.51	4373690.49
966	4927909.32	4373696.76
967	4927928.70	4373697.34
968	4927930.72	4373705.36
969	4927923.11	4373708.01
970	4927909.07	4373709.92
971	4927910.37	4373713.72
972	4927905.83	4373715.27
973	4927904.12	4373717.31
974	4927906.85	4373724.71
975	4927914.66	4373746.88
976	4927916.12	4373751.02
977	4927926.62	4373780.81
978	4927927.95	4373784.59
979	4927928.46	4373786.05
980	4927939.47	4373817.30
981	4927942.82	4373826.79
982	4927944.75	4373832.21
983	4927949.71	4373846.16
984	4927955.87	4373863.46
985	4927959.35	4373873.21
986	4927965.91	4373885.91
987	4927966.71	4373887.45
988	4927972.81	4373897.54
989	4927978.91	4373909.32
990	4927985.49	4373922.03
991	4928000.65	4373942.67

Взам. инв. №

Подпись и дата

Инв. № ориг.

Изм.	Кол.уч.	Лист	№ док.	Подп.	Дата

15/21-ППТ1.2-ТЧ

Лист

60

Номер точки	Координаты	
	X, м	Y, м
992	4928018.67	4373964.18
993	4928020.96	4373961.66
994	4928028.25	4373970.30
995	4928035.18	4373978.23
996	4928037.05	4373978.83
997	4928054.82	4373998.83
998	4928062.09	4373999.12
999	4928073.96	4373991.90
1000	4928078.10	4373989.38
1001	4928076.87	4373987.04
1002	4928081.87	4373983.84
1003	4928082.22	4373983.62
1004	4928084.64	4373985.41
1005	4928093.58	4373979.97
1006	4928096.87	4373977.96
1007	4928102.28	4373984.26
1008	4928107.91	4373990.82
1009	4928107.76	4373990.95
1010	4928101.71	4373997.09
1011	4928076.19	4374022.99
1012	4928085.51	4374034.58
1013	4928091.16	4374041.52
1014	4928095.84	4374044.23
1015	4928097.48	4374045.17
1016	4928104.67	4374041.80
1017	4928106.97	4374039.50
1018	4928125.71	4374020.71
1019	4928136.79	4374009.60
1020	4928139.50	4374012.19
1021	4928128.39	4374023.78
1022	4928135.64	4374032.03
1023	4928116.29	4374051.11
1024	4928115.39	4374053.33
1025	4928112.13	4374061.27
1026	4928116.65	4374071.44
1027	4928129.72	4374072.37
1028	4928130.70	4374079.49
1029	4928131.79	4374087.43
1030	4928144.55	4374143.42
1031	4928187.15	4374254.70
1032	4928194.69	4374271.43
1033	4928198.91	4374276.71
1034	4928212.95	4374301.96
1035	4928215.08	4374305.80
1036	4928216.09	4374308.39

Взам. инв. №

Подпись и дата

Инв. № ориг.

Изм.	Кол.уч.	Лист	№ док.	Подп.	Дата

15/21-ППТ1.2-ТЧ

Лист

61

Номер точки	Координаты	
	X, м	Y, м
1037	4928222.75	4374325.41
1038	4928226.98	4374326.63
1039	4928236.10	4374336.04
1040	4928236.55	4374336.34
1041	4928241.44	4374342.15
1042	4928239.36	4374344.06
1043	4928239.46	4374344.19
1044	4928270.30	4374377.28
1045	4928270.20	4374379.95
1046	4928286.57	4374398.57
1047	4928286.22	4374399.18
1048	4928296.41	4374411.25
1049	4928297.07	4374410.95
1050	4928369.27	4374491.90
1051	4928396.51	4374522.64
1052	4928396.02	4374523.01
1053	4928400.79	4374528.11
1054	4928398.73	4374530.28
1055	4928402.58	4374534.86
1056	4928402.47	4374535.12
1057	4928499.88	4374645.64
1058	4928503.19	4374642.61
1059	4928516.92	4374652.16
1060	4928533.68	4374669.19
1061	4928536.99	4374667.08
1062	4928545.16	4374676.05
1063	4928570.07	4374703.44
1064	4928573.49	4374700.58
1065	4928574.14	4374701.30
1066	4928579.19	4374706.88
1067	4928576.52	4374710.00
1068	4928579.27	4374712.73
1069	4928581.18	4374710.23
1070	4928586.10	4374713.49
1071	4928584.21	4374717.14
1072	4928598.31	4374727.35
1073	4928605.18	4374731.32
1074	4928621.83	4374739.80
1075	4928622.14	4374739.89
1076	4928638.55	4374744.92
1077	4928657.12	4374747.93
1078	4928662.93	4374749.21
1079	4928664.37	4374741.88
1080	4928678.50	4374745.09
1081	4928676.91	4374752.30

Взам. инв. №

Подпись и дата

Инв. № ориг.

Изм.	Кол.уч.	Лист	№ док.	Подп.	Дата

15/21-ППТ1.2-ТЧ

Лист

62

Номер точки	Координаты	
	X, м	Y, м
1082	4928680.82	4374753.16
1083	4928688.47	4374754.85
1084	4928690.42	4374755.28
1085	4928720.26	4374754.20
1086	4928768.60	4374761.87
1087	4928768.45	4374767.94
1088	4928784.45	4374769.76
1089	4928792.29	4374770.87
1090	4928799.88	4374773.91
1091	4928821.09	4374782.89
1092	4928830.17	4374782.64
1093	4928832.21	4374782.60
1094	4928834.78	4374783.36
1095	4928835.60	4374783.61
1096	4928840.17	4374781.74
1097	4928841.47	4374781.38
1098	4928848.23	4374779.49
1099	4928853.47	4374774.63
1100	4928859.94	4374778.51
1101	4928851.20	4374792.43
1102	4928871.40	4374806.09
1103	4928886.88	4374816.54
1104	4928887.96	4374816.41
1105	4928899.17	4374813.41
1106	4928904.26	4374809.89
1107	4928927.44	4374789.78
1108	4928943.36	4374775.96
1109	4928983.69	4374739.48
1110	4929006.22	4374716.77
1111	4929009.76	4374712.54
1112	4929016.95	4374705.58
1113	4929017.38	4374705.00
1114	4929023.00	4374697.51
1115	4929029.54	4374689.62
1116	4929032.95	4374689.84
1117	4929035.51	4374687.26
1118	4929051.55	4374670.82
1119	4929054.34	4374667.20
1120	4929058.41	4374663.81
1121	4929063.37	4374657.31
1122	4929070.43	4374650.02
1123	4929070.72	4374647.71
1124	4929072.00	4374646.01
1125	4929076.76	4374643.99
1126	4929078.33	4374641.38

Взам. инв. №
 Подпись и дата
 Инв. № ориг.

Изм.	Кол.уч.	Лист	№ док.	Подп.	Дата

15/21-ППТ1.2-ТЧ

Номер точки	Координаты	
	X, м	Y, м
1127	4929078.61	4374633.38
1128	4929082.99	4374626.47
1129	4929092.62	4374623.10
1130	4929101.59	4374616.88
1131	4929103.26	4374616.09
1132	4929109.18	4374604.27
1133	4929111.66	4374599.32
1134	4929121.94	4374590.18
1135	4929114.59	4374585.46
1136	4929134.15	4374559.37
1137	4929138.13	4374554.85
1138	4929152.28	4374564.93
1139	4929152.56	4374564.49
1140	4929155.32	4374566.46
1141	4929151.54	4374571.77
1142	4929157.84	4374576.26
1143	4929153.78	4374581.97
1144	4929155.34	4374583.11
1145	4929153.50	4374586.40
1146	4929152.84	4374590.19
1147	4929156.98	4374590.70
1148	4929160.01	4374600.14
1149	4929166.02	4374599.97
1150	4929178.49	4374595.59
1	4929183.99	4374611.95

2.4 Перечень координат характерных точек границ зон планируемого размещения линейных объектов, подлежащих реконструкции в связи с изменением их местоположения

Таблица 2.14 - Перечень координат характерных точек границ зон планируемого размещения линейных объектов, подлежащих реконструкции в связи с изменением их местоположения

Номер точки	Координаты	
	X, м	Y, м
I этап		
Зона №1 Кабельная линия электропередач низкого напряжения (0,4 кВ) ООО «Севастопольэнерго»		
1	4928976.27	4374846.92
2	4928974.21	4374849.37
3	4928972.98	4374848.80
4	4928954.76	4374831.18
5	4928955.57	4374828.95
6	4929014.38	4374768.76
7	4929035.19	4374747.55
8	4929046.34	4374735.92

Взам. инв. №	
Подпись и дата	
Инв. № орг.	

Изм.	Кол.уч.	Лист	№ док.	Подп.	Дата

15/21-ППТ1.2-ТЧ

Лист

64

Номер точки	Координаты	
	X, м	Y, м
9	4929073.39	4374707.67
10	4929081.34	4374694.19
11	4929088.28	4374684.12
12	4929105.87	4374684.01
13	4929105.88	4374686.01
14	4929089.33	4374686.11
15	4929083.02	4374695.27
16	4929074.99	4374708.89
17	4929047.78	4374737.30
18	4929036.63	4374748.95
19	4929015.81	4374770.16
20	4928957.30	4374830.04
21	4928957.08	4374830.64
22	4928973.77	4374846.78
23	4928974.74	4374845.63
1	4928976.27	4374846.92
Зона №2 Кабельная линия электропередач низкого напряжения (0,4 кВ) ООО «Севастопольэнерго»		
24	4928926.82	4374993.00
25	4928929.08	4374986.77
26	4928924.58	4374976.22
27	4928916.54	4374963.99
28	4928895.72	4374947.88
29	4928882.69	4374925.07
30	4928895.77	4374910.05
31	4928894.68	4374904.37
32	4928915.05	4374881.11
33	4928934.78	4374872.46
34	4928954.77	4374858.73
35	4928971.46	4374844.06
36	4928973.73	4374843.86
37	4928973.90	4374845.85
38	4928972.28	4374845.99
39	4928956.00	4374860.31
40	4928935.75	4374874.22
41	4928916.27	4374882.76
42	4928896.83	4374904.96
43	4928897.92	4374910.63
44	4928885.13	4374925.31
45	4928897.26	4374946.54
46	4928918.03	4374962.61
47	4928926.34	4374975.27
48	4928931.24	4374986.71
49	4928928.69	4374993.68
24	4928926.82	4374993.00

Взам. инв. №

Подпись и дата

Инв. № ориг.

Изм.	Кол.уч.	Лист	№ док.	Подп.	Дата

15/21-ППТ1.2-ТЧ

Лист

65

Номер точки	Координаты	
	X, м	Y, м
Зона №3 Кабельная линия электропередач низкого напряжения (0,4 кВ) ООО «Севастопольэнерго»		
50	4928973.57	4374845.58
51	4928972.16	4374845.70
52	4928955.76	4374860.12
53	4928935.59	4374873.97
54	4928916.04	4374882.57
55	4928896.51	4374904.87
56	4928897.60	4374910.54
57	4928884.77	4374925.28
58	4928896.92	4374946.71
59	4928917.82	4374962.82
60	4928926.08	4374975.41
61	4928930.91	4374986.72
62	4928928.35	4374993.60
63	4928926.48	4374992.90
64	4928928.76	4374986.77
65	4928924.31	4374976.36
66	4928916.33	4374964.20
67	4928895.38	4374948.05
68	4928882.33	4374925.03
69	4928895.45	4374909.96
70	4928894.36	4374904.28
71	4928914.83	4374880.92
72	4928934.61	4374872.22
73	4928954.53	4374858.53
74	4928971.33	4374843.77
75	4928973.40	4374843.59
50	4928973.57	4374845.58
Зона №4 Кабельная линия электропередач высокого напряжения (6-10 кВ) ООО «Севастопольэнерго»		
76	4928728.94	4375068.15
77	4928729.28	4375067.58
78	4928728.75	4375060.98
79	4928735.59	4375051.75
80	4928745.76	4375043.01
81	4928748.89	4375040.70
82	4928757.60	4375036.28
83	4928771.14	4375032.08
84	4928771.54	4375031.46
85	4928770.79	4375015.33
86	4928808.65	4374980.90
87	4928827.44	4374966.04
88	4928836.95	4374955.82
89	4928862.90	4374930.79
90	4928871.38	4374921.45

Взам. инв. №

Подпись и дата

Инв. № ориг.

Изм. Кол.уч. Лист № док. Подп. Дата

15/21-ППТ1.2-ТЧ

Лист

66

Номер точки	Координаты	
	X, м	Y, м
91	4928876.89	4374915.08
92	4928887.32	4374922.04
93	4928909.33	4374896.77
94	4928935.31	4374883.99
95	4928967.62	4374868.51
96	4928977.77	4374863.96
97	4928978.97	4374849.50
98	4928978.09	4374848.49
99	4928979.60	4374847.18
100	4928981.03	4374848.82
101	4928979.67	4374865.30
102	4928968.46	4374870.33
103	4928936.18	4374885.79
104	4928910.57	4374898.38
105	4928887.67	4374924.68
106	4928877.25	4374917.72
107	4928872.88	4374922.78
108	4928864.34	4374932.19
109	4928838.38	4374957.22
110	4928828.80	4374967.51
111	4928809.94	4374982.43
112	4928772.83	4375016.18
113	4928773.57	4375032.02
114	4928772.42	4375033.77
115	4928758.35	4375038.14
116	4928749.95	4375042.41
117	4928747.00	4375044.57
118	4928737.06	4375053.12
119	4928730.81	4375061.57
120	4928731.32	4375068.05
121	4928730.67	4375069.16
76	4928728.94	4375068.15
Зона №5 Кабельная линия электропередач высокого напряжения (6-10 кВ) ООО «Севастопольэнерго»		
122	4928147.68	4374263.23
123	4928144.51	4374253.67
124	4928147.50	4374251.23
125	4928174.23	4374237.37
126	4928177.91	4374235.46
127	4928166.06	4374199.20
128	4928145.61	4374136.39
129	4928137.95	4374100.07
130	4928136.64	4374086.97
131	4928137.55	4374079.91
132	4928139.53	4374080.16

Взам. инв. №

Подпись и дата

Инв. № ориг.

Изм. Кол.уч. Лист № док. Подп. Дата

15/21-ПШТ1.2-ТЧ

Лист

67

Номер точки	Координаты	
	X, м	Y, м
133	4928138.66	4374086.99
134	4928139.93	4374099.76
135	4928147.54	4374135.87
136	4928167.96	4374198.58
137	4928180.34	4374236.46
138	4928175.15	4374239.15
139	4928148.60	4374252.91
140	4928146.84	4374254.35
141	4928149.58	4374262.60
122	4928147.68	4374263.23
Зона №6 Кабельная линия электропередач высокого напряжения (6-10 кВ) ООО «Севастопольэнерго»		
142	4928027.63	4373969.24
143	4928025.18	4373972.28
144	4928022.08	4373970.81
145	4928004.48	4373952.79
146	4927979.19	4373920.77
147	4927967.75	4373900.09
148	4927957.29	4373874.20
149	4927950.62	4373868.07
150	4927942.95	4373848.44
151	4927938.50	4373837.44
152	4927928.45	4373807.22
153	4927922.79	4373790.20
154	4927920.77	4373783.44
155	4927917.52	4373768.08
156	4927911.31	4373749.39
157	4927907.05	4373742.90
158	4927900.26	4373722.34
159	4927893.42	4373702.88
160	4927895.97	4373698.69
161	4927892.30	4373688.44
3846	4927892.47	4373687.58
3847	4927892.05	4373686.60
3848	4927893.88	4373685.80
3849	4927894.55	4373687.36
162	4927897.32	4373694.34
163	4927898.69	4373697.95
164	4927895.62	4373703.10
165	4927902.15	4373721.70
166	4927908.87	4373742.02
167	4927913.12	4373748.51
168	4927919.46	4373767.56
169	4927922.71	4373782.95
170	4927924.70	4373789.60

Взам. инв. №

Подпись и дата

Инв. № ориг.

Изм.	Кол.уч.	Лист	№ док.	Подп.	Дата

15/21-ПШТ1.2-ТЧ

Лист

68

Номер точки	Координаты	
	X, м	Y, м
171	4927930.35	4373806.59
172	4927940.38	4373836.75
173	4927944.81	4373847.70
174	4927952.31	4373866.91
175	4927958.98	4373873.03
176	4927969.56	4373899.22
177	4927980.86	4373919.66
178	4928005.98	4373951.47
179	4928023.26	4373969.16
180	4928024.61	4373969.80
181	4928026.08	4373967.98
142	4928027.63	4373969.24
Зона №7 Кабельная линия электропередач низкого напряжения (0,4 кВ) ООО «Севастопольэнерго»		
182	4927894.60	4373858.62
183	4927901.20	4373859.56
184	4927907.86	4373834.68
185	4927905.28	4373826.47
186	4927932.40	4373817.85
187	4927936.51	4373830.55
188	4927938.75	4373836.89
189	4927949.51	4373863.94
190	4927955.27	4373864.67
191	4927955.02	4373866.65
192	4927948.08	4373865.78
193	4927936.87	4373837.59
194	4927934.62	4373831.19
195	4927931.11	4373820.36
196	4927907.79	4373827.77
197	4927909.95	4373834.63
198	4927902.67	4373861.78
199	4927894.32	4373860.60
182	4927894.60	4373858.62
Зона №8 Кабельная линия электропередач высокого напряжения (6-10 кВ) ООО «Севастопольэнерго»		
200	4927603.74	4373412.01
201	4927604.82	4373413.03
202	4927607.15	4373412.67
203	4927640.89	4373444.56
204	4927659.29	4373427.35
205	4927660.89	4373427.39
206	4927664.00	4373424.48
207	4927665.37	4373425.94
208	4927661.66	4373429.41
209	4927660.06	4373429.37
210	4927640.88	4373447.31

Взам. инв. №

Подпись и дата

Инв. № ориг.

Изм.	Кол.уч.	Лист	№ док.	Подп.	Дата

15/21-ППТ1.2-ТЧ

Лист

69

Номер точки	Координаты	
	X, м	Y, м
211	4927606.49	4373414.80
212	4927604.15	4373415.15
213	4927602.37	4373413.47
200	4927603.74	4373412.01
Зона №9 Кабельная линия электропередач высокого напряжения (6-10 кВ) ООО «Севастопольэнерго»		
214	4927293.42	4373120.89
215	4927292.12	4373119.62
216	4927290.31	4373118.85
217	4927276.55	4373111.09
218	4927271.56	4373095.73
219	4927259.40	4373085.92
220	4927258.01	4373047.06
221	4927286.82	4373026.98
222	4927293.44	4373011.84
223	4927292.90	4372979.11
224	4927291.76	4372977.93
225	4927291.35	4372954.87
226	4927292.93	4372953.65
227	4927292.93	4372953.19
228	4927294.93	4372953.18
229	4927294.94	4372954.62
230	4927293.37	4372955.84
231	4927293.75	4372977.11
232	4927294.88	4372978.29
233	4927295.45	4373012.24
234	4927288.43	4373028.30
235	4927260.05	4373048.08
236	4927261.37	4373084.94
237	4927273.28	4373094.54
238	4927278.21	4373109.73
239	4927291.20	4373117.05
240	4927293.25	4373117.93
241	4927294.82	4373119.45
214	4927293.42	4373120.89
Зона №10 Воздушная линия электропередач 0,4 кВ ООО «Севастопольэнерго»		
242	4927957.31	4373865.53
243	4927969.47	4373891.89
244	4927981.45	4373916.57
245	4928001.18	4373941.13
246	4928019.40	4373961.63
247	4928033.55	4373942.91
248	4928036.74	4373945.32
249	4928019.65	4373967.93
250	4927998.13	4373943.71

Взам. инв. №

Подпись и дата

Инв. № ориг.

Изм.	Кол.уч.	Лист	№ док.	Подп.	Дата

15/21-ППТ1.2-ТЧ

Лист

70

Номер точки	Координаты	
	X, м	Y, м
251	4927978.05	4373918.73
252	4927965.86	4373893.61
253	4927952.98	4373865.76
254	4927954.16	4373862.47
255	4927957.92	4373863.81
242	4927957.31	4373865.53
Зона №11 Кабельная линия электропередач высокого напряжения (6-10 кВ) ФГУП 102 ПЭС Минобороны России		
256	4928570.63	4375238.44
257	4928571.21	4375238.09
258	4928573.10	4375233.06
259	4928574.85	4375232.91
260	4928577.05	4375233.14
261	4928597.52	4375237.53
262	4928599.27	4375238.17
263	4928600.48	4375238.10
264	4928607.56	4375219.03
265	4928614.41	4375202.81
266	4928616.99	4375196.23
267	4928624.50	4375178.75
268	4928627.30	4375172.33
269	4928634.47	4375160.76
270	4928644.34	4375144.92
271	4928672.59	4375113.32
272	4928703.24	4375081.52
273	4928728.30	4375056.36
274	4928732.47	4375058.28
275	4928733.99	4375058.11
276	4928736.03	4375059.22
277	4928735.07	4375060.97
278	4928733.59	4375060.16
279	4928732.14	4375060.33
280	4928728.73	4375058.76
281	4928704.67	4375082.92
282	4928674.05	4375114.69
283	4928645.94	4375146.12
284	4928636.16	4375161.82
285	4928629.08	4375173.26
286	4928626.34	4375179.55
287	4928618.84	4375196.99
288	4928616.26	4375203.56
289	4928609.42	4375219.77
290	4928601.90	4375240.02
291	4928598.97	4375240.19
292	4928596.96	4375239.45

Взам. инв. №

Подпись и дата

Инв. № орг.

Изм.	Кол.уч.	Лист	№ док.	Подп.	Дата

15/21-ППТ1.2-ТЧ

Лист

71

Номер точки	Координаты	
	X, м	Y, м
293	4928576.74	4375235.12
294	4928574.83	4375234.92
295	4928574.53	4375234.94
296	4928572.83	4375239.45
297	4928571.67	4375240.15
256	4928570.63	4375238.44
Зона №12 Кабельная линия электропередач высокого напряжения (6-10 кВ) ООО «Севастопольэнерго»		
298	4928480.68	4374697.88
299	4928484.82	4374696.19
300	4928487.32	4374693.98
301	4928490.88	4374692.86
302	4928492.33	4374691.98
303	4928492.35	4374691.38
304	4928491.52	4374690.19
305	4928490.54	4374688.62
306	4928467.29	4374661.16
307	4928449.52	4374641.02
308	4928446.29	4374637.58
309	4928441.29	4374632.74
310	4928436.88	4374629.98
311	4928434.67	4374629.09
312	4928420.10	4374612.99
313	4928418.82	4374605.15
314	4928401.49	4374585.79
315	4928401.40	4374584.17
316	4928391.75	4374571.74
317	4928382.29	4374558.04
318	4928377.05	4374551.98
319	4928371.64	4374550.82
320	4928366.40	4374544.22
321	4928330.17	4374508.08
322	4928318.00	4374512.12
323	4928300.82	4374491.61
324	4928305.90	4374480.69
325	4928281.83	4374451.41
326	4928261.62	4374428.67
327	4928248.08	4374408.88
328	4928250.01	4374404.26
329	4928247.70	4374401.74
330	4928225.71	4374377.60
331	4928204.98	4374353.13
332	4928198.85	4374345.46
333	4928191.34	4374334.83
334	4928184.89	4374324.67

Взам. инв. №

Подпись и дата

Инв. № орг.

Изм.	Кол.уч.	Лист	№ док.	Подп.	Дата

15/21-ППТ1.2-ТЧ

Лист

72

Номер точки	Координаты	
	X, м	Y, м
335	4928179.56	4374315.42
336	4928175.42	4374307.66
337	4928171.45	4374299.14
338	4928168.17	4374291.64
339	4928164.17	4374281.94
340	4928161.72	4374275.94
341	4928155.68	4374271.50
342	4928146.85	4374259.48
343	4928145.41	4374258.11
344	4928144.23	4374258.19
345	4928143.14	4374259.36
346	4928141.68	4374258.00
347	4928143.31	4374256.25
348	4928146.16	4374256.05
349	4928148.36	4374258.15
350	4928157.11	4374270.07
351	4928163.36	4374274.67
352	4928166.02	4374281.18
353	4928170.01	4374290.86
354	4928173.27	4374298.31
355	4928177.21	4374306.77
356	4928181.31	4374314.45
357	4928186.60	4374323.63
358	4928193.01	4374333.72
359	4928200.45	4374344.26
360	4928206.52	4374351.86
361	4928227.21	4374376.28
362	4928249.18	4374400.39
363	4928252.35	4374403.85
364	4928250.35	4374408.65
365	4928263.20	4374427.44
366	4928283.35	4374450.11
367	4928308.24	4374480.40
368	4928303.17	4374491.30
369	4928318.66	4374509.79
370	4928330.71	4374505.80
371	4928367.89	4374542.89
372	4928372.76	4374549.01
373	4928378.12	4374550.16
374	4928383.88	4374556.82
375	4928393.36	4374570.56
376	4928403.37	4374583.44
377	4928403.45	4374584.98
378	4928420.70	4374604.25
379	4928421.98	4374612.09

Взам. инв. №

Подпись и дата

Инв. № ориг.

Изм.	Кол.уч.	Лист	№ док.	Подп.	Дата
------	---------	------	--------	-------	------

15/21-ППТ1.2-ТЧ

Лист

73

Номер точки	Координаты	
	X, м	Y, м
380	4928435.84	4374627.41
381	4928437.79	4374628.19
382	4928442.53	4374631.16
383	4928447.71	4374636.17
384	4928451.00	4374639.67
385	4928468.80	4374659.85
386	4928492.16	4374687.44
387	4928493.19	4374689.08
388	4928494.38	4374690.79
389	4928494.28	4374693.13
390	4928491.71	4374694.70
391	4928488.33	4374695.76
392	4928485.89	4374697.92
393	4928481.44	4374699.73
298	4928480.68	4374697.88
Зона №13 Кабельная линия электропередач высокого напряжения (6-10 кВ) ФГУП 102 ПЭС Минобороны России		
394	4927783.68	4373531.15
395	4927784.18	4373534.21
396	4927789.73	4373549.18
397	4927768.45	4373571.24
398	4927763.82	4373576.04
399	4927761.53	4373577.12
400	4927760.67	4373575.32
401	4927762.63	4373574.39
402	4927767.01	4373569.85
403	4927787.42	4373548.70
404	4927782.24	4373534.73
405	4927781.71	4373531.47
394	4927783.68	4373531.15
Зона №14 Кабельная линия электропередач высокого напряжения (6-10 кВ) ФГУП 102 ПЭС Минобороны России		
406	4927664.69	4373477.38
407	4927667.28	4373474.95
408	4927672.44	4373472.88
409	4927692.32	4373454.94
410	4927698.84	4373453.04
411	4927699.41	4373454.96
412	4927693.32	4373456.73
413	4927673.51	4373474.61
414	4927668.38	4373476.66
415	4927666.06	4373478.84
406	4927664.69	4373477.38
Зона №15 Кабельная линия электропередач высокого напряжения (6-10 кВ) ФГУП 102 ПЭС Минобороны России		
416	4927665.14	4373476.28

Взам. инв. №

Подпись и дата

Инв. № ориг.

Изм.	Кол.уч.	Лист	№ док.	Подп.	Дата
------	---------	------	--------	-------	------

15/21-ПШТ1.2-ТЧ

Лист

74

Номер точки	Координаты	
	X, м	Y, м
417	4927666.76	4373474.83
418	4927672.28	4373472.63
419	4927692.16	4373454.69
420	4927699.66	4373452.30
421	4927700.27	4373454.20
422	4927693.18	4373456.46
423	4927673.35	4373474.35
424	4927667.83	4373476.56
425	4927666.47	4373477.77
416	4927665.14	4373476.28
Зона №16 Кабельная линия электропередач высокого напряжения (6-10 кВ) ФГУП 102 ПЭС Минобороны России		
426	4927663.99	4373474.52
427	4927665.65	4373473.02
428	4927671.20	4373471.51
429	4927688.21	4373456.43
430	4927693.80	4373451.47
431	4927697.42	4373450.05
432	4927698.15	4373451.91
433	4927694.86	4373453.20
434	4927689.53	4373457.93
435	4927672.18	4373473.32
436	4927666.64	4373474.83
437	4927665.33	4373476.01
426	4927663.99	4373474.52
Зона №17 Кабельная линия электропередач высокого напряжения (6-10 кВ) ФГУП 102 ПЭС Минобороны России		
438	4927662.80	4373475.10
439	4927665.24	4373472.78
440	4927671.05	4373471.24
441	4927688.00	4373456.21
442	4927693.64	4373451.21
443	4927695.92	4373450.32
444	4927696.65	4373452.18
445	4927694.70	4373452.94
446	4927689.33	4373457.71
447	4927672.03	4373473.05
448	4927666.25	4373474.58
449	4927664.18	4373476.55
438	4927662.80	4373475.10
Зона №18 Кабельная линия электропередач высокого напряжения (6-10 кВ) ФГУП 102 ПЭС Минобороны России		
450	4927660.11	4373472.55
451	4927662.04	4373470.13
452	4927668.36	4373469.82
453	4927685.87	4373453.48

Взам. инв. №

Подпись и дата

Инв. № орг.

Изм.	Кол.уч.	Лист	№ док.	Подп.	Дата

15/21-ППТ1.2-ТЧ

Лист

75

Номер точки	Координаты	
	X, м	Y, м
454	4927687.81	4373451.67
455	4927693.94	4373449.12
456	4927694.71	4373450.96
457	4927688.91	4373453.37
458	4927687.23	4373454.94
459	4927669.19	4373471.79
460	4927663.04	4373472.08
461	4927661.67	4373473.80
450	4927660.11	4373472.55
Зона №19 Кабельная линия электропередач высокого напряжения (6-10 кВ) ФГУП 102 ПЭС Минобороны России		
462	4927660.20	4373471.18
463	4927662.44	4373469.81
464	4927668.23	4373469.53
465	4927685.67	4373453.25
466	4927687.96	4373451.12
467	4927695.03	4373448.19
468	4927695.79	4373450.04
469	4927689.06	4373452.83
470	4927687.04	4373454.72
471	4927669.06	4373471.49
472	4927663.05	4373471.78
473	4927661.25	4373472.89
462	4927660.20	4373471.18
Зона №20 Кабельная линия электропередач высокого напряжения (6-10 кВ) ФГУП 102 ПЭС Минобороны России		
474	4927689.71	4373442.91
475	4927687.38	4373444.94
476	4927686.46	4373446.91
477	4927664.46	4373465.57
478	4927654.99	4373467.42
479	4927654.61	4373465.45
480	4927663.57	4373463.71
481	4927684.83	4373445.66
482	4927685.74	4373443.71
483	4927688.40	4373441.40
474	4927689.71	4373442.91
Зона №21 Кабельная линия электропередач высокого напряжения (6-10 кВ) ФГУП 102 ПЭС Минобороны России		
484	4927688.48	4373443.56
485	4927687.13	4373444.75
486	4927686.22	4373446.72
487	4927664.28	4373465.33
488	4927653.70	4373467.19
489	4927653.35	4373465.22
490	4927663.40	4373463.46

Взам. инв. №

Подпись и дата

Инв. № орг.

Изм. Кол.уч. Лист № док. Подп. Дата

15/21-ППТ1.2-ТЧ

Лист

76

Номер точки	Координаты	
	Х, м	У, м
491	4927684.59	4373445.48
492	4927685.50	4373443.52
493	4927687.16	4373442.06
484	4927688.48	4373443.56
Зона №22 Кабельная линия электропередач высокого напряжения (6-10 кВ) ФГУП 102 ПЭС Минобороны России		
494	4927692.85	4373448.91
495	4927690.30	4373450.08
496	4927687.39	4373450.29
497	4927670.28	4373433.30
498	4927664.94	4373432.59
499	4927509.77	4373287.34
500	4927500.30	4373274.26
501	4927476.88	4373252.58
502	4927472.18	4373252.67
503	4927472.14	4373250.67
504	4927477.64	4373250.56
505	4927501.81	4373272.92
506	4927511.28	4373286.01
507	4927665.84	4373430.69
508	4927671.21	4373431.40
509	4927688.16	4373448.23
510	4927689.80	4373448.11
511	4927692.02	4373447.09
494	4927692.85	4373448.91
Зона №23 Кабельная линия электропередач высокого напряжения (6-10 кВ) ФГУП 102 ПЭС Минобороны России		
512	4927301.51	4373126.88
513	4927303.38	4373125.37
514	4927303.28	4373124.13
515	4927324.76	4373107.01
516	4927340.35	4373079.89
517	4927350.04	4373073.98
518	4927351.23	4373052.65
519	4927353.28	4373052.52
520	4927363.07	4373052.06
521	4927363.16	4373054.06
522	4927353.39	4373054.52
523	4927353.13	4373054.54
524	4927351.98	4373075.14
525	4927341.83	4373081.34
526	4927326.31	4373108.34
527	4927305.36	4373125.03
528	4927305.46	4373126.26
529	4927302.76	4373128.43
512	4927301.51	4373126.88

Взам. инв. №

Подпись и дата

Инв. № орг.

Изм.	Кол.уч.	Лист	№ док.	Подп.	Дата

15/21-ППТ1.2-ТЧ

Лист

77

Номер точки	Координаты	
	X, м	Y, м
Зона №24 Кабельная линия электропередач высокого напряжения (6-10 кВ) ФГУП 102 ПЭС Минобороны России		
530	4927333.91	4373111.53
531	4927333.21	4373110.10
532	4927332.18	4373092.50
533	4927337.57	4373083.11
534	4927336.12	4373040.10
535	4927319.57	4373027.16
536	4927318.98	4373019.89
537	4927320.98	4373019.73
538	4927321.50	4373026.13
539	4927338.09	4373039.10
540	4927339.59	4373083.61
541	4927334.21	4373092.98
542	4927335.18	4373109.58
543	4927335.71	4373110.66
530	4927333.91	4373111.53
Зона №25 Кабельная линия электропередач высокого напряжения (6-10 кВ) ФГУП 102 ПЭС Минобороны России		
544	4927314.14	4373135.10
545	4927315.49	4373132.75
546	4927288.24	4373103.82
547	4927278.19	4373095.40
548	4927273.22	4373095.39
549	4927260.66	4373085.26
550	4927259.23	4373044.99
551	4927285.71	4373026.54
552	4927292.23	4373011.61
553	4927291.74	4372981.81
554	4927291.16	4372981.23
555	4927291.09	4372977.51
556	4927293.09	4372977.48
557	4927293.14	4372980.38
558	4927293.73	4372980.96
559	4927294.24	4373012.01
560	4927287.32	4373027.86
561	4927261.27	4373046.01
562	4927262.63	4373084.28
563	4927273.93	4373093.39
564	4927278.92	4373093.40
565	4927289.61	4373102.37
566	4927317.96	4373132.46
567	4927315.87	4373136.10
544	4927314.14	4373135.10
Зона №26 Кабельная линия электропередач высокого напряжения (6-10 кВ) ФГУП 102 ПЭС Минобороны России		

Взам. инв. №

Подпись и дата

Инв. № ориг.

Изм.	Кол.уч.	Лист	№ док.	Подп.	Дата

15/21-ППТ1.2-ТЧ

Лист

78

Номер точки	Координаты	
	X, м	Y, м
568	4927312.88	4373136.85
569	4927315.13	4373132.81
570	4927288.03	4373104.04
571	4927278.08	4373095.70
572	4927273.12	4373095.69
573	4927260.36	4373085.41
574	4927258.93	4373044.84
575	4927285.47	4373026.34
576	4927291.93	4373011.55
577	4927291.45	4372981.94
578	4927290.86	4372981.36
579	4927290.81	4372979.45
580	4927292.81	4372979.40
581	4927292.84	4372980.50
582	4927293.43	4372981.08
583	4927293.94	4373011.95
584	4927287.08	4373027.66
585	4927260.96	4373045.86
586	4927262.33	4373084.43
587	4927273.82	4373093.69
588	4927278.81	4373093.70
589	4927289.41	4373102.59
590	4927317.59	4373132.50
591	4927314.63	4373137.82
568	4927312.88	4373136.85
Зона №27 Кабельная линия электропередач высокого напряжения (6-10 кВ) ФГУП 102 ПЭС Минобороны России		
592	4927270.28	4373029.20
593	4927270.67	4373037.87
594	4927257.27	4373047.22
595	4927258.54	4373083.94
596	4927272.30	4373095.04
597	4927272.47	4373105.92
598	4927270.47	4373105.95
599	4927270.31	4373096.00
600	4927256.57	4373084.92
601	4927255.23	4373046.20
602	4927268.62	4373036.86
603	4927268.29	4373029.29
592	4927270.28	4373029.20
Зона №28 Кабельная линия электропередач высокого напряжения (6-10 кВ) ФГУП 102 ПЭС Минобороны России		
604	4927269.98	4373029.21
605	4927270.36	4373037.72
606	4927256.96	4373047.06
607	4927258.24	4373084.09

Взам. инв. №

Подпись и дата

Инв. № ориг.

Изм.	Кол.уч.	Лист	№ док.	Подп.	Дата

15/21-ППТ1.2-ТЧ

Лист

79

Номер точки	Координаты	
	Х, м	У, м
608	4927272.00	4373095.18
609	4927272.17	4373105.93
610	4927270.17	4373105.96
611	4927270.02	4373096.15
612	4927256.28	4373085.07
613	4927254.92	4373046.04
614	4927268.31	4373036.71
615	4927267.99	4373029.30
604	4927269.98	4373029.21
Зона №29 Кабельная линия электропередач высокого напряжения (6-10 кВ) ФГУП 102 ПЭС Минобороны России		
616	4927268.32	4373031.45
617	4927268.42	4373037.85
618	4927255.94	4373046.55
619	4927257.26	4373084.58
620	4927270.12	4373094.95
621	4927270.14	4373103.33
622	4927270.24	4373106.44
623	4927268.24	4373106.50
624	4927268.14	4373103.36
625	4927268.12	4373095.91
626	4927255.29	4373085.56
627	4927253.91	4373045.54
628	4927266.40	4373036.82
629	4927266.32	4373031.49
616	4927268.32	4373031.45
Зона №30 Кабельная линия электропередач высокого напряжения (6-10 кВ) ФГУП 102 ПЭС Минобороны России		
630	4927267.99	4373029.82
631	4927268.11	4373037.70
632	4927255.64	4373046.40
633	4927256.97	4373084.73
634	4927269.82	4373095.09
635	4927269.84	4373103.33
636	4927269.88	4373105.08
637	4927267.88	4373105.13
638	4927267.84	4373103.36
639	4927267.82	4373096.05
640	4927255.00	4373085.71
641	4927253.60	4373045.38
642	4927266.10	4373036.66
643	4927265.99	4373029.85
630	4927267.99	4373029.82
Зона №31 Кабельная линия электропередач высокого напряжения (6-10 кВ) ФГУП 102 ПЭС Минобороны России		
644	4927266.14	4373034.32

Взам. инв. №

Подпись и дата

Инв.№ ориг.

Изм.	Кол.уч.	Лист	№ док.	Подп.	Дата

15/21-ППТ1.2-ТЧ

Лист

80

Номер точки	Координаты	
	X, м	Y, м
645	4927266.14	4373037.79
646	4927254.62	4373045.89
647	4927255.98	4373085.22
648	4927266.05	4373093.33
649	4927265.28	4373099.57
650	4927266.13	4373100.88
651	4927266.16	4373103.82
652	4927264.16	4373103.84
653	4927264.14	4373101.48
654	4927263.21	4373100.05
655	4927263.93	4373094.19
656	4927254.02	4373086.20
657	4927252.58	4373044.88
658	4927264.14	4373036.75
659	4927264.14	4373034.31
644	4927266.14	4373034.32
Зона №32 Кабельная линия электропередач высокого напряжения (6-10 кВ) ФГУП 102 ПЭС Минобороны России		
660	4927262.28	4373031.40
661	4927263.54	4373039.25
662	4927254.31	4373045.74
663	4927255.69	4373085.37
664	4927265.73	4373093.46
665	4927264.58	4373102.82
666	4927262.60	4373102.58
667	4927263.61	4373094.32
668	4927253.72	4373086.35
669	4927252.28	4373044.72
670	4927261.37	4373038.33
671	4927260.31	4373031.72
660	4927262.28	4373031.40
Зона №33 Кабельная линия электропередач высокого напряжения (6-10 кВ) ГУП ГС «Севастопольский морской порт»		
672	4928925.32	4374964.59
673	4928924.74	4374963.36
674	4928919.84	4374959.91
675	4928897.20	4374947.27
676	4928885.08	4374926.59
677	4928910.57	4374897.32
678	4928921.05	4374892.37
679	4928924.72	4374890.71
680	4928935.22	4374886.17
681	4928947.80	4374880.16
682	4928953.14	4374877.75
683	4928968.56	4374870.51
684	4928963.44	4374858.14

Взам. инв. №

Подпись и дата

Инв. № ориг.

Изм.	Кол.уч.	Лист	№ док.	Подп.	Дата

15/21-ППТ1.2-ТЧ

Лист

81

Номер точки	Координаты	
	X, м	Y, м
685	4928942.85	4374838.60
686	4928951.36	4374826.58
687	4928953.75	4374824.08
688	4928984.66	4374792.35
689	4929005.25	4374771.31
690	4929012.76	4374763.20
691	4929013.57	4374762.42
692	4929012.70	4374761.39
693	4928991.87	4374736.82
694	4928991.70	4374734.28
695	4929008.53	4374716.24
696	4929008.54	4374715.05
697	4929006.97	4374713.50
698	4929008.38	4374712.08
699	4929010.55	4374714.22
700	4929010.53	4374717.04
701	4928993.76	4374735.01
702	4928993.82	4374736.03
703	4929014.22	4374760.10
704	4929016.30	4374762.55
705	4929014.19	4374764.60
706	4929006.70	4374772.69
707	4928986.09	4374793.75
708	4928955.19	4374825.47
709	4928952.91	4374827.85
710	4928945.49	4374838.35
711	4928965.13	4374856.98
712	4928971.13	4374871.51
713	4928953.98	4374879.57
714	4928948.65	4374881.97
715	4928936.05	4374887.99
716	4928925.53	4374892.54
717	4928921.89	4374894.19
718	4928911.80	4374898.95
719	4928887.53	4374926.82
720	4928898.65	4374945.79
721	4928920.90	4374958.22
722	4928926.33	4374962.03
723	4928927.13	4374963.74
672	4928925.32	4374964.59
Зона №34 Кабельная линия электропередач высокого напряжения (6-10 кВ) ГУП ГС «Севастопольский морской порт»		
724	4929008.17	4374712.29
725	4929010.25	4374714.35
726	4929010.23	4374716.92

Взам. инв. №

Подпись и дата

Инв. № ориг.

Изм.	Кол.уч.	Лист	№ док.	Подп.	Дата

15/21-ППТ1.2-ТЧ

Лист

82

Номер точки	Координаты	
	X, м	Y, м
727	4928993.45	4374734.90
728	4928993.53	4374736.15
729	4929013.99	4374760.29
730	4929015.89	4374762.53
731	4929013.98	4374764.39
732	4929006.48	4374772.48
733	4928985.88	4374793.54
734	4928954.98	4374825.26
735	4928952.64	4374827.72
736	4928945.09	4374838.38
737	4928964.88	4374857.16
738	4928970.75	4374871.36
739	4928953.85	4374879.30
740	4928948.52	4374881.70
741	4928935.93	4374887.71
742	4928925.40	4374892.26
743	4928921.76	4374893.91
744	4928911.62	4374898.71
745	4928887.16	4374926.79
746	4928898.43	4374946.01
747	4928920.75	4374958.47
748	4928925.45	4374961.83
749	4928925.99	4374962.97
750	4928924.19	4374963.83
751	4928923.87	4374963.16
752	4928919.68	4374960.16
753	4928896.98	4374947.49
754	4928884.71	4374926.56
755	4928910.38	4374897.08
756	4928920.92	4374892.10
757	4928924.59	4374890.43
758	4928935.10	4374885.89
759	4928947.68	4374879.89
760	4928953.02	4374877.48
761	4928968.17	4374870.36
762	4928963.19	4374858.32
763	4928942.46	4374838.64
764	4928951.09	4374826.45
765	4928953.54	4374823.87
766	4928984.45	4374792.14
767	4929005.03	4374771.10
768	4929012.55	4374762.99
769	4929013.16	4374762.40
770	4929012.47	4374761.59
771	4928991.58	4374736.93

Взам. инв. №

Подпись и дата

Инв. № ориг.

Изм.	Кол.уч.	Лист	№ док.	Подп.	Дата
------	---------	------	--------	-------	------

15/21-ППТ1.2-ТЧ

Лист

83

Номер точки	Координаты	
	X, м	Y, м
772	4928991.40	4374734.17
773	4929008.23	4374716.13
774	4929008.24	4374715.17
775	4929006.76	4374713.71
724	4929008.17	4374712.29
Зона №35 Кабельная линия электропередач низкого напряжения (0,4 кВ) ГСК «Маяк»		
776	4928981.53	4374852.63
777	4928980.64	4374853.10
778	4928961.87	4374861.54
779	4928950.72	4374862.98
780	4928935.35	4374873.54
781	4928915.78	4374882.10
782	4928895.97	4374904.72
783	4928897.06	4374910.40
784	4928884.16	4374925.21
785	4928896.77	4374947.32
786	4928888.25	4374963.13
787	4928904.98	4374979.91
788	4928903.64	4374981.40
789	4928885.79	4374963.49
790	4928894.49	4374947.34
791	4928881.72	4374924.97
792	4928894.91	4374909.82
793	4928893.82	4374904.14
794	4928914.57	4374880.45
795	4928934.37	4374871.78
796	4928949.98	4374861.05
797	4928961.33	4374859.60
798	4928979.76	4374851.30
799	4928980.59	4374850.86
776	4928981.53	4374852.63
Зона №36 Воздушная линия электропередач 0,4 кВ ГСК «Маяк»		
800	4928914.20	4374986.63
801	4928911.57	4374989.65
802	4928902.99	4374982.16
803	4928905.61	4374979.14
800	4928914.20	4374986.63
Зона №37 Кабельная линия электропередач низкого напряжения (0,4 кВ) Финк И.П.		
804	4928975.84	4374849.69
805	4928959.86	4374857.77
806	4928956.34	4374860.70
807	4928936.03	4374874.63
808	4928924.13	4374880.97

Взам. инв. №

Подпись и дата

Инв. № ориг.

Изм.	Кол.уч.	Лист	№ док.	Подп.	Дата

15/21-ППТ1.2-ТЧ

Лист

84

Номер точки	Координаты	
	X, м	Y, м
809	4928920.11	4374882.95
810	4928897.66	4374906.63
811	4928898.45	4374910.77
812	4928890.27	4374920.17
813	4928897.03	4374929.90
814	4928897.38	4374933.45
815	4928926.42	4374929.75
816	4928926.67	4374931.73
817	4928895.59	4374935.69
818	4928895.09	4374930.62
819	4928887.74	4374920.03
820	4928896.31	4374910.20
821	4928895.50	4374906.00
822	4928918.91	4374881.31
823	4928923.22	4374879.19
824	4928934.99	4374872.92
825	4928955.13	4374859.11
826	4928958.76	4374856.09
827	4928974.94	4374847.91
804	4928975.84	4374849.69
Зона №38 Воздушная линия электропередач 0,4 кВ ГК «Ускорение»		
828	4928928.66	4374930.59
829	4928933.85	4374942.57
830	4928933.40	4374972.41
831	4928929.40	4374972.35
832	4928929.83	4374943.37
833	4928924.43	4374930.89
834	4928928.24	4374916.81
835	4928932.02	4374918.17
828	4928928.66	4374930.59
Зона №39 Кабельная линия электропередач низкого напряжения (0,4 кВ) ООО «Кедр»		
836	4928725.04	4375069.87
837	4928728.63	4375065.80
838	4928728.17	4375060.08
839	4928734.86	4375051.05
840	4928748.36	4375039.85
841	4928757.18	4375035.37
842	4928768.16	4375031.02
843	4928768.59	4375030.38
844	4928767.76	4375017.82
845	4928768.64	4375016.06
846	4928803.53	4374984.23
847	4928803.63	4374982.94
848	4928803.85	4374981.86

Взам. инв. №	
Подпись и дата	
Инв. № ориг.	

Изм.	Кол.уч.	Лист	№ док.	Подп.	Дата

15/21-ППТ1.2-ТЧ

Лист

85

Номер точки	Координаты	
	X, м	Y, м
849	4928784.48	4374948.02
850	4928805.13	4374927.00
851	4928801.01	4374920.80
852	4928801.47	4374919.36
853	4928801.13	4374917.72
854	4928799.66	4374911.24
855	4928803.69	4374906.74
856	4928796.84	4374899.91
857	4928798.25	4374898.49
858	4928806.45	4374906.67
859	4928801.84	4374911.80
860	4928803.08	4374917.31
861	4928803.54	4374919.47
862	4928803.21	4374920.50
863	4928807.70	4374927.24
864	4928786.97	4374948.34
865	4928805.96	4374981.52
866	4928805.61	4374983.21
867	4928805.47	4374985.17
868	4928770.27	4375017.29
869	4928769.80	4375018.23
870	4928770.63	4375030.93
871	4928769.48	4375032.65
872	4928758.01	4375037.19
873	4928749.47	4375041.53
874	4928736.32	4375052.43
875	4928730.23	4375060.67
876	4928730.70	4375066.49
877	4928726.54	4375071.19
836	4928725.04	4375069.87
Зона №40 Кабельная линия электропередач высокого напряжения (6-10 кВ) ГБУ «Горсвет»		
878	4928735.96	4375062.07
879	4928734.36	4375061.27
880	4928733.17	4375061.23
881	4928726.85	4375058.36
882	4928725.06	4375059.06
883	4928722.89	4375058.84
884	4928698.99	4375030.71
885	4928697.56	4375029.26
886	4928695.70	4375026.67
887	4928695.13	4375023.38
888	4928697.10	4375023.04
889	4928697.59	4375025.88
890	4928699.10	4375027.97

Взам. инв. №

Подпись и дата

Инв. № ориг.

Изм.	Кол.уч.	Лист	№ док.	Подп.	Дата

15/21-ППТ1.2-ТЧ

Лист

86

Номер точки	Координаты	
	X, м	Y, м
891	4928700.47	4375029.36
892	4928723.89	4375056.93
893	4928724.78	4375057.02
894	4928726.91	4375056.19
895	4928733.64	4375059.25
896	4928734.87	4375059.29
897	4928736.86	4375060.28
878	4928735.96	4375062.07
Зона №41 Кабельная линия электропередач высокого напряжения (6-10 кВ) ООО «Атлантис-ЛТД»		
898	4928567.14	4375244.58
899	4928568.19	4375242.87
900	4928573.58	4375229.37
901	4928576.24	4375229.55
902	4928578.21	4375230.19
903	4928598.59	4375234.57
904	4928599.98	4375235.13
905	4928601.52	4375233.87
906	4928607.10	4375218.85
907	4928613.94	4375202.62
908	4928616.53	4375196.04
909	4928624.05	4375178.56
910	4928626.86	4375172.09
911	4928634.04	4375160.50
912	4928643.93	4375144.62
913	4928672.22	4375112.98
914	4928702.88	4375081.17
915	4928725.84	4375058.13
916	4928727.08	4375056.89
917	4928738.43	4375062.29
918	4928737.57	4375064.10
919	4928727.50	4375059.30
920	4928727.25	4375059.55
921	4928704.31	4375082.57
922	4928673.69	4375114.35
923	4928645.54	4375145.82
924	4928635.74	4375161.55
925	4928628.63	4375173.02
926	4928625.88	4375179.35
927	4928618.38	4375196.80
928	4928615.80	4375203.38
929	4928608.96	4375219.58
930	4928603.21	4375235.08
931	4928600.33	4375237.42
932	4928598.00	4375236.49

Изм. № ориг.	Подпись и дата	Взам. инв. №

Изм.	Кол.уч.	Лист	№ док.	Подп.	Дата

15/21-ППТ1.2-ТЧ

Лист

87

Номер точки	Координаты	
	X, м	Y, м
933	4928577.70	4375232.12
934	4928575.86	4375231.53
935	4928574.90	4375231.47
936	4928569.98	4375243.77
937	4928568.84	4375245.63
898	4928567.14	4375244.58
Зона №42 Кабельная линия электропередач высокого напряжения (6-10 кВ) ООО «Атлантис-ЛТД»		
938	4928566.11	4375244.40
939	4928567.37	4375243.00
940	4928568.24	4375241.46
941	4928573.28	4375229.10
942	4928576.34	4375229.16
943	4928578.36	4375229.72
944	4928598.74	4375234.07
945	4928600.18	4375234.53
946	4928601.27	4375233.67
947	4928606.82	4375218.74
948	4928613.67	4375202.51
949	4928616.25	4375195.93
950	4928623.77	4375178.44
951	4928626.59	4375171.95
952	4928633.79	4375160.34
953	4928643.69	4375144.44
954	4928672.00	4375112.78
955	4928702.67	4375080.96
956	4928725.63	4375057.92
957	4928727.01	4375056.54
958	4928737.17	4375061.28
959	4928736.33	4375063.09
960	4928727.43	4375058.94
961	4928727.04	4375059.34
962	4928704.10	4375082.36
963	4928673.47	4375114.14
964	4928645.30	4375145.64
965	4928635.48	4375161.40
966	4928628.37	4375172.88
967	4928625.61	4375179.23
968	4928618.10	4375196.69
969	4928615.52	4375203.26
970	4928608.68	4375219.47
971	4928602.95	4375234.90
972	4928600.58	4375236.76
973	4928598.22	4375236.00
974	4928577.89	4375231.67

Взам. инв. №

Подпись и дата

Инв. № ориг.

Изм.	Кол.уч.	Лист	№ док.	Подп.	Дата
------	---------	------	--------	-------	------

15/21-ППТ1.2-ТЧ

Лист

88

Номер точки	Координаты	
	X, м	Y, м
975	4928576.04	4375231.16
976	4928574.61	4375231.13
977	4928570.04	4375242.33
978	4928569.01	4375244.18
979	4928567.59	4375245.74
938	4928566.11	4375244.40
Зона №43 Кабельная линия электропередач высокого напряжения (6-10 кВ) ООО «Порт Лебяжий ЛТД»		
980	4928921.65	4374977.05
981	4928919.82	4374977.87
982	4928918.92	4374975.87
983	4928918.51	4374972.62
984	4928915.34	4374965.78
985	4928895.93	4374951.80
986	4928865.66	4374927.30
987	4928863.98	4374925.61
988	4928838.96	4374889.43
989	4928837.43	4374887.61
990	4928838.04	4374879.68
991	4928837.30	4374878.00
992	4928811.18	4374815.23
993	4928810.10	4374814.85
994	4928808.23	4374814.90
995	4928799.49	4374816.49
996	4928718.61	4374811.08
997	4928702.94	4374810.03
998	4928675.62	4374808.85
999	4928665.39	4374795.17
1000	4928657.92	4374794.26
1001	4928665.64	4374746.60
1002	4928666.54	4374744.21
1003	4928668.41	4374744.91
1004	4928667.58	4374747.12
1005	4928660.16	4374792.52
1006	4928667.40	4374793.37
1007	4928677.53	4374806.93
1008	4928703.05	4374808.03
1009	4928718.74	4374809.08
1010	4928799.38	4374814.48
1011	4928808.02	4374812.90
1012	4928810.42	4374812.84
1013	4928812.68	4374813.63
1014	4928839.14	4374877.21
1015	4928840.07	4374879.33
1016	4928839.48	4374886.95

Взам. инв. №

Подпись и дата

Инв. № орг.

Изм.	Кол.уч.	Лист	№ док.	Подп.	Дата
------	---------	------	--------	-------	------

15/21-ППТ1.2-ТЧ

Лист

89

Номер точки	Координаты	
	X, м	Y, м
1017	4928840.55	4374888.21
1018	4928865.52	4374924.33
1019	4928867.00	4374925.82
1020	4928897.15	4374950.21
1021	4928916.94	4374964.47
1022	4928920.45	4374972.06
1023	4928920.87	4374975.32
980	4928921.65	4374977.05
Зона №44 Кабельная линия электропередач высокого напряжения (6-10 кВ) ООО «Югторсан»		
1024	4928274.61	4374306.14
1025	4928238.48	4374336.90
1026	4928214.87	4374359.70
1027	4928228.19	4374375.43
1028	4928250.14	4374399.52
1029	4928253.87	4374403.59
1030	4928251.82	4374408.50
1031	4928264.23	4374426.64
1032	4928284.33	4374449.27
1033	4928309.77	4374480.20
1034	4928304.69	4374491.10
1035	4928319.09	4374508.28
1036	4928331.07	4374504.31
1037	4928368.87	4374542.02
1038	4928373.49	4374547.84
1039	4928378.82	4374548.98
1040	4928384.91	4374556.02
1041	4928394.41	4374569.79
1042	4928404.51	4374582.82
1043	4928404.93	4374584.76
1044	4928421.74	4374603.51
2125	4928425.06	4374608.97
1045	4928439.08	4374624.56
1046	4928440.16	4374626.62
1047	4928451.74	4374639.00
1048	4928469.56	4374659.20
1049	4928492.97	4374686.85
1050	4928495.38	4374690.71
1051	4928494.58	4374709.87
1052	4928491.27	4374714.32
1053	4928495.26	4374721.09
1054	4928501.85	4374720.30
1055	4928511.73	4374736.88
1056	4928518.44	4374748.36
1057	4928532.82	4374761.31

Взам. инв. №

Подпись и дата

Инв. № ориг.

Изм.	Кол.уч.	Лист	№ док.	Подп.	Дата

15/21-ППТ1.2-ТЧ

Лист

90

Номер точки	Координаты	
	X, м	Y, м
1058	4928540.40	4374764.12
1059	4928550.53	4374770.93
1060	4928565.71	4374778.79
1061	4928570.56	4374777.63
1062	4928585.85	4374782.56
1063	4928600.53	4374785.38
1064	4928625.52	4374788.59
1065	4928666.32	4374793.57
1066	4928676.50	4374807.19
1067	4928703.04	4374808.33
1068	4928718.72	4374809.38
1069	4928799.39	4374814.78
1070	4928808.05	4374813.20
1071	4928810.30	4374813.15
1072	4928812.28	4374813.45
1073	4928838.87	4374877.33
1074	4928839.77	4374879.38
1075	4928839.16	4374887.22
1076	4928840.30	4374888.38
1077	4928865.31	4374924.58
1078	4928866.74	4374926.13
1079	4928896.93	4374950.55
1080	4928916.68	4374964.69
1081	4928920.14	4374972.22
1082	4928920.46	4374975.79
1083	4928921.67	4374978.34
1084	4928919.86	4374979.19
1085	4928918.50	4374976.32
1086	4928918.18	4374972.74
1087	4928915.09	4374966.01
1088	4928895.71	4374952.15
1089	4928865.37	4374927.59
1090	4928863.75	4374925.83
1091	4928838.76	4374889.66
1092	4928837.10	4374887.97
1093	4928837.73	4374879.73
1094	4928837.03	4374878.12
1095	4928810.86	4374815.26
1096	4928810.18	4374815.15
1097	4928808.26	4374815.20
1098	4928799.51	4374816.80
1099	4928718.59	4374811.38
1100	4928702.93	4374810.33
1101	4928675.46	4374809.14
1102	4928665.23	4374795.45

Взам. инв. №

Подпись и дата

Изм. № ориг.

Изм.	Кол.уч.	Лист	№ док.	Подп.	Дата

15/21-ППТ1.2-ТЧ

Лист

91

Номер точки	Координаты	
	X, м	Y, м
1103	4928625.27	4374790.58
1104	4928600.22	4374787.35
1105	4928585.36	4374784.50
1106	4928570.48	4374779.71
1107	4928565.46	4374780.91
1108	4928549.51	4374772.66
1109	4928539.48	4374765.91
1110	4928531.77	4374763.05
1111	4928516.87	4374749.64
1112	4928510.01	4374737.90
1113	4928500.80	4374722.44
1114	4928494.20	4374723.23
1115	4928488.87	4374714.19
1116	4928492.61	4374709.17
1117	4928493.36	4374691.24
1118	4928491.35	4374688.03
1119	4928468.04	4374660.51
1120	4928450.26	4374640.34
1121	4928438.51	4374627.77
1122	4928437.42	4374625.71
1123	4928423.45	4374610.17
1124	4928420.13	4374604.71
1125	4928403.09	4374585.70
2126	4928402.66	4374583.69
1126	4928392.80	4374570.97
1127	4928383.32	4374557.25
1128	4928377.74	4374550.80
1129	4928372.37	4374549.65
1130	4928367.37	4374543.35
1131	4928330.53	4374506.60
1132	4928318.43	4374510.61
1133	4928302.34	4374491.41
1134	4928307.42	4374480.50
1135	4928282.81	4374450.57
1136	4928262.65	4374427.87
1137	4928249.55	4374408.73
1138	4928251.53	4374404.00
1139	4928248.66	4374400.87
1140	4928226.68	4374376.75
1141	4928212.13	4374359.57
1142	4928237.14	4374335.41
1143	4928273.28	4374304.65
2108	4928289.27	4374289.78
2109	4928290.86	4374286.88
2110	4928292.44	4374286.25

Взам. инв. №

Подпись и дата

Инв. № орг.

Изм. Кол.уч. Лист № док. Подп. Дата

15/21-ППТ1.2-ТЧ

Лист

92

Номер точки	Координаты	
	X, м	Y, м
2111	4928293.18	4374288.11
2112	4928292.27	4374288.47
2113	4928290.86	4374291.02
1024	4928274.61	4374306.14
Зона №45 Кабельная линия электропередач высокого напряжения (6-10 кВ) ГБУ «Горсвет»		
1144	4928674.93	4374813.10
1145	4928676.11	4374810.96
1146	4928676.09	4374809.67
1147	4928665.90	4374796.04
1148	4928625.21	4374791.07
1149	4928600.14	4374787.85
1150	4928585.23	4374784.99
1151	4928570.46	4374780.22
1152	4928565.39	4374781.44
1153	4928549.25	4374773.09
1154	4928539.25	4374766.36
1155	4928531.51	4374763.49
1156	4928516.48	4374749.96
1157	4928500.53	4374722.98
1158	4928493.94	4374723.77
1159	4928488.28	4374714.16
1160	4928492.12	4374709.00
1161	4928492.87	4374691.03
1162	4928467.66	4374660.83
1163	4928450.06	4374640.68
1164	4928447.08	4374637.45
1165	4928445.52	4374638.69
1166	4928444.28	4374637.12
1167	4928447.29	4374634.73
1168	4928451.55	4374639.35
1169	4928469.18	4374659.53
1170	4928494.90	4374690.34
1171	4928494.09	4374709.70
1172	4928490.67	4374714.29
1173	4928495.00	4374721.63
1174	4928501.59	4374720.84
1175	4928518.05	4374748.68
1176	4928532.56	4374761.75
1177	4928540.17	4374764.57
1178	4928550.27	4374771.36
1179	4928565.65	4374779.32
1180	4928570.54	4374778.15
1181	4928585.73	4374783.05
1182	4928600.45	4374785.87

Взам. инв. №

Подпись и дата

Инв. № орг.

Изм.	Кол.уч.	Лист	№ док.	Подп.	Дата

15/21-ППТ1.2-ТЧ

Лист

93

Номер точки	Координаты	
	X, м	Y, м
1183	4928625.46	4374789.09
1184	4928666.99	4374794.15
1185	4928678.08	4374808.99
1186	4928678.11	4374811.47
1187	4928677.00	4374813.48
1144	4928674.93	4374813.10
Зона №46 Кабельная линия электропередач высокого напряжения (6-10 кВ) ГБУ «Горсвет»		
1188	4928646.96	4374797.90
1189	4928646.70	4374795.52
1190	4928644.87	4374793.77
1191	4928625.17	4374791.37
1192	4928600.09	4374788.14
1193	4928585.16	4374785.28
1194	4928570.45	4374780.54
1195	4928565.35	4374781.76
1196	4928549.10	4374773.35
1197	4928539.11	4374766.63
1198	4928531.35	4374763.75
1199	4928516.25	4374750.16
1200	4928499.95	4374722.57
1201	4928499.45	4374719.36
1202	4928515.95	4374709.68
1203	4928522.40	4374700.18
1204	4928538.74	4374682.83
1205	4928539.75	4374679.30
1206	4928541.68	4374679.85
1207	4928540.53	4374683.85
1208	4928523.96	4374701.44
1209	4928517.35	4374711.18
1210	4928501.63	4374720.40
1211	4928501.86	4374721.89
1212	4928517.81	4374748.87
1213	4928532.40	4374762.01
1214	4928540.03	4374764.84
1215	4928550.12	4374771.62
1216	4928565.61	4374779.64
1217	4928570.53	4374778.46
1218	4928585.66	4374783.34
1219	4928600.41	4374786.17
1220	4928625.42	4374789.39
1221	4928645.77	4374791.87
1222	4928648.61	4374794.57
1223	4928648.95	4374797.69
1188	4928646.96	4374797.90

Взам. инв. №

Подпись и дата

Инв. № орг.

Изм.	Кол.уч.	Лист	№ док.	Подп.	Дата
------	---------	------	--------	-------	------

15/21-ППТ1.2-ТЧ

Лист

94

Номер точки	Координаты	
	X, м	Y, м
Зона №47 Кабельная линия электропередач высокого напряжения (6-10 кВ) ООО «Порт Лебяжий ЛТД»		
1224	4928668.12	4374744.45
1225	4928667.32	4374747.00
1226	4928659.62	4374794.46
1227	4928625.31	4374790.28
1228	4928600.26	4374787.06
1229	4928585.43	4374784.21
1230	4928570.49	4374779.39
1231	4928565.49	4374780.60
1232	4928549.66	4374772.40
1233	4928539.62	4374765.65
1234	4928531.93	4374762.79
1235	4928517.11	4374749.45
1236	4928500.96	4374722.12
1237	4928494.36	4374722.91
1238	4928489.23	4374714.21
1239	4928492.91	4374709.28
1240	4928493.66	4374691.16
1241	4928491.59	4374687.85
1242	4928468.53	4374660.20
1243	4928450.49	4374640.14
1244	4928438.78	4374627.61
1245	4928437.71	4374625.81
1246	4928423.60	4374610.02
1247	4928420.37	4374604.52
1248	4928403.38	4374585.55
2123	4928402.94	4374583.56
1249	4928393.04	4374570.80
1250	4928383.56	4374557.06
1251	4928377.91	4374550.52
1252	4928372.53	4374549.38
1253	4928367.60	4374543.15
1254	4928330.61	4374506.25
1255	4928318.53	4374510.26
1256	4928302.70	4374491.37
1257	4928307.78	4374480.46
1258	4928283.23	4374450.64
1259	4928262.89	4374427.69
1260	4928249.89	4374408.70
1261	4928251.89	4374403.93
1262	4928248.89	4374400.66
1263	4928226.91	4374376.55
1264	4928212.54	4374359.58
1265	4928237.35	4374335.64

Изм. № орг.	Подпись и дата	Взам. инв. №

Изм.	Кол.уч.	Лист	№ док.	Подп.	Дата

15/21-ППТ1.2-ТЧ

Лист

95

Номер точки	Координаты	
	X, м	Y, м
1266	4928273.49	4374304.88
2127	4928289.51	4374289.97
2128	4928291.08	4374287.12
2129	4928292.55	4374286.54
2130	4928293.29	4374288.40
2131	4928292.48	4374288.72
2132	4928291.11	4374291.22
1267	4928274.82	4374306.38
1268	4928238.69	4374337.12
1269	4928215.28	4374359.72
1270	4928228.41	4374375.23
1271	4928250.36	4374399.31
1272	4928254.23	4374403.51
1273	4928252.16	4374408.47
1274	4928264.47	4374426.45
1275	4928284.75	4374449.34
1276	4928310.12	4374480.16
1277	4928305.05	4374491.06
1278	4928319.19	4374507.93
1279	4928331.15	4374503.97
1280	4928369.09	4374541.82
1281	4928373.66	4374547.57
1282	4928378.98	4374548.71
1283	4928385.14	4374555.84
1284	4928394.65	4374569.62
1285	4928404.80	4374582.69
1286	4928405.22	4374584.61
1287	4928421.99	4374603.33
2124	4928425.23	4374608.83
1288	4928439.86	4374625.81
1289	4928441.81	4374628.00
1290	4928451.96	4374638.79
1291	4928470.04	4374658.89
1292	4928493.21	4374686.67
1293	4928495.69	4374690.62
1294	4928494.88	4374709.98
1295	4928491.63	4374714.34
1296	4928495.42	4374720.77
1297	4928502.01	4374719.98
1298	4928518.67	4374748.17
1299	4928532.98	4374761.05
1300	4928540.54	4374763.85
1301	4928550.68	4374770.67
1302	4928565.75	4374778.48
1303	4928570.57	4374777.32

Взам. инв. №

Подпись и дата

Инв. № ориг.

Изм.	Кол.уч.	Лист	№ док.	Подп.	Дата

15/21-ППТ1.2-ТЧ

Лист

96

Номер точки	Координаты	
	X, м	Y, м
1304	4928585.93	4374782.27
1305	4928600.58	4374785.08
1306	4928625.56	4374788.29
1307	4928657.92	4374792.24
1308	4928665.36	4374746.55
1309	4928666.21	4374743.85
1224	4928668.12	4374744.45
Зона №48 Кабельная линия электропередач высокого напряжения (6-10 кВ) ООО «МСГ»		
1310	4927820.92	4373577.10
1311	4927822.46	4373579.08
1312	4927821.62	4373582.31
1313	4927829.10	4373589.83
1314	4927837.18	4373598.46
1315	4927851.63	4373615.66
1316	4927859.70	4373626.84
1317	4927867.53	4373639.01
1318	4927874.48	4373651.20
1319	4927879.85	4373662.02
1320	4927884.71	4373672.94
1321	4927891.88	4373691.14
1322	4927895.60	4373701.52
1323	4927895.10	4373703.13
1324	4927901.68	4373721.86
1325	4927908.42	4373742.24
1326	4927912.67	4373748.73
1327	4927918.97	4373767.69
1328	4927922.30	4373783.39
1329	4927924.04	4373789.20
1330	4927929.88	4373806.75
1331	4927940.12	4373837.19
1332	4927944.34	4373847.88
1333	4927951.97	4373867.27
1334	4927958.55	4373873.31
1335	4927961.83	4373880.99
1336	4927969.11	4373899.44
1337	4927980.45	4373919.94
1338	4928005.61	4373951.80
1339	4928022.96	4373969.57
1340	4928037.11	4373976.25
1341	4928038.31	4373977.18
1342	4928054.30	4373994.78
1343	4928055.76	4373995.78
1344	4928062.14	4373999.98
1345	4928063.68	4374001.44

Взам. инв. №

Подпись и дата

Инв. № ориг.

Изм.	Кол.уч.	Лист	№ док.	Подп.	Дата

15/21-ППТ1.2-ТЧ

Лист

97

Номер точки	Координаты	
	X, м	Y, м
1346	4928095.32	4374034.90
1347	4928096.50	4374036.24
1348	4928106.68	4374035.68
1349	4928121.38	4374050.63
1350	4928132.40	4374081.85
1351	4928132.52	4374084.41
1352	4928114.47	4374140.88
1353	4928113.74	4374142.36
1354	4928123.21	4374169.12
1355	4928144.39	4374227.29
1356	4928139.96	4374232.76
1357	4928144.60	4374246.18
1358	4928149.19	4374257.94
1359	4928157.68	4374269.50
1360	4928164.01	4374274.16
1361	4928166.76	4374280.87
1362	4928170.75	4374290.55
1363	4928174.00	4374297.98
1364	4928177.93	4374306.41
1365	4928182.01	4374314.06
1366	4928187.29	4374323.22
1367	4928193.67	4374333.27
1368	4928201.09	4374343.78
1369	4928207.48	4374351.75
1370	4928227.81	4374375.76
1371	4928249.77	4374399.85
1372	4928253.29	4374403.69
1373	4928251.26	4374408.56
1374	4928263.84	4374426.94
1375	4928283.95	4374449.59
1376	4928309.18	4374480.28
1377	4928304.11	4374491.18
1378	4928318.92	4374508.86
1379	4928330.93	4374504.88
1380	4928368.49	4374542.35
1381	4928373.21	4374548.29
1382	4928378.55	4374549.43
1383	4928384.51	4374556.33
1384	4928394.01	4374570.09
1385	4928404.06	4374583.03
1386	4928404.49	4374584.99
1387	4928421.38	4374603.84
1388	4928423.73	4374610.36
1389	4928436.42	4374624.65
1390	4928436.44	4374627.06

Взам. инв. №

Подпись и дата

Инв. № орг.

Изм.	Кол.уч.	Лист	№ док.	Подп.	Дата

15/21-ППТ1.2-ТЧ

Лист

98

Номер точки	Координаты	
	X, м	Y, м
1391	4928428.51	4374635.24
1392	4928427.21	4374633.73
1393	4928434.43	4374626.26
1394	4928434.43	4374625.42
1395	4928421.97	4374611.37
1396	4928419.63	4374604.89
1397	4928402.65	4374585.93
1398	4928402.21	4374583.90
1399	4928392.39	4374571.27
1400	4928382.93	4374557.55
1401	4928377.48	4374551.25
1402	4928372.09	4374550.10
1403	4928367.00	4374543.69
1404	4928330.39	4374507.17
1405	4928318.26	4374511.19
1406	4928301.76	4374491.49
1407	4928306.84	4374480.57
1408	4928282.43	4374450.89
1409	4928262.26	4374428.18
1410	4928248.99	4374408.79
1411	4928250.95	4374404.10
1412	4928248.30	4374401.20
1413	4928226.31	4374377.08
1414	4928205.94	4374353.02
1415	4928199.49	4374344.98
1416	4928192.01	4374334.38
1417	4928185.57	4374324.26
1418	4928180.26	4374315.03
1419	4928176.14	4374307.30
1420	4928172.18	4374298.81
1421	4928168.90	4374291.33
1422	4928164.91	4374281.63
1423	4928162.38	4374275.43
1424	4928156.25	4374270.93
1425	4928147.43	4374258.91
1426	4928142.72	4374246.87
1427	4928137.70	4374232.37
1428	4928142.12	4374226.91
1429	4928121.33	4374169.80
1430	4928111.57	4374142.23
1431	4928112.61	4374140.13
1432	4928130.51	4374084.14
1433	4928130.42	4374082.24
1434	4928119.65	4374051.72
1435	4928105.89	4374037.73

Взам. инв. №

Подпись и дата

Инв. № орг.

Изм.	Кол.уч.	Лист	№ док.	Подп.	Дата

15/21-ПШТ1.2-ТЧ

Лист

99

Номер точки	Координаты	
	X, м	Y, м
1436	4928095.65	4374038.29
1437	4928093.84	4374036.26
1438	4928062.27	4374002.85
1439	4928060.90	4374001.55
1440	4928054.64	4373997.44
1441	4928052.98	4373996.30
1442	4928036.95	4373978.66
1443	4928036.06	4373977.97
1444	4928021.78	4373971.23
1445	4928004.10	4373953.12
1446	4927978.77	4373921.05
1447	4927967.30	4373900.30
1448	4927959.98	4373881.75
1449	4927956.88	4373874.50
1450	4927950.28	4373868.44
1451	4927942.48	4373848.62
1452	4927938.24	4373837.88
1453	4927927.98	4373807.38
1454	4927922.14	4373789.80
1455	4927920.36	4373783.89
1456	4927917.04	4373768.21
1457	4927910.85	4373749.61
1458	4927906.60	4373743.12
1459	4927899.78	4373722.51
1460	4927893.00	4373703.18
1461	4927893.49	4373701.57
1462	4927890.01	4373691.85
1463	4927882.87	4373673.72
1464	4927878.04	4373662.87
1465	4927872.71	4373652.14
1466	4927865.82	4373640.05
1467	4927858.04	4373627.97
1468	4927850.05	4373616.89
1469	4927835.69	4373599.79
1470	4927827.66	4373591.22
1471	4927819.40	4373582.91
1472	4927820.28	4373579.53
1473	4927819.34	4373578.33
1310	4927820.92	4373577.10
Зона №49 Кабельная линия электропередач высокого напряжения (6-10 кВ) ООО «МСГ»		
1474	4927820.68	4373577.28
1475	4927822.13	4373579.15
1476	4927821.29	4373582.40
1477	4927828.89	4373590.03

Взам. инв. №

Подпись и дата

Инв. № ориг.

Изм.	Кол.уч.	Лист	№ док.	Подп.	Дата

15/21-ППТ1.2-ТЧ

Лист

100

Номер точки	Координаты	
	X, м	Y, м
1478	4927836.96	4373598.66
1479	4927851.39	4373615.85
1480	4927859.45	4373627.01
1481	4927867.27	4373639.17
1482	4927874.21	4373651.34
1483	4927879.58	4373662.15
1484	4927884.44	4373673.06
1485	4927891.60	4373691.25
1486	4927895.29	4373701.53
1487	4927894.79	4373703.14
1488	4927901.39	4373721.96
1489	4927908.14	4373742.37
1490	4927912.40	4373748.86
1491	4927918.68	4373767.77
1492	4927922.00	4373783.47
1493	4927923.76	4373789.29
1494	4927929.59	4373806.84
1495	4927939.84	4373837.29
1496	4927944.06	4373847.99
1497	4927951.72	4373867.46
1498	4927958.27	4373873.43
1499	4927961.56	4373881.10
1500	4927968.84	4373899.57
1501	4927980.20	4373920.11
1502	4928005.38	4373952.00
1503	4928022.78	4373969.82
1504	4928036.95	4373976.51
1505	4928038.11	4373977.40
1506	4928054.10	4373995.01
1507	4928061.93	4374000.19
1508	4928063.46	4374001.64
1509	4928095.10	4374035.11
1510	4928096.38	4374036.55
1511	4928106.56	4374035.99
1512	4928121.12	4374050.80
1513	4928132.10	4374081.89
1514	4928132.26	4374084.28
1515	4928114.19	4374140.77
1516	4928113.41	4374142.34
1517	4928122.93	4374169.22
1518	4928144.05	4374227.23
1519	4928139.62	4374232.71
1520	4928144.31	4374246.29
1521	4928148.93	4374258.08
1522	4928157.47	4374269.72

Взам. инв. №

Подпись и дата

Инв. № орг.

Изм.	Кол.уч.	Лист	№ док.	Подп.	Дата

15/21-ППТ1.2-ТЧ

Лист

101

Номер точки	Координаты	
	X, м	Y, м
1523	4928163.77	4374274.35
1524	4928166.48	4374280.99
1525	4928170.47	4374290.67
1526	4928173.73	4374298.11
1527	4928177.66	4374306.54
1528	4928181.74	4374314.21
1529	4928187.03	4374323.37
1530	4928193.42	4374333.44
1531	4928200.85	4374343.96
1532	4928206.91	4374351.54
1533	4928227.59	4374375.95
1534	4928249.55	4374400.06
1535	4928252.94	4374403.76
1536	4928250.91	4374408.59
1537	4928263.60	4374427.13
1538	4928283.73	4374449.79
1539	4928308.83	4374480.32
1540	4928303.75	4374491.23
1541	4928318.83	4374509.21
1542	4928330.85	4374505.22
1543	4928368.27	4374542.55
1544	4928373.04	4374548.56
1545	4928378.39	4374549.71
1546	4928384.27	4374556.51
1547	4928393.77	4374570.27
1548	4928403.77	4374583.15
1549	4928404.20	4374585.10
1550	4928421.18	4374604.06
1551	4928423.48	4374610.57
1552	4928436.30	4374624.80
1553	4928436.19	4374626.86
1554	4928427.17	4374635.79
1555	4928425.90	4374634.25
1556	4928434.24	4374625.98
1557	4928434.26	4374625.52
1558	4928421.73	4374611.62
1559	4928419.43	4374605.10
1560	4928402.36	4374586.04
1561	4928401.92	4374584.02
1562	4928392.15	4374571.45
1563	4928382.69	4374557.74
1564	4928377.31	4374551.52
1565	4928371.92	4374550.37
1566	4928366.77	4374543.89
1567	4928330.31	4374507.51

Взам. инв. №

Подпись и дата

Инв. № орг.

Изм.	Кол.уч.	Лист	№ док.	Подп.	Дата

15/21-ППТ1.2-ТЧ

Лист

102

Номер точки	Координаты	
	X, м	Y, м
1568	4928318.17	4374511.54
1569	4928301.40	4374491.54
1570	4928306.49	4374480.62
1571	4928282.21	4374451.09
1572	4928262.02	4374428.36
1573	4928248.65	4374408.82
1574	4928250.60	4374404.17
1575	4928248.07	4374401.41
1576	4928226.08	4374377.27
1577	4928205.37	4374352.81
1578	4928199.25	4374345.16
1579	4928191.76	4374334.55
1580	4928185.32	4374324.41
1581	4928179.99	4374315.18
1582	4928175.87	4374307.44
1583	4928171.90	4374298.93
1584	4928168.63	4374291.45
1585	4928164.63	4374281.75
1586	4928162.13	4374275.63
1587	4928156.04	4374271.15
1588	4928147.16	4374259.06
1589	4928142.44	4374246.98
1590	4928137.37	4374232.31
1591	4928141.78	4374226.85
1592	4928121.04	4374169.90
1593	4928111.25	4374142.22
1594	4928112.33	4374140.02
1595	4928130.24	4374084.03
1596	4928130.12	4374082.30
1597	4928119.39	4374051.88
1598	4928105.77	4374038.03
1599	4928095.52	4374038.60
1600	4928093.63	4374036.46
1601	4928062.04	4374003.05
1602	4928060.68	4374001.76
1603	4928052.78	4373996.54
1604	4928036.75	4373978.88
1605	4928035.90	4373978.23
1606	4928021.60	4373971.48
1607	4928003.88	4373953.32
1608	4927978.52	4373921.22
1609	4927967.03	4373900.43
1610	4927959.71	4373881.86
1611	4927956.60	4373874.62
1612	4927950.03	4373868.62

Взам. инв. №

Подпись и дата

Инв. № ориг.

Изм. Кол.уч. Лист № док. Подп. Дата

15/21-ППТ1.2-ТЧ

Лист

103

Номер точки	Координаты	
	X, м	Y, м
1613	4927942.20	4373848.73
1614	4927937.96	4373837.98
1615	4927927.70	4373807.48
1616	4927921.85	4373789.89
1617	4927920.07	4373783.96
1618	4927916.75	4373768.29
1619	4927910.58	4373749.74
1620	4927906.33	4373743.25
1621	4927899.50	4373722.60
1622	4927892.68	4373703.18
1623	4927893.18	4373701.57
1624	4927889.73	4373691.95
1625	4927882.59	4373673.83
1626	4927877.77	4373663.00
1627	4927872.45	4373652.29
1628	4927865.56	4373640.20
1629	4927857.79	4373628.13
1630	4927849.81	4373617.08
1631	4927835.46	4373599.99
1632	4927827.45	4373591.42
1633	4927819.07	4373583.00
1634	4927819.95	4373579.60
1635	4927819.10	4373578.51
1474	4927820.68	4373577.28
Зона №50 Кабельная линия электропередач высокого напряжения (6-10 кВ) ГБУ «Горсвет»		
1636	4928444.81	4374636.24
1637	4928450.23	4374632.33
1638	4928451.52	4374631.94
1639	4928470.55	4374615.22
1640	4928463.25	4374607.03
1641	4928461.46	4374604.69
1642	4928462.92	4374603.29
1643	4928464.31	4374604.73
1644	4928464.13	4374604.89
1645	4928464.79	4374605.75
1646	4928473.38	4374615.39
1647	4928452.51	4374633.74
1648	4928451.12	4374634.15
1649	4928445.98	4374637.86
1636	4928444.81	4374636.24
Зона №51 Воздушная линия электропередач 0,4 кВ ИП «Юзофарчук К.Н.»		
1650	4928466.92	4374658.42
1651	4928478.29	4374671.17
1652	4928506.69	4374643.69

Взам. инв. №

Подпись и дата

Инв. № орг.

Изм.	Кол.уч.	Лист	№ док.	Подп.	Дата
------	---------	------	--------	-------	------

15/21-ППТ1.2-ТЧ

Лист

104

Номер точки	Координаты	
	X, м	Y, м
1653	4928509.47	4374646.57
1654	4928478.08	4374676.95
1655	4928463.94	4374661.08
1650	4928466.92	4374658.42
Зона №52 Воздушная линия электропередач 0,4 кВ ТСН «Рыбак - б»		
1656	4928215.35	4374310.35
1657	4928231.39	4374335.68
1658	4928238.96	4374326.60
1659	4928246.94	4374319.99
1660	4928248.32	4374321.64
1661	4928271.70	4374301.54
1662	4928274.30	4374304.58
1663	4928230.71	4374342.10
1664	4928211.97	4374312.48
1656	4928215.35	4374310.35
Зона №53 Воздушная линия электропередач 0,4 кВ ТСН СТ «Скалистый»		
1665	4927983.84	4373995.49
1666	4928016.58	4374021.80
1667	4928014.07	4374024.91
1668	4927981.34	4373998.61
1665	4927983.84	4373995.49
Зона №70 Газопровод высокого давления ПАО «Севастопольгаз»		
3787	4928921.27	4374861.67
3788	4928915.10	4374855.63
3789	4928860.54	4374911.37
3790	4928887.19	4374936.05
3791	4928885.64	4374966.94
3792	4928881.20	4374970.95
3793	4928830.81	4375016.52
3794	4928801.33	4375015.04
3795	4928789.64	4375033.13
3796	4928790.04	4375035.02
3797	4928786.13	4375035.86
3798	4928785.38	4375032.35
3799	4928799.23	4375010.93
3800	4928829.36	4375012.44
3801	4928878.52	4374967.99
3802	4928881.72	4374965.08
3803	4928883.10	4374937.71
3804	4928854.81	4374911.51
3805	4928915.04	4374849.97
3806	4929070.15	4374691.51
3807	4929127.06	4374618.85

Взам. инв. №

Подпись и дата

Инв. № ориг.

Изм.	Кол.уч.	Лист	№ док.	Подп.	Дата

15/21-ППТ1.2-ТЧ

Лист

105

Номер точки	Координаты	
	X, м	Y, м
3808	4929145.46	4374611.44
3809	4929151.27	4374613.91
3810	4929149.70	4374617.59
3811	4929145.41	4374615.77
3812	4929129.55	4374622.16
3813	4929073.16	4374694.15
3814	4928917.90	4374852.77
3815	4928924.07	4374858.81
3787	4928921.27	4374861.67
Зона №141 Газопровод высокого давления ПАО «Севастопольгаз»		
3816	4928921.88	4374862.34
3817	4928943.41	4374937.75
3818	4928923.09	4374974.30
3819	4928909.66	4374981.18
3820	4928880.34	4374971.73
3821	4928883.77	4374968.63
3822	4928909.31	4374976.87
3823	4928920.19	4374971.30
3824	4928939.11	4374937.26
3825	4928918.03	4374863.44
3816	4928921.88	4374862.34
Зона №71 Газопровод среднего давления ПАО «Севастопольгаз»		
3760	4928915.01	4374852.43
3761	4929071.36	4374692.70
3762	4929088.69	4374670.57
3763	4929163.28	4374640.67
3764	4929177.19	4374608.06
3765	4929180.87	4374609.63
3766	4929166.31	4374643.76
3967	4929099.82	4374670.42
3968	4929102.87	4374678.05
3969	4929085.76	4374699.83
3970	4929081.64	4374706.45
3971	4929082.99	4374712.27
3972	4929074.14	4374720.54
3973	4929071.41	4374717.62
3974	4929078.57	4374710.93
3975	4929077.37	4374705.74
3976	4929082.48	4374697.53
3977	4929098.30	4374677.39
3978	4929096.10	4374671.91
3767	4929091.18	4374673.88
3768	4929074.38	4374695.34
3769	4928917.87	4374855.23

Взам. инв. №

Подпись и дата

Инв. № орг.

Изм. Кол.уч. Лист № док. Подп. Дата

15/21-ППТ1.2-ТЧ

Лист

106

Номер точки	Координаты	
	X, м	Y, м
3770	4928932.49	4374869.54
3771	4928929.70	4374872.40
3772	4928915.07	4374858.09
3773	4928862.98	4374911.31
3774	4928885.67	4374932.33
3775	4928884.00	4374965.73
3776	4928830.08	4375014.48
3777	4928800.28	4375012.98
3778	4928786.80	4375033.84
3779	4928787.13	4375035.38
3780	4928783.22	4375036.22
3781	4928782.54	4375033.06
3782	4928798.17	4375008.87
3783	4928828.63	4375010.40
3784	4928880.08	4374963.87
3785	4928881.59	4374933.99
3786	4928857.24	4374911.45
3760	4928915.01	4374852.43
Зона №142 Газопровод высокого давления ПАО «Севастопольгаз»		
3826	4928885.23	4374967.31
3827	4928909.16	4374975.03
3828	4928918.95	4374970.02
3829	4928939.61	4374932.85
3830	4928922.51	4374872.94
3831	4928928.26	4374866.99
3832	4928932.91	4374866.91
3833	4928932.98	4374870.91
3834	4928929.99	4374870.96
3835	4928926.99	4374874.06
3836	4928943.91	4374933.34
3837	4928921.86	4374973.03
3838	4928909.51	4374979.35
3839	4928881.80	4374970.41
3826	4928885.23	4374967.31
Зона №72 Газопровод низкого давления ПАО «Севастопольгаз»		
2134	4928573.62	4375226.18
2135	4928571.73	4375226.33
2136	4928566.37	4375232.63
2137	4928567.22	4375233.36
2138	4928564.63	4375236.40
2139	4928560.73	4375233.09
2140	4928569.75	4375222.48
2141	4928573.30	4375222.19
2134	4928573.62	4375226.18

Взам. инв. №

Подпись и дата

Инв. № ориг.

Изм.	Кол.уч.	Лист	№ док.	Подп.	Дата

15/21-ППТ1.2-ТЧ

Лист

107

Номер точки	Координаты	
	X, м	Y, м
Зона №73 Газопровод среднего давления ПАО «Севастопольгаз»		
2142	4928286.53	4374448.20
2143	4928286.51	4374448.38
2144	4928326.91	4374497.39
2145	4928354.76	4374472.37
2146	4928354.76	4374472.21
2147	4928358.76	4374472.43
2148	4928358.66	4374474.24
2149	4928326.85	4374502.82
2150	4928341.13	4374520.15
2151	4928338.04	4374522.69
2152	4928320.77	4374501.73
2153	4928319.73	4374502.59
2154	4928313.69	4374495.26
2155	4928317.42	4374492.17
2156	4928282.37	4374449.65
2157	4928282.55	4374447.82
2142	4928286.53	4374448.20
Зона №74 Газопровод низкого давления ПАО «Севастопольгаз»		
2158	4928320.79	4374493.91
2159	4928317.71	4374496.45
2160	4928314.02	4374491.97
2161	4928317.10	4374489.43
2158	4928320.79	4374493.91
Зона №75 Газопровод среднего давления ПАО «Севастопольгаз»		
2162	4927920.26	4373799.34
2163	4927951.21	4373892.64
2164	4927996.34	4373969.72
2165	4928040.80	4374013.64
2166	4928065.27	4373988.87
2167	4928068.12	4373991.68
2168	4928067.42	4373992.39
2169	4928082.69	4374007.48
2170	4928081.82	4374010.83
2171	4928079.01	4374013.68
2172	4928062.50	4373997.37
2173	4928038.14	4374022.03
2174	4927987.26	4373971.77
2121	4927963.30	4373941.48
2175	4927938.13	4373892.82
2176	4927912.52	4373815.63
2177	4927898.96	4373820.13
2179	4927908.82	4373838.00

Взам. инв. №

Подпись и дата

Инв. № ориг.

Изм.	Кол.уч.	Лист	№ док.	Подп.	Дата

15/21-ППТ1.2-ТЧ

Лист

108

Номер точки	Координаты	
	X, м	Y, м
2180	4927900.49	4373866.82
2181	4927921.41	4373888.57
2182	4927918.53	4373891.35
2183	4927896.01	4373867.93
2184	4927904.51	4373838.48
2185	4927891.16	4373814.27
2186	4927867.88	4373720.12
2187	4927854.46	4373683.98
2188	4927832.45	4373644.86
2189	4927829.54	4373646.49
2190	4927828.95	4373645.45
2191	4927827.51	4373646.27
2192	4927822.83	4373638.00
2193	4927826.87	4373635.71
2194	4927794.58	4373599.04
2195	4927721.33	4373531.61
2196	4927721.23	4373529.14
2197	4927695.86	4373505.79
2198	4927695.72	4373502.38
2199	4927699.71	4373502.22
2200	4927699.79	4373503.97
2201	4927700.87	4373504.97
2202	4927722.11	4373482.42
2203	4927725.27	4373480.08
2204	4927727.67	4373482.34
2205	4927703.82	4373507.68
2206	4927725.16	4373527.32
2207	4927725.26	4373529.79
2208	4927797.44	4373596.24
2209	4927831.34	4373634.74
2210	4927858.10	4373682.29
2211	4927871.71	4373718.94
2212	4927890.69	4373795.71
2213	4927926.39	4373783.87
2214	4927927.66	4373781.34
2215	4927931.24	4373783.14
2216	4927929.23	4373787.14
2217	4927891.65	4373799.61
2218	4927894.91	4373812.80
2162	4927920.26	4373799.34
Зона №76 Газопровод среднего давления ООО «Югторсан»		
2219	4928084.63	4374005.18
2220	4928081.82	4374008.02
2221	4928065.29	4373991.70

Взам. инв. №

Подпись и дата

Индв. № ориг.

Изм.	Кол.уч.	Лист	№ док.	Подп.	Дата
------	---------	------	--------	-------	------

15/21-ПШТ1.2-ТЧ

Лист

109

Номер точки	Координаты	
	X, м	Y, м
2222	4928068.10	4373988.85
2219	4928084.63	4374005.18
Зона №77 Газопровод низкого давления ПАО «Севастопольгаз»		
2223	4927829.47	4373638.26
2224	4927825.99	4373640.23
2225	4927820.15	4373629.91
2226	4927818.66	4373629.50
2227	4927818.28	4373629.77
2228	4927815.98	4373626.49
2229	4927817.90	4373625.14
2230	4927822.81	4373626.50
2223	4927829.47	4373638.26
Зона №78 Газопровод среднего давления ПАО «Севастопольгаз»		
2231	4927654.26	4373426.74
2232	4927651.51	4373429.65
2233	4927650.07	4373428.29
2234	4927639.34	4373439.68
2235	4927639.91	4373440.22
2236	4927637.17	4373443.14
2237	4927633.68	4373439.85
2238	4927649.90	4373422.64
2231	4927654.26	4373426.74
Зона №79 Газопровод среднего давления ПАО «Севастопольгаз»		
2239	4927456.12	4373228.56
2240	4927459.21	4373231.40
2241	4927436.10	4373255.94
2242	4927432.46	4373252.52
2243	4927435.20	4373249.60
2244	4927435.93	4373250.29
2245	4927453.52	4373231.61
2246	4927453.39	4373231.48
2239	4927456.12	4373228.56
Зона №80 Газопровод среднего давления ПАО «Севастопольгаз»		
2247	4927293.35	4373112.19
2248	4927291.60	4373115.78
2249	4927278.96	4373109.60
2250	4927273.51	4373030.72
2251	4927278.36	4373025.16
2252	4927281.37	4373027.79
2253	4927277.62	4373032.10
2254	4927282.79	4373107.02
2247	4927293.35	4373112.19

Взам. инв. №

Подпись и дата

Инв. № ориг.

Изм.	Кол.уч.	Лист	№ док.	Подп.	Дата

15/21-ППТ1.2-ТЧ

Лист

110

Номер точки	Координаты	
	X, м	Y, м
Зона №93 Хозяйственно-бытовая канализация ГУПС «Водоканал»		
2386	4929156.24	4374559.97
2387	4929154.70	4374561.93
2388	4929155.72	4374563.96
2389	4929140.13	4374586.34
2390	4929135.56	4374611.27
2391	4929117.74	4374659.93
2392	4929096.19	4374685.98
2393	4929079.55	4374712.68
2394	4929041.39	4374752.23
2395	4928927.50	4374874.39
2396	4928912.07	4374878.78
2397	4928884.77	4374906.95
2398	4928881.40	4374922.78
2399	4928845.39	4374962.73
2400	4928780.06	4375019.79
2401	4928742.98	4375007.11
2402	4928663.85	4375091.16
2403	4928641.90	4375100.05
2404	4928641.74	4375100.21
2405	4928634.59	4375093.22
2406	4928636.21	4375091.56
2407	4928658.07	4375082.71
2408	4928740.11	4374995.56
2409	4928777.83	4375008.46
2410	4928838.36	4374955.59
2411	4928872.17	4374918.07
2412	4928875.59	4374902.05
2413	4928906.75	4374869.90
2414	4928922.10	4374865.53
4054	4929034.13	4374745.35
4055	4929071.62	4374706.49
4056	4929088.06	4374680.12
4057	4929108.94	4374654.87
4058	4929125.88	4374608.63
4059	4929130.69	4374582.40
4060	4929144.12	4374563.12
4061	4929143.00	4374560.89
4062	4929148.27	4374553.93
2386	4929156.24	4374559.97
Зона №94 Хозяйственно-бытовая канализация ГУПС «Водоканал»		
2416	4929141.60	4374559.50
2417	4929146.80	4374552.75
2418	4929154.72	4374558.86

Взам. инв. №

Подпись и дата

Инв. № ориг.

Изм.	Кол.уч.	Лист	№ док.	Подп.	Дата

15/21-ППТ1.2-ТЧ

Лист

111

Номер точки	Координаты	
	X, м	Y, м
2419	4929152.54	4374561.69
2420	4929153.40	4374564.90
2421	4929138.34	4374585.78
2422	4929134.17	4374610.42
2423	4929115.51	4374661.37
2424	4929095.58	4374685.47
2425	4929078.87	4374712.25
2426	4929040.81	4374751.68
2427	4928963.26	4374834.86
2428	4928960.29	4374835.77
2429	4928948.49	4374848.44
2430	4928947.81	4374851.44
2431	4928927.51	4374873.21
2432	4928911.42	4374877.98
2433	4928883.68	4374906.60
2434	4928880.21	4374922.90
2435	4928844.77	4374962.22
2436	4928832.26	4374973.14
2437	4928830.36	4374973.52
2438	4928812.57	4374989.06
2439	4928811.94	4374990.89
2440	4928780.92	4375017.97
2441	4928743.65	4375005.23
2442	4928667.73	4375085.89
2443	4928643.37	4375095.76
2444	4928639.62	4375086.49
2445	4928661.95	4375077.45
2446	4928740.78	4374993.68
2447	4928778.69	4375006.64
2448	4928803.34	4374985.12
2449	4928803.97	4374983.29
2450	4928825.80	4374964.22
2451	4928827.70	4374963.85
2452	4928837.80	4374955.03
2453	4928870.99	4374918.19
2454	4928874.50	4374901.70
2455	4928906.06	4374869.14
4063	4928922.06	4374864.40
4064	4928938.65	4374846.60
4065	4928939.33	4374843.59
4066	4928954.81	4374826.99
4067	4928957.78	4374826.09
4068	4929033.56	4374744.80
4069	4929070.94	4374706.07
4070	4929087.45	4374679.61

Взам. инв. №

Подпись и дата

Инв. № ориг.

Изм.	Кол.уч.	Лист	№ док.	Подп.	Дата

15/21-ППТ1.2-ТЧ

Лист

112

Номер точки	Координаты	
	X, м	Y, м
4071	4929106.71	4374656.32
4072	4929124.03	4374609.02
4073	4929128.89	4374581.79
4074	4929142.51	4374562.91
2416	4929141.60	4374559.50
Зона №95 Хозяйственно-бытовая канализация ГУПС «Водоканал»		
2456	4929176.29	4374635.55
2457	4929168.64	4374650.08
2458	4929128.99	4374667.00
2459	4929113.66	4374676.49
2460	4929110.50	4374671.40
2461	4929126.21	4374661.66
2462	4929164.33	4374645.40
2463	4929170.98	4374632.76
2456	4929176.29	4374635.55
Зона №96 Хозяйственно-бытовая канализация ООО «Югторсан»		
2464	4928674.69	4374753.70
2465	4928668.69	4374752.32
2466	4928660.77	4374786.67
2467	4928627.25	4374781.50
2468	4928621.79	4374779.12
2469	4928587.99	4374774.06
2470	4928535.24	4374747.69
2471	4928525.43	4374742.06
2472	4928509.43	4374719.27
2473	4928513.37	4374712.96
2474	4928514.82	4374670.82
2475	4928381.28	4374523.00
2476	4928370.79	4374507.73
2477	4928357.90	4374493.37
2478	4928351.37	4374489.86
2479	4928329.29	4374465.53
2480	4928268.56	4374398.06
2481	4928268.82	4374394.08
2482	4928241.08	4374362.68
2483	4928220.73	4374339.95
2484	4928184.63	4374277.37
2485	4928162.70	4374211.89
2486	4928140.11	4374141.68
2487	4928129.70	4374093.56
2488	4928131.73	4374082.94
2489	4928141.55	4374084.82
2490	4928139.90	4374093.44
2491	4928149.78	4374139.09

Взам. инв. №

Подпись и дата

Инв. № орг.

Изм.	Кол.уч.	Лист	№ док.	Подп.	Дата
------	---------	------	--------	-------	------

15/21-ППТ1.2-ТЧ

Лист

113

Номер точки	Координаты	
	X, м	Y, м
2492	4928172.21	4374208.78
2493	4928193.79	4374273.24
2494	4928228.87	4374334.05
2495	4928248.55	4374356.04
2496	4928279.07	4374390.58
2497	4928278.82	4374394.51
2498	4928336.71	4374458.83
2499	4928357.62	4374481.87
2500	4928364.17	4374485.38
2501	4928378.67	4374501.53
2502	4928389.15	4374516.80
2503	4928524.95	4374667.12
2504	4928523.28	4374715.98
2505	4928521.42	4374718.95
2506	4928532.27	4374734.40
2507	4928539.99	4374738.89
2508	4928591.09	4374764.41
2509	4928624.57	4374769.43
2510	4928630.06	4374771.82
2511	4928653.12	4374775.37
4075	4928661.19	4374740.33
4076	4928676.94	4374743.96
2464	4928674.69	4374753.70
Зона №97 Хозяйственно-бытовая канализация ООО «Югторсан»		
2512	4928080.07	4373989.12
2513	4928093.97	4374003.40
2514	4928093.86	4374009.85
2515	4928083.86	4374009.68
2516	4928083.90	4374007.39
2517	4928075.78	4373999.05
2518	4928073.44	4373999.01
2519	4928073.62	4373989.01
2512	4928080.07	4373989.12
Зона №98 Хозяйственно-бытовая канализация ООО «Югторсан»		
2520	4927942.87	4373842.21
2521	4927955.62	4373874.36
2522	4927965.01	4373875.88
2523	4927963.41	4373885.75
2524	4927948.42	4373883.33
2525	4927936.70	4373853.77
2526	4927900.49	4373861.58
2527	4927898.38	4373851.81
2520	4927942.87	4373842.21
Зона №99 Хозяйственно-бытовая канализация		

Взам. инв. №

Подпись и дата

Инв. № орг.

Изм.	Кол.уч.	Лист	№ док.	Подп.	Дата

15/21-ППТ1.2-ТЧ

Лист

114

Номер точки	Координаты	
	X, м	Y, м
ГУП ГС «Севастопольский Морской Порт»		
2528	4928804.69	4374809.02
2529	4928810.94	4374824.05
2530	4928815.05	4374826.35
2531	4928817.24	4374832.88
2532	4928807.76	4374836.06
2533	4928806.79	4374833.19
2534	4928803.04	4374831.09
2535	4928797.84	4374818.59
2536	4928700.35	4374812.06
2537	4928696.35	4374760.29
2538	4928693.19	4374756.97
2539	4928693.74	4374750.79
2540	4928703.70	4374751.68
2541	4928703.55	4374753.35
2542	4928706.05	4374755.97
2543	4928709.66	4374802.66
2528	4928804.69	4374809.02
Зона №100 Хозяйственно-бытовая канализация ГУП ГС «Севастопольский Морской Порт»		
2544	4928802.80	4374809.70
2545	4928809.34	4374825.41
2546	4928813.78	4374826.85
2547	4928815.94	4374833.32
2548	4928806.46	4374836.49
2549	4928805.89	4374834.80
2550	4928801.87	4374833.49
2551	4928795.95	4374819.26
2552	4928698.40	4374812.73
2553	4928694.27	4374759.58
2554	4928692.15	4374757.34
2555	4928692.81	4374750.66
2556	4928702.76	4374751.65
2557	4928702.55	4374753.77
2558	4928703.97	4374755.26
2559	4928707.70	4374803.33
2544	4928802.80	4374809.70
Зона №101 Хозяйственно-бытовая канализация ООО «МСГ»		
2560	4928676.48	4374743.13
2561	4928688.00	4374753.80
2562	4928682.09	4374786.53
2563	4928635.59	4374777.85
2564	4928596.47	4374765.86
2565	4928561.56	4374747.97
2566	4928528.07	4374763.83

Взам. инв. №

Подпись и дата

Инв. № ориг.

Изм.	Кол.уч.	Лист	№ док.	Подп.	Дата

15/21-ППТ1.2-ТЧ

Лист

115

Номер точки	Координаты	
	X, м	Y, м
2567	4928525.50	4374758.41
2568	4928561.67	4374741.28
2569	4928598.68	4374760.25
2570	4928637.03	4374772.02
2571	4928677.26	4374779.52
2572	4928681.51	4374755.97
2573	4928672.40	4374747.53
2560	4928676.48	4374743.13
Зона №102 Хозяйственно-бытовая канализация «Севастопольская КЭЧ»		
2574	4928615.55	4375117.30
2575	4928616.95	4375132.79
2576	4928578.36	4375233.85
2577	4928573.07	4375234.58
2578	4928571.11	4375224.79
2579	4928606.78	4375131.39
2580	4928605.98	4375122.52
2581	4928602.53	4375119.83
2582	4928608.67	4375111.95
2574	4928615.55	4375117.30
Зона №103 Хозяйственно-бытовая канализация «Севастопольская КЭЧ»		
2583	4928613.36	4375116.80
2584	4928614.81	4375135.60
2585	4928577.51	4375233.07
2586	4928572.94	4375233.71
2587	4928570.20	4375224.20
2588	4928604.66	4375134.13
2589	4928603.73	4375121.97
2590	4928601.95	4375120.58
2591	4928608.09	4375112.69
2583	4928613.36	4375116.80
Зона №104 Хозяйственно-бытовая канализация ИП Кравец С.А.		
2592	4928834.52	4374785.14
2593	4928819.43	4374821.94
2594	4928799.30	4374831.36
2595	4928796.76	4374825.92
2596	4928814.76	4374817.50
2597	4928828.96	4374782.86
2592	4928834.52	4374785.14
Зона №107 Хозяйственно-питьевой водопровод ГУПС «Водоканал»		
2606	4928991.94	4374804.62
2607	4928986.83	4374809.85
2608	4928980.59	4374813.3

Взам. инв. №

Подпись и дата

Инв. № орг.

Изм. Кол.уч. Лист № док. Подп. Дата

15/21-ПТТ1.2-ТЧ

Лист

116

Номер точки	Координаты	
	X, м	Y, м
3979	4928987.76	4374815.75
3980	4928975.63	4374815.36
3981	4928974.25	4374814.00
2609	4928967.13	4374821.31
2610	4928946.72	4374844.54
2611	4928942.59	4374849.16
2612	4928927.64	4374864.62
2613	4928920.22	4374866.68
3981	4928893.42	4374894.04
2614	4928893.67	4374915.83
2615	4928899.26	4374924.30
2616	4928927.44	4374924.43
2617	4928927.39	4374934.43
2618	4928893.87	4374934.27
2619	4928886.72	4374923.45
2620	4928876.22	4374934.06
2621	4928884.33	4374940.96
2622	4928926.86	4374973.05
2623	4928928.42	4374976.29
2624	4928919.41	4374980.62
2625	4928918.90	4374979.57
2626	4928915.77	4374977.21
2627	4928914.57	4374978.80
2628	4928886.09	4374957.32
2629	4928887.29	4374955.72
2630	4928878.07	4374948.77
2631	4928869.32	4374941.32
2632	4928836.40	4374976.09
2633	4928833.46	4374978.60
2634	4928834.15	4374979.32
2635	4928792.09	4375016.05
2636	4928788.41	4375029.58
2637	4928821.18	4375029.19
2638	4928821.30	4375039.19
2639	4928779.03	4375039.69
2640	4928771.59	4375032.18
2641	4928776.35	4375027.46
2642	4928781.20	4375009.64
2643	4928826.27	4374970.27
2644	4928826.96	4374971.00
2645	4928829.50	4374968.83
2646	4928861.92	4374934.59
3982	4928851.32	4374924.89
3983	4928858.07	4374917.51
2647	4928868.80	4374927.34

Взам. инв. №

Подпись и дата

Инв. № ориг.

Изм.	Кол.уч.	Лист	№ док.	Подп.	Дата

15/21-ППТ1.2-ТЧ

Лист

117

Номер точки	Координаты	
	X, м	Y, м
2648	4928881.91	4374914.11
2649	4928883.59	4374912.16
3984	4928883.39	4374890.00
2650	4928915.17	4374857.71
2651	4928922.34	4374855.71
2652	4928935.26	4374842.35
2653	4928939.13	4374838.03
2654	4928959.78	4374814.53
3985	4928967.13	4374806.99
3986	4928966.48	4374806.35
3987	4928973.50	4374799.22
3988	4928974.11	4374799.83
2655	4928980.42	4374793.38
2606	4928991.94	4374804.62
Зона №108 Хозяйственно-питьевой водопровод ГУПС «Водоканал»		
2656	4928621.50	4375222.74
2657	4928613.66	4375242.45
2658	4928563.22	4375222.26
2659	4928571.01	4375202.53
2656	4928621.50	4375222.74
Зона №109 Хозяйственно-питьевой водопровод ГУПС «Водоканал»		
2660	4928605.20	4375240.51
2661	4928614.88	4375244.26
2662	4928611.23	4375253.69
2663	4928601.60	4375258.27
2664	4928560.48	4375243.59
2665	4928565.81	4375228.64
2666	4928602.57	4375241.76
2660	4928605.20	4375240.51
Зона №110 Хозяйственно-питьевой водопровод ООО «Югторсан»		
2667	4928936.58	4374848.25
2668	4928894.08	4374808.91
2669	4928829.94	4374828.23
2670	4928808.97	4374832.24
2671	4928801.43	4374812.93
2672	4928601.50	4374789.10
3990	4928577.01	4374783.62
3991	4928569.96	4374781.04
3992	4928564.60	4374782.75
3993	4928544.70	4374772.47
2673	4928553.89	4374754.69
2674	4928536.34	4374746.24
2675	4928520.68	4374727.39

Взам. инв. №

Подпись и дата

Инв. № ориг.

Изм.	Кол.уч.	Лист	№ док.	Подп.	Дата

15/21-ППТ1.2-ТЧ

Лист

118

Номер точки	Координаты	
	X, м	Y, м
3994	4928507.31	4374736.29
3995	4928498.58	4374722.80
3996	4928491.96	4374711.25
3997	4928500.63	4374706.27
3998	4928507.12	4374717.60
3999	4928510.20	4374722.35
4000	4928513.36	4374720.25
2676	4928506.98	4374715.89
2677	4928496.11	4374693.71
4001	4928491.35	4374698.00
4002	4928486.83	4374693.78
4003	4928490.40	4374685.76
2678	4928442.87	4374632.31
2679	4928441.72	4374628.99
2680	4928406.56	4374589.98
2681	4928406.98	4374584.96
2682	4928394.35	4374571.45
2683	4928385.26	4374559.07
2684	4928364.09	4374534.02
2685	4928351.16	4374519.57
2686	4928270.35	4374431.23
4004	4928283.15	4374407.58
2687	4928245.34	4374364.78
2688	4928239.03	4374357.64
2689	4928223.31	4374340.86
2690	4928187.21	4374276.32
2691	4928162.78	4374208.17
2692	4928153.22	4374178.77
2693	4928147.30	4374159.38
2694	4928138.90	4374131.51
2695	4928131.49	4374097.09
2696	4928131.64	4374093.40
2697	4928141.63	4374093.85
2698	4928141.53	4374096.18
2699	4928148.59	4374129.01
2700	4928156.87	4374156.47
2701	4928162.76	4374175.76
2702	4928172.28	4374205.03
2703	4928196.34	4374272.16
2704	4928231.44	4374334.91
2705	4928246.43	4374350.91
2706	4928252.83	4374358.16
2707	4928295.27	4374406.20
2708	4928282.53	4374429.73
2709	4928354.53	4374509.55

Взам. инв. №

Подпись и дата

Инв. № ориг.

Изм.	Кол.уч.	Лист	№ док.	Подп.	Дата
------	---------	------	--------	-------	------

15/21-ППТ1.2-ТЧ

Лист

119

Номер точки	Координаты	
	X, м	Y, м
2710	4928368.06	4374496.02
2711	4928375.80	4374495.98
2712	4928375.84	4374505.98
2713	4928372.22	4374506.00
2714	4928361.21	4374517.01
2715	4928392.15	4374551.64
2716	4928402.05	4374565.05
2717	4928417.32	4374581.37
2718	4928416.89	4374586.51
2719	4928450.50	4374623.80
2720	4928451.66	4374627.15
2721	4928502.83	4374684.68
2722	4928514.80	4374709.13
2723	4928521.30	4374713.57
2724	4928523.34	4374711.81
2725	4928545.65	4374687.96
4005	4928543.18	4374685.49
2726	4928544.17	4374681.40
2727	4928551.96	4374679.69
2728	4928558.61	4374687.15
2729	4928555.20	4374690.29
2730	4928555.06	4374692.61
2731	4928530.27	4374719.04
2732	4928528.20	4374720.83
2733	4928536.44	4374730.91
4006	4928537.13	4374730.31
4007	4928563.11	4374698.78
4008	4928564.28	4374698.46
4009	4928571.31	4374705.56
2734	4928569.61	4374707.36
2735	4928568.82	4374707.58
2736	4928544.31	4374737.33
2737	4928543.08	4374738.39
2738	4928567.49	4374750.14
4010	4928558.18	4374768.17
4011	4928565.51	4374771.96
4012	4928570.19	4374770.47
4013	4928579.83	4374774.00
2739	4928603.69	4374779.35
2740	4928808.56	4374803.71
2741	4928815.26	4374820.85
2742	4928827.55	4374818.50
2743	4928896.68	4374797.69
2744	4928943.37	4374840.91
2667	4928936.58	4374848.25

Взам. инв. №

Подпись и дата

Инв. № ориг.

Изм.	Кол.уч.	Лист	№ док.	Подп.	Дата

15/21-ППТ1.2-ТЧ

Лист

120

Номер точки	Координаты	
	X, м	Y, м
Зона №111 Хозяйственно-питьевой водопровод ООО «Югторсан»		
2745	4928856.63	4374869.74
2746	4928887.61	4374910.49
2747	4928888.19	4374910.93
2748	4928850.98	4374878.83
2749	4928844.14	4374877.88
2750	4928841.88	4374874.16
3989	4928850.20	4374868.63
2751	4928856.45	4374869.50
2752	4928850.80	4374878.59
2753	4928845.61	4374877.31
2754	4928848.02	4374867.60
2745	4928856.63	4374869.74
Зона №112 Хозяйственно-питьевой водопровод ГУПС «Водоканал»		
2755	4927645.50	4373439.95
2756	4927652.21	4373449.19
2757	4927693.95	4373487.92
2758	4927702.42	4373496.58
2759	4927734.56	4373529.42
2760	4927742.16	4373532.51
2761	4927753.25	4373542.88
2762	4927765.62	4373529.27
2763	4927765.67	4373525.87
2764	4927776.67	4373525.92
2765	4927776.62	4373535.01
2766	4927761.93	4373551.17
2767	4927783.30	4373572.38
2768	4927798.70	4373586.26
2769	4927818.96	4373606.94
2770	4927835.78	4373626.90
2771	4927848.09	4373644.47
2772	4927859.17	4373663.96
2773	4927873.35	4373694.78
2774	4927887.25	4373734.11
2775	4927900.39	4373773.87
2776	4927903.47	4373789.79
2777	4927909.83	4373809.36
2778	4927916.55	4373827.07
2779	4927931.22	4373877.44
2780	4927929.03	4373878.06
2781	4927930.19	4373881.99
2782	4927957.07	4373868.62
2783	4927961.53	4373877.57
2784	4927931.57	4373892.47

Взам. инв. №

Подпись и дата

Инв. № орг.

Изм.	Кол.уч.	Лист	№ док.	Подп.	Дата

15/21-ППТ1.2-ТЧ

Лист

121

Номер точки	Координаты	
	X, м	Y, м
2785	4927923.59	4373894.87
2786	4927916.36	4373870.53
2787	4927914.11	4373869.88
2788	4927906.15	4373841.30
2789	4927898.31	4373835.10
2790	4927905.49	4373826.11
2791	4927900.40	4373812.69
2792	4927893.77	4373792.30
2793	4927890.69	4373776.40
2794	4927877.79	4373737.34
2795	4927864.08	4373698.54
2796	4927850.27	4373668.53
2797	4927839.63	4373649.83
2798	4927827.84	4373633.00
2799	4927811.56	4373613.67
2800	4927797.80	4373599.62
2801	4927788.95	4373595.46
2802	4927789.48	4373593.18
2803	4927779.80	4373589.71
2804	4927781.65	4373584.36
2805	4927776.43	4373579.65
2806	4927751.84	4373555.25
2807	4927736.69	4373541.08
2808	4927728.87	4373537.91
2809	4927695.27	4373503.57
2810	4927686.98	4373495.09
2811	4927644.70	4373455.85
2812	4927637.97	4373446.60
2813	4927530.10	4373345.49
2814	4927521.88	4373339.38
2815	4927498.73	4373317.35
2816	4927487.48	4373305.25
2817	4927380.45	4373204.49
2818	4927334.15	4373157.78
2819	4927313.87	4373141.68
2820	4927281.60	4373107.98
2821	4927277.22	4373016.98
2822	4927288.71	4373016.56
2823	4927292.97	4373104.96
2824	4927320.65	4373134.30
2825	4927340.83	4373150.32
2826	4927387.43	4373197.33
2827	4927494.58	4373298.20
2828	4927505.85	4373310.31
2829	4927528.33	4373331.71

Взам. инв. №

Подпись и дата

Инв. № ориг.

Изм.	Кол.уч.	Лист	№ док.	Подп.	Дата

15/21-ППТ1.2-ТЧ

Лист

122

Номер точки	Координаты	
	X, м	Y, м
2830	4927536.52	4373337.80
2755	4927645.50	4373439.95
Зона №113 Хозяйственно-питьевой водопровод ГУПС «Водоканал»		
2831	4927348.63	4373039.28
2832	4927369.32	4373053.09
2833	4927379.18	4373052.62
2834	4927379.52	4373059.77
2835	4927380.75	4373085.82
2836	4927367.76	4373086.42
2837	4927366.74	4373064.72
2838	4927366.15	4373064.75
2839	4927342.31	4373048.94
2840	4927310.84	4373023.00
2841	4927310.84	4373006.84
2842	4927286.77	4373006.81
2843	4927286.77	4372993.53
2844	4927322.29	4372993.56
2845	4927322.29	4373017.52
2831	4927348.63	4373039.28
Зона №114 Хозяйственно-питьевой водопровод ГУП ГС «Севастопольский Морской Порт»		
2846	4929189.29	4374613.84
2847	4929169.48	4374647.99
2848	4929093.21	4374681.84
2849	4929074.42	4374708.83
2850	4929052.14	4374734.40
2851	4929049.18	4374737.27
2852	4928984.10	4374803.92
2853	4928977.03	4374796.85
2854	4929039.47	4374732.91
2855	4929020.76	4374713.64
2856	4929014.52	4374720.02
2857	4929007.37	4374713.02
2858	4929020.79	4374699.32
2859	4929046.43	4374725.73
2860	4929066.53	4374702.67
2861	4929086.60	4374673.83
2862	4929162.46	4374640.17
2863	4929180.64	4374608.82
2846	4929189.29	4374613.84
Зона №115 Хозяйственно-питьевой водопровод ГУП ГС «Севастопольский Морской Порт»		
2864	4929160.99	4374601.00
2865	4929159.82	4374602.73
2866	4929137.56	4374614.13

Взам. инв. №

Подпись и дата

Инв. № ориг.

Изм.	Кол.уч.	Лист	№ док.	Подп.	Дата
------	---------	------	--------	-------	------

15/21-ППТ1.2-ТЧ

Лист

123

Номер точки	Координаты	
	X, м	Y, м
2867	4929121.19	4374660.77
2868	4929111.75	4374657.46
2869	4929129.45	4374607.05
2870	4929153.04	4374594.97
2864	4929160.99	4374601.00
Зона №130 Контактная сеть троллейбусов		
3103	4928823.21	4374929.59
3104	4928822.76	4374930.29
3105	4928801.75	4374951.62
3106	4928813.58	4374963.65
3107	4928813.30	4374965.92
3108	4928784.20	4374996.06
3109	4928756.90	4375023.70
3110	4928761.48	4375035.89
3111	4928749.11	4375043.10
3112	4928734.66	4375055.92
3113	4928732.19	4375058.87
3114	4928725.23	4375060.88
3115	4928703.02	4375084.12
3116	4928682.63	4375104.80
3117	4928665.39	4375123.34
3118	4928649.62	4375140.96
3119	4928645.78	4375145.87
3120	4928636.68	4375160.08
3121	4928628.05	4375173.46
3122	4928625.21	4375180.04
3123	4928618.28	4375196.27
3124	4928610.11	4375214.26
3125	4928601.74	4375237.61
3126	4928596.70	4375251.74
3127	4928599.40	4375254.34
3128	4928598.63	4375256.70
3129	4928594.67	4375255.48
3130	4928591.96	4375252.86
3131	4928597.88	4375236.23
3132	4928606.32	4375212.71
3133	4928614.93	4375194.01
3134	4928621.44	4375178.44
3135	4928624.42	4375171.52
3136	4928633.23	4375157.86
3137	4928642.43	4375143.49
3138	4928646.48	4375138.33
3139	4928662.36	4375120.58
3140	4928679.67	4375101.96
3141	4928700.08	4375081.27

Взам. инв. №

Подпись и дата

Инв. № орг.

Изм.	Кол.уч.	Лист	№ док.	Подп.	Дата

15/21-ППТ1.2-ТЧ

Лист

124

Номер точки	Координаты	
	X, м	Y, м
3142	4928723.02	4375057.24
3143	4928729.85	4375055.27
3144	4928731.71	4375053.05
3145	4928746.69	4375039.76
3146	4928756.43	4375034.09
3147	4928752.13	4375022.69
3148	4928781.27	4374993.20
3149	4928808.87	4374964.60
3150	4928797.68	4374952.52
4077	4928797.45	4374950.15
4078	4928819.54	4374927.71
4079	4928819.77	4374927.36
3103	4928823.21	4374929.59
Зона №131 Сети связи АО «Севастополь телеком»		
3151	4928859.95	4374778.59
3152	4928875.18	4374782.43
3153	4928877.67	4374784.84
3154	4928878.00	4374812.24
3155	4928898.97	4374831.27
3156	4928922.71	4374853.99
3157	4928933.68	4374841.63
3158	4928936.67	4374844.29
3159	4928925.62	4374856.74
3160	4928934.71	4374865.13
3161	4928950.80	4374850.35
3162	4928966.34	4374828.59
3163	4928990.87	4374799.55
3164	4929013.01	4374776.54
3165	4929034.73	4374753.71
3166	4929069.61	4374716.00
3167	4929066.69	4374715.08
3168	4929067.90	4374711.26
3169	4929072.77	4374712.81
3170	4929103.76	4374687.93
3171	4929090.86	4374672.59
3172	4929110.14	4374649.71
3173	4929091.55	4374634.41
3174	4929088.23	4374637.06
3175	4929071.08	4374624.03
3176	4929073.50	4374620.85
3177	4929088.17	4374631.99
3178	4929091.58	4374629.26
3179	4929113.31	4374647.14
3180	4929124.94	4374641.97

Взам. инв. №

Подпись и дата

Инв. № ориг.

Изм.	Кол.уч.	Лист	№ док.	Подп.	Дата

15/21-ППТ1.2-ТЧ

Лист

125

Номер точки	Координаты	
	X, м	Y, м
3181	4929143.07	4374644.29
3182	4929156.12	4374637.04
3183	4929169.42	4374617.97
3184	4929166.65	4374599.66
3878	4929189.06	4374592.25
3879	4929196.87	4374588.16
3880	4929198.73	4374591.70
3881	4929190.63	4374595.94
3185	4929171.11	4374602.40
3186	4929173.62	4374618.95
3187	4929158.87	4374640.08
3188	4929143.86	4374648.42
3189	4929125.55	4374646.08
3190	4929114.16	4374651.14
3191	4929096.09	4374672.59
3192	4929109.45	4374688.49
3193	4929108.98	4374688.87
3194	4929109.80	4374691.14
3195	4929106.04	4374692.50
3196	4929105.68	4374691.51
3197	4929074.48	4374716.57
3198	4929037.65	4374756.44
3199	4929015.90	4374779.31
3200	4928993.84	4374802.23
3201	4928969.50	4374831.04
3202	4928954.93	4374851.44
3203	4928959.99	4374856.34
3204	4928975.82	4374850.78
3882	4928980.43	4374849.84
3883	4929006.00	4374837.67
3884	4929007.72	4374841.28
3885	4928981.69	4374853.66
3205	4928977.15	4374854.55
3206	4928958.99	4374860.93
3207	4928952.27	4374854.43
3208	4928934.70	4374870.57
3209	4928923.35	4374878.18
3210	4928923.36	4374896.38
3211	4928929.09	4374928.16
3212	4928925.15	4374928.87
3213	4928919.36	4374896.74
3214	4928919.35	4374878.02
3886	4928909.80	4374868.45
3887	4928912.62	4374865.62
3888	4928921.58	4374874.54

Взам. инв. №

Подпись и дата

Инв. № орг.

Изм.	Кол.уч.	Лист	№ док.	Подп.	Дата

15/21-ППТ1.2-ТЧ

Лист

126

Номер точки	Координаты	
	X, м	Y, м
3215	4928931.49	4374867.60
3216	4928921.67	4374858.54
3217	4928902.28	4374839.98
3218	4928899.05	4374843.15
3219	4928896.25	4374840.29
3220	4928899.39	4374837.22
3221	4928896.24	4374834.20
3222	4928875.51	4374815.39
3223	4928843.69	4374825.34
3224	4928863.42	4374846.82
3225	4928867.97	4374858.54
3226	4928844.10	4374879.58
3227	4928813.06	4374910.52
3228	4928820.54	4374910.26
3229	4928858.19	4374944.92
3230	4928858.74	4374954.88
3231	4928854.74	4374955.10
3232	4928854.29	4374946.76
3233	4928819.04	4374914.31
3234	4928809.00	4374914.66
3235	4928773.42	4374950.95
3236	4928735.26	4374989.92
3237	4928701.13	4375024.78
3238	4928689.41	4375037.20
3239	4928725.36	4375070.62
3240	4928728.95	4375072.40
3241	4928727.18	4375075.98
3242	4928723.06	4375073.95
3243	4928686.67	4375040.12
3244	4928656.08	4375071.08
3245	4928650.11	4375084.44
3246	4928648.83	4375099.98
3247	4928624.44	4375127.58
3248	4928620.51	4375132.74
3249	4928647.18	4375151.15
3250	4928643.19	4375156.91
3251	4928639.65	4375154.46
3252	4928641.35	4375152.00
3253	4928618.25	4375136.04
3254	4928611.86	4375146.54
3255	4928603.84	4375168.51
3256	4928595.80	4375187.97
3257	4928595.94	4375191.96
3258	4928594.16	4375192.03
3259	4928588.34	4375206.39

Взам. инв. №

Подпись и дата

Инв. № орг.

Изм.	Кол.уч.	Лист	№ док.	Подп.	Дата
------	---------	------	--------	-------	------

15/21-ППТ1.2-ТЧ

Лист

127

Номер точки	Координаты	
	X, м	Y, м
3260	4928613.28	4375215.30
3261	4928626.30	4375217.86
3262	4928626.40	4375217.58
3263	4928630.17	4375218.90
3264	4928628.93	4375222.46
3265	4928612.22	4375219.17
3266	4928586.82	4375210.09
3267	4928572.79	4375246.35
3268	4928571.51	4375256.40
3269	4928567.54	4375255.89
3270	4928568.79	4375246.10
3271	4928562.80	4375228.98
3272	4928566.57	4375227.66
3273	4928570.93	4375240.09
3274	4928583.63	4375207.38
3275	4928579.83	4375191.62
3276	4928583.71	4375190.69
3277	4928586.22	4375201.05
3278	4928599.68	4375168.10
3279	4928592.90	4375158.65
3280	4928593.71	4375158.07
3281	4928581.25	4375137.62
3282	4928584.67	4375135.54
3283	4928601.52	4375163.20
3284	4928608.24	4375144.80
3285	4928613.85	4375135.58
3286	4928608.28	4375136.12
3287	4928607.89	4375132.14
3288	4928616.58	4375131.29
3289	4928621.35	4375125.04
3290	4928644.95	4375098.33
3291	4928646.18	4375083.43
3292	4928652.73	4375068.78
3293	4928685.13	4375035.91
3294	4928698.24	4375022.01
3295	4928732.40	4374987.12
3296	4928770.56	4374948.15
3297	4928812.37	4374905.51
3298	4928841.36	4374876.66
3299	4928863.23	4374857.38
3300	4928859.97	4374848.97
3301	4928839.41	4374826.59
3889	4928819.82	4374829.87
3302	4928800.72	4374835.76
3890	4928800.38	4374836.42

Взам. инв. №

Подпись и дата

Инв. № ориг.

Изм. Кол. уч. Лист № док. Подп. Дата

15/21-ПШТ1.2-ТЧ

Лист

128

Номер точки	Координаты	
	X, м	Y, м
3891	4928810.66	4374856.16
3892	4928805.80	4374871.94
3893	4928801.98	4374870.75
3894	4928806.38	4374856.59
3895	4928795.88	4374836.44
3303	4928797.93	4374832.43
3896	4928818.89	4374825.98
3304	4928833.60	4374823.45
3305	4928814.83	4374814.36
3306	4928796.11	4374803.43
3307	4928760.42	4374799.18
3308	4928708.49	4374793.06
3309	4928671.66	4374788.64
3310	4928669.88	4374798.42
3311	4928676.25	4374806.90
3312	4928682.21	4374808.21
3313	4928681.36	4374812.12
3314	4928673.94	4374810.49
3315	4928665.63	4374799.43
3316	4928667.68	4374788.15
3317	4928615.45	4374781.61
3318	4928611.78	4374790.71
3319	4928608.07	4374789.22
3320	4928611.38	4374781.00
3321	4928582.99	4374776.21
3322	4928557.17	4374765.20
3323	4928544.03	4374756.26
3324	4928532.14	4374745.20
3325	4928521.95	4374750.96
3326	4928493.83	4374738.52
3327	4928486.08	4374725.21
3328	4928486.34	4374712.09
3329	4928488.35	4374694.93
3330	4928502.87	4374681.59
3331	4928458.90	4374632.21
3332	4928447.09	4374640.32
3902	4928440.63	4374637.36
3903	4928443.72	4374634.37
3333	4928446.70	4374635.74
3334	4928456.20	4374629.21
3335	4928429.09	4374599.59
3336	4928419.51	4374588.54
3337	4928411.79	4374582.67
3899	4928403.51	4374582.58
3900	4928403.55	4374578.58

Взам. инв. №

Подпись и дата

Инв. № орг.

Изм.	Кол.уч.	Лист	№ док.	Подп.	Дата
------	---------	------	--------	-------	------

15/21-ППТ1.2-ТЧ

Лист

129

Номер точки	Координаты	
	X, м	Y, м
3901	4928407.87	4374578.62
3338	4928397.52	4374567.38
3339	4928387.12	4374553.71
3340	4928367.86	4374530.74
3341	4928351.48	4374512.72
3342	4928350.83	4374532.67
3343	4928346.83	4374532.54
3344	4928347.62	4374508.47
3345	4928295.11	4374450.67
3346	4928275.46	4374431.00
3906	4928269.44	4374442.36
3907	4928265.91	4374440.48
3908	4928272.16	4374428.70
3347	4928261.49	4374424.38
3348	4928268.25	4374393.54
3349	4928264.72	4374390.95
3350	4928265.29	4374390.16
3351	4928253.21	4374377.49
3352	4928236.26	4374357.76
3353	4928238.55	4374350.58
3354	4928229.38	4374341.27
3355	4928210.96	4374355.72
3356	4928191.18	4374329.54
3357	4928177.39	4374305.09
3358	4928164.89	4374275.80
3359	4928147.66	4374229.39
3360	4928120.51	4374150.87
3361	4928096.63	4374101.29
3362	4928083.32	4374082.50
3363	4928066.43	4374060.23
3364	4928051.99	4374041.79
3365	4928037.04	4374026.45
3366	4928007.87	4373998.34
3367	4927985.59	4373975.52
3368	4927969.92	4373956.64
3369	4927965.52	4373961.20
3370	4927958.41	4373967.82
3371	4927955.68	4373964.89
3372	4927962.72	4373958.34
3373	4927967.48	4373953.45
3374	4927950.32	4373928.35
3375	4927939.10	4373905.49
3376	4927933.02	4373890.58
3377	4927926.44	4373872.23
3378	4927913.44	4373873.47

Инд. № ориг.	Взам. инв. №
	Подпись и дата

Изм.	Кол.уч.	Лист	№ док.	Подп.	Дата
------	---------	------	--------	-------	------

15/21-ППТ1.2-ТЧ

Лист

130

Номер точки	Координаты	
	X, м	Y, м
3379	4927907.09	4373894.89
3380	4927907.53	4373897.73
3381	4927903.58	4373898.34
3384	4927903.14	4373895.50
3385	4927910.35	4373869.74
3386	4927929.15	4373867.96
3387	4927936.76	4373889.13
3388	4927942.87	4373903.82
3389	4927965.21	4373894.43
3390	4927955.06	4373868.33
3391	4927951.20	4373858.91
3392	4927946.17	4373865.81
3393	4927942.93	4373863.45
3394	4927949.46	4373854.50
3395	4927940.35	4373827.88
3396	4927923.52	4373781.34
3397	4927904.57	4373725.36
3398	4927900.06	4373703.30
3399	4927864.66	4373626.28
3400	4927868.30	4373624.61
3401	4927903.89	4373702.05
3402	4927908.43	4373724.32
3403	4927927.29	4373780.02
3404	4927944.12	4373826.56
3405	4927953.57	4373854.13
3406	4927958.80	4373866.90
3407	4927970.36	4373896.57
3408	4927944.53	4373907.46
3409	4927953.81	4373926.37
3410	4927971.60	4373952.40
3411	4927988.57	4373972.84
3412	4928010.69	4373995.50
3413	4928038.52	4374022.32
3414	4928052.92	4374009.30
3415	4928065.46	4373999.46
3909	4928077.84	4374021.83
3910	4928095.11	4374039.81
3911	4928129.24	4374036.25
3912	4928157.74	4374049.32
3913	4928156.07	4374052.96
3914	4928128.62	4374040.36
3915	4928093.58	4374043.99
3916	4928074.59	4374024.22
3416	4928064.23	4374005.51
3417	4928055.50	4374012.36

Взам. инв. №

Подпись и дата

Инв. № ориг.

Изм.	Кол.уч.	Лист	№ док.	Подп.	Дата

15/21-ППТ1.2-ТЧ

Лист

131

Номер точки	Координаты	
	X, м	Y, м
3418	4928041.36	4374025.14
3419	4928055.01	4374039.16
3420	4928068.31	4374056.41
3421	4928068.56	4374055.89
3422	4928072.15	4374057.65
3423	4928071.11	4374059.79
3424	4928086.11	4374079.72
3425	4928121.98	4374043.91
3426	4928124.81	4374046.74
3427	4928088.54	4374082.95
3428	4928100.09	4374099.25
3429	4928124.21	4374149.34
3430	4928151.43	4374228.04
3431	4928168.61	4374274.32
3432	4928180.98	4374303.32
3433	4928194.54	4374327.34
3434	4928211.69	4374350.06
3435	4928229.72	4374335.91
3436	4928241.40	4374347.77
3437	4928242.58	4374347.41
3438	4928243.75	4374351.24
3439	4928242.40	4374351.65
3440	4928240.75	4374356.85
3441	4928256.18	4374374.80
3442	4928272.66	4374392.10
3443	4928266.10	4374422.04
3444	4928276.09	4374425.97
3445	4928298.00	4374447.91
3447	4928368.99	4374526.05
3448	4928379.93	4374509.42
3449	4928369.90	4374498.37
3450	4928372.87	4374495.68
3451	4928384.98	4374509.03
3452	4928371.74	4374529.16
3453	4928387.62	4374548.09
3454	4928389.21	4374547.57
3455	4928390.49	4374551.53
3458	4928400.59	4374564.81
3459	4928412.61	4374577.86
3460	4928424.37	4374567.22
3461	4928422.25	4374562.66
3462	4928425.87	4374560.97
3463	4928428.30	4374566.35
3464	4928438.06	4374577.10
3465	4928439.15	4374577.04

Взам. инв. №

Подпись и дата

Инв. № ориг.

Изм.	Кол.уч.	Лист	№ док.	Подп.	Дата

15/21-ППТ1.2-ТЧ

Лист

132

Номер точки	Координаты	
	X, м	Y, м
3897	4928440.89	4374574.86
3898	4928444.01	4374577.36
3466	4928441.15	4374580.93
3467	4928436.38	4374581.20
3468	4928426.69	4374570.53
3469	4928415.62	4374580.54
3470	4928421.97	4374585.27
3471	4928432.08	4374596.92
3472	4928460.32	4374627.78
3473	4928505.95	4374679.04
3474	4928525.01	4374664.86
3475	4928526.31	4374670.17
3476	4928538.50	4374681.56
3477	4928541.82	4374686.90
3478	4928560.16	4374703.28
3479	4928564.06	4374699.53
3480	4928567.90	4374695.16
3481	4928570.91	4374697.80
3482	4928566.95	4374702.29
3483	4928560.26	4374708.74
3484	4928538.73	4374689.50
3485	4928535.38	4374684.12
3486	4928522.71	4374672.28
3487	4928522.56	4374671.67
3488	4928508.63	4374682.03
3489	4928524.98	4374699.27
3490	4928522.07	4374702.02
3491	4928505.51	4374684.60
3492	4928492.15	4374696.87
3493	4928490.34	4374712.36
3494	4928490.10	4374724.17
3495	4928496.63	4374735.39
3496	4928521.73	4374746.49
3497	4928532.72	4374740.28
3498	4928546.53	4374753.12
3499	4928559.10	4374761.67
3500	4928584.13	4374772.34
3501	4928614.26	4374777.43
3502	4928670.27	4374784.45
3503	4928707.00	4374788.82
3504	4928710.89	4374759.94
3505	4928705.06	4374759.29
3506	4928705.49	4374755.32
3507	4928715.40	4374756.41
3508	4928710.97	4374789.32

Взам. инв. №

Подпись и дата

Инв. № ориг.

Изм.	Кол.уч.	Лист	№ док.	Подп.	Дата

15/21-ПТТ1.2-ТЧ

Лист

133

Номер точки	Координаты	
	X, м	Y, м
3509	4928760.89	4374795.21
3510	4928797.14	4374799.52
3511	4928816.71	4374810.83
3512	4928840.38	4374822.19
3513	4928873.99	4374811.68
3514	4928873.69	4374786.55
3515	4928873.26	4374786.14
3516	4928856.80	4374781.91
3517	4928850.38	4374761.45
3518	4928854.20	4374760.26
3151	4928859.95	4374778.59
Зона №1 32 Сети связи ФГУП РСВО - Севастополь		
3519	4929128.36	4374685.93
3520	4929108.33	4374684.39
3521	4929106.88	4374684.79
3522	4929097.67	4374696.37
3523	4929072.28	4374717.33
3524	4929037.65	4374754.44
3525	4929014.01	4374779.31
3526	4928992.00	4374802.39
3527	4928968.19	4374829.88
3528	4928952.96	4374851.41
3529	4928933.42	4374866.29
3530	4928898.48	4374834.99
3531	4928893.45	4374819.84
3532	4928879.69	4374812.50
3533	4928840.76	4374824.49
3534	4928817.10	4374812.62
3535	4928797.65	4374802.17
3536	4928713.85	4374792.32
3537	4928668.31	4374786.72
3538	4928616.68	4374780.45
3539	4928581.20	4374774.04
3540	4928558.13	4374764.66
3541	4928584.08	4374717.82
3542	4928584.61	4374716.90
3543	4928568.04	4374697.95
3544	4928533.92	4374672.32
3545	4928532.56	4374673.67
3546	4928512.68	4374652.95
3547	4928492.05	4374671.32
3548	4928451.97	4374626.61
3902	4928440.63	4374637.36
3574	4928436.72	4374635.56

Взам. инв. №

Подпись и дата

Инв. № ориг.

Изм.	Кол.уч.	Лист	№ док.	Подп.	Дата

15/21-ППТ1.2-ТЧ

Лист

134

Номер точки	Координаты	
	X, м	Y, м
3549	4928446.37	4374626.26
3550	4928419.86	4374597.59
3551	4928412.10	4374584.74
3552	4928396.73	4374568.06
3904	4928387.99	4374556.32
3553	4928367.71	4374531.98
3554	4928381.26	4374519.54
3555	4928372.39	4374506.55
3556	4928358.67	4374491.34
3557	4928357.67	4374482.56
3558	4928321.72	4374442.61
3559	4928291.14	4374410.57
3560	4928243.27	4374355.89
3561	4928241.36	4374349.93
3562	4928245.17	4374348.71
3563	4928246.82	4374353.88
3564	4928294.09	4374407.86
3565	4928324.65	4374439.89
3566	4928361.50	4374480.84
3567	4928362.50	4374489.61
3568	4928375.54	4374504.06
3569	4928386.51	4374520.14
3570	4928373.22	4374532.35
3905	4928391.14	4374553.84
3571	4928399.81	4374565.50
3572	4928415.31	4374582.33
3573	4928423.08	4374595.17
3574	4928449.35	4374623.59
3575	4928452.38	4374621.07
3576	4928492.34	4374665.70
3577	4928512.90	4374647.40
3578	4928531.99	4374667.30
3579	4928532.28	4374664.82
3580	4928536.25	4374665.28
3581	4928535.85	4374668.77
3582	4928569.65	4374694.16
3583	4928578.76	4374689.95
3584	4928580.44	4374693.58
3585	4928572.67	4374697.17
3586	4928589.50	4374716.42
3587	4928587.57	4374719.79
3588	4928563.81	4374762.66
3589	4928582.47	4374770.24
3590	4928617.11	4374776.47
3591	4928668.79	4374782.75

Взам. инв. №

Подпись и дата

Инв. № ориг.

Изм.	Кол.уч.	Лист	№ док.	Подп.	Дата

15/21-ППТ1.2-ТЧ

Лист

135

Номер точки	Координаты	
	X, м	Y, м
3592	4928714.33	4374788.35
3593	4928798.59	4374798.26
3594	4928818.94	4374809.07
3595	4928841.44	4374820.09
3596	4928880.10	4374808.18
3597	4928896.74	4374817.06
3598	4928901.94	4374832.72
3599	4928933.63	4374861.11
3600	4928950.04	4374848.59
3601	4928965.04	4374827.41
3602	4928989.04	4374799.70
3603	4929011.11	4374776.55
3604	4929034.74	4374751.70
3605	4929069.53	4374714.41
3606	4929094.80	4374693.55
3607	4929104.56	4374681.27
3608	4929107.94	4374680.35
3609	4929128.67	4374681.94
3519	4929128.36	4374685.93
Зона №133 Сети связи АО «Севастополь телеком»		
3610	4927817.36	4373570.99
3611	4927809.26	4373578.89
3612	4927782.69	4373554.25
3613	4927769.24	4373568.23
3614	4927755.78	4373573.85
3615	4927754.19	4373570.18
3616	4927766.94	4373564.86
3617	4927781.31	4373549.94
3917	4927788.17	4373545.08
3918	4927790.49	4373548.35
3919	4927785.79	4373551.67
3618	4927809.20	4373573.37
3619	4927814.60	4373568.10
3610	4927817.36	4373570.99
Зона №143 Сети связи АО «Севастополь телеком»		
3920	4927853.79	4373734.88
3921	4927855.33	4373730.79
3922	4927919.33	4373708.53
3923	4927904.16	4373704.51
3924	4927893.26	4373684.12
3925	4927885.00	4373661.87
3926	4927868.09	4373638.03
3927	4927848.06	4373605.30
3928	4927818.61	4373577.15

Взам. инв. №

Подпись и дата

Инв. № орг.

Изм.	Кол.уч.	Лист	№ док.	Подп.	Дата

15/21-ППТ1.2-ТЧ

Лист

136

Номер точки	Координаты	
	X, м	Y, м
3929	4927787.92	4373548.13
3930	4927764.68	4373523.84
3931	4927729.84	4373492.81
3932	4927703.20	4373467.30
3933	4927705.25	4373444.60
3934	4927709.23	4373444.95
3935	4927707.36	4373465.74
3936	4927732.56	4373489.87
3937	4927767.45	4373520.96
3938	4927790.74	4373545.30
3939	4927821.36	4373574.25
3940	4927851.20	4373602.77
3941	4927871.43	4373635.83
3942	4927888.56	4373659.99
3943	4927896.92	4373682.48
3944	4927906.87	4373701.09
3945	4927932.98	4373708.01
3946	4927858.42	4373733.95
3947	4927857.54	4373736.29
3920	4927853.79	4373734.88
Зона №134 Сети связи АО «Севастополь телеком»		
3620	4927682.99	4373443.97
3621	4927672.56	4373433.67
3622	4927671.80	4373434.25
3623	4927668.95	4373430.54
3624	4927672.37	4373427.86
3625	4927685.80	4373441.12
3620	4927682.99	4373443.97
Зона №135 Сети связи АО «Севастополь телеком»		
3626	4927505.20	4373292.99
3627	4927507.97	4373280.58
3628	4927487.68	4373258.72
3629	4927487.69	4373267.07
3630	4927483.69	4373267.07
3631	4927483.67	4373248.52
3632	4927512.33	4373279.40
3633	4927509.10	4373293.86
3626	4927505.20	4373292.99
Зона №136 Сети связи в/ч 40136 МО РФ		
3634	4928088.76	4373985.01
3635	4928135.95	4374033.33
3636	4928133.09	4374036.13
3637	4928085.90	4373987.81

Взам. инв. №

Подпись и дата

Инв. № орг.

Изм.	Кол.уч.	Лист	№ док.	Подп.	Дата
------	---------	------	--------	-------	------

15/21-ППТ1.2-ТЧ

Лист

137

Номер точки	Координаты	
	X, м	Y, м
3634	4928088.76	4373985.01
Зона №137 Сети связи в/ч 40136 МО РФ		
3638	4927684.40	4373494.50
3639	4927669.90	4373480.73
3640	4927640.74	4373453.04
3641	4927661.02	4373428.08
3642	4927607.57	4373378.17
3643	4927552.75	4373326.98
3644	4927497.93	4373275.79
3645	4927443.12	4373224.61
3646	4927421.18	4373204.12
3647	4927375.56	4373159.82
3648	4927345.35	4373130.95
3649	4927340.28	4373113.96
3651	4927344.13	4373034.92
3652	4927352.07	4373051.32
3653	4927348.47	4373053.06
3654	4927347.36	4373050.77
3656	4927344.30	4373113.48
3657	4927348.69	4373128.61
3658	4927378.34	4373156.94
3659	4927423.93	4373201.22
3660	4927445.85	4373221.68
3661	4927500.66	4373272.87
3662	4927555.48	4373324.06
3663	4927610.30	4373375.24
3664	4927666.48	4373427.71
3665	4927646.18	4373452.68
3666	4927672.65	4373477.83
3667	4927687.16	4373491.60
3638	4927684.40	4373494.50
Зона №144 Сети связи в/ч 40136 МО РФ		
3948	4927308.56	4373135.29
3949	4927326.00	4373114.34
3950	4927346.96	4373118.50
3951	4927346.18	4373122.43
3952	4927327.55	4373118.73
3953	4927311.63	4373137.85
3948	4927308.56	4373135.29
2 этап		
Зона №54 Воздушная линия электропередач 0,4 кВ ООО «Севастопольэнерго»		
1668	4926968.12	4375064.88
1669	4926957.68	4375096.58

Взам. инв. №

Подпись и дата

Инв. № орг.

Изм.	Кол.уч.	Лист	№ док.	Подп.	Дата

15/21-ППТ1.2-ТЧ

Лист

138

Номер точки	Координаты	
	X, м	Y, м
1670	4926943.11	4375128.08
1671	4926927.59	4375142.51
1672	4926927.43	4375145.86
1673	4926923.88	4375145.86
1674	4926903.15	4375161.90
1675	4926892.15	4375153.34
1676	4926894.61	4375150.18
1677	4926903.15	4375156.83
1678	4926921.90	4375142.34
1679	4926939.80	4375125.72
1680	4926953.96	4375095.11
1681	4926962.82	4375068.18
1668	4926968.12	4375064.88
Зона №55 Кабельная линия электропередач высокого напряжения (6-10 кВ) ФГУП 102 ПЭС Минобороны России		
1681	4927363.49	4374669.42
1682	4927361.08	4374665.99
1683	4927356.31	4374666.24
1684	4927343.82	4374667.59
1685	4927335.60	4374669.10
1686	4927329.19	4374671.33
1687	4927323.12	4374672.74
1688	4927315.50	4374675.89
1689	4927307.26	4374658.81
1690	4927278.06	4374654.06
1691	4927276.01	4374655.77
1692	4927273.59	4374655.27
1693	4927273.99	4374653.31
1694	4927275.47	4374653.62
1695	4927277.48	4374651.94
1696	4927308.61	4374657.00
1697	4927316.48	4374673.32
1698	4927322.51	4374670.82
1699	4927328.64	4374669.40
1700	4927335.08	4374667.16
1701	4927343.53	4374665.61
1702	4927356.15	4374664.25
1703	4927362.08	4374663.93
1704	4927365.13	4374668.27
1681	4927363.49	4374669.42
Зона №56 Кабельная линия электропередач высокого напряжения (6-10 кВ) ФГУП 102 ПЭС Минобороны России		
1705	4926841.58	4375238.83
1706	4926842.87	4375237.39
1707	4926842.87	4375236.07
1708	4926842.35	4375234.92

Взам. инв. №

Подпись и дата

Инв. № ориг.

Изм.	Кол.уч.	Лист	№ док.	Подп.	Дата

15/21-ППТ1.2-ТЧ

Лист

139

Номер точки	Координаты	
	X, м	Y, м
1709	4926833.01	4375218.02
1710	4926830.06	4375216.46
1711	4926829.27	4375214.76
1712	4926828.98	4375213.06
1713	4926829.11	4375210.81
1714	4926830.10	4375208.38
1715	4926832.01	4375206.01
1716	4926900.78	4375157.87
1717	4926912.18	4375149.71
1718	4926922.20	4375141.44
1719	4926928.85	4375135.25
1720	4926936.39	4375127.17
1721	4926944.65	4375114.82
1722	4926950.40	4375103.57
1723	4926955.05	4375091.75
1724	4926958.82	4375080.51
1725	4926963.51	4375064.17
1726	4926967.61	4375049.92
1727	4926971.50	4375039.07
1728	4926976.13	4375028.77
1729	4926981.82	4375018.91
1730	4926988.01	4375010.84
1731	4927002.73	4374994.99
1732	4927055.91	4374948.73
1733	4927100.11	4374910.31
1734	4927104.89	4374906.34
1735	4927102.07	4374894.90
1736	4927103.79	4374891.94
1737	4927105.52	4374892.95
1738	4927104.20	4374895.21
1739	4927107.13	4374907.08
1740	4927101.40	4374911.83
1741	4927057.22	4374950.24
1742	4927004.12	4374996.43
1743	4926989.54	4375012.13
1744	4926983.49	4375020.02
1745	4926977.92	4375029.69
1746	4926973.36	4375039.81
1747	4926969.52	4375050.54
1748	4926965.43	4375064.72
1749	4926960.73	4375081.10
1750	4926956.93	4375092.44
1751	4926952.23	4375104.40
1752	4926946.37	4375115.83
1753	4926937.96	4375128.41

Изм. № ориг.	Подпись и дата	Взам. инв. №

Изм.	Кол.уч.	Лист	№ док.	Подп.	Дата

15/21-ППТ1.2-ТЧ

Лист

140

Номер точки	Координаты	
	X, м	Y, м
1754	4926930.26	4375136.67
1755	4926923.51	4375142.94
1756	4926913.40	4375151.29
1757	4926901.94	4375159.50
1758	4926833.38	4375207.49
1759	4926831.84	4375209.41
1760	4926831.09	4375211.26
1761	4926830.99	4375212.95
1762	4926831.19	4375214.16
1763	4926831.59	4375215.01
1764	4926834.47	4375216.53
1765	4926844.14	4375234.02
1766	4926844.87	4375235.64
1767	4926844.88	4375238.15
1768	4926843.07	4375240.16
1705	4926841.58	4375238.83
Зона №57 Воздушная линия электропередач 0,4 кВ ТСТ СТ «Скалистый»		
1769	4927892.39	4373955.84
1770	4927892.73	4373959.82
1771	4927891.51	4373959.93
1772	4927887.09	4373984.96
1773	4927921.80	4374024.96
1774	4927918.78	4374027.59
1775	4927886.14	4373989.98
1776	4927882.64	4374008.31
1777	4927871.28	4374016.32
1778	4927878.27	4374031.46
1779	4927874.50	4374050.92
1780	4927877.57	4374053.86
1781	4927873.05	4374058.48
1782	4927867.82	4374086.97
1783	4927862.82	4374113.51
1784	4927858.21	4374138.12
1785	4927854.00	4374156.64
1786	4927856.57	4374159.26
1787	4927852.55	4374163.20
1788	4927848.10	4374191.65
1789	4927851.65	4374200.80
1790	4927847.92	4374202.24
1791	4927846.79	4374199.34
1792	4927843.50	4374218.60
1793	4927839.00	4374242.15
1794	4927849.35	4374240.85
1795	4927849.85	4374244.82

Индв.№ ориг.	Взам. инв. №
Подпись и дата	

Изм.	Кол.уч.	Лист	№ док.	Подп.	Дата

15/21-ППТ1.2-ТЧ

Лист

141

Номер точки	Координаты	
	X, м	Y, м
1796	4927838.19	4374246.28
1797	4927832.67	4374273.04
1798	4927847.38	4374267.65
1799	4927848.76	4374271.40
1800	4927831.72	4374277.65
1801	4927825.52	4374307.01
1802	4927830.03	4374306.05
1803	4927830.85	4374309.97
1804	4927824.72	4374311.27
1805	4927820.92	4374339.59
1806	4927817.84	4374364.30
1807	4927828.19	4374355.62
1808	4927830.76	4374358.68
1809	4927817.39	4374369.90
1810	4927820.06	4374385.34
1811	4927816.12	4374386.02
1812	4927813.21	4374369.15
1813	4927816.95	4374339.08
1814	4927820.95	4374309.26
1815	4927828.03	4374275.75
1816	4927834.56	4374244.09
1817	4927839.56	4374217.89
1818	4927844.07	4374191.55
1819	4927848.02	4374166.27
1820	4927828.01	4374178.86
1821	4927825.87	4374175.48
1822	4927848.91	4374160.98
1823	4927854.29	4374137.31
1824	4927858.89	4374112.77
1825	4927863.66	4374087.45
1826	4927855.68	4374081.41
1827	4927858.10	4374078.23
1828	4927864.47	4374083.05
1829	4927869.22	4374057.15
1830	4927874.10	4374031.96
1831	4927866.26	4374014.98
1832	4927879.02	4374005.97
1833	4927882.60	4373987.19
1834	4927867.40	4373984.70
1835	4927868.04	4373980.76
1836	4927883.33	4373983.26
1837	4927888.10	4373956.21
1769	4927892.39	4373955.84
Зона №58 Воздушная линия электропередач 0,4 кВ ТСТ СТ «Скалистый»		

Взам. инв. №

Подпись и дата

Инв. № орг.

Изм.	Кол.уч.	Лист	№ док.	Подп.	Дата

15/21-ППТ1.2-ТЧ

Лист

142

Номер точки	Координаты	
	X, м	Y, м
1838	4927715.16	4374492.75
1839	4927731.75	4374476.60
1840	4927716.65	4374472.25
1841	4927717.75	4374468.41
1842	4927734.79	4374473.32
1843	4927751.08	4374454.77
1844	4927748.74	4374449.21
1845	4927738.23	4374434.36
1846	4927741.50	4374432.05
1847	4927752.26	4374447.26
1848	4927754.02	4374451.43
1849	4927769.48	4374433.82
1850	4927778.53	4374421.59
3876	4927777.10	4374419.11
3877	4927783.29	4374415.42
1851	4927785.92	4374418.33
1852	4927773.74	4374434.86
1853	4927785.71	4374445.79
1854	4927783.01	4374448.74
1855	4927771.19	4374437.94
1856	4927739.96	4374473.50
1857	4927747.33	4374473.34
1858	4927747.42	4374477.34
1859	4927736.34	4374477.57
1860	4927721.17	4374492.46
1861	4927726.87	4374497.05
1862	4927724.36	4374500.17
1838	4927715.16	4374492.75
Зона №59 Воздушная линия электропередач 0,4 кВ ТСТ СТ «Водоканал-2»		
1863	4927623.53	4374597.97
1864	4927641.53	4374578.53
1865	4927664.27	4374557.36
1866	4927686.79	4374536.07
1867	4927689.54	4374538.97
1868	4927669.35	4374558.05
1869	4927708.73	4374572.48
1870	4927707.35	4374576.24
1871	4927666.10	4374561.12
1872	4927645.50	4374580.30
1873	4927648.74	4374585.71
1874	4927647.57	4374586.33
1875	4927653.74	4374602.26
1876	4927650.01	4374603.70
1877	4927642.24	4374583.65

Взам. инв. №

Подпись и дата

Инв. № ориг.

Изм.	Кол.уч.	Лист	№ док.	Подп.	Дата

15/21-ПШТ1.2-ТЧ

Лист

143

Номер точки	Координаты	
	X, м	Y, м
1878	4927626.46	4374600.69
1863	4927623.53	4374597.97
Зона №60 Воздушная линия электропередач 0,4 кВ ТСТ СНТ «Электрон»		
1879	4927334.13	4374675.77
1880	4927313.59	4374686.23
1881	4927299.73	4374664.29
1882	4927263.24	4374657.46
1883	4927263.97	4374653.53
1884	4927302.18	4374660.67
1885	4927315.02	4374681.01
1886	4927333.72	4374671.52
1887	4927345.94	4374674.81
1888	4927344.90	4374678.67
1879	4927334.13	4374675.77
Зона №61 Воздушная линия электропередач 0,4 кВ ТСТ СНТ «Прометей-1»		
1889	4926980.90	4374992.30
1890	4926993.36	4375011.40
1891	4926979.28	4375033.40
1668	4926968.09	4375064.89
1893	4926955.27	4375072.89
1894	4926940.31	4375079.48
1895	4926938.70	4375075.82
1896	4926951.07	4375070.37
1897	4926947.95	4375066.68
1898	4926951.01	4375064.10
1899	4926954.74	4375068.50
1900	4926964.79	4375062.24
1901	4926974.43	4375035.09
1902	4926964.71	4375036.83
1903	4926964.01	4375032.89
1904	4926976.25	4375030.70
1905	4926988.59	4375011.42
1906	4926977.54	4374994.48
1889	4926980.90	4374992.30
Зона №81 Газопровод низкого давления ТСН «СТ «Скалистый»		
2255	4927893.68	4373954.11
2256	4927895.83	4373957.48
2257	4927893.69	4373958.84
2258	4927882.73	4373956.28
2259	4927880.61	4373953.04
2260	4927883.95	4373950.84
2261	4927885.20	4373952.75
2262	4927892.97	4373954.56

Взам. инв. №

Подпись и дата

Инв. № орг.

Изм.	Кол.уч.	Лист	№ док.	Подп.	Дата

15/21-ППТ1.2-ТЧ

Лист

144

Номер точки	Координаты	
	Х, м	У, м
2255	4927893.68	4373954.11
Зона №82 Газопровод низкого давления ТСН «СТ «Скалистый»		
2263	4927868.36	4374079.80
2264	4927868.02	4374081.64
2265	4927864.05	4374081.38
2266	4927858.12	4374076.28
2267	4927855.23	4374073.52
2268	4927857.70	4374070.65
2263	4927868.36	4374079.80
Зона №83 Газопровод среднего давления ПАО «Севастопольгаз»		
2269	4927850.54	4374175.06
2270	4927849.61	4374178.95
2271	4927839.23	4374176.48
2272	4927837.03	4374185.72
2273	4927838.40	4374187.04
2274	4927837.44	4374192.67
2275	4927833.50	4374192.00
2276	4927834.10	4374188.45
2277	4927832.61	4374187.02
2278	4927836.26	4374171.66
2269	4927850.54	4374175.06
Зона №84 Газопровод низкого давления ПАО «Севастопольгаз»		
2279	4927813.72	4374377.95
2280	4927813.32	4374377.07
2281	4927800.92	4374372.35
2282	4927805.40	4374360.56
2283	4927805.92	4374349.98
2284	4927807.98	4374329.80
2285	4927810.01	4374308.32
3841	4927815.24	4374286.84
3842	4927817.80	4374275.31
3843	4927822.32	4374253.71
2286	4927825.31	4374244.65
2287	4927829.11	4374245.90
2290	4927826.19	4374254.75
2288	4927824.44	4374263.15
2289	4927830.08	4374264.43
2292	4927834.01	4374247.19
2293	4927835.29	4374246.36
2294	4927837.54	4374249.69
2297	4927835.21	4374259.93
2298	4927833.09	4374269.22
2299	4927823.62	4374267.06

Взам. инв. №

Подпись и дата

Инв. № ориг.

Изм.	Кол.уч.	Лист	№ док.	Подп.	Дата

15/21-ППТ1.2-ТЧ

Лист

145

Номер точки	Координаты	
	X, м	Y, м
3844	4927821.71	4374276.16
3845	4927819.13	4374287.75
2300	4927813.97	4374308.99
2301	4927811.95	4374330.31
2302	4927809.91	4374350.28
2303	4927809.73	4374354.04
2304	4927817.33	4374354.41
2305	4927818.71	4374357.11
2306	4927815.15	4374358.94
2307	4927814.82	4374358.29
2308	4927809.53	4374358.03
2309	4927809.36	4374361.39
2310	4927806.08	4374370.04
2311	4927812.84	4374372.61
2312	4927814.08	4374369.34
2313	4927817.82	4374370.76
2314	4927816.47	4374374.31
2315	4927817.37	4374376.31
2279	4927813.72	4374377.95
Зона №85 Газопровод среднего давления ПАО «Севастопольгаз»		
2316	4927808.62	4374360.45
2317	4927804.40	4374371.52
2318	4927816.35	4374376.07
2319	4927814.61	4374380.66
2320	4927816.43	4374384.71
2321	4927811.77	4374397.09
2322	4927808.03	4374395.69
2323	4927812.10	4374384.84
2324	4927810.28	4374380.78
2325	4927811.19	4374378.38
2326	4927799.24	4374373.84
2327	4927804.88	4374359.02
2316	4927808.62	4374360.45
Зона №86 Газопровод низкого давления ПАО «Севастопольгаз»		
2328	4927742.70	4374477.90
2329	4927741.80	4374481.80
2330	4927728.45	4374478.71
2331	4927724.56	4374481.13
2332	4927722.44	4374477.74
2333	4927727.74	4374474.43
2328	4927742.70	4374477.90
Зона №87 Газопровод среднего давления ПАО «Севастопольгаз»		
2334	4927701.85	4374527.90

Взам. инв. №

Подпись и дата

Инв. № ориг.

Изм.	Кол.уч.	Лист	№ док.	Подп.	Дата

15/21-ПШТ1.2-ТЧ

Лист

146

Номер точки	Координаты	
	X, м	Y, м
2335	4927702.81	4374531.79
2336	4927696.98	4374533.24
2337	4927692.25	4374537.80
2338	4927681.30	4374526.45
2339	4927684.18	4374523.67
2340	4927692.35	4374532.14
2341	4927694.98	4374529.61
2334	4927701.85	4374527.90
Зона №88 Газопровод низкого давления ПАО «Севастопольгаз»		
2342	4927601.82	4374615.73
2343	4927598.54	4374617.86
2344	4927590.51	4374605.66
2345	4927593.86	4374603.48
2342	4927601.82	4374615.73
Зона №89 Газопровод среднего давления ПАО «Севастопольгаз»		
2346	4926963.70	4375087.09
2347	4926959.58	4375091.35
2348	4926956.61	4375088.68
2349	4926951.71	4375086.81
2350	4926954.64	4375079.10
2351	4926951.38	4375077.87
2352	4926951.24	4375078.24
2353	4926947.50	4375076.82
2354	4926949.07	4375072.71
2355	4926956.06	4375075.37
2356	4926956.23	4375074.92
2357	4926954.19	4375062.27
2358	4926958.13	4375061.63
2359	4926960.35	4375075.35
2360	4926956.87	4375084.49
2346	4926963.70	4375087.09
Зона №90 Газопровод среднего давления ПАО «Севастопольгаз»		
2361	4926864.88	4375188.58
2362	4926859.79	4375191.53
2363	4926857.79	4375188.66
2364	4926859.31	4375187.59
2365	4926853.23	4375178.90
2366	4926851.02	4375178.51
2367	4926851.72	4375174.57
2368	4926852.89	4375174.78
2369	4926854.46	4375173.68
2361	4926864.88	4375188.58
Зона №105 Хозяйственно-бытовая канализация		

Взам. инв. №

Подпись и дата

Инв. № орг.

Изм.	Кол.уч.	Лист	№ док.	Подп.	Дата

15/21-ПШТ1.2-ТЧ

Лист

147

Номер точки	Координаты	
	X, м	Y, м
«Севастопольская КЭЧ»		
2598	4927895.92	4373907.20
2599	4927904.12	4373923.08
2600	4927895.23	4373927.67
2601	4927887.04	4373911.79
2598	4927895.92	4373907.20
Зона №106 Хозяйственно-бытовая канализация «Севастопольская КЭЧ»		
2602	4927893.25	4373917.38
2603	4927901.36	4373932.87
2604	4927892.50	4373937.51
2605	4927884.39	4373922.02
2602	4927893.25	4373917.38
Зона №116 Хозяйственно-питьевой водопровод ТСН «СТ «Скалистый»		
2871	4927906.71	4373907.60
2872	4927908.21	4373911.83
2873	4927898.73	4373915.02
2874	4927891.33	4373911.78
2875	4927886.61	4373902.99
2876	4927890.58	4373900.54
2871	4927906.71	4373907.60
Зона №117 Хозяйственно-питьевой водопровод ТСН «СТ «Скалистый»		
2877	4927899.62	4373950.63
2878	4927897.46	4373954.84
2879	4927888.05	4373953.20
2880	4927882.02	4373947.17
2881	4927881.56	4373947.25
2882	4927879.88	4373937.40
2883	4927885.43	4373936.45
2877	4927899.62	4373950.63
Зона №118 Хозяйственно-питьевой водопровод ТСН «СТ «Скалистый»		
2884	4927891.01	4373948.24
2885	4927896.35	4373956.44
2886	4927893.07	4373959.72
2887	4927878.04	4373954.02
2888	4927876.56	4373950.39
2889	4927885.63	4373946.20
2884	4927891.01	4373948.24
Зона №119 Хозяйственно-питьевой водопровод ТСН «СТ «Скалистый»		
2890	4927891.29	4373971.99
2891	4927889.36	4373982.31
2892	4927879.53	4373980.47
2893	4927879.99	4373978.01

Взам. инв. №

Подпись и дата

Инв. № орг.

Изм.	Кол.уч.	Лист	№ док.	Подп.	Дата
------	---------	------	--------	-------	------

15/21-ППТ1.2-ТЧ

Лист

148

Номер точки	Координаты	
	X, м	Y, м
2894	4927874.44	4373975.61
2895	4927878.40	4373966.43
2890	4927891.29	4373971.99
Зона №120 Хозяйственно-питьевой водопровод ТСН «СТ «Скалистый»		
2896	4927872.41	4374037.57
2897	4927877.90	4374045.94
2898	4927874.29	4374048.30
2899	4927856.94	4374046.82
2900	4927850.58	4374043.39
2901	4927855.32	4374034.59
2902	4927859.86	4374037.04
2903	4927871.70	4374038.04
2896	4927872.41	4374037.57
Зона №121 Хозяйственно-питьевой водопровод ТСН «СТ «Скалистый»		
2904	4927870.43	4374068.92
2905	4927871.91	4374073.41
2906	4927863.18	4374078.01
2907	4927858.32	4374077.33
2908	4927857.34	4374077.76
2909	4927853.32	4374068.60
2910	4927856.90	4374067.03
2904	4927870.43	4374068.92
Зона №122 Хозяйственно-питьевой водопровод ТСН «СТ «Скалистый»		
2911	4927856.00	4374157.57
2912	4927854.17	4374157.43
2913	4927852.91	4374161.09
2914	4927849.08	4374182.34
2915	4927850.95	4374185.21
2916	4927847.35	4374192.08
2917	4927837.32	4374249.05
2918	4927839.82	4374254.72
2919	4927839.71	4374256.81
2920	4927835.74	4374256.66
2921	4927834.30	4374263.48
2922	4927825.44	4374301.98
2923	4927822.59	4374317.61
2924	4927820.79	4374330.90
2925	4927819.64	4374343.08
2926	4927818.78	4374353.71
2927	4927816.16	4374369.58
2928	4927813.77	4374379.10
2929	4927815.95	4374385.41
2930	4927814.75	4374385.84

Взам. инв. №

Подпись и дата

Изм. № ориг.

Изм.	Кол.уч.	Лист	№ док.	Подп.	Дата

15/21-ППТ1.2-ТЧ

Лист

149

Номер точки	Координаты	
	X, м	Y, м
2931	4927811.27	4374389.01
2932	4927810.95	4374390.29
2933	4927801.96	4374409.88
2934	4927796.66	4374419.57
2935	4927789.82	4374430.20
2936	4927779.95	4374442.97
2937	4927769.55	4374454.29
2938	4927729.38	4374498.23
2939	4927729.81	4374499.61
2940	4927728.12	4374502.98
2941	4927719.06	4374498.76
2942	4927718.10	4374495.75
2943	4927727.84	4374485.10
2944	4927722.69	4374480.25
2945	4927729.54	4374472.97
2946	4927734.59	4374477.72
2947	4927753.20	4374457.39
2948	4927751.60	4374456.76
2949	4927753.43	4374452.10
2950	4927750.43	4374448.50
2951	4927754.45	4374444.91
2952	4927757.31	4374447.57
2953	4927761.90	4374445.58
2954	4927762.58	4374447.14
2955	4927772.30	4374436.52
2956	4927781.65	4374424.42
2957	4927788.06	4374414.46
2958	4927793.02	4374405.39
2959	4927801.48	4374386.96
2960	4927800.09	4374386.58
2961	4927792.23	4374388.62
2962	4927789.59	4374387.74
2963	4927792.57	4374378.20
2964	4927800.17	4374376.23
2965	4927803.92	4374377.26
2966	4927806.36	4374367.55
2967	4927808.84	4374352.49
2968	4927810.85	4374329.76
2969	4927812.02	4374321.11
2970	4927809.97	4374320.83
2971	4927811.32	4374310.92
2972	4927813.59	4374311.23
2973	4927815.64	4374299.97
4028	4927823.40	4374266.25
4029	4927822.44	4374266.05

Взам. инв. №

Подпись и дата

Инв. № орг.

Изм.	Кол.уч.	Лист	№ док.	Подп.	Дата

15/21-ПШТ1.2-ТЧ

Лист

150

Номер точки	Координаты	
	X, м	Y, м
4030	4927824.50	4374256.26
4031	4927825.55	4374256.48
4032	4927826.36	4374252.68
4033	4927821.23	4374251.78
4034	4927818.74	4374250.27
4035	4927823.88	4374241.69
4036	4927824.81	4374242.25
4037	4927828.26	4374242.86
4038	4927831.02	4374227.20
4039	4927829.84	4374217.63
4040	4927831.79	4374217.15
4041	4927832.75	4374217.34
4042	4927837.40	4374190.36
4043	4927833.90	4374180.72
4044	4927839.64	4374172.62
4045	4927840.58	4374173.13
4046	4927843.21	4374158.56
4047	4927844.20	4374155.68
4048	4927843.55	4374155.57
4049	4927840.92	4374151.75
4050	4927849.13	4374146.04
4051	4927849.42	4374146.47
4052	4927854.76	4374147.44
4053	4927856.78	4374147.60
2911	4927856.00	4374157.57
Зона №123 Водопровод производственный ТСН «СТ «Скалистый»		
2974	4927882.70	4374015.99
2975	4927858.30	4374145.69
2976	4927855.57	4374160.46
2977	4927854.70	4374162.94
2978	4927854.70	4374165.63
2979	4927841.75	4374239.07
2980	4927840.30	4374244.23
2981	4927833.45	4374277.65
2982	4927826.38	4374310.18
2983	4927822.42	4374339.74
2984	4927820.87	4374356.87
2985	4927819.77	4374365.98
2986	4927809.85	4374364.78
2987	4927810.92	4374355.82
2988	4927812.48	4374338.62
2989	4927816.53	4374308.45
2990	4927823.67	4374275.58
2991	4927830.58	4374241.88

Изм. № ориг.	Подпись и дата	Взам. инв. №

Изм.	Кол.уч.	Лист	№ док.	Подп.	Дата

15/21-ППТ1.2-ТЧ

Лист

151

Номер точки	Координаты	
	X, м	Y, м
2992	4927831.99	4374236.85
2993	4927844.70	4374164.76
2994	4927844.70	4374161.23
2995	4927845.88	4374157.87
2996	4927848.47	4374143.86
2997	4927874.66	4374004.67
2998	4927884.49	4374006.52
2974	4927882.70	4374015.99
Зона №124 Хозяйственно-питьевой водопровод ТЧН СНТ «Бентос»		
3009	4927578.16	4374624.73
3010	4927576.87	4374634.65
3011	4927561.87	4374632.71
3012	4927563.15	4374622.79
3009	4927578.16	4374624.73
Зона №125 Хозяйственно-питьевой водопровод ТЧН СНТ «Ливада»		
3013	4927356.04	4374649.52
3014	4927355.99	4374651.64
3015	4927360.97	4374661.94
3016	4927362.39	4374662.61
3017	4927358.14	4374671.66
3018	4927353.51	4374669.49
3019	4927345.92	4374653.80
3020	4927346.05	4374649.25
3013	4927356.04	4374649.52
Зона №126 Хозяйственно-питьевой водопровод ГУПС «Водоканал»		
3021	4927264.01	4374727.46
3022	4927265.82	4374733.59
3023	4927261.05	4374741.68
3024	4927237.74	4374729.86
3025	4927242.14	4374721.06
3026	4927248.46	4374719.58
3021	4927264.01	4374727.46
3 этап		
Зона №62 Кабельная линия электропередач высокого напряжения (6-10 кВ) ФГУП 102 ПЭС Минобороны России		
1907	4927861.95	4373055.55
1908	4927861.65	4373053.11
1909	4927861.76	4373050.68
1910	4927860.92	4373028.42
1911	4927917.90	4373025.40
1912	4927931.80	4373015.11
1913	4927933.40	4373013.76
1914	4927933.36	4373012.65

Взам. инв. №

Подпись и дата

Инв. № ориг.

Изм.	Кол.уч.	Лист	№ док.	Подп.	Дата

15/21-ППТ1.2-ТЧ

Лист

152

Номер точки	Координаты	
	X, м	Y, м
1915	4927935.36	4373012.57
1916	4927935.43	4373014.66
1917	4927933.04	4373016.68
1918	4927918.61	4373027.37
1919	4927862.99	4373030.31
1920	4927863.76	4373050.69
1921	4927863.66	4373053.04
1922	4927863.94	4373055.31
1907	4927861.95	4373055.55
Зона №63 Кабельная линия электропередач высокого напряжения (6-10 кВ) ФГУП 102 ПЭС Минобороны России		
1923	4927914.25	4373055.22
1924	4927914.67	4373051.84
1925	4927918.98	4373051.28
1926	4927917.83	4373024.32
1927	4927924.66	4373019.33
1928	4927926.50	4373017.00
1929	4927926.65	4373015.66
1930	4927928.64	4373015.88
1931	4927928.43	4373017.79
1932	4927926.06	4373020.79
1933	4927919.88	4373025.31
1934	4927921.06	4373053.02
1935	4927916.47	4373053.63
1936	4927916.24	4373055.47
1923	4927914.25	4373055.22
Зона №64 Кабельная линия электропередач высокого напряжения (6-10 кВ) ФГУП 102 ПЭС Минобороны России		
1937	4927947.43	4373052.33
1938	4927947.08	4373049.28
1939	4927946.45	4373039.87
1940	4927953.58	4373039.42
1941	4927963.38	4373039.11
1942	4927982.02	4373037.95
1943	4928040.84	4373033.45
1944	4928040.13	4373018.83
1645	4928036.97	4373015.40
1946	4928036.95	4373012.17
1947	4928036.92	4373010.18
1948	4928038.92	4373010.15
1949	4928038.95	4373012.15
1950	4928038.97	4373014.61
1951	4928042.09	4373018.01
1952	4928042.93	4373035.30
1953	4927982.15	4373039.94
1954	4927963.47	4373041.10

Взам. инв. №

Подпись и дата

Инв. № орг.

Изм.	Кол.уч.	Лист	№ док.	Подп.	Дата

15/21-ППТ1.2-ТЧ

Лист

153

Номер точки	Координаты	
	X, м	Y, м
1955	4927953.67	4373041.42
1956	4927948.58	4373041.74
1957	4927949.07	4373049.10
1958	4927949.42	4373052.10
1937	4927947.43	4373052.33
Зона №65 Кабельная линия электропередач низкого напряжения (0,4 кВ) ООО «Клеанинг»		
1959	4927700.45	4373031.12
1960	4927700.32	4373032.13
1961	4927700.93	4373041.21
1962	4927701.78	4373053.88
1963	4927709.55	4373058.60
1964	4927768.58	4373055.41
1965	4927794.08	4373054.17
1966	4927804.00	4373053.65
1967	4927820.87	4373052.75
1968	4927843.80	4373051.03
1969	4927859.68	4373050.96
1970	4927866.22	4373053.23
1971	4927876.95	4373053.46
1972	4927885.66	4373053.69
1973	4927896.43	4373053.00
1974	4927905.56	4373045.27
1975	4927921.27	4373046.48
1976	4927955.20	4373044.72
1977	4927962.02	4373043.83
1978	4927981.32	4373043.15
1979	4927983.95	4373043.95
1980	4927997.52	4373043.16
1981	4927999.47	4373043.53
1982	4927999.09	4373045.50
1983	4927997.38	4373045.17
1984	4927983.72	4373045.96
1985	4927981.06	4373045.16
1986	4927962.18	4373045.83
1987	4927955.40	4373046.71
1988	4927921.25	4373048.49
1989	4927906.22	4373047.33
1990	4927897.04	4373054.99
1991	4927885.77	4373055.68
1992	4927876.98	4373055.46
1993	4927865.86	4373055.23
1994	4927859.35	4373052.96
1995	4927843.88	4373053.03
1996	4927821.00	4373054.75

Взам. инв. №

Подпись и дата

Инв. № ориг.

Изм.	Кол.уч.	Лист	№ док.	Подп.	Дата

15/21-ППТ1.2-ТЧ

Лист

154

Номер точки	Координаты	
	X, м	Y, м
1997	4927820.87	4373052.75
1998	4927794.18	4373056.17
1999	4927768.69	4373057.41
2000	4927709.04	4373060.63
2001	4927699.85	4373055.05
2002	4927698.94	4373041.34
2003	4927698.32	4373032.08
2004	4927698.46	4373030.87
1959	4927700.45	4373031.12
Зона №66 Кабельная линия электропередач низкого напряжения (0,4 кВ) ООО «Клеанинг»		
2005	4927700.75	4373031.15
2006	4927700.63	4373032.14
2007	4927701.23	4373041.19
2008	4927702.07	4373053.70
2009	4927709.63	4373058.30
2010	4927768.57	4373055.11
2011	4927795.67	4373053.80
2012	4927820.70	4373052.46
2013	4927843.78	4373050.73
2014	4927859.67	4373050.66
2015	4927866.21	4373052.93
2016	4927876.94	4373053.82
2017	4927885.64	4373053.39
2018	4927896.33	4373052.70
2019	4927905.44	4373044.98
2020	4927921.28	4373046.18
2021	4927955.17	4373044.42
2022	4927961.99	4373043.53
2023	4927981.36	4373042.85
2024	4927983.99	4373043.64
2025	4927997.62	4373042.85
2026	4927999.62	4373043.58
2027	4927998.94	4373045.46
2028	4927997.32	4373044.87
2029	4927983.75	4373045.66
2030	4927981.10	4373044.86
2031	4927962.16	4373045.53
2032	4927955.37	4373046.41
2033	4927921.26	4373048.19
2034	4927906.11	4373047.03
2035	4927896.95	4373054.69
2036	4927885.75	4373055.39
2037	4927876.91	4373055.83
2038	4927865.85	4373054.93

Взам. инв. №

Подпись и дата

Инв. № орг.

Изм.	Кол.уч.	Лист	№ док.	Подп.	Дата

15/21-ППТ1.2-ТЧ

Лист

155

Номер точки	Координаты	
	X, м	Y, м
2039	4927859.33	4373052.66
2040	4927843.86	4373052.73
2041	4927820.83	4373054.46
2042	4927795.77	4373055.79
2043	4927768.67	4373057.11
2044	4927709.12	4373060.33
2045	4927700.14	4373054.87
2046	4927699.24	4373041.32
2047	4927698.62	4373032.09
2048	4927698.76	4373030.91
2005	4927700.75	4373031.15
Зона №67 Кабельная линия электропередач низкого напряжения (0,4 кВ) Севастопольская КЭЧ		
2064	4928280.64	4373014.23
2065	4928266.04	4373007.54
2066	4928143.13	4373011.75
2067	4928136.94	4373006.24
2068	4928136.87	4372999.35
2069	4928138.54	4372997.90
2070	4928139.85	4372999.41
2071	4928138.88	4373000.26
2072	4928138.93	4373005.33
2073	4928143.86	4373009.72
2074	4928266.45	4373005.53
2075	4928282.56	4373012.91
2076	4928283.96	4373034.02
3850	4928283.00	4373036.55
3851	4928283.38	4373042.74
3852	4928284.80	4373042.67
3853	4928285.97	4373042.92
3854	4928286.71	4373043.87
3855	4928286.89	4373045.79
3856	4928323.98	4373044.19
3857	4928325.12	4373044.59
3858	4928325.62	4373045.68
3859	4928325.84	4373050.18
3860	4928352.90	4373049.02
3861	4928353.43	4373046.27
3862	4928355.39	4373046.65
3863	4928354.80	4373049.72
3864	4928354.35	4373050.61
3865	4928353.44	4373051.00
3866	4928325.28	4373052.20
3867	4928324.28	4373051.82
3868	4928323.87	4373050.86

Взам. инв. №

Подпись и дата

Инв. № орг.

Изм.	Кол.уч.	Лист	№ док.	Подп.	Дата

15/21-ППТ1.2-ТЧ

Лист

156

Номер точки	Координаты	
	X, м	Y, м
3869	4928323.64	4373046.21
3870	4928286.36	4373047.81
3871	4928285.37	4373047.45
3872	4928284.94	4373046.49
3873	4928284.87	4373044.67
3874	4928281.49	4373044.87
3875	4928280.98	4373036.25
2077	4928281.94	4373033.72
2064	4928280.64	4373014.23
Зона №68 Кабельная линия электропередач низкого напряжения (0,4 кВ) Храм Святителя Филиппа Митрополита Московского		
2088	4928270.41	4372968.48
2089	4928269.99	4372970.17
2090	4928271.51	4372985.81
2091	4928269.86	4372987.22
2092	4928270.17	4372995.08
2093	4928264.53	4373006.21
2094	4928265.30	4373024.85
2095	4928258.51	4373025.67
2096	4928257.79	4373025.95
2097	4928257.07	4373027.40
2098	4928255.28	4373026.52
2099	4928256.34	4373024.38
2100	4928258.02	4373023.71
2101	4928263.23	4373023.09
2102	4928262.51	4373005.77
2103	4928268.15	4372994.64
2104	4928267.82	4372986.34
2105	4928269.42	4372984.97
2106	4928267.97	4372970.02
2107	4928268.47	4372968.00
2088	4928270.41	4372968.48
Зона №91 Газопровод среднего давления ПАО «Севастопольгаз»		
2370	4928133.80	4373040.47
2371	4928130.64	4373040.62
2372	4928128.64	4373002.30
2373	4928131.72	4373002.13
2374	4928131.97	4373005.90
2375	4928132.83	4373005.86
2376	4928134.43	4373036.61
2377	4928133.60	4373036.65
2370	4928133.80	4373040.47
Зона №92 Газопровод низкого давления ПАО «Севастопольгаз»		
2378	4928135.33	4373031.58

Взам. инв. №

Подпись и дата

Инв. № ориг.

Изм.	Кол.уч.	Лист	№ док.	Подп.	Дата

15/21-ППТ1.2-ТЧ

Лист

157

Номер точки	Координаты	
	X, м	Y, м
2379	4928134.08	4373031.64
2380	4928134.27	4373035.23
2381	4928131.52	4373035.37
2382	4928129.84	4373003.37
2383	4928132.95	4373003.22
2384	4928133.15	4373007.01
2385	4928134.03	4373006.96
2378	4928135.33	4373031.58
Зона №127 Хозяйственно-питьевой водопровод ГУПС «Водоканал»		
3027	4927672.13	4373056.75
3028	4927670.91	4373038.00
4014	4927673.00	4373037.06
4015	4927678.78	4373036.03
4016	4927678.63	4373033.28
3029	4927847.49	4373021.83
3030	4927927.66	4373018.41
3031	4927927.62	4373017.82
3032	4927929.28	4373015.94
4017	4927938.98	4373017.45
4018	4927938.99	4373017.84
3033	4927999.40	4373014.06
3034	4928010.73	4373017.82
4019	4928040.96	4373015.98
3035	4928130.35	4373011.65
3036	4928139.14	4373006.89
3037	4928141.44	4373011.14
3038	4928158.45	4373010.38
4020	4928159.51	4373009.70
3039	4928175.07	4373009.04
3040	4928175.00	4373006.98
3041	4928185.00	4373006.64
3042	4928185.07	4373008.65
3043	4928234.36	4373006.79
3044	4928234.27	4373004.05
3045	4928244.26	4373003.70
4021	4928244.35	4373006.30
4022	4928248.27	4373006.06
3046	4928264.71	4372996.89
3047	4928264.41	4372993.57
3048	4928274.52	4372992.52
3049	4928273.48	4372980.96
3050	4928283.44	4372980.06
3051	4928285.64	4373004.44
3052	4928275.68	4373005.34

Взам. инв. №

Подпись и дата

Инв. № ориг.

Лист

15/21-ПТТ1.2-ТЧ

158

Изм.	Кол.уч.	Лист	№ док.	Подп.	Дата
------	---------	------	--------	-------	------

Номер точки	Координаты	
	X, м	Y, м
3055	4928269.44	4373005.70
3056	4928251.56	4373015.69
3057	4928251.96	4373027.69
3058	4928241.96	4373028.02
3059	4928241.58	4373016.49
3060	4928180.44	4373018.83
3061	4928162.65	4373019.57
4023	4928162.21	4373019.86
3062	4928163.30	4373047.04
3063	4928149.39	4373047.66
3064	4928148.86	4373034.60
3065	4928151.29	4373034.50
3066	4928150.81	4373020.73
3067	4928141.80	4373021.13
3068	4928041.51	4373025.96
3069	4928009.41	4373027.92
3070	4927998.10	4373024.17
4024	4927938.23	4373027.91
4025	4927938.50	4373032.15
4026	4927928.52	4373032.79
4027	4927928.24	4373028.40
3071	4927848.02	4373031.81
3072	4927689.13	4373042.59
3073	4927689.55	4373050.61
3074	4927695.87	4373050.31
3075	4927696.62	4373066.05
3076	4927678.84	4373067.20
3079	4927644.78	4373070.26
3080	4927644.11	4373059.26
3027	4927672.13	4373056.75
Зона №128 Тепловая сеть		
3081	4928076.36	4373008.75
3082	4928076.82	4373018.78
3083	4928009.34	4373021.91
3084	4928008.87	4373011.86
3085	4928017.32	4373011.47
3086	4928017.40	4373013.07
3087	4928067.98	4373010.72
3088	4928067.91	4373009.14
3081	4928076.36	4373008.75
Зона №129 Тепловая сеть		
3089	4928148.64	4373000.49
3090	4928148.74	4373003.48
3091	4928149.37	4373003.46
3092	4928149.69	4373012.55

Взам. инв. №

Подпись и дата

Инв. № орг.

Изм. Кол.уч. Лист № док. Подп. Дата

15/21-ППТ1.2-ТЧ

Лист

159

Номер точки	Координаты	
	Х, м	У, м
3093	4928149.04	4373012.58
3094	4928149.15	4373016.26
3095	4928113.87	4373017.50
3096	4928113.50	4373006.92
3097	4928121.95	4373006.62
3098	4928122.03	4373008.75
3099	4928139.81	4373008.12
3100	4928139.65	4373003.80
3101	4928140.29	4373003.78
3102	4928140.18	4373000.78
3089	4928148.64	4373000.49
Зона №138 Сети связи АО «Севастополь телеком»		
3668	4928044.93	4373042.20
3669	4928044.90	4373021.01
3670	4928022.55	4373021.79
3671	4928019.64	4373027.34
3672	4927991.75	4373025.89
3673	4927943.06	4373029.38
3674	4927926.82	4373026.89
3675	4927881.98	4373028.67
3676	4927859.36	4373029.70
3954	4927817.94	4373032.73
3955	4927817.65	4373028.75
3677	4927859.18	4373025.70
3678	4927881.81	4373024.67
3679	4927926.95	4373022.88
3680	4927941.06	4373025.03
3681	4927941.10	4373020.41
3682	4927945.10	4373020.44
3683	4927945.04	4373025.23
3684	4927990.42	4373021.95
3685	4927992.26	4373016.93
3686	4927996.02	4373018.31
3687	4927994.64	4373022.05
3688	4928017.29	4373023.21
3689	4928020.09	4373017.87
3690	4928042.24	4373017.10
3691	4928039.34	4373014.24
3692	4928042.15	4373011.39
3693	4928048.94	4373018.10
3694	4928048.95	4373042.00
3668	4928044.93	4373042.20
Зона №139 Сети связи АО «Севастополь телеком»		
3695	4928053.10	4373041.82

Взам. инв. №

Подпись и дата

Инв. № ориг.

Изм.	Кол.уч.	Лист	№ док.	Подп.	Дата

15/21-ППТ1.2-ТЧ

Лист

160

Номер точки	Координаты	
	X, м	Y, м
3696	4928073.79	4373040.92
3697	4928072.83	4373037.53
3698	4928076.68	4373036.45
3699	4928077.89	4373040.74
3700	4928123.41	4373038.74
3701	4928118.53	4373030.58
3702	4928119.30	4373015.10
3959	4928120.68	4373009.64
3960	4928138.68	4372999.07
3961	4928140.77	4373002.48
3962	4928124.15	4373012.24
3963	4928123.89	4373013.26
3964	4928145.33	4373012.17
3965	4928148.45	4373007.31
3966	4928220.02	4373004.94
3703	4928229.58	4373007.96
3704	4928256.91	4373007.14
3705	4928285.78	4373018.50
3706	4928285.95	4373020.35
3708	4928280.29	4373020.64
3709	4928256.23	4373011.17
3710	4928229.02	4373011.98
3956	4928219.47	4373008.96
3957	4928150.68	4373011.23
3958	4928147.58	4373016.06
3711	4928123.19	4373017.30
3712	4928122.59	4373029.58
3713	4928129.93	4373041.85
3714	4928126.50	4373043.90
3715	4928125.74	4373042.64
3716	4928047.04	4373046.09
3717	4927999.55	4373048.59
3718	4927962.57	4373050.11
3719	4927936.79	4373051.33
3720	4927930.77	4373053.05
3721	4927930.06	4373071.74
3722	4927926.06	4373071.59
3723	4927926.86	4373049.98
3724	4927924.87	4373025.07
3725	4927928.85	4373024.74
3726	4927930.64	4373048.94
3727	4927936.70	4373047.33
3728	4927960.30	4373046.23
3729	4927999.38	4373044.60
3695	4928053.10	4373041.82

Взам. инв. №

Подпись и дата

Инв. № орг.

Изм.	Кол.уч.	Лист	№ док.	Подп.	Дата

15/21-ППТ1.2-ТЧ

Лист

161

Номер точки	Координаты	
	X, м	Y, м
Зона №140 Сети связи АО «Севастополь телеком»		
3730	4927351.09	4373070.29
3731	4927356.37	4373057.10
3732	4927350.97	4373052.65
3733	4927348.30	4373052.53
3734	4927348.48	4373048.54
3735	4927352.49	4373048.71
3736	4927359.36	4373054.38
3737	4927431.61	4373050.65
3738	4927497.51	4373047.31
3739	4927578.16	4373043.58
3740	4927670.06	4373037.21
3741	4927728.62	4373035.41
3742	4927816.29	4373029.00
3743	4927818.53	4373022.60
3744	4927839.22	4373021.14
3745	4927841.63	4373019.09
3746	4927844.22	4373022.13
3747	4927840.81	4373025.04
3748	4927821.44	4373026.40
3749	4927819.19	4373032.80
3750	4927728.83	4373039.41
3751	4927670.26	4373041.21
3752	4927581.26	4373047.38
3753	4927587.73	4373061.00
3754	4927584.11	4373062.72
3755	4927576.96	4373047.64
3756	4927497.71	4373051.31
3757	4927431.81	4373054.65
3758	4927360.19	4373058.34
3759	4927354.80	4373071.78
3730	4927351.09	4373070.29

2.5 Предельные параметры разрешенного строительства, реконструкции объектов капитального строительства, входящих в состав линейного объекта в границах зоны его планируемого размещения

В границах зон планируемого размещения линейного объекта отсутствуют объекты капитального строительства, входящие в состав такого линейного объекта, ввиду чего в документации по планировке территории не указаны предельные параметры разрешенного строительства.

Взам. инв. №

Подпись и дата

Инв. № ориг.

Изм.	Кол.уч.	Лист	№ док.	Подп.	Дата

15/21-ППТ1.2-ТЧ

Лист

162

2.6 Информация о необходимости осуществления мероприятий по защите сохраняемых объектов капитального строительства (здание, строение, сооружение, объекты, строительство которых не завершено), существующих и строящихся на момент подготовки проекта планировки территории, а также объектов капитального строительства, планируемых к строительству в соответствии с ранее утвержденной документацией по планировке территории, от возможного негативного воздействия в связи с размещением линейного объекта

Перечень мероприятий по защите сохраняемых объектов капитального строительства включает:

1. Мониторинг состояния сохраняемых объектов капитального строительства при производстве работ.

2. Предупреждение и устранение возможных негативных последствий, обеспечение сохранности существующей застройки, находящейся в зоне влияния нового строительства, а также сохранение окружающей природной среды.

3. Разработка прогноза состояния строящегося объекта, воздействия его на окружающие здания и сооружения, на атмосферную, геологическую, гидрогеологическую и гидрологическую среду в период строительства и период эксплуатации для оценки изменений их состояния.

4. Своевременное выявление дефектов, предупреждений и устранений негативных процессов, а также оценка правильности принятых проектных решений и результатов прогноза.

5. Контроль качества работ.

2.7 Информация о необходимости осуществления мероприятий по сохранению объектов культурного наследия от возможного негативного воздействия в связи с размещением линейного объекта и по охране окружающей среды

Согласно письму Управления охраны объектов культурного наследия города Севастополя от 29.08.2022 №1681/01-28-03-07/02/22 зона размещения линейного объекта непосредственно связана с земельными участками объектов культурного наследия:

- «Укрепленная усадьба надела 31», границы территории утверждены приказом Управления от 12.11.2020 № 429;

- «Памятник воинам 79 й морской курсантской стрелковой бригады (1941-1942), границы территории утверждены приказом от 29.10.2019 № 1197.

По результатам выполненных археологических работ на территории полосы обследования в рамках проекта «Севастополь – порт Камышовая бухта – бухта Казачья, км 0+000 – 3+500»,

Взам. инв. №	
Подпись и дата	
Инв. № орг.	

Изм.	Кол.уч.	Лист	№ док.	Подп.	Дата

в границах выделенных участков под строительство расположен объект культурного (археологического) наследия «Укрепленная усадьба надела 31». Участок проектного землеотвода проходит по северно-западной части памятника.

В связи с тем, что реконструируемая дорога затрагивает часть памятника а качестве мероприятий по сохранению памятника археологии необходимо выполнить археологические раскопки на площади 634 кв. м.

Объект культурного наследия «Укрепленная усадьба надела 31», к. IVв. до н.э. – III в. н.э. (г. Севастополь, Гагаринский район, у истока Юхариной балки, к 550 м к югу от Камышовой бухты, с юго-восточной стороны Казачинского шоссе) (объект археологического наследия) включен в единый государственный реестр объектов культурного наследия (памятников истории и культуры) народов Российской Федерации в качестве объекта культурного наследия федерального значения и утверждены его границы на основании приказа Министерства культуры Российской Федерации от 22.06.2023 № 1819.

В отношении ОКН регионального значения «Памятник воинам 79-й морской курсантской стрелковой бригады (1941- 1942)», расположенного в 15 м к западу от границы земельного участка, подлежащего воздействию земляных/ строительных работ, рекомендуется возведение защитного ограждения и указателей на период проведения строительства.

Согласно письму Управления охраны объектов культурного наследия города Севастополя от 29.08.2022 №1681/01-28-03-07/02/22 зона размещения линейного объекта расположена в границах территории объекта культурного наследия федерального значения – достопримечательное место «Древний город Херсонес Таврический и крепости Чембало и Каламита», границы утверждены согласно приказу Министерства культуры Российской Федерации от 12.08.2016 № 1864.

В пределах границ ОКН достопримечательное место «Древний город Херсонес Таврический и крепости Чембало и Каламита» необходимо соблюдение режимов регламентных участков достопримечательного места.

В пределах размещения линейного объекта существующие и проектируемые особо охраняемые природные территории федерального, регионального и местного значения отсутствуют (письмо Департамента природных ресурсов и экологии города Севастополя от 12.04.2022 № 1702/01-22-01-63/02/22).

Взам. инв. №

Подпись и дата

Инв. № ориг.

Изм.	Кол.уч.	Лист	№ док.	Подп.	Дата

15/21-ППТ1.2-ТЧ

Лист

164

2.8 Информация о необходимости осуществления мероприятий по охране окружающей среды

Осуществление сноса, обрезки зеленых насаждений (за исключением растений, занесенных в Красную книгу Российской Федерации и Красную книгу города Севастополя) производится на основании разрешительных документов (порубочного билета).

Порядок выдачи порубочного билета для осуществления сноса, обрезки, пересадки зеленых насаждений, любого другого действия, влекущего их повреждение или уничтожение, на территории города Севастополя утвержден постановлением Правительства Севастополя от 15.09.2022 № 424-ПП.

Выдача порубочного билета осуществляется в соответствии с Административным регламентом по предоставлению государственной услуги «Выдача порубочного билета на снос, пересадку и обрезку зеленых насаждений на территории города Севастополя», утвержденным приказом Департамента от 01.10.2021 № ПР/290.

На основании постановлений Правительства Российской Федерации от 19.01.2006 № 20, от 05.03.2007 № 145, от 16.02.2008 № 87, любое освоение земельного участка сопровождается инженерно-экологическими изысканиями с проведением собственных исследований. Исполнитель самостоятельно проводит оценку воздействия на окружающую среду и/или экологическую экспертизу с целью инвентаризаций редких и находящихся под угрозой исчезновения видов растений, животных и грибов, в том числе занесенных в Красную книгу Российской Федерации и красные книги субъектов Российской Федерации.

Для исключения вероятности повреждения или уничтожения объектов растительного мира, занесенных в Красную книгу Российской Федерации и Красную книгу города Севастополя, а также в соответствии с пунктом 28.13.2. Правил благоустройства территории города Севастополя, утвержденных постановлением Правительства Севастополя от 03.11.2017 № 844-ПП, предприятия, организации, учреждения любых форм собственности обязаны при составлении проектов застройки, прокладки дорог, тротуаров, трамвайных линий и других сооружений заносить на генеральные планы точную съемку имеющихся на участке деревьев и кустарников, а при их отсутствии делать об этом пояснение в плане.

В случае произрастания на территории Объекта объектов растительного мира, занесенных в Красную книгу Российской Федерации и Красную книгу города Севастополя (далее – КК РФ и ККС), при невозможности размещения Объекта вне мест произрастания объектов растительного мира, занесенных в КК РФ и ККС, необходимо получить соответствующее разрешение на добывание (изъятие) объектов растительного мира, занесенных в КК РФ и ККС.

Взам. инв. №

Подпись и дата

Инв. № ориг.

Изм.	Кол.уч.	Лист	№ док.	Подп.	Дата

15/21-ППТ1.2-ТЧ

Лист

165

Выдача разрешений на добывание (сбор, изъятие) объектов животного и растительного мира, занесенных в Красную книгу Российской Федерации, производится Федеральной службой по надзору в сфере природопользования (Росприроднадзором) на основании Административного регламента Росприроднадзора предоставления государственной услуги по выдаче разрешений на добывание объектов животного и растительного мира, занесенных в Красную книгу Российской Федерации, утвержденного приказом Минприроды России от 18.02.2015 № 60.

Выдача разрешений на добывание (изъятие) объектов животного и растительного мира, занесенных в Красную книгу города Севастополя, осуществляется Департаментом на основании Административного регламента по предоставлению государственной услуги «Выдача разрешений на добывание (изъятие) объектов животного и растительного мира, занесенных в Красную книгу города Севастополя, за исключением видов, занесенных в Красную книгу Российской Федерации, и водных биологических ресурсов», утвержденным приказом Департамента природных ресурсов и экологии города Севастополя от 29.10.2021 № ПР/325.

Объект частично расположен в границах водоохранной зоны Черного моря.

Приказом Главного управления природных ресурсов и экологии города Севастополя (Севприроднадзора) от 06.02.2017 № 21 «Об утверждении границ водоохранной зоны и прибрежной защитной полосы Черного моря в границах города федерального значения Севастополя» утверждена ширина водоохранной зоны Черного моря в границах города Севастополя в размере 500 м.

Сведения о местоположении границ водоохранной зоны Черного моря внесены в ЕГРН и отражены на Публичной кадастровой карте.

Ограничения хозяйственной и иной деятельности в границах водоохранных зон определены требованиями статьи 65 Водного кодекса Российской Федерации.

В проекте на строительство автомобильной дороги принят ряд мероприятий природоохранного характера.

Сохранению природной обстановки в районе реконструкции будет способствовать строгое соблюдение проектных требований по технологии и срокам выполнения работ, а также обязательное соблюдение нормативных документов.

В процессе строительства автомобильной дороги недопустимо захламление придорожной территории металлоломом, бытовыми отходами, строительным мусором.

Для предотвращения загрязнения атмосферного воздуха категорически запрещается сжигание промасленной ветоши, автомобильных покрышек и других видов мусора.

При эксплуатации и содержании автомобильной дороги дорожная служба должна обеспечивать: сохранение или улучшение существующего ландшафта; защиту почв и

Изн.№ ориг.	Подпись и дата	Взам. инв. №

Изм.	Кол.уч.	Лист	№ док.	Подп.	Дата

растительности; защиту поверхностных и грунтовых вод от загрязнения дорожной пылью, горюче-смазочными материалами, обеспыливающими, противогололедными и другими химическими веществами; выполнение мероприятий по предупреждению загрязнения воздуха выбросами в атмосферу газов и пыли, а также защиту от шума и вибрации.

При проведении работ по содержанию дорожная служба не должна допускать ухудшения природной среды на прилегающей к дороге местности, особое внимание обратить на применение химических противогололедных и обеспыливающих материалов.

Для уменьшения отрицательного влияния на почву и придорожную растительность противогололедных и обеспыливающих материалов необходимо соблюдать следующие основные правила: рабочие органы распределительных средств должны быть отрегулированы таким образом, чтобы исключалось попадание материалов за пределы проезжей части и не создавалось помех движению автомобилей; строго следить за нормами распределения противогололедных и обеспыливающих веществ.

При проведении работ по расчистке полосы отвода запрещается складирование лесоматериалов, порубочных отходов и выкорчеванных пней за границами отвода. Отходы от разделки древесины и корчевки пней вывозятся на существующий полигон ТБО на расстояние 14 км от середины трассы

Транспортировка грунта будет осуществляться автотранспортом по существующим дорогам. Торф, не требующийся для строительства, вывозится на отработанную часть карьера «Недра» на расстояние 44 км от середины трассы.

2.9 Информация о необходимости осуществления мероприятий по защите территории от чрезвычайных ситуаций природного и техногенного характера, в том числе по обеспечению пожарной безопасности и гражданской обороне

2.9.1 Пожарная безопасность

Мероприятия по обеспечению противопожарной безопасности предусмотренные в проектной документации соответствуют требованиям Федерального закона от 22 июля 2008 г. № 123-ФЗ «Технический регламент о требованиях пожарной безопасности».

Перед началом работ проводится вводный инструктаж по пожарной безопасности.

Проходы между складированными элементами конструкций обеспечивают свободное безопасное движение. Склады кислородных и пропановых баллонов находятся в удалении от мест производства работ в специальных контейнерах, исключая попадание открытого пламени, искр и масляных веществ.

Взам. инв. №	
Подпись и дата	
Инв. № орг.	

Изм.	Кол.уч.	Лист	№ док.	Подп.	Дата

Места хранения растворителей и растворов полимеров обозначаются предупредительными надписями «Огнеопасно», «Курить запрещено», «Сварка запрещена». Для коммунальных отходов и ветоши предусматривается отдельное хранение в закрытых металлических контейнерах, исключающим их случайное возгорание. С целью обеспечения противопожарной безопасности необходимо своевременно обеспечивать вывоз мусора, необходимо назначить ответственное лицо за организацию безопасного обращения с отходами на период производства работ.

2.9.2 Меры по защите территорий от воздействия чрезвычайных ситуаций природного и техногенного характера и мероприятия по гражданской обороне

Одним из важнейших направлений в решении задач гражданской обороны (ГО) и предупреждения чрезвычайных ситуаций (ЧС) является разработка инженерно-технических мероприятий ГО и мероприятий по предупреждению ЧС на проектной стадии строительства.

Основными задачами гражданской обороны (ГО) и предупреждения чрезвычайных ситуаций (ЧС) являются разработка комплекса организационно-технических мероприятий, направленных на обеспечение защиты территорий, производственного персонала и населения от опасностей, возникающих при ведении военных действий или диверсий, предупреждение ЧС техногенного и природного характера, уменьшение масштабов их последствий.

В комплекс таких мероприятий входят:

- проектные решения по созданию на проектируемом объекте необходимых сооружений и сетей инженерного обеспечения, предназначенных для осуществления производственных процессов в нормальных и чрезвычайных условиях, а также для локализации и ликвидации чрезвычайных ситуаций;
- инженерные и организационно-технические мероприятия по созданию на объекте необходимых запасов средств индивидуальной защиты;
- проектные решения по укрытию персонала в защитных сооружениях;
- проектные решения и организационно-технические мероприятия по созданию и безотказному функционированию системы оповещения об авариях и ЧС;
- организационно-технические мероприятия по созданию материальных средств ликвидации последствий ЧС;
- организационно-технические мероприятия по обеспечению беспрепятственной эвакуации людей с территории объекта;
- организационно-технические мероприятия по обеспечению беспрепятственного ввода и передвижения по территории объекта сил и средств локализации и ликвидации аварий и ЧС;

Взам. инв. №

Подпись и дата

Инв. № орг.

Изм.	Кол.уч.	Лист	№ док.	Подп.	Дата

15/21-ППТ1.2-ТЧ

Лист

168

- организационно-технические мероприятия по предотвращению постороннего вмешательства в деятельность проектируемого объекта;

- мероприятия по предупреждению чрезвычайных ситуаций, возникающих в результате возможных аварий на проектируемом объекте, а также на рядом расположенных потенциально опасных объектах;

- мероприятия по предупреждению чрезвычайных ситуаций при природных разрушительных процессах;

- проектные решения по обеспечению взрыво- и пожаробезопасности на проектируемом объекте.

Автомобильная дорога практически не является потенциальным объектом возникновения аварийных ситуаций, на данном объекте нет постоянных источников возможных аварий.

Индв.№ ориг.	Подпись и дата	Взам. инв. №

Изм.	Кол.уч.	Лист	№ док.	Подп.	Дата



ОБЩЕСТВО С ОГРАНИЧЕННОЙ ОТВЕТСТВЕННОСТЬЮ
«ПРОЕКТНО-ИЗЫСКАТЕЛЬСКИЙ ИНСТИТУТ
«СЕВЗАПДОРПРОЕКТ»

СТРОИТЕЛЬСТВО И РЕКОНСТРУКЦИЯ
РЕГИОНАЛЬНОЙ АВТОМОБИЛЬНОЙ ДОРОГИ «СЕВАСТОПОЛЬ – ПОРТ
КАМЫШОВАЯ БУХТА – БУХТА КАЗАЧЬЯ, КМ 0+000 – КМ 3+500»

**ВНЕСЕНИЕ ИЗМЕНЕНИЙ В ДОКУМЕНТАЦИЮ ПО
ПЛАНИРОВКЕ ТЕРРИТОРИИ**

Раздел 2. Проект межевания территории

Часть 1. Основная часть проекта межевания территории

Книга 1. Проект межевания территории. Графическая часть

15/21-ПМТ1.1

Том 2.1.1



А.А. Макаровский

Главный инженер проекта

В.Н. Честных

2025

Изн. № подл.	
Подп. и дата	
Взам. инв. №	

Обозначение	Наименование	Примечание
15/21-ПМТ1.1-С	Содержание тома 2.1.1	2
15/21-СДП	Состав документации по планировке территории	3
15/21-ПМТ1.1-ГЧ	Графическая часть	4

Взам. инв. №	
Подп. и дата	
Инв. № подл.	

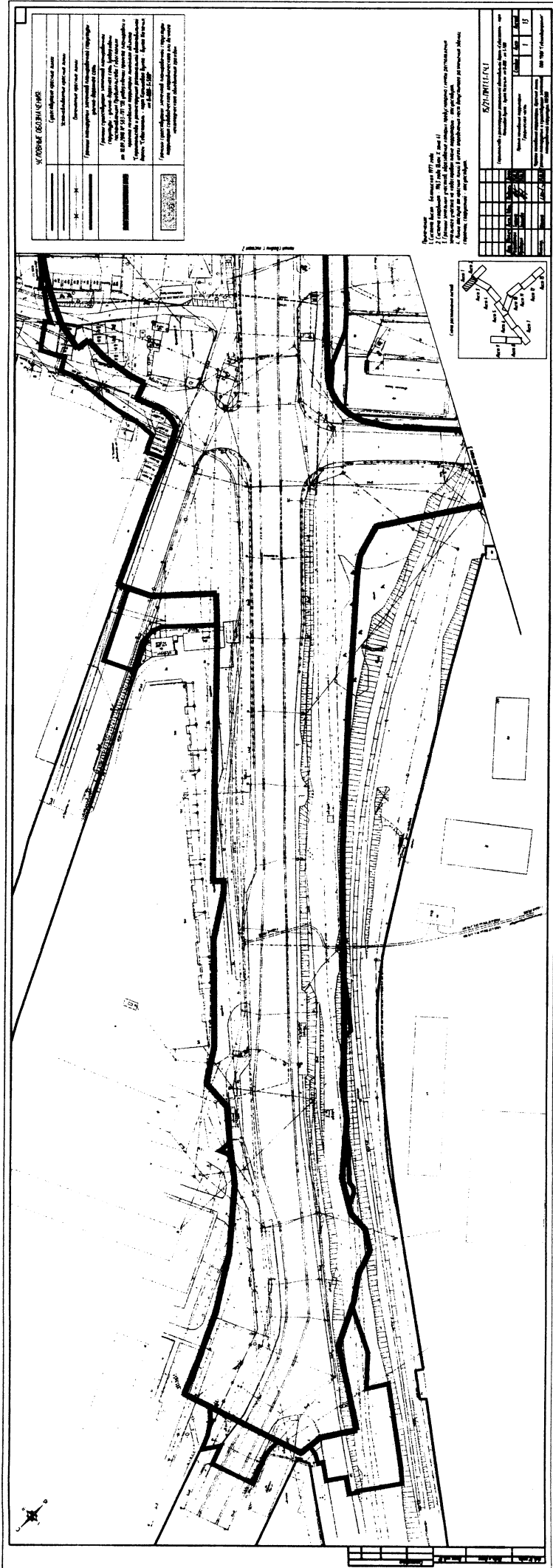
						15/21-ПМТ1.1-С			
Изм.	Колуч	Лист	№ док.	Подп.	Дата	Содержание тома 2.1.1	Стадия	Лист	Листов
Разработал	Тютина			<i>ТТ</i>	25.06.25				1
Проверил	Зайцева			<i>ЗЗ</i>	25.06.25				
Н. контр.	Шанина			<i>ШШ</i>	25.06.25				
							ООО «ПИИ «Севзапдорпроект»		

Номер тома	Обозначение	Наименование	Примечание
		Раздел 1. Проект планировки территории	
		Часть 1. Основная часть проекта планировки территории	
1.1.1	15/21-ППТ1.1	Книга 1. Проект планировки территории. Графическая часть	
1.1.2	15/21-ППТ1.2	Книга 2. Положение о размещении линейных объектов	
		Часть 2. Материалы по обоснованию проекта планировки территории	
1.2.1	15/21-ППТ2.1	Книга 1. Материалы по обоснованию проекта планировки территории. Графическая часть.	
1.2.2	15/21-ППТ2.2	Книга 2. Материалы по обоснованию проекта планировки территории. Пояснительная записка	
		Раздел 2. Проект межевания территории	
		Часть 1. Основная часть проекта межевания территории	
2.1.1	15/21-ПМТ1.1	Книга 1. Проект межевания территории. Графическая часть	
2.1.2	15/21-ПМТ1.2	Книга 2. Проект межевания территории. Текстовая часть	
		Часть 2. Материалы по обоснованию проекта межевания территории	
2.2.1	15/21-ПМТ2.1	Книга 1. Материалы по обоснованию проекта межевания территории. Графическая часть.	
2.2.2	15/21-ПМТ2.2	Книга 2. Материалы по обоснованию проекта межевания территории. Пояснительная записка	

Взам. инв. №						
	Подп. и дата					
Инв. № подл.		15/21-СДП				
	Изм.	Колуч	Лист	№ док.	Подп.	Дата
	Разработал	Крылова			<i>Крылова</i>	11.05.22
	Проверил	Зайцева			<i>Зайцева</i>	11.05.22
Н. контр.	Шанина			<i>Шанина</i>	11.05.22	
Состав документации по планировке территории						
		Стадия	Лист	Листов		
				1		
ООО «ПИИ «Севзапдорпроект»						

Обозначение	Наименование	Примечание
15/21-ПМТ1.1-ГЧ.ВГЧ	Ведомость документов графической части	4
15/21-ПМТ1.1-ГЧ.1	Чертеж межевания территории. Границы красных линий, границы планируемых и существующих элементов планировочной структуры. М 1:500	5
15/21-ПМТ1.1-ГЧ.2	Чертеж межевания территории. Границы образуемых и изменяемых земельных участков. М 1:500	18
15/21-ПМТ1.1-ГЧ.3	Чертеж межевания территории. Границы образуемых земельных участков путем объединения. М 1:500	31
15/21-ПМТ1.1-ГЧ.4	Чертеж межевания территории. Границы публичных сервитутов, подлежащих установлению. М 1:500	35

Взам. инв. №								
	Подп. и дата							
Инв. № подл.		15/21-ПМТ1.1-ГЧ.ВГЧ						
	Изм.	Кол.уч.	Лист	№ док.	Подп.	Дата		
	Разработал	Тютина			<i>ТТ</i>	25.06.25		
	Проверил	Зайцева			<i>ЗЗ</i>	25.06.25		
	Н. контр.	Шанина		<i>ШШ</i>	25.06.25			
Ведомость документов графической части						Стадия	Лист	Листов
						ООО «ПИИ «Севзапдорпроект»		



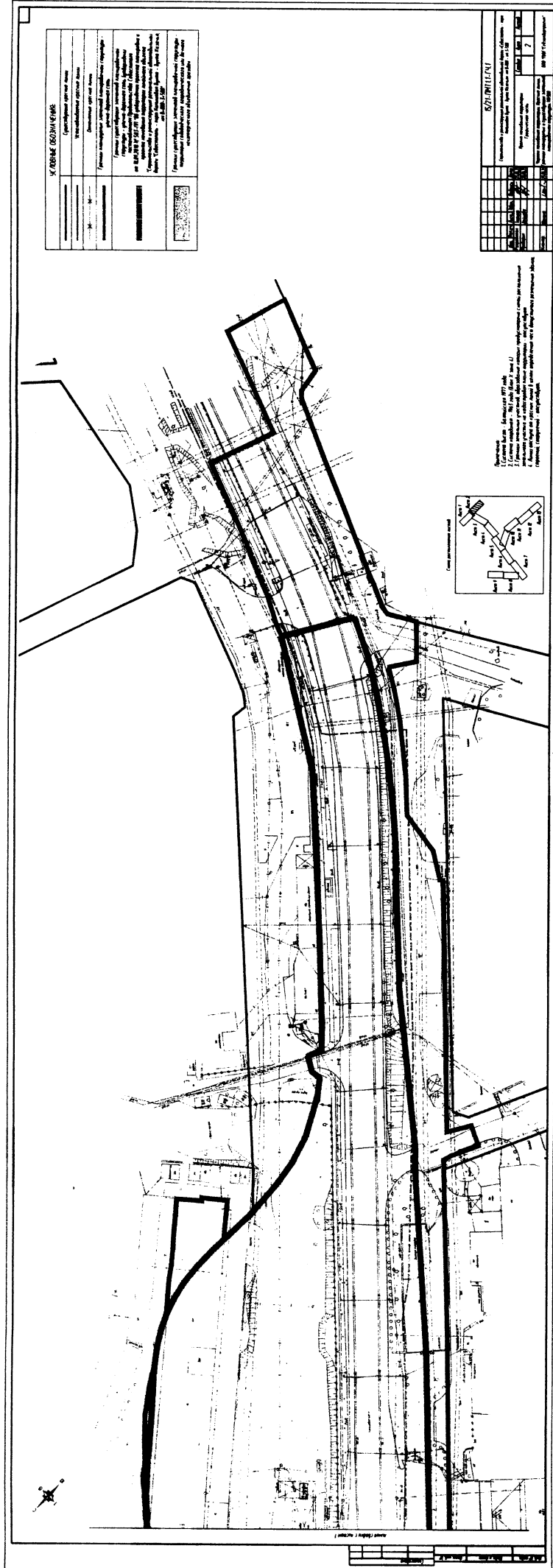
СЪВЪЗНЕ ДЪЛЖАВЪ
 Съвместен проект на
 Съвместен проект на
 Съвместен проект на

Проектът е изготвен в съответствие с изискванията на СНП за проектиране на жилищни сгради с обща площ до 1000 кв. м. Проектът е изготвен в съответствие с изискванията на СНП за проектиране на жилищни сгради с обща площ до 1000 кв. м. Проектът е изготвен в съответствие с изискванията на СНП за проектиране на жилищни сгради с обща площ до 1000 кв. м.

СПИСОКЪ НА ЧЕРТЕЖИТЕ

№	Име на чертежа	Масштаб	Дата
1	Общ план	1:500	1988
2	Планировка	1:500	1988
3	Сечение	1:500	1988
4	Детайл	1:500	1988
5	Детайл	1:500	1988
6	Детайл	1:500	1988
7	Детайл	1:500	1988
8	Детайл	1:500	1988
9	Детайл	1:500	1988
10	Детайл	1:500	1988

Проектът е изготвен в съответствие с изискванията на СНП за проектиране на жилищни сгради с обща площ до 1000 кв. м. Проектът е изготвен в съответствие с изискванията на СНП за проектиране на жилищни сгради с обща площ до 1000 кв. м. Проектът е изготвен в съответствие с изискванията на СНП за проектиране на жилищни сгради с обща площ до 1000 кв. м.



УГОДНОЕ ОБОЗНАЧЕНИЕ

Угловое обозначение здания	Угловое обозначение участка
Угловое обозначение территории	Угловое обозначение территории
Угловое обозначение территории	Угловое обозначение территории

Легенда

- 1. Контур здания
- 2. Контур участка
- 3. Контур территории
- 4. Контур территории
- 5. Контур территории
- 6. Контур территории
- 7. Контур территории
- 8. Контур территории
- 9. Контур территории
- 10. Контур территории

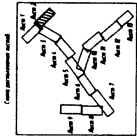
№ документа	1
Итого листов	1
Лист	1
Итого листов	1
Лист	1

ОБЪЕКТ

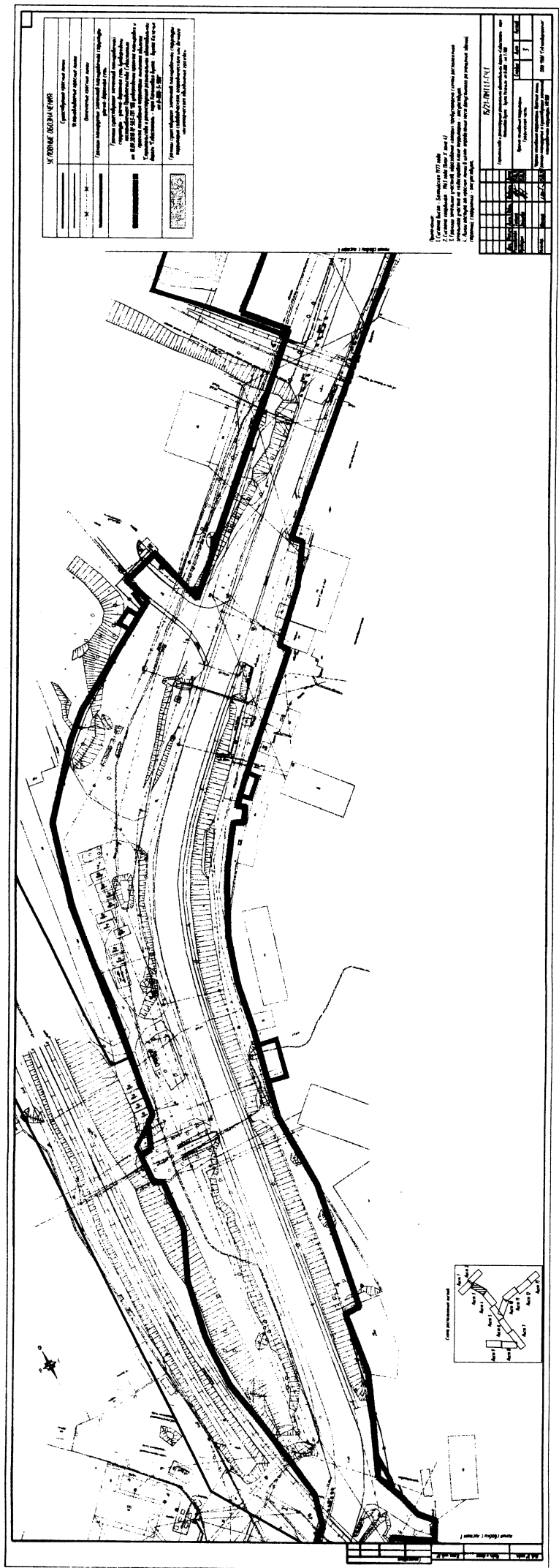
Наименование объекта: _____

Масштаб: 1:_____

Дата: _____



Примечание: 1. Контур здания (контур здания); 2. Контур участка (контур участка); 3. Контур территории (контур территории); 4. Контур территории (контур территории); 5. Контур территории (контур территории); 6. Контур территории (контур территории); 7. Контур территории (контур территории); 8. Контур территории (контур территории); 9. Контур территории (контур территории); 10. Контур территории (контур территории).



УТВЕРЖЕНО

С. КОЗЛОВ

Специальный представитель
Генерального директора
ООО «ИП «С. КОЗЛОВ»

Согласовано:

СВЕДЕНИЯ ОБ ОБЪЕКТЕ

1. Наименование объекта: _____

2. Адрес объекта: _____

3. Категория земель: _____

4. Вид разрешенного использования: _____

5. Площадь участка: _____ кв. м

6. Площадь застроенной территории: _____ кв. м

7. Площадь свободной территории: _____ кв. м

8. Площадь озелененной территории: _____ кв. м

9. Площадь водоема: _____ кв. м

10. Площадь территории, занятой объектами незавершенного строительства: _____ кв. м

11. Площадь территории, занятой объектами, не являющимися объектами незавершенного строительства: _____ кв. м

12. Площадь территории, занятой объектами, не являющимися объектами незавершенного строительства, но подлежащими сносу: _____ кв. м

13. Площадь территории, занятой объектами, не являющимися объектами незавершенного строительства, но подлежащими сносу, в том числе: _____ кв. м

14. Площадь территории, занятой объектами, не являющимися объектами незавершенного строительства, но подлежащими сносу, в том числе: _____ кв. м

15. Площадь территории, занятой объектами, не являющимися объектами незавершенного строительства, но подлежащими сносу, в том числе: _____ кв. м

16. Площадь территории, занятой объектами, не являющимися объектами незавершенного строительства, но подлежащими сносу, в том числе: _____ кв. м

17. Площадь территории, занятой объектами, не являющимися объектами незавершенного строительства, но подлежащими сносу, в том числе: _____ кв. м

18. Площадь территории, занятой объектами, не являющимися объектами незавершенного строительства, но подлежащими сносу, в том числе: _____ кв. м

19. Площадь территории, занятой объектами, не являющимися объектами незавершенного строительства, но подлежащими сносу, в том числе: _____ кв. м

20. Площадь территории, занятой объектами, не являющимися объектами незавершенного строительства, но подлежащими сносу, в том числе: _____ кв. м

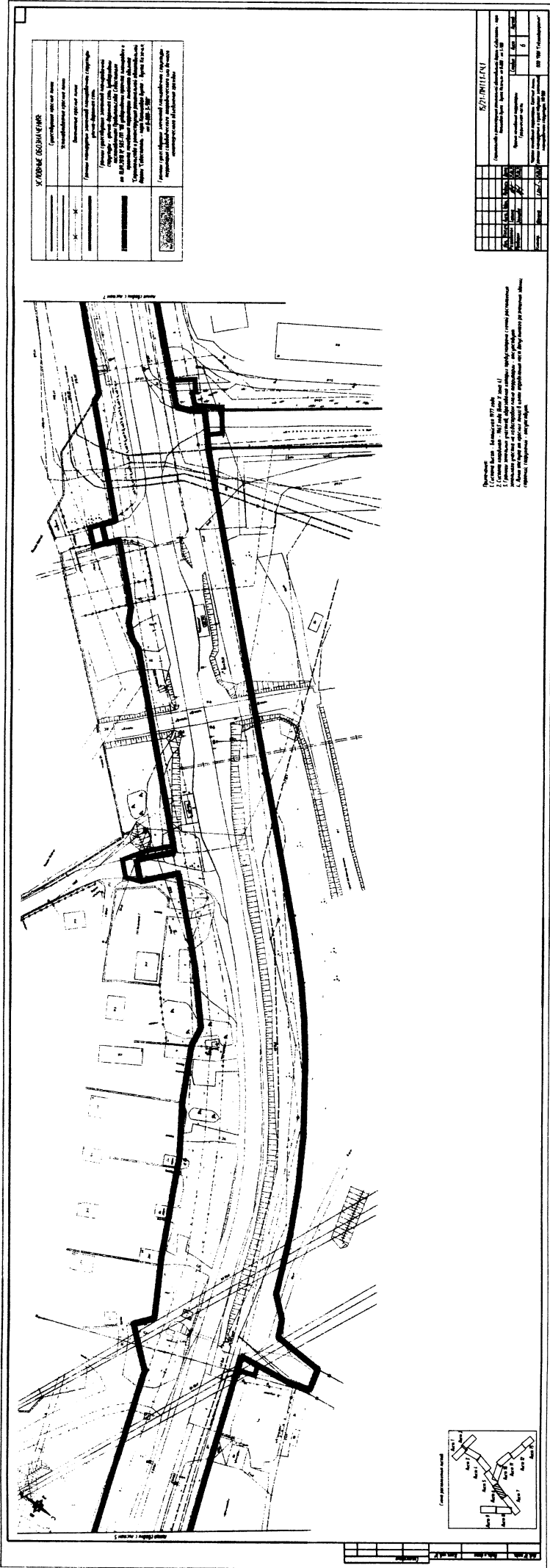
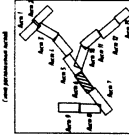
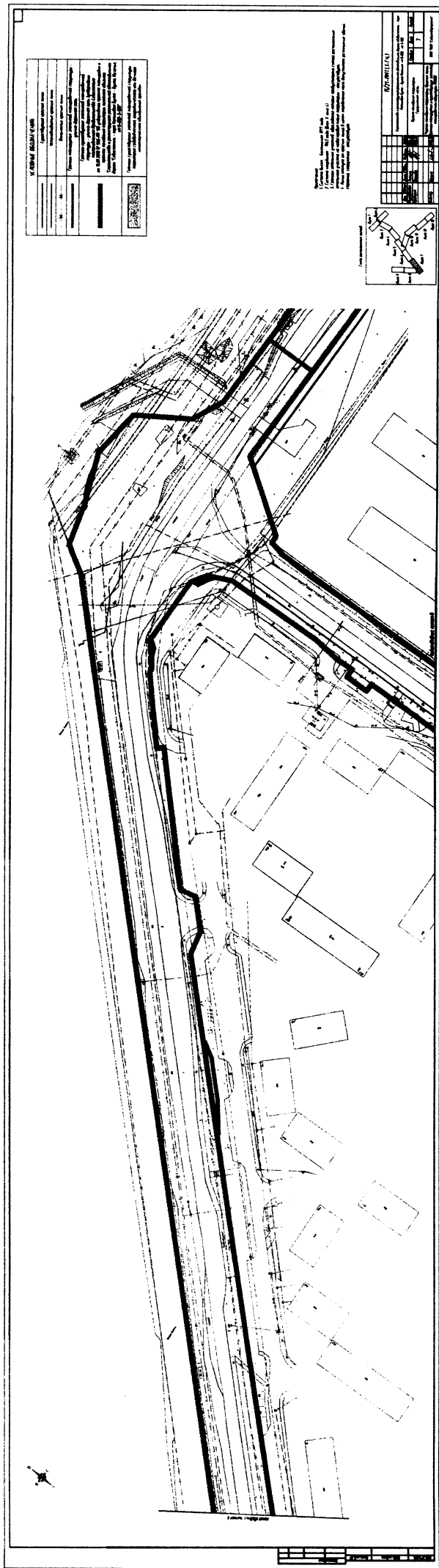


СХЕМА		ИЗМЕНЕНИЯ	
№	Дата	№	Дата
1	10.01.2020		
2	15.02.2020		
3	20.03.2020		
4	25.04.2020		
5	30.05.2020		
6	05.06.2020		
7	10.07.2020		
8	15.08.2020		
9	20.09.2020		
10	25.10.2020		

Примечание:
 1. Станция
 2. Платформа
 3. Водопровод
 4. Канализация
 5. Электрические пути
 6. Железнодорожные пути



1	2	3	4	5	6	7	8	9	10
---	---	---	---	---	---	---	---	---	----



С. 0304-04/04 Конструктивный проект Объект: «...» Район: «...» Адрес: «...» М.П. «...» Д. «...» 200... г. Проектировщик: «...» Проверенный: «...» Утвержденный: «...» Инженер: «...» М.П. «...»		
---	--	--

1. Проект разработан в соответствии с требованиями СНиП 30-03-84 «Планировка и застройка территорий садоводческих (дачных) индивидуальных участков».

2. Проект разработан на основании данных, предоставленных заказчиком.

3. Проект разработан в соответствии с требованиями СНиП 12-01-2008 «Общие положения проектной деятельности для строительства».

4. Проект разработан в соответствии с требованиями СНиП 2.01-87 «Общие технические требования к конструкциям и сооружениям».

5. Проект разработан в соответствии с требованиями СНиП 2.02-01-87 «Нормы проектирования оснований и фундаментов».

6. Проект разработан в соответствии с требованиями СНиП 2.03.01-87 «Нормы проектирования зданий и сооружений».

7. Проект разработан в соответствии с требованиями СНиП 2.04.01-85 «Нормы проектирования систем водоснабжения».

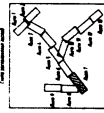
8. Проект разработан в соответствии с требованиями СНиП 2.04.02-89 «Нормы проектирования систем канализации».

9. Проект разработан в соответствии с требованиями СНиП 2.04.03-91 «Нормы проектирования систем отопления».

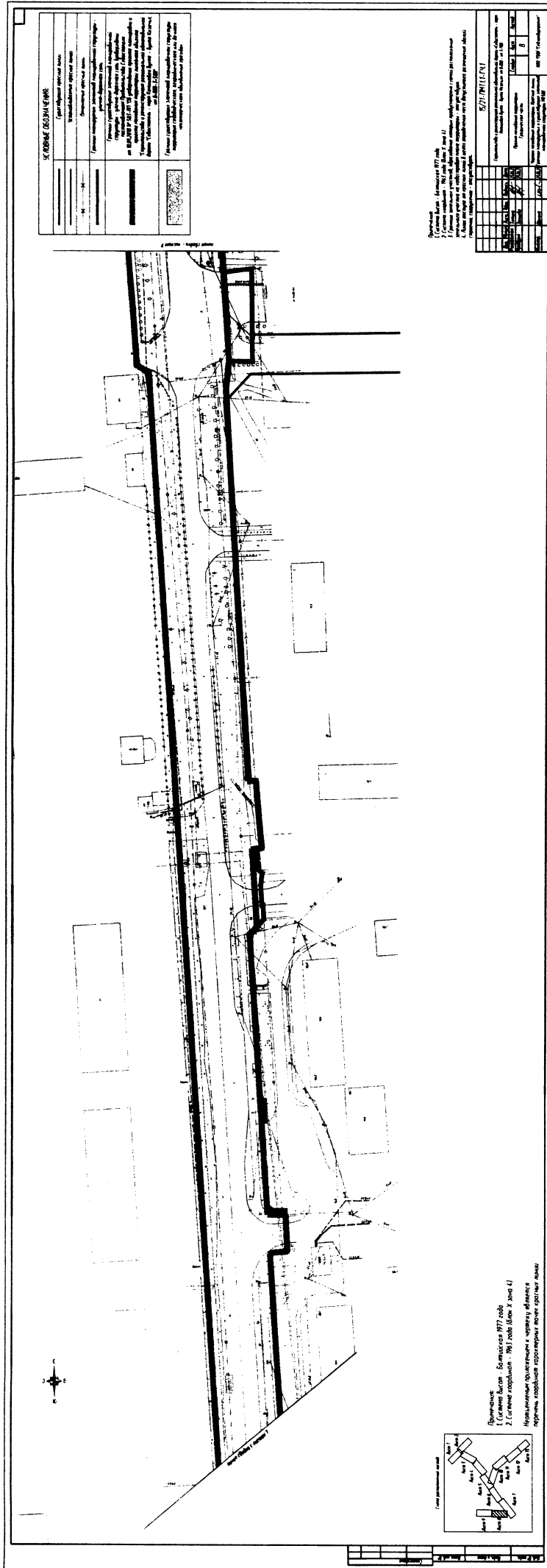
10. Проект разработан в соответствии с требованиями СНиП 2.04.04-91 «Нормы проектирования систем вентиляции и кондиционирования».

11. Проект разработан в соответствии с требованиями СНиП 2.04.05-91 «Нормы проектирования систем электроснабжения».

12. Проект разработан в соответствии с требованиями СНиП 2.04.06-91 «Нормы проектирования систем газоснабжения».



С. 0304-04/04 Конструктивный проект Объект: «...» Район: «...» Адрес: «...» М.П. «...» Д. «...» 200... г. Проектировщик: «...» Проверенный: «...» Утвержденный: «...» Инженер: «...» М.П. «...»	
---	--

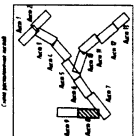


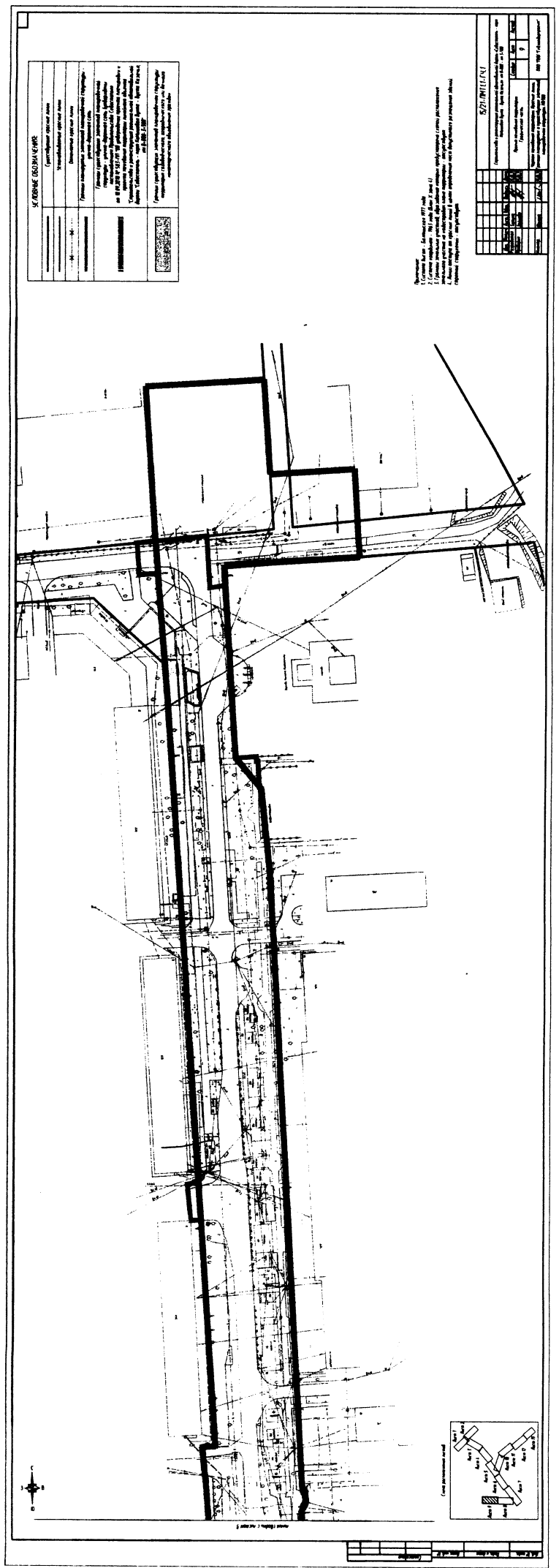
СКОРНЕ ОСНАЩЕНА	
Сградски проект №	
Стандартен проект №	
Димензии (м/м)	
Проектант	
Изпълнител	
Сградата е проектирана и изградена в съответствие с изискванията на СНП 101/11/77 за противопожарна безопасност на сградите.	
Сградата е проектирана и изградена в съответствие с изискванията на СНП 101/11/77 за противопожарна безопасност на сградите.	
Сградата е проектирана и изградена в съответствие с изискванията на СНП 101/11/77 за противопожарна безопасност на сградите.	

Проектант: Българска ПТК
 1. Сградата е проектирана в съответствие с изискванията на СНП 101/11/77 за противопожарна безопасност на сградите.
 2. Сградата е проектирана в съответствие с изискванията на СНП 101/11/77 за противопожарна безопасност на сградите.
 3. Сградата е проектирана в съответствие с изискванията на СНП 101/11/77 за противопожарна безопасност на сградите.

СЪВЕЩАНИЕ	
Проектант	
Изпълнител	
Сградата е проектирана и изградена в съответствие с изискванията на СНП 101/11/77 за противопожарна безопасност на сградите.	
Сградата е проектирана и изградена в съответствие с изискванията на СНП 101/11/77 за противопожарна безопасност на сградите.	
Сградата е проектирана и изградена в съответствие с изискванията на СНП 101/11/77 за противопожарна безопасност на сградите.	

Помещения:
 1. Сградата е проектирана в съответствие с изискванията на СНП 101/11/77 за противопожарна безопасност на сградите.
 2. Сградата е проектирана в съответствие с изискванията на СНП 101/11/77 за противопожарна безопасност на сградите.





СКВОРЖЕ БОДНАРСКЕ

Својственик: Општина Аранис

Управљачка организација: Општина Аранис

Деловодна организација: Општина Аранис

Проектант: Грађевинско-инженерско предузеће "Митос" из Београда, Београд, Београдска 23

Градња: Уградња железничке станице у селу Аранис, Општина Аранис, од 1998 до 1999 год.

Проектант: Општина Аранис, Аранис 12000

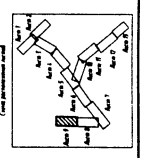
Издат: Аранис, 1998 год.

1/1

Примерак: 1:1
 2. Општина Аранис: Општина Аранис
 3. Општина Аранис: Општина Аранис
 4. Општина Аранис: Општина Аранис
 5. Општина Аранис: Општина Аранис
 6. Општина Аранис: Општина Аранис
 7. Општина Аранис: Општина Аранис
 8. Општина Аранис: Општина Аранис
 9. Општина Аранис: Општина Аранис
 10. Општина Аранис: Општина Аранис
 11. Општина Аранис: Општина Аранис
 12. Општина Аранис: Општина Аранис

СВИДЕНИЯ

№	Име	Должност	Својеручни потпис	Датум
1	М. М. М. М.	Управљачка организација	<i>(Signature)</i>	1998
2	М. М. М. М.	Деловодна организација	<i>(Signature)</i>	1998
3	М. М. М. М.	Проектант	<i>(Signature)</i>	1998



1	1:1	1	1	1	1
---	-----	---	---	---	---

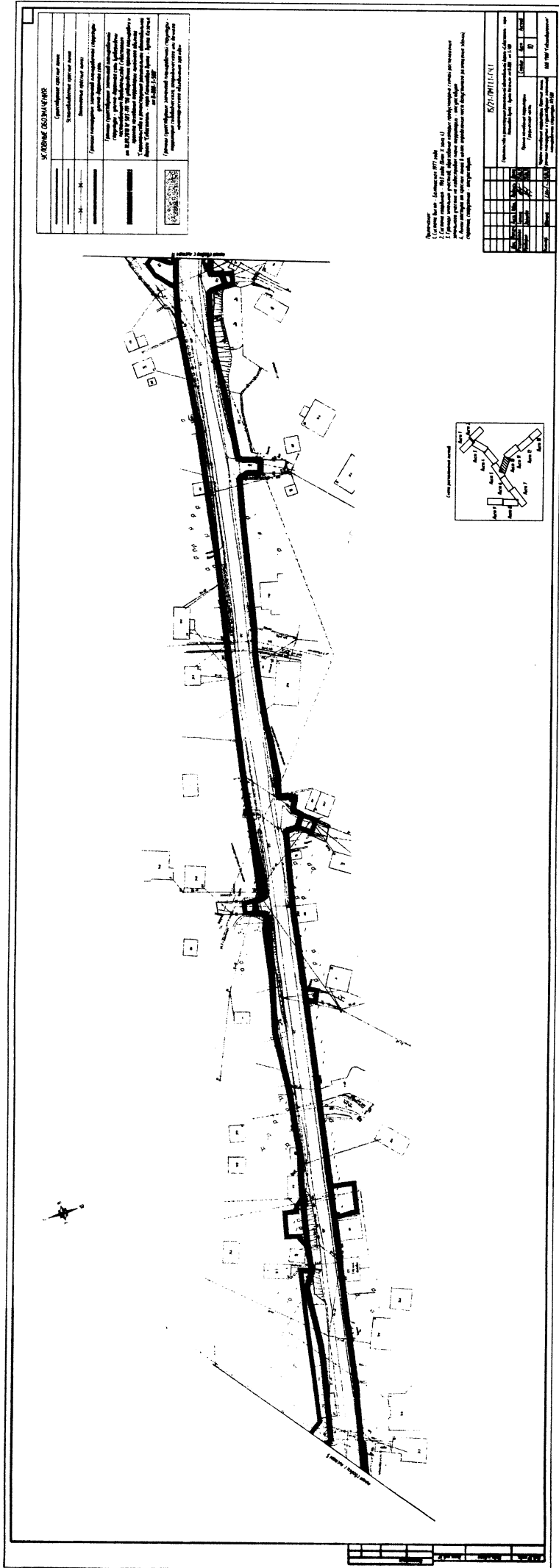
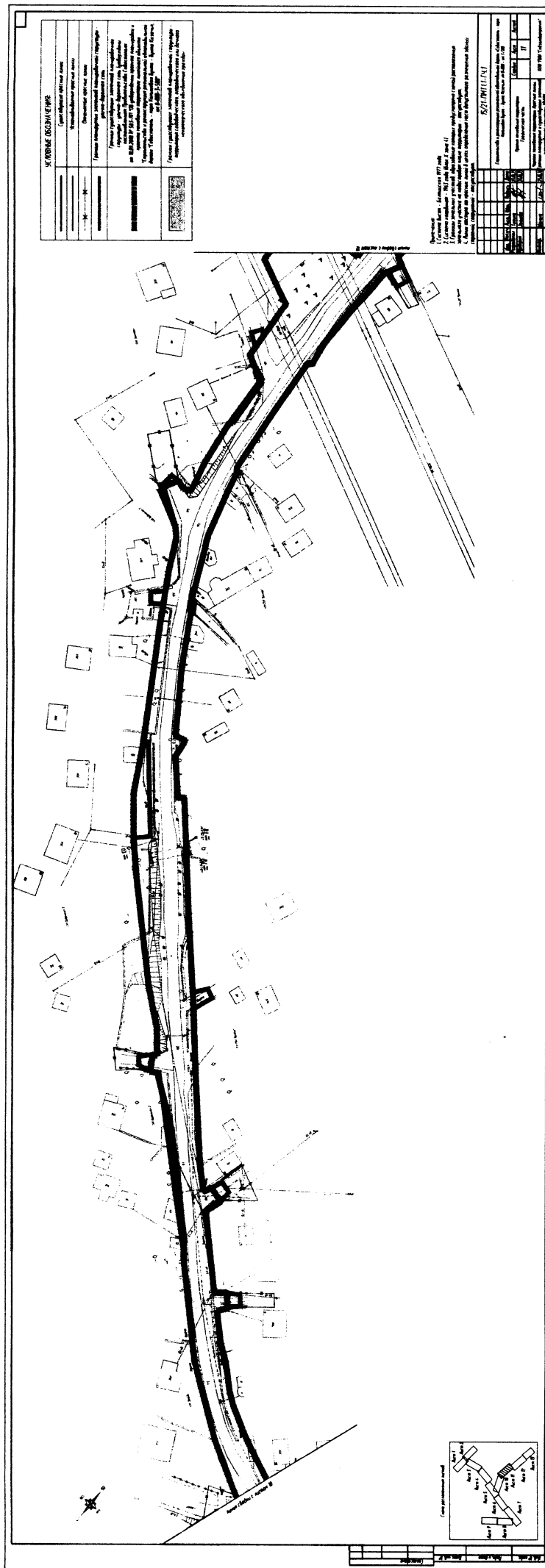
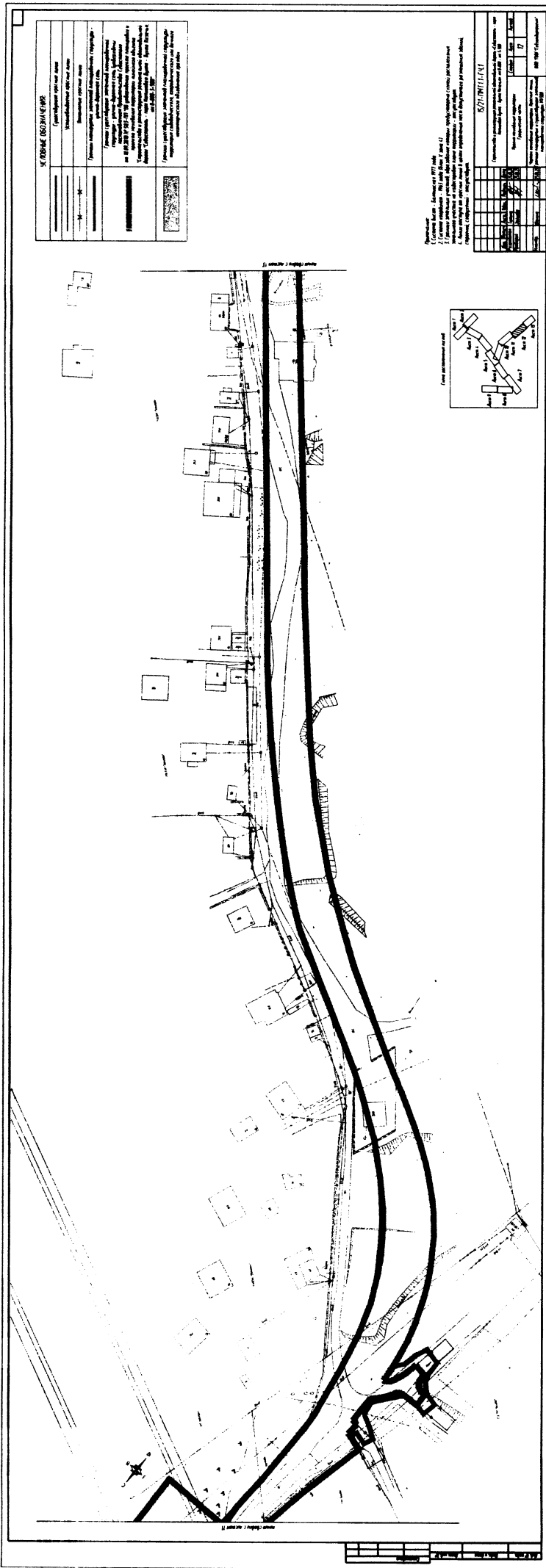


Схема планировки здания

Примечания:
 1. Цвета стен - как в проекте № 1.
 2. Цвета полов - как в проекте № 1.
 3. Цвета мебели - как в проекте № 1.
 4. Цвета дверей - как в проекте № 1.
 5. Цвета окон - как в проекте № 1.
 6. Цвета светильников - как в проекте № 1.
 7. Цвета выключателей - как в проекте № 1.
 8. Цвета розеток - как в проекте № 1.
 9. Цвета плинтусов - как в проекте № 1.
 10. Цвета наличников - как в проекте № 1.
 11. Цвета подоконников - как в проекте № 1.
 12. Цвета ступеней - как в проекте № 1.
 13. Цвета поручней - как в проекте № 1.
 14. Цвета перил - как в проекте № 1.
 15. Цвета дверей - как в проекте № 1.
 16. Цвета окон - как в проекте № 1.
 17. Цвета светильников - как в проекте № 1.
 18. Цвета выключателей - как в проекте № 1.
 19. Цвета розеток - как в проекте № 1.
 20. Цвета плинтусов - как в проекте № 1.
 21. Цвета наличников - как в проекте № 1.
 22. Цвета подоконников - как в проекте № 1.
 23. Цвета ступеней - как в проекте № 1.
 24. Цвета поручней - как в проекте № 1.
 25. Цвета перил - как в проекте № 1.

РАЗМЕРЫ		
Высота помещений, мм	Ширина помещений, мм	Глубина помещений, мм
1800	3000	3000
1800	3000	3000
1800	3000	3000
1800	3000	3000
1800	3000	3000

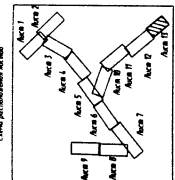
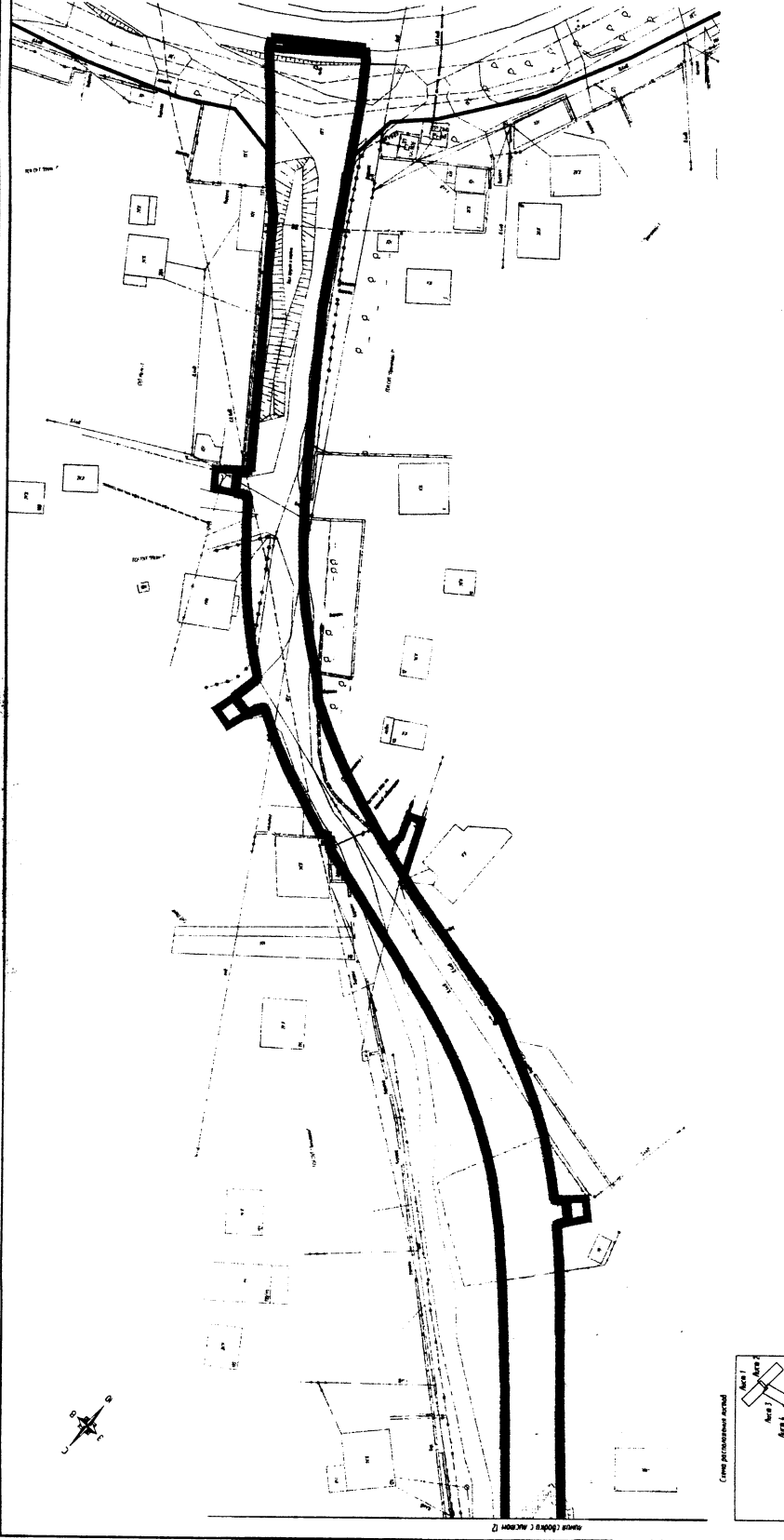




УСЛОВНЫЕ ОБОЗНАЧЕНИЯ:

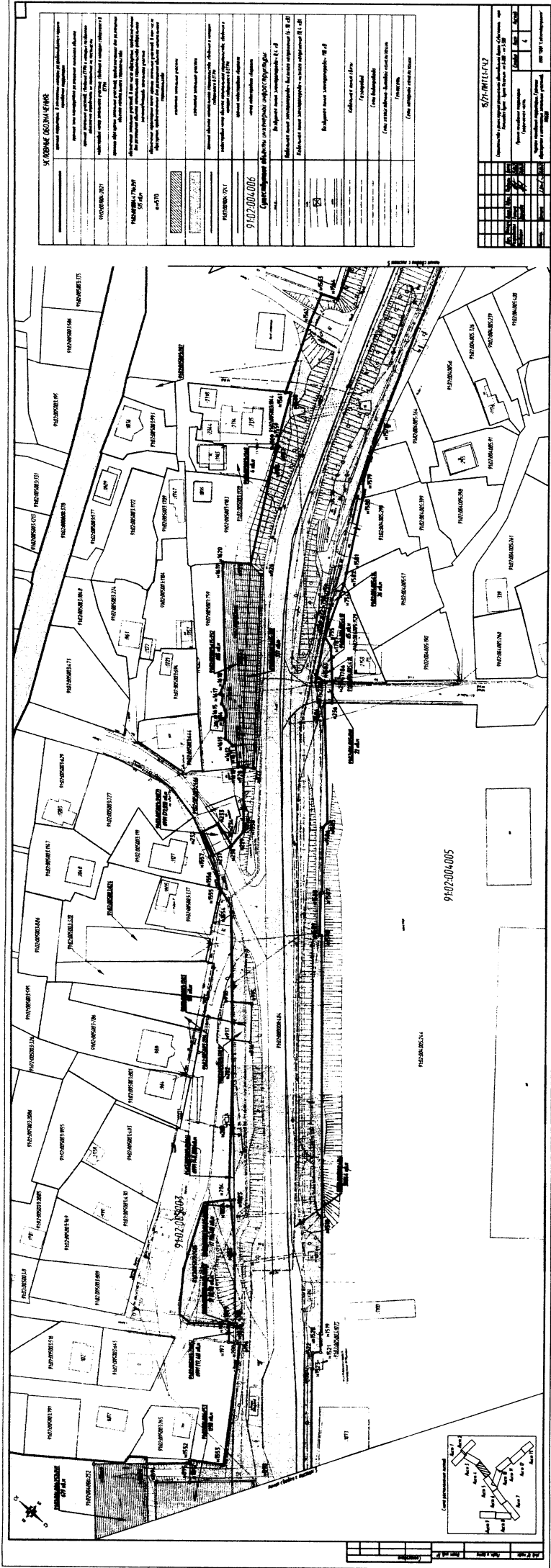
[Symbol: Dashed line]	Средстводорожные ориентиры
[Symbol: Solid line]	Условно-выделенные участки автозаполнения
[Symbol: Line with asterisk]	Ограничения дорожные знаки
[Symbol: Line with triangle]	Границы зонирования территории (с учетом зонирования территории): Зоны отчуждения линейных объектов (земельных участков), зон отчуждения автомобильных дорог, зон отчуждения железных дорог, зон отчуждения воздушных линий электропередачи, зон отчуждения объектов культурного наследия, зон отчуждения объектов исторического и культурного наследия, зон отчуждения объектов инженерной инфраструктуры.
[Symbol: Line with vertical bars]	Участки территории, подлежащие изъятию в пользу Республики Беларусь для государственных нужд Республики Беларусь. - Земельные участки, занятые объектами, подлежащими изъятию в пользу Республики Беларусь для государственных нужд Республики Беларусь.
[Symbol: Stippled area]	Границы существующих и планируемых зон отчуждения объектов инженерной инфраструктуры, зон отчуждения объектов культурного наследия, зон отчуждения объектов исторического и культурного наследия, зон отчуждения объектов инженерной инфраструктуры.

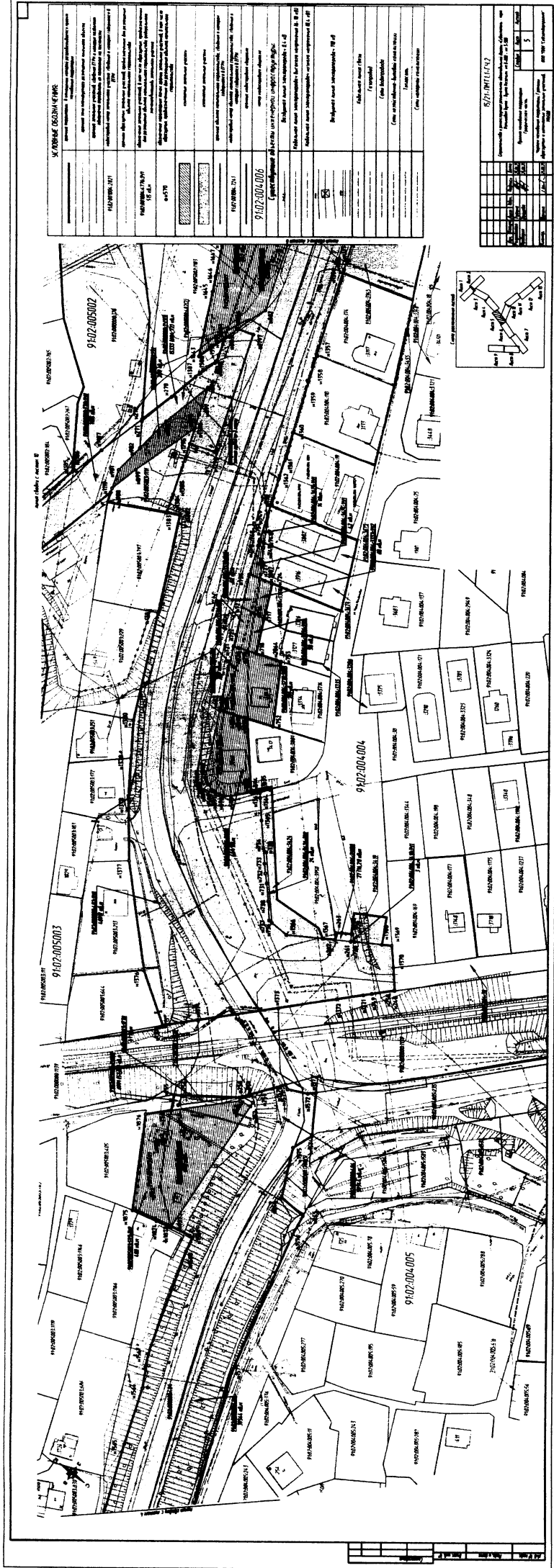
Примечания:
 1. Ссылка встав - Бюджетная 1977 год.
 2. Ссылка встав - 193 год (номер 1).
 3. Ссылка встав - 193 год (номер 1).
 4. Место участка на территории. - Ссылка встав.
 5. Место участка на территории. - Ссылка встав.
 6. Место участка на территории. - Ссылка встав.



5/21/01/11/1/1/1										
Информация о территории (по состоянию на 01.01.2018 г.)										
№ п/п	№ участка	№ участка	№ участка	№ участка	№ участка	№ участка	№ участка	№ участка	№ участка	№ участка
1	2	3	4	5	6	7	8	9	10	11
1	1	1	1	1	1	1	1	1	1	1
Информация о территории (по состоянию на 01.01.2018 г.)										
Информация о территории (по состоянию на 01.01.2018 г.)										
Информация о территории (по состоянию на 01.01.2018 г.)										

№ п/п	№ участка	№ участка	№ участка	№ участка	№ участка	№ участка	№ участка	№ участка	№ участка
1	2	3	4	5	6	7	8	9	10



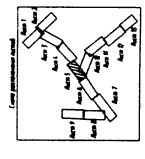


УВЕДОМЛЕНИЕ ОБ УЧАСТИИ В ПРОЕКТЕ

Имя участника	Иванов Иван Иванович
Адрес	г. Москва, ул. Ленина, д. 10
Суть участия	Участие в проектировании и строительстве объекта недвижимости
Срок действия	с 01.01.2024 по 31.12.2024
Подпись	Иванов Иван Иванович
Дата	01.01.2024

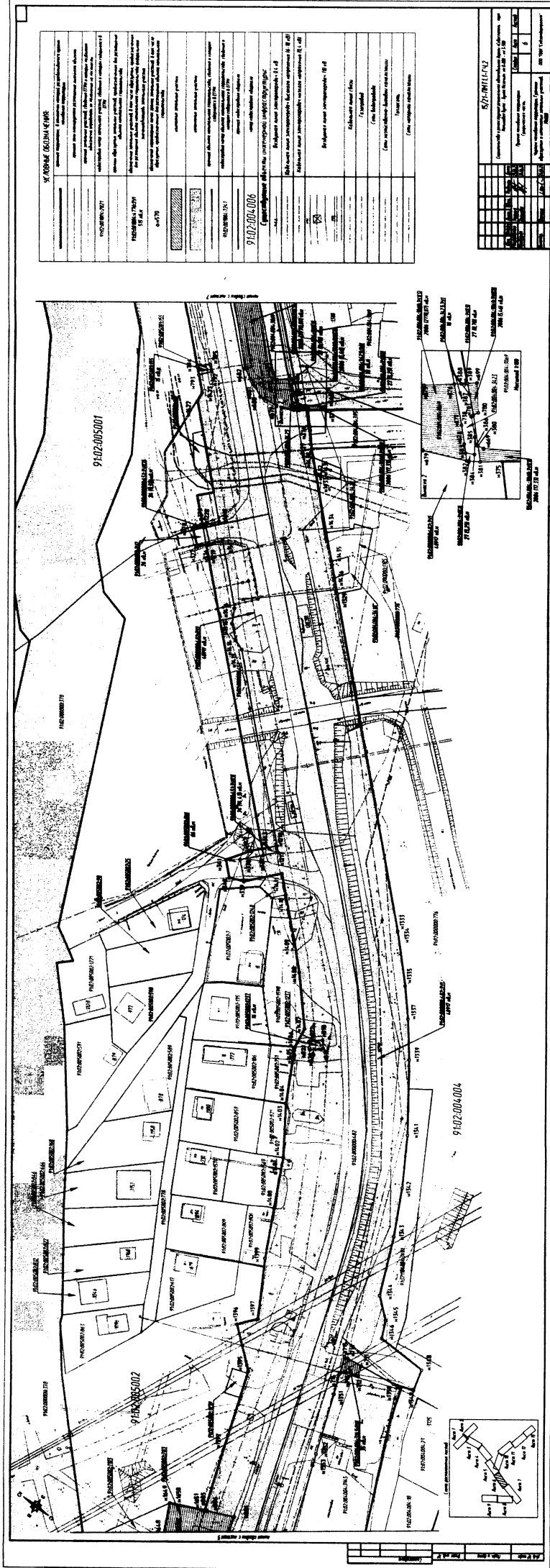
9102-004006

Имя участника	Петров Петр Петрович
Адрес	г. Москва, ул. Пушкина, д. 5
Суть участия	Участие в проектировании и строительстве объекта недвижимости
Срок действия	с 01.01.2024 по 31.12.2024
Подпись	Петров Петр Петрович
Дата	01.01.2024



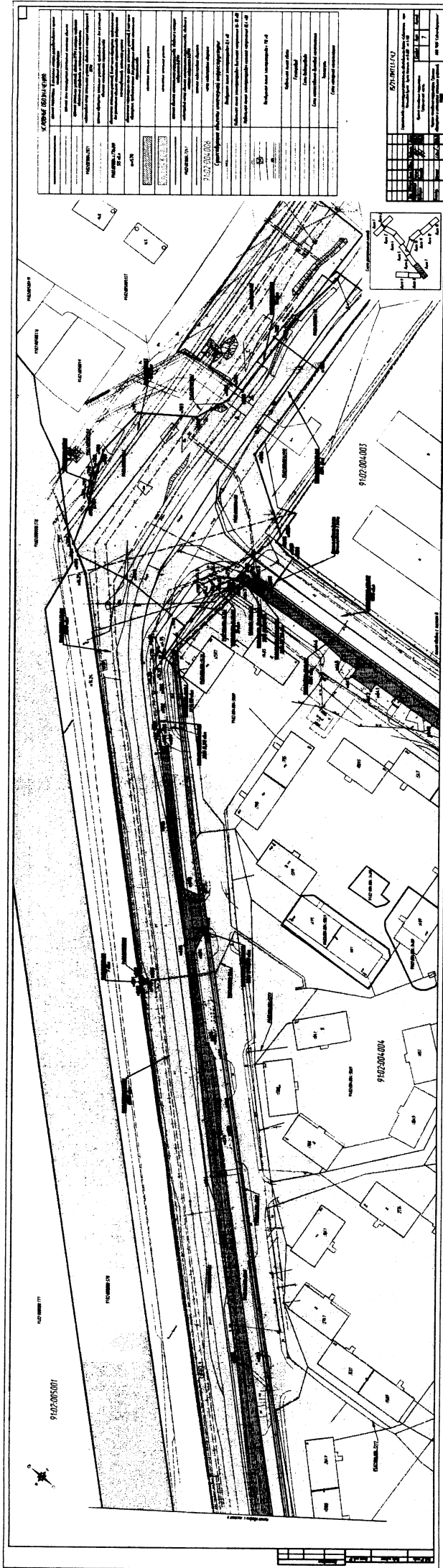
5/21/2024

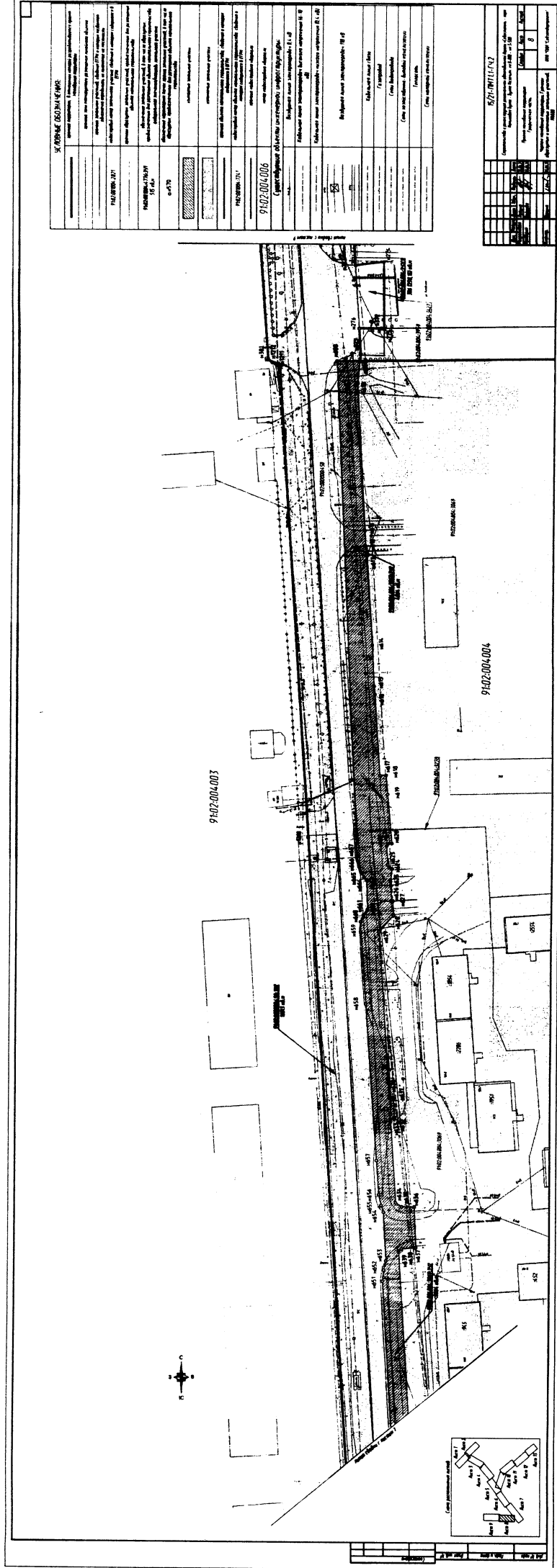
№ документа	5/21/2024
Дата	05.21.2024
Исполнитель	Иванов Иван Иванович
Проверенный	Петров Петр Петрович
Срок действия	с 01.01.2024 по 31.12.2024



СВЕТЛОЕ РЕШЕНИЕ	
1	Светлая окраска стен
2	Светлая окраска пола
3	Светлая окраска потолка
4	Светлая окраска мебели
5	Светлая окраска сантехники
6	Светлая окраска дверей
7	Светлая окраска окон
8	Светлая окраска лестниц
9	Светлая окраска балконов
10	Светлая окраска террас
11	Светлая окраска фасада
12	Светлая окраска кровли
13	Светлая окраска отмостки
14	Светлая окраска тротуара
15	Светлая окраска газона
16	Светлая окраска дорожки
17	Светлая окраска площадки
18	Светлая окраска забора
19	Светлая окраска ограждения
20	Светлая окраска ворот
21	Светлая окраска калитки
22	Светлая окраска ступеней
23	Светлая окраска бордюра
24	Светлая окраска лавочки
25	Светлая окраска скамейки
26	Светлая окраска урны
27	Светлая окраска фонаря
28	Светлая окраска столба
29	Светлая окраска опоры
30	Светлая окраска мачты
31	Светлая окраска антенны
32	Светлая окраска вышки
33	Светлая окраска трансформатора
34	Светлая окраска подстанции
35	Светлая окраска котельной
36	Светлая окраска насосной
37	Светлая окраска электрощита
38	Светлая окраска шкафа
39	Светлая окраска ящика
40	Светлая окраска колодца
41	Светлая окраска скважины
42	Светлая окраска водопровода
43	Светлая окраска канализации
44	Светлая окраска газопровода
45	Светлая окраска теплотрассы
46	Светлая окраска водосточной трубы
47	Светлая окраска вентиляционной трубы
48	Светлая окраска дымохода
49	Светлая окраска антенно-мачтового мачтового
50	Светлая окраска антенно-мачтового

СПИТИЦА	
1	1:500
2	2008.07.27
3	2008.07.27
4	2008.07.27
5	2008.07.27
6	2008.07.27
7	2008.07.27
8	2008.07.27
9	2008.07.27
10	2008.07.27
11	2008.07.27
12	2008.07.27
13	2008.07.27
14	2008.07.27
15	2008.07.27
16	2008.07.27
17	2008.07.27
18	2008.07.27
19	2008.07.27
20	2008.07.27
21	2008.07.27
22	2008.07.27
23	2008.07.27
24	2008.07.27
25	2008.07.27
26	2008.07.27
27	2008.07.27
28	2008.07.27
29	2008.07.27
30	2008.07.27
31	2008.07.27
32	2008.07.27
33	2008.07.27
34	2008.07.27
35	2008.07.27
36	2008.07.27
37	2008.07.27
38	2008.07.27
39	2008.07.27
40	2008.07.27
41	2008.07.27
42	2008.07.27
43	2008.07.27
44	2008.07.27
45	2008.07.27
46	2008.07.27
47	2008.07.27
48	2008.07.27
49	2008.07.27
50	2008.07.27

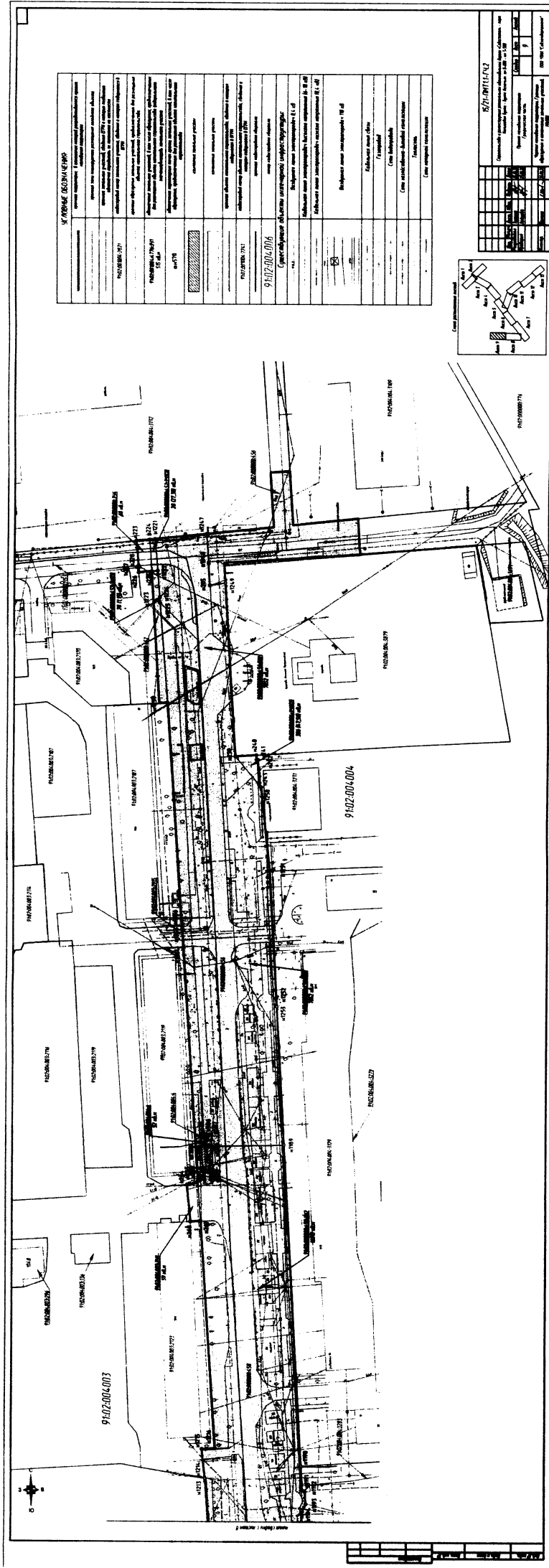




SYMBOL LEGEND

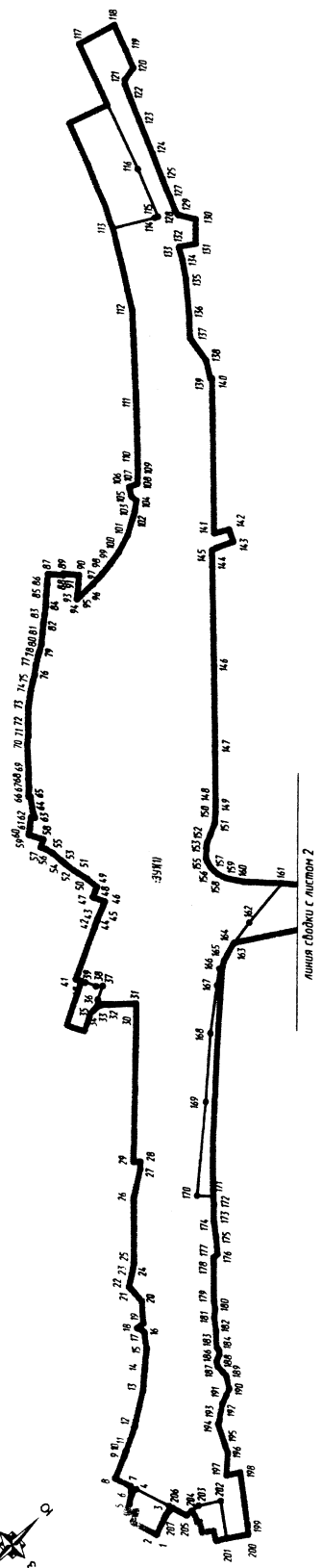
[Symbol]	Building Footprint
[Symbol]	Utility Lines
[Symbol]	Easements
[Symbol]	Lot Boundaries
[Symbol]	Driveways
[Symbol]	Walkways
[Symbol]	Other Structures

Project No.	9102-004.003
Scale	1" = 20'
Date	10/15/2024
Author	J. Smith
Checker	M. Jones
Project Manager	K. Brown

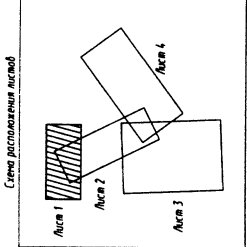


УСЛОВНЫЕ ОБОЗНАЧЕНИЯ:

	граница земли, планируемая для размещения линейного объекта
	границы образуемого земельного участка путем объединения с ВРИ "Лично-подсобная семья, код П.Д.П."
331/11	условный номер образуемого земельного участка путем объединения
60	планируемые точки образующих земельных участков

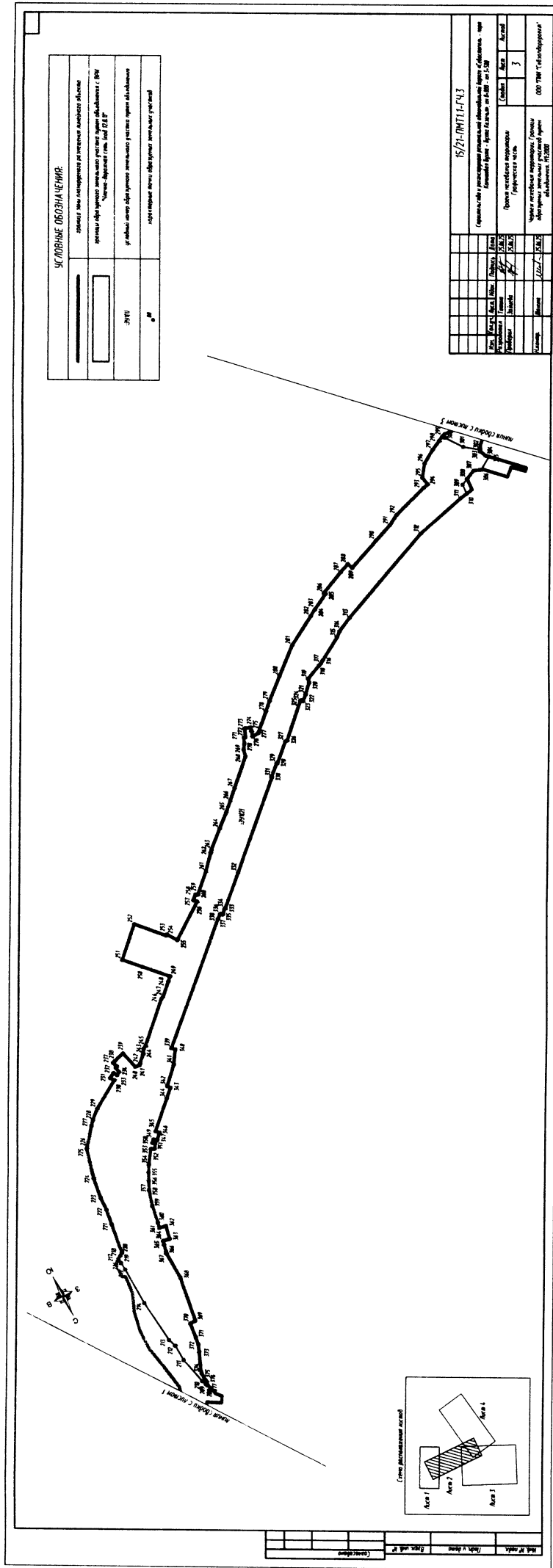


Линия стыка с листом 2



15/21-01/11-ГЧ.3	
Сервисная и регистрационная службы, отдел кадастра, адрес: С.Богородское, пригородный поселок - Борово, Калязин, ин.ф.000 - стр.1,500	Создан
Привет, некадастровая территория, Границы территории часть	Лист
Чертеж некадастровой территории, Границы образуемого земельного участка путем объединения, 1:25000	Лист
Лист	4

№ п/п	№ подл.	Листы и доли	Вариант №	Составлено



УСЛОВНЫЕ ОБОЗНАЧЕНИЯ

	границы зоны застройки на участке ландшафтного объекта
	границы объекта размещения туристского объекта (в том числе туристского объекта) в границах территории (или территории охраняемой территории)
	существующие и проектируемые объекты на территории объекта

15/21.00111-1-4-3

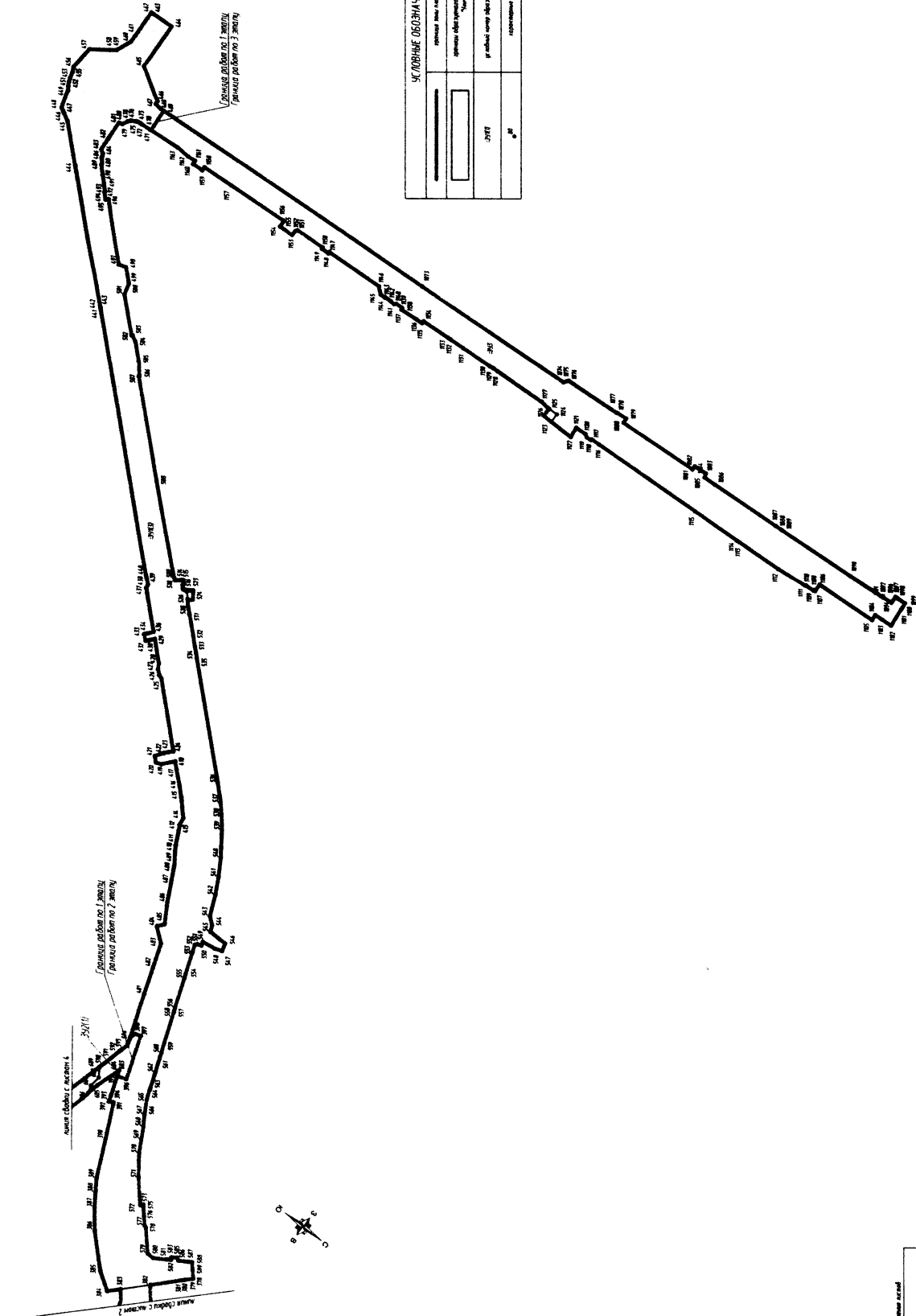
Средства для проведения работ по благоустройству территории объекта размещения туристского объекта. Проект на 2021-2025 гг.

Год	2021	2022	2023	2024	2025
	<input checked="" type="checkbox"/>	<input checked="" type="checkbox"/>	<input checked="" type="checkbox"/>	<input checked="" type="checkbox"/>	<input checked="" type="checkbox"/>
	400	400	400	400	400

Длина участка (км)		3
Ширина участка (км)		3
Объем работ (тыс. руб.)		3
Стоимость (тыс. руб.)		3

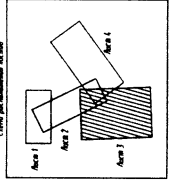
ООО ТММ "Грандспейс"

№ п/п	Имя и Фамилия	Подпись	Дата



УСЛОВНЫЕ ОБОЗНАЧЕНИЯ.	
	линия или категория размежевания земельного участка
	площадь объекта недвижимости (площадь здания, строения, сооружения, в том числе подземного)
	площадь участка, занятая объектом недвижимости
	площадь участка, занятая объектом недвижимости (площадь здания, строения, сооружения, в том числе подземного)

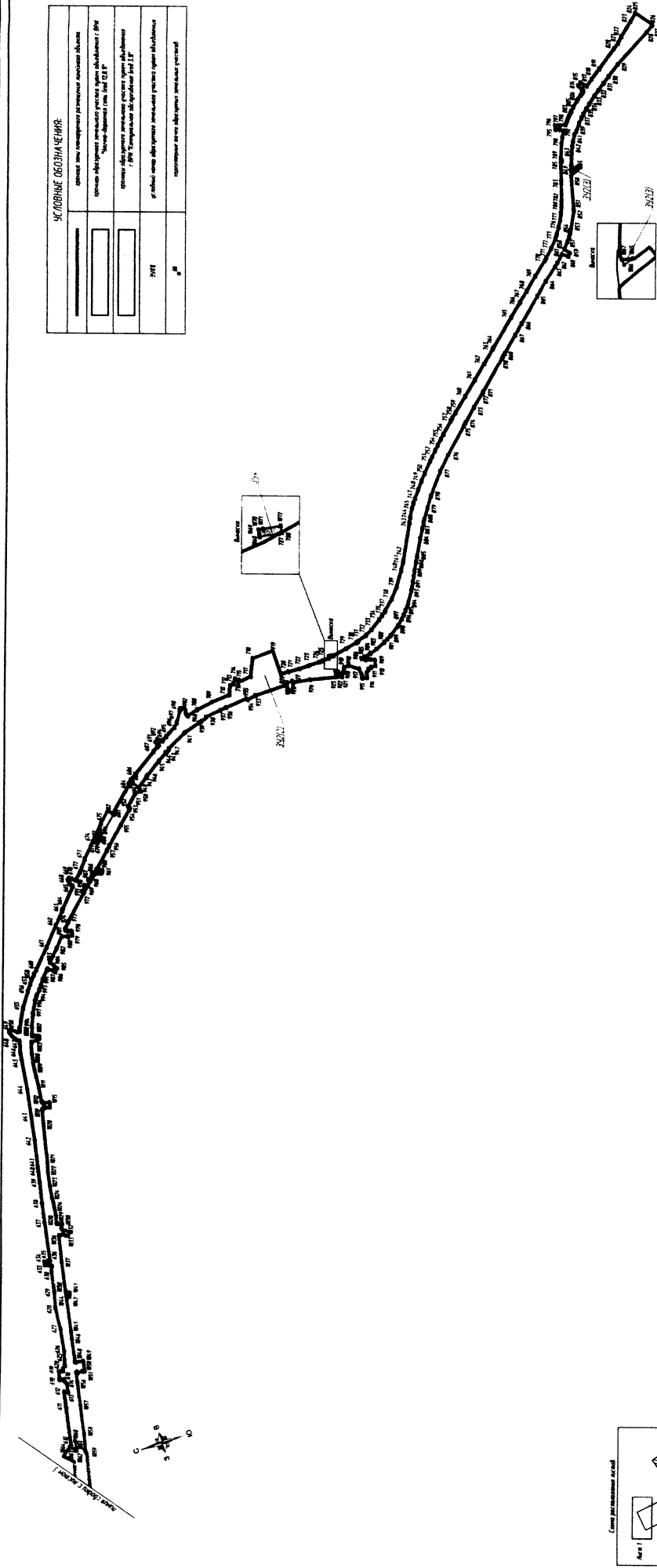
15/21/0111/43			
Согласованная схема размещения объектов недвижимости на земельном участке, кадастровый номер которого указан в листе 15/21/0111/43			
№ участка	№ листа	№ листа	№ листа
15/21/0111/43	1	2	3
Итого объектов недвижимости		№ листа	№ листа
Разрешения №		№ листа	№ листа
Итого разрешений		№ листа	№ листа
Итого объектов недвижимости (площадь)		№ листа	№ листа
Итого объектов недвижимости (площадь)		№ листа	№ листа



№ листа	№ листа	№ листа	№ листа
15/21/0111/43	1	2	3

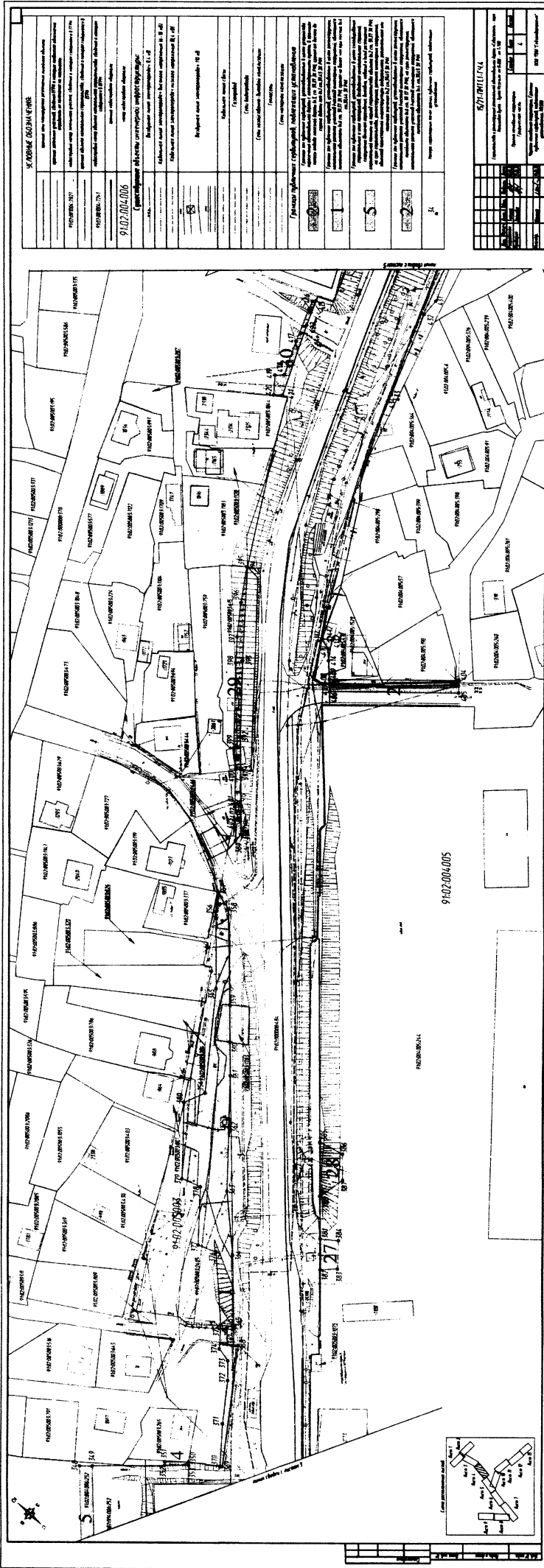
УСЛОВНЫЕ ОБОЗНАЧЕНИЯ:

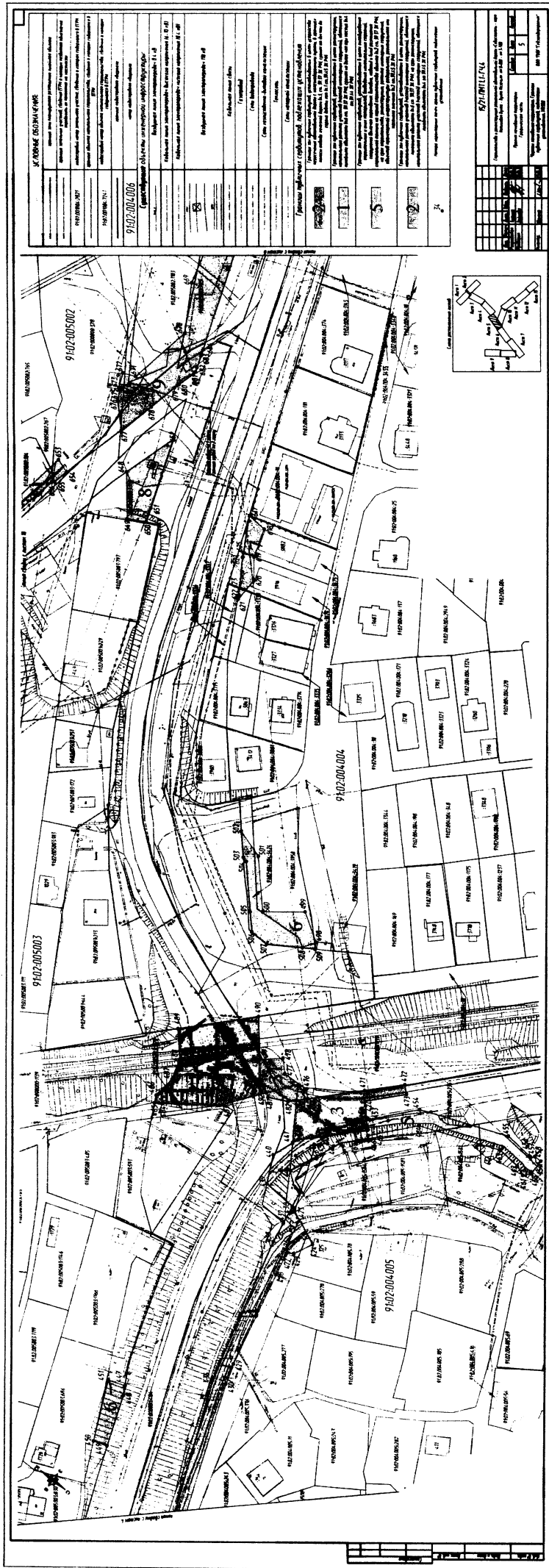
	места для строительства участка автомобильной дороги
	проектные обозначения участка автомобильной дороги
	проектные обозначения участка автомобильной дороги
	проектные обозначения участка автомобильной дороги
	проектные обозначения участка автомобильной дороги
	проектные обозначения участка автомобильной дороги
	проектные обозначения участка автомобильной дороги
	проектные обозначения участка автомобильной дороги
	проектные обозначения участка автомобильной дороги
	проектные обозначения участка автомобильной дороги

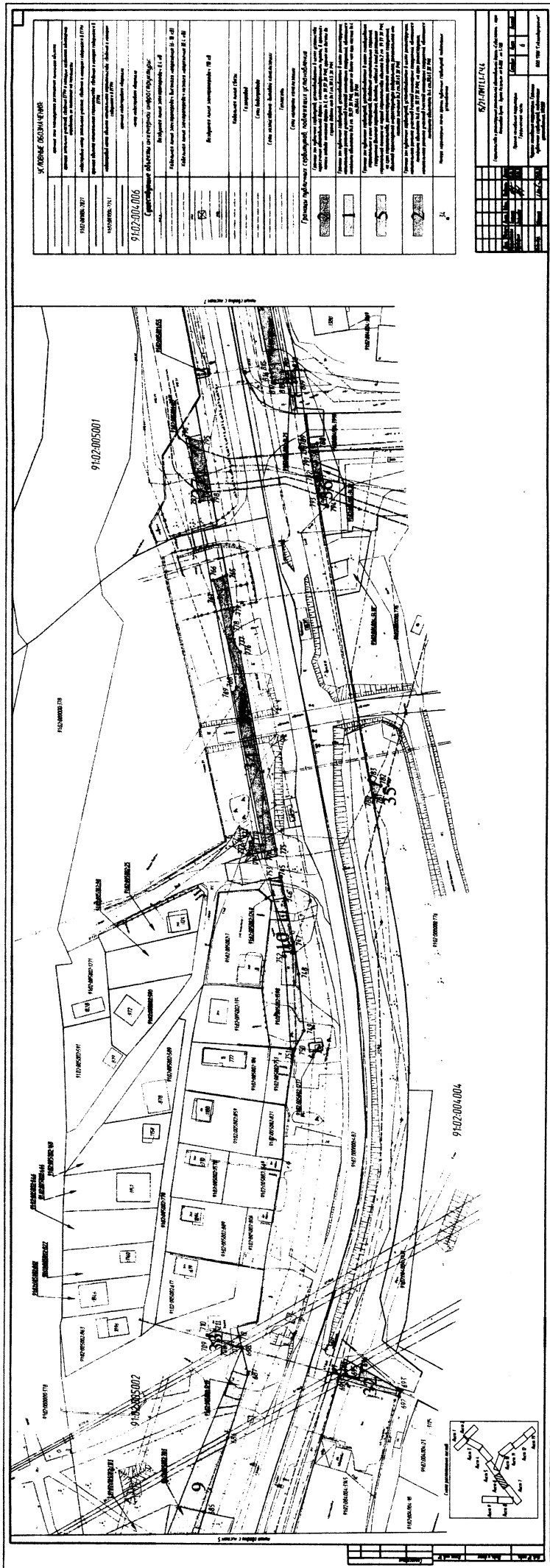


Б/З/П/И/Ч/У/З			
(Согласно плану дорожной разметки автомобильной дороги)			
Контрастная разметка - проект Контраст на РДМ - 1:200			
№	Имя	Подпись	Дата
1	С.С.С.		15.05.2020
2	С.С.С.		15.05.2020
3	С.С.С.		15.05.2020
4	С.С.С.		15.05.2020
Чертеж подготовлен в программе AutoCAD 2010			
Исполнитель: С.С.С.			
Проверил: С.С.С.			
Утвердил: С.С.С.			
Инженер-проектировщик			
ООО "ИП "Городстрой"			

№	Имя	Подпись	Дата
1	С.С.С.		15.05.2020

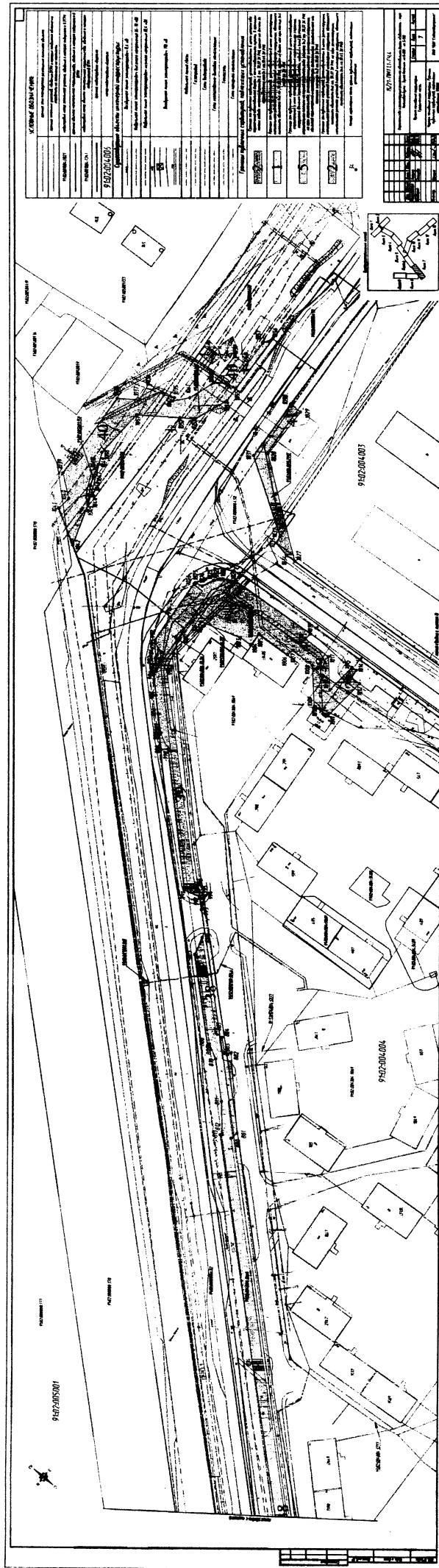


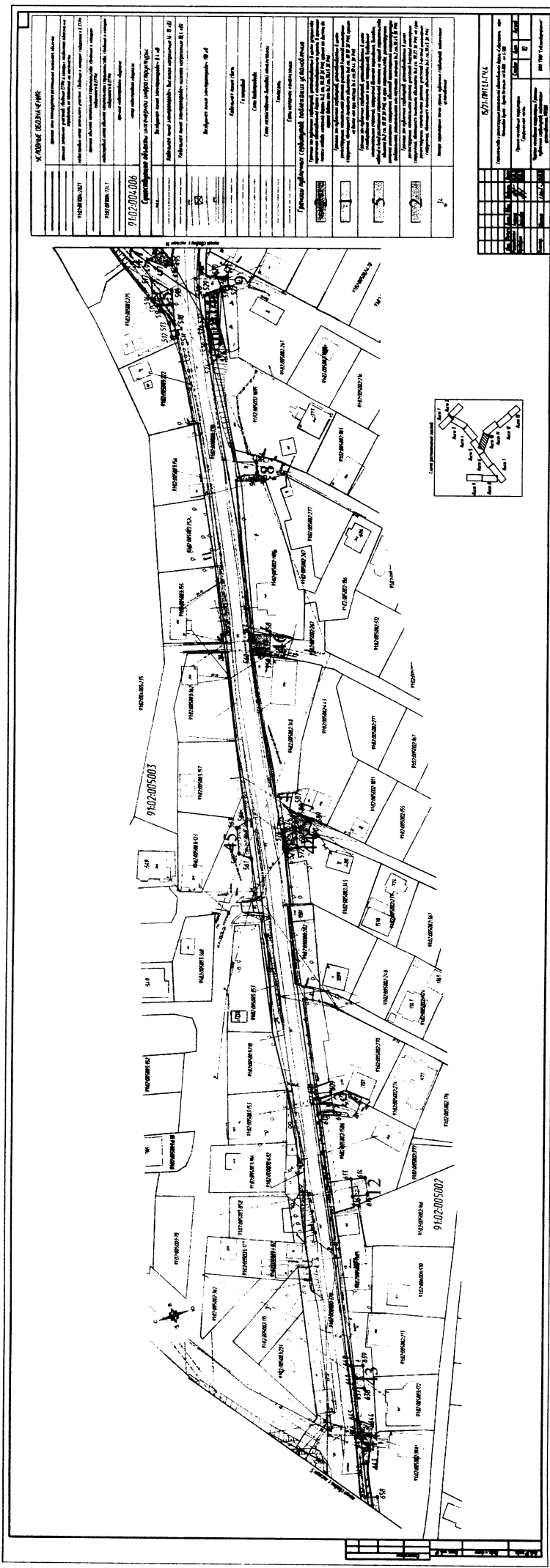




НАИМЕНОВАНИЕ	
Объект: [наименование объекта]	
Адрес: [адрес объекта]	
Масштаб: [масштаб]	
Дата: [дата]	
Автор: [автор]	
Исполнитель: [исполнитель]	
Проверенный: [проверенный]	
Утвержденный: [утвержденный]	
Согласованный: [согласованный]	
[и другие данные]	

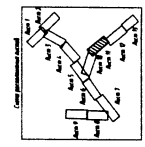
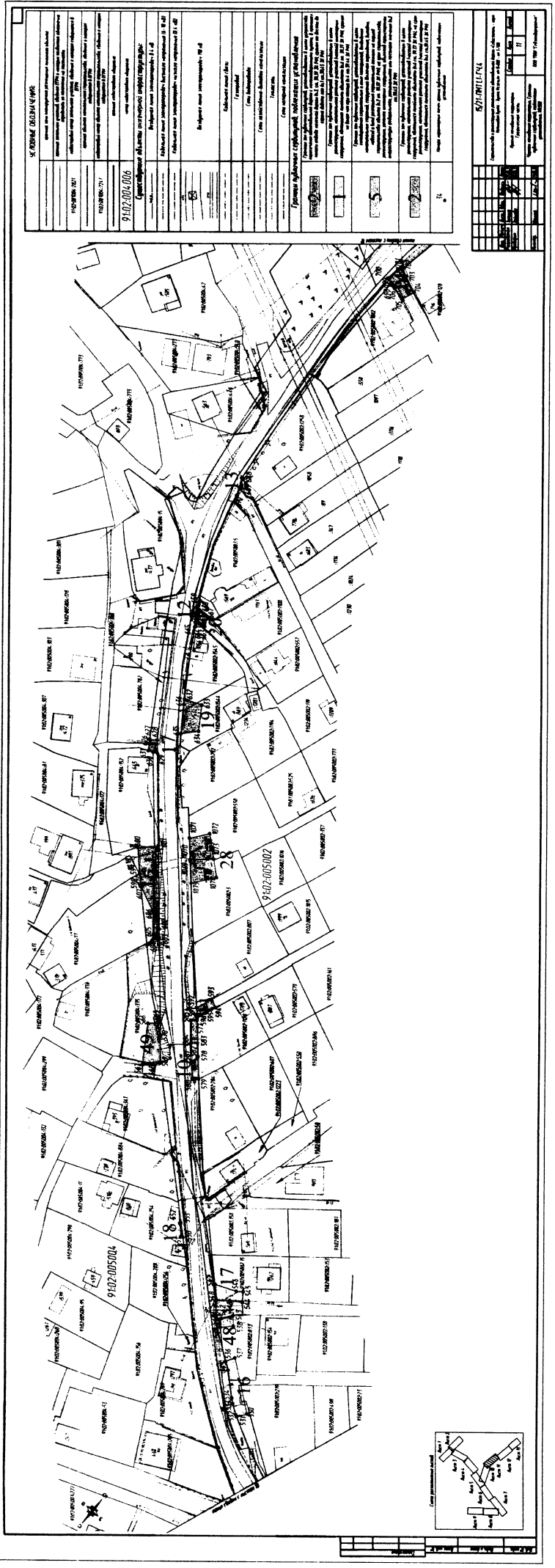
ЛИСТ	
№	Кол-во
1	1
2	1
3	1
4	1
5	1
6	1
7	1
8	1
9	1
10	1
11	1
12	1
13	1
14	1
15	1
16	1
17	1
18	1
19	1
20	1
21	1
22	1
23	1
24	1
25	1
26	1
27	1
28	1
29	1
30	1
31	1
32	1
33	1
34	1
35	1
36	1
37	1
38	1
39	1
40	1
41	1
42	1
43	1
44	1
45	1
46	1
47	1
48	1
49	1
50	1
51	1
52	1
53	1
54	1
55	1
56	1
57	1
58	1
59	1
60	1
61	1
62	1
63	1
64	1
65	1
66	1
67	1
68	1
69	1
70	1
71	1
72	1
73	1
74	1
75	1
76	1
77	1
78	1
79	1
80	1
81	1
82	1
83	1
84	1
85	1
86	1
87	1
88	1
89	1
90	1
91	1
92	1
93	1
94	1
95	1
96	1
97	1
98	1
99	1
100	1





УКЛОННЕ БОДИНУВАЊЕ	Измерен напон и ситуација на теренот
	Измерен профил (ситуација) (1/25) и проектна ситуација (1/50) (ситуација) (1/25) (ситуација) (1/50)
	Измерен профил (ситуација) (1/25) и проектна ситуација (1/50) (ситуација) (1/25) (ситуација) (1/50)
	Измерен профил (ситуација) (1/25) и проектна ситуација (1/50) (ситуација) (1/25) (ситуација) (1/50)
9102/004006	Сметана на одредено место
	Измерен профил (ситуација) (1/25) и проектна ситуација (1/50) (ситуација) (1/25) (ситуација) (1/50)
	Измерен профил (ситуација) (1/25) и проектна ситуација (1/50) (ситуација) (1/25) (ситуација) (1/50)
	Измерен профил (ситуација) (1/25) и проектна ситуација (1/50) (ситуација) (1/25) (ситуација) (1/50)
	Измерен профил (ситуација) (1/25) и проектна ситуација (1/50) (ситуација) (1/25) (ситуација) (1/50)
	Измерен профил (ситуација) (1/25) и проектна ситуација (1/50) (ситуација) (1/25) (ситуација) (1/50)

САВЕСТИЦА	
Именото на проектот: _____	Масштаб: _____
Датум на изработка: _____	Масштаб на листот: _____
Датум на одобрување: _____	Масштаб на листот: _____
Датум на одобрување: _____	Масштаб на листот: _____
Датум на одобрување: _____	Масштаб на листот: _____
Датум на одобрување: _____	Масштаб на листот: _____





ОБЩЕСТВО С ОГРАНИЧЕННОЙ ОТВЕТСТВЕННОСТЬЮ
«ПРОЕКТНО-ИЗЫСКАТЕЛЬСКИЙ ИНСТИТУТ
«СЕВЗАПДОРПРОЕКТ»

СТРОИТЕЛЬСТВО И РЕКОНСТРУКЦИЯ
РЕГИОНАЛЬНОЙ АВТОМОБИЛЬНОЙ ДОРОГИ «СЕВАСТОПОЛЬ – ПОРТ
КАМЫШОВАЯ БУХТА – БУХТА КАЗАЧЬЯ, КМ 0+000 – КМ 3+500»

**ВНЕСЕНИЕ ИЗМЕНЕНИЙ В ДОКУМЕНТАЦИЮ ПО
ПЛАНИРОВКЕ ТЕРРИТОРИИ**

Раздел 2. Проект межевания территории

Часть 1. Основная часть проекта межевания территории

Книга 2. Проект межевания территории. Текстовая часть

15/21-ПМТ1.2

Том 2.1.2



Директор

Главный инженер проекта

А.А. Макаровский

В.Н. Честных

2025

Взам. инв. №	
Подл. и дата	
Инв. № подл.	

Обозначение	Наименование	Примечание
15/21-ПМТ1.2-С	Содержание тома 2.1.2	2
15/21-СДП	Состав документации по планировке территории	3
15/21-ПМТ1.2-ТЧ	Текстовая часть	4

Инв. № подл.	Подп. и дата	Взам. инв. №	15/21-ПМТ1.2-С						Стадия	Лист	Листов
			Изм.	Кол.уч.	Лист	№ док.	Подп.	Дата			
			Разработал	Тютина	<i>[подпись]</i>	25.06.25	Содержание тома 2.1.2			1	
			Проверил	Зайцева	<i>[подпись]</i>	25.06.25					
			Н. контр.	Шанина	<i>[подпись]</i>	25.06.25					
								ООО «ПИИ «Севзапдорпроект»			

СОДЕРЖАНИЕ

1 Введение.....	3
2 Основные положения проекта межевания территории	4
3 Перечень образуемых земельных участков.....	9
4 Перечень земельных участков, в том числе образуемых, предполагаемых к резервированию и дальнейшему изъятию	37
5 Перечень изменяемых земельных участков	57
6 Информация об изымаемых объектах капитального строительства, расположенных на земельных участках, изымаемых полностью или частично для государственных или муниципальных нужд в рамках реализации объекта	68
7 Перечень образуемых земельных участков путем объединения	71
8 Перечень земельных участков, образуемых под гаражами в гаражно-строительном кооперативе «Ускорение»	73
9 Перечень земельных участков, образуемых под гаражами в гаражно-строительном кооперативе «Маяк».....	80
10 Перечень земельных участков, образуемых под гаражами в гаражно-строительном кооперативе «Серж».....	85
11 Перечень зон публичных сервитутов, устанавливаемых в целях устройства пересечения автомобильной дороги с железнодорожными путями, в границах полосы отвода железной дороги, для реализации объекта	89
12 Перечень зон публичных сервитутов, устанавливаемых в целях реконструкции, капитального ремонта участков (частей) инженерных сооружений, являющихся линейными объектами.....	91

Инв. № подл.	Подпись и дата	Взам. инв. №	15/21-ПМТ1.2-ТЧ						Стадия	Лист	Листов
			Изм.	Колуч.	Лист	№ док.	Подп.	Дата			
			Разработал	Тютютина	<i>[подпись]</i>	25.06.25	Текстовая часть	ООО «ПИИ «Севзапдорпроект»			
			Проверил	Зайцева	<i>[подпись]</i>	25.06.25					
			Н. контр.	Шанина	<i>[подпись]</i>	25.06.25					

13	Перечень зон публичных сервитутов, устанавливаемых в целях реконструкции, капитально-го ремонта участков (частей) инженерных сооружений, являющихся линейными объектами (п.4 ст.39.44 ЗК РФ).....	110
14	Перечень зон публичных сервитутов, устанавливаемых в целях складирования строительных и иных материалов, возведения некапитальных строений, сооружений (включая ограждения, бытовки, навесы) и (или) размещения строительной техники на период строительства объек-та....	118
15	Каталоги координат характерных точек образуемых земельных участков	121
16	Каталоги координат характерных точек границ зон публичных сервитутов, предполагаемых к установлению	258
17	Каталог координат характерных точек земельных участков, образуемых под гаражами в га-ражно-строительном кооперативе «Ускорение»	306
18	Каталог координат характерных точек земельных участков, образуемых под гаражами в га-ражно-строительном кооперативе «Маяк».....	335
19	Каталог координат характерных точек земельных участков, образуемых под гаражами в га-ражно-строительном кооперативе «Серж».....	359
20	Каталог координат характерных точек границ территории, применительно к которой осу-ществляется подготовка проекта межевания территории.....	377

Взам. инв. №	
Подп. и дата	
Инв. № подл.	

Изм.	Кол.уч.	Лист	№ док.	Подп.	Дата

1 ВВЕДЕНИЕ

Корректировка документации по планировке территории выполнена на основании распоряжения Правительства Севастополя от 20.03.2024 № 11 «О разработке внесения изменений в документацию по планировке территории линейного объекта «Строительство и реконструкция региональной автомобильной дороги «Севастополь – порт Камышовая бухта – бухта Казачья, км 0+000 – 3+500», утвержденную постановлением Правительства Севастополя от 10.09.2018 № 583-ПП».

Участок строительства и реконструкции региональной автомобильной дороги «Севастополь - порт Камышовая бухта - бухта Казачья», км 0+000 — 3+500 (далее – Объект) расположен в западной части Гагаринского района города Севастополя. Начало участка – перекресток Казачинского шоссе с улицей Правды и Камышовым шоссе, конец участка – ул. Казачья д.11. Казачья бухта (Казачка) — бухта, расположенная в 15 километрах от центра Севастополя, между Камышовой бухтой и мысом Фиолент, на западной части Гераклеяского полуострова. Эта бухта вместе с Камышовой бухтой образует Двойную бухту.

Автомобильная дорога находится в пределах городской застройки и портовых предприятий и имеет дополнительное направление до Фиолентовского шоссе в пределах жилой застройки и садовых товариществ. Автодорога играет важную роль в перевозке пассажиров, так как она соединяет несколько жилых микрорайонов между собой.

Обоснование границ земельного участка, необходимого для размещения объекта, обусловлено принятыми планировочными решениями и существующими границами земельных участков.

Проектирование планировочных решений произведено из расчета выполнения условий наименьшего изменения и ограничения скорости, обеспечения безопасности и удобства движения.

Испрашиваемая зона планируемого размещения объекта: «Строительство и реконструкция региональной автомобильной дороги «Севастополь – порт Камышовая бухта – бухта Казачья», км 0+000 – км 3+500» состоит из земель, занимаемых для строительства и реконструкции основной дороги, примыканий и транспортных развязок, размещения линейных объектов, подлежащих реконструкции в связи с изменением их местоположения, в том числе во временное пользование на период проведения строительных работ.

Проектной документацией предусмотрено деление работ по объекту на 3 этапа.

Взам. инв. №	
Подп. и дата	
Инв. № подл.	

Изм.	Кол.уч.	Лист	№ док.	Подп.	Дата

2 ОСНОВНЫЕ ПОЛОЖЕНИЯ ПРОЕКТА МЕЖЕВАНИЯ ТЕРРИТОРИИ

Граница зоны планируемого размещения линейного объекта, необходимая для размещения Объекта строительства, определена согласно нормам отвода земель для размещения автомобильных дорог и (или) объектов дорожного сервиса, утвержденным постановлением Правительства РФ от 02.09.2009 № 717, и подтверждена продольным профилем и типовыми поперечными профилями земляного полотна дороги. Ширина полосы отвода, необходимая для размещения дороги и сооружений на ней, определяется исходя из ширины земляного полотна, высоты насыпей и глубины выемок, крутизны откосов, наличия искусственных сооружений, примыканий транспортных развязок, размещения водоотводных сооружений, а также обеспечения боковой видимости дороги.

Внесение изменений в проект межевания территории осуществляется в целях:

- а) установления, изменения местоположения границ образуемых и изменяемых земельных участков;
- б) установления, изменения, отмены красных линий;
- в) изменения перечня образуемых земельных участков, в том числе возможных способов их образования, и сведений о площади таких земельных участков;
- г) установления, изменения вида разрешенного использования земельного участка;
- д) изменения сведений о границах территории, в отношении которой утвержден проект межевания, содержащих перечень координат характерных точек этих границ в системе координат, используемой для ведения Единого государственного реестра недвижимости;
- ж) установление границ публичных сервитутов.

Образование земельных участков для размещения Объекта строительства осуществляется исключительно в соответствии с утвержденным проектом межевания территории. Проект межевания территории разработан с учетом требований к образуемым и измененным земельным участкам, установленных земельным законодательством.

Настоящим проектом межевания территории предусмотрены следующие способы образования земельных участков:

- образование земельных участков из земель, находящихся в государственной или муниципальной собственности;
- образование земельных участков с сохранением земельного участка, раздел которого осуществлен, в измененных границах.

Согласно ст. 36 п.4 п.п.3 Градостроительного Кодекса Российской Федерации, действие градостроительных регламентов не распространяется на земельные участки, предназначенные

Взам. инв. №	
Подп. и дата	
Инв. № подл.	

Изм.	Кол.уч.	Лист	№ док.	Подп.	Дата

для размещения линейных объектов и (или) занятые линейными объектами. Таким образом, предельные (минимальные и (или) максимальные) размеры земельных участков, образуемых для размещения проектируемого линейного объекта, а также для размещения линейных объектов, подлежащих реконструкции в связи с изменением их местоположения, не устанавливаются.

Образуемые земельные участки, в том числе их условные номера, границы, номера поворотных точек их границ отображены на чертеже межевания территории.

Сведения о планируемой категории земель, видах разрешенного использования, а также площадях образуемых, изымаемых и изменяемых земельных участков представлены в таблицах № 3.1 – «Перечень образуемых земельных участков», № 4.1 – «Перечень земельных участков, в том числе образуемых, предполагаемых к резервированию и дальнейшему изъятию», № 5.1 – «Перечень изменяемых земельных участков», № 7.1 – «Перечень образуемых земельных участков путем объединения».

В соответствии с Классификатором видов разрешенного использования земельных участков, утвержденным приказом Росреестра от 10.11.2020 N П/0412 (ред. от 24.12.2024) «Об утверждении классификатора видов разрешенного использования земельных участков», намечаемый к установлению вид разрешенного использования земельных участков, попадающих в границы проектируемого Объекта строительства для земельных участков, расположенных в границах населенных пунктов – «Улично-дорожная сеть» (код 12.0.1).

В соответствии с ст. 39.37 Земельного кодекса Российской Федерации в рамках разработки проекта межевания территории были сформированы публичные сервитуты, подлежащие установлению для использования земельных участков и (или) земель в следующих целях:

- пересечения автомобильной дороги с железнодорожными путями, в границах полосы отвода железной дороги, для реализации объекта (п.3 ст. 39.37 ЗК РФ), устанавливается сроком от десяти до сорока девяти лет (п.1 ст.39.45 ЗК РФ);

- реконструкции, капитального ремонта участков (частей) инженерных сооружений, являющихся линейными объектами (п.6 ст. 39.37 ЗК РФ), устанавливается на срок реконструкции, капитального ремонта участков (частей) инженерных сооружений, являющихся линейными объектами (п.4 ст.39.45 ЗК РФ);

- реконструкции, капитального ремонта участков (частей) инженерных сооружений, являющихся линейными объектами (п.6 ст. 39.37 ЗК РФ), устанавливается сроком не более чем три месяца (п.4 ст.39.44 ЗК РФ);

- складирования строительных и иных материалов, возведения некапитальных строений, сооружений (включая ограждения, бытовки, навесы) и (или) размещения строительной техники

Изм. № подл.	Подп. и дата	Взам. инв. №

Изм.	Кол.уч.	Лист	№ док.	Подп.	Дата

на период строительства объекта (п.2 ст. 39.37 ЗК РФ), устанавливается на срок строительства, реконструкции, ремонта инженерных сооружений, объектов транспортной инфраструктуры федерального, регионального или местного значения (п.2 ст.39.45 ЗК РФ)

Изменение вида видов разрешенного использования земельных участков возможно в соответствии с установленными территориальными зонами, утвержденными постановлением Правительства Севастополя от 29.12.2022 № 730-ПП «Об утверждении Правил землепользования и застройки города федерального значения Севастополя применительно к части территории города в границах внутригородских муниципальных образований: Ленинского, Гагаринского, Нахимовского, Балаклавского муниципальных округов и города Инкермана».

В соответствии с пп. 5 п. 1 ст. 1 Земельного кодекса Российской Федерации установлен принцип единства судьбы земельных участков и прочно связанных с ними объектов, согласно которому все прочно связанные с земельными участками объекты следуют судьбе земельных участков.

Согласно п. 2 статьи 3.7 Федерального закона от 25.10.2001 № 137-ФЗ «О введении в действие Земельного кодекса Российской Федерации» (далее – 137-ФЗ) предусмотрено, что до 1 сентября 2026 года гражданин, использующий гараж, являющийся объектом капитального строительства и возведенный до дня введения в действие Градостроительного кодекса Российской Федерации от 29 декабря 2004 года № 190-ФЗ имеет право на предоставление в собственность бесплатно земельного участка, находящегося в государственной собственности, на котором он расположен, в случае если земельный участок образован из земельного участка, предоставленного или выделенного иным способом гаражному кооперативу либо иной организации, при которой был организован гаражный кооператив, для размещения гаражей, либо право на использование такого земельного участка возникло у таких кооперативов либо организаций по иным основаниям, в том числе предусмотренным настоящей статьей, и гараж и (или) земельный участок, на котором он расположен, распределены соответствующему гражданину на основании решения общего собрания членов гаражного кооператива либо иного документа, устанавливающего такое распределение.

Также п. 3.1 ст. 3.7 137-ФЗ гласит, что образование земельного участка, на котором расположен гараж, отвечающий требованиям пункта 2 настоящей статьи, из земель или земельных участков, находящихся в государственной собственности, осуществляется на основании схемы расположения земельного участка на кадастровом плане территории в случае, если отсутствует утвержденный проект межевания территории, предусматривающий образование такого земельного участка, либо утвержденный проект межевания территории не предусматривает образование такого земельного участка.

Взам. инв. №	
Подп. и дата	
Инв. № подл.	

Изм.	Кол.уч.	Лист	№ док.	Подп.	Дата

При этом, согласно ст. 56.3 Земельного кодекса Российской Федерации изъятие земельных участков для государственных нужд в целях строительства, реконструкции объектов федерального значения, объектов регионального значения или объектов местного значения допускается, если указанные объекты предусмотрены утвержденными проектами планировки территории. Изъятие земельных участков для государственных нужд осуществляется по решениям уполномоченных органов исполнительной власти. К тому же в соответствии со ст. 56.5 Земельного кодекса Российской Федерации в случае, если в Едином государственном реестре недвижимости отсутствуют сведения о зарегистрированных правах на земельные участки, подлежащие изъятию для государственных нужд, а также о зарегистрированных правах на расположенные на таких земельных участках объекты недвижимого имущества, уполномоченный орган исполнительной власти обязан запросить сведения об имеющихся правах на земельные участки, подлежащие изъятию для государственных нужд, и на расположенные на таких земельных участках объекты недвижимого имущества в архивах, органах государственной власти, в распоряжении которых могут находиться указанные сведения, кроме этого у предполагаемых правообладателей изымаемых земельных участков или иных объектов недвижимого имущества.

Собственники, землевладельцы, землепользователи, арендаторы земельных участков, подлежащих изъятию, собственники расположенных на таких земельных участках объектов недвижимого имущества, лица, которым такие объекты недвижимого имущества принадлежат на иных правах (далее также - правообладатели изымаемой недвижимости) и права которых на земельные участки и (или) расположенные на них объекты недвижимого имущества не зарегистрированы в Едином государственном реестре недвижимости, подают заявления в уполномоченный орган исполнительной власти об учете их прав (обременений прав) на земельные участки и (или) объекты недвижимости (далее также - заявления об учете прав на недвижимость) с приложением копий документов, подтверждающих эти права (обременения прав).

Правообладатели изымаемой недвижимости, права которых на земельные участки и (или) объекты недвижимости не были выявлены в порядке, установленном настоящей статьей, имеют право требовать возмещения от лица, которому предоставлены такие земельные участки (за исключением лиц, которым земельные участки предоставлены на праве безвозмездного пользования), либо при отсутствии указанного лица вправе требовать возмещения за счет казны субъекта Российской Федерации.

Таким образом, в целях соблюдения порядка изъятия земельных участков и объектов недвижимости для государственных нужд, учета прав лиц на приобретение земельных участков в собственность в соответствии с п. 2 статьи 3.7 137-ФЗ и регистрацию прав на расположенные на них объекты недвижимого имущества, настоящим ПМТ предусмотрено образование соответ-

Взам. инв. №	
Подп. и дата	
Инв. № подл.	

Изм.	Кол.уч.	Лист	№ док.	Подп.	Дата

15/21-ПМТ1.2-ТЧ

Лист

7

ствующих земельных участков в границах гаражных кооперативов в соответствии со сведениями, предоставленными такими кооперативами (гаражно-строительный кооператив «Серж», потребительский кооператив «Гаражный кооператив «Ускорение», потребительский гаражно-строительный кооператив «Маяк») в адрес Департамента по имущественным и земельным отношениям города Севастополя.

Проектные решения разработанной документации включают в себя земельные участки гаражного кооператива «Ускорение», а именно земельные участки с кадастровыми номерами: 91:02:001004:2821; 91:02:001004:4776; 91:02:001004:4775. Образование земельных участков, подлежащих предоставлению гражданам, использующим расположенный на нем гараж предусмотрено проектом межевания. Земельный участок с кадастровым номером 91:02:001004:4775 расположен за границами разработки, однако ввиду его неразрывной связи с фактическим владением членов ГК «Ускорение», на данном земельном участке также предусмотрена процедура образования земельных участков, в связи с чем указанный земельный участок входит в перечень образуемых и изменяемых ЗУ.

Изм.	Кол.уч.	Лист	№ док.	Подп.	Дата

Изм.	Кол.уч.	Лист	№ док.	Подп.	Дата

15/21-ПМТ1.2-ТЧ

Лист

8

3 ПЕРЕЧЕНЬ ОБРАЗУЕМЫХ ЗЕМЕЛЬНЫХ УЧАСТКОВ

Таблица 3.1 – Перечень образуемых земельных участков

№ п/п	Условный номер образуемого земельного участка) Кадастровый номер земельного участка	Категория земель исходного земельного участка	Вид разрешенного использования земельного участка	Вид права	Землепользователь (правообладатель)	Площадь исходного земельного участка, кв.м	Местоположение	Планируемый вид референтного использования	Планируемая категория земель	Номера характерных точек образуемых земельных участков	Площадь образуемого земельного участка/Площадь кадастрового земельного участка, кв.м	Способ образования земельного участка
1	91:02:004006:3У1(1)	Земли населенных пунктов	Земельные участки (территория) общего пользования	Собственность	Субъект Российской Федерации - город федерального значения Севастополь	906	Российская Федерация, г. Севастополь, Гагаринский р-н, Камышовая бухта	Улично-дорожная сеть (код 12.0.1)	Земли населенных пунктов	м19-м21-м24, м1801-м1804, м19	865	Образование земельного участка из земель государственной собственности площадью 865 кв.м.
	91:02:004006:3У1(2)											
	91:02:004006:3У1(3)											
	91:02:004006:3У1(4)											
	91:02:004006:3У1(5)											
	91:02:004006:3У1(6)											
	91:02:004006:3У1(7)											
	91:02:004006:3У1(8)											
2	91:02:004006:460:3У1(1)	Земли населенных пунктов	Земельные участки (территория) общего пользования	Собственность	Субъект Российской Федерации - город федерального значения Севастополь	906	Российская Федерация, г. Севастополь, Гагаринский р-н, Камышовая бухта	Улично-дорожная сеть (код 12.0.1)	-	м22, м25, м27, м28, м22	50,54	Раздел исходного земельного участка с кадастровым номером 91:02:004006:460:3У1 на две равные доли с сохранением его в неизменных границах и образованием земельного участка с условным номером 91:02:004006:460:3У1 площадью 56 кв.м.
	91:02:004006:460:3У1(2)											
3	91:02:001004:3У1(1)	Земли населенных пунктов	Земельные участки (территория) общего пользования	Собственность	Субъект Российской Федерации - город федерального значения Севастополь	119	Российская Федерация, г. Севастополь, Гагаринский р-н, Камышовая бухта	Улично-дорожная сеть (код 12.0.1)	-	м10-м12, м10	0,49	Образование земельного участка из земель государственной собственности площадью 413 кв.м.
	91:02:001004:3У1(2)											
	91:02:001004:3У1(3)											
	91:02:001004:3У1(4)											
4	91:02:001004:6739:3У1	Земли населенных пунктов	Земельные участки (территория) общего пользования	Собственность	Субъект Российской Федерации - город федерального значения Севастополь	119	Российская Федерация, г. Севастополь, Гагаринский р-н, Камышовая бухта	Улично-дорожная сеть (код 12.0.1)	-	м580-м583, м580	10	Объединение земельных участков, образуемых в границах образуемого земельного участка с условным номером 3У1.
	91:02:001004:6739:3У1											

№ п/п	Условный номер образуемого земельного участка (кадастровый номер земельного участка)	Категория земель исходного земельного участка	Вид разрешенного использования земельного участка	Вид права	Землепользователь (правообладатель)	Площадь исходного земельного участка, кв.м	Местоположение	Планируемый вид разрешенного использования	Планируемая категория земель	Номера характерных точек образуемых земельных участков	Площадь образуемого земельного участка/Площадь образуемого земельного участка, кв.м	Способ образования земельного участка
5	91:02:001004:660:ЗУ1	Земли населенных пунктов	Для строительства и обслуживания комплекса объектов автотранспорта и многоквартирного жилого дома	Собственность	Собственники помещений в многоквартирном доме	1500	г. Севастополь, ул. Прады, 33/1	Улично-дорожная сеть (код 12.0.1)	-	№65, №64, №63, №62, №57, №66	17	1 этап: - раздел исходного земельного участка с кадастровым номером 91:02:001004:660 с сохранением его в измененных границах и образованием земельного участка с условным номером 91:02:001004:660:ЗУ1 площадью 17 кв.м. - изъятие образуемого земельного участка с условным номером 91:02:001004:660:ЗУ1 2 этап: Объединение земельных участков. Земельный участок с условным номером 91:02:001004:660:ЗУ1 включается в границу образуемого земельного участка с условным номером: ЗУ1
6	91:02:000000:ЗУ1	-	-	-	-	-	-	Улично-дорожная сеть (код 12.0.1)	Земли населенных пунктов	№1276, №128, №57, №56, №1259, №1233, №540, №54, №53, №52, №50, №49, №48, №47, №40, №79, №78, №70, №1907, №1006, №69, №68, №79, №55, №54, №53, №52, №1234, №1236, №1271, №75, №74, №1237, №1239, №125, №124, №123, №122, №121, №120, №119, №118, №117, №116, №115, №114, №113, №112, №906, №95, №1240, №1245, №86, №85, №84, №1246, №93, №88, №87, №1258	17447	1 этап: Перераспределение земельного участка с кадастровым номером 91:02:000000:453 с земельным участком с кадастровым номером 91:02:001004:4776 2 этап: Объединение земельных участков. Земельный участок с условным номером 91:02:000000:ЗУ1 включается в границу образуемого земельного участка с условным номером: ЗУ1
7	91:02:005003:1767:ЗУ1	Земли населенных пунктов	Земельные участки (территории) общего пользования	Собственность	Субъект Российской Федерации - город федерального значения Севастополь	61	Российская Федерация, г. Севастополь, Гагаринский р-н	Улично-дорожная сеть (код 12.0.1)	-	№95, №96, №112, №11, №95	7	1 этап: Раздел исходного земельного участка с кадастровым номером 91:02:005003:1767 с сохранением его в измененных границах и образованием земельного участка с условным номером 91:02:005003:1767:ЗУ1 площадью 7 кв.м. 2 этап: Объединение земельных участков. Земельный участок с условным номером 91:02:005003:1767:ЗУ1 включается в границу образуемого земельного участка с условным номером: ЗУ1
8	91:02:001004:2821:ЗУ129	Земли населенных пунктов	Объекты гаражного назначения (код 2.7.1)	Собственность	Субъект Российской Федерации - город федерального значения Севастополь	4793	Российская Федерация, город Севастополь, внутригородское муниципальное образование Гагаринский муниципальный округ, улица Пролетарская, 43	Улично-дорожная сеть (код 12.0.1)	-	№52, №51, №19, №18, №44, №41, №41, №46, №49, №7, №8, №47	173	1 этап: - раздел исходного земельного участка с кадастровым номером 91:02:001004:2821 с сохранением его в измененных границах и образованием земельного участка с условным номером 91:02:001004:2821:ЗУ129 площадью 173 кв.м. - изъятие образуемого земельного участка с условным номером 91:02:001004:2821:ЗУ129 2 этап: Объединение земельных участков. Земельный участок с условным номером 91:02:001004:2821:ЗУ129

№ п/п	Условный номер земельного участка (кадастровый номер земельного участка)	Категория земель искомого земельного участка	Вид разрешенного использования земельного участка	Вид права	Землепользователь (правообладатель)	Площадь искомого земельного участка, кв.м	Местоположение	Планируемый вид разрешенного использования	Планируемая категория земель	Номера характерных точек образующих земельных участков	Площадь образуемого земельного участка/Площадь земельного участка, кв.м	Способ образования земельного участка
9	91:02:001004:3У2	-	-	-	-	-	-	Улично-дорожная сеть (код 12.0.1)	Земли населённых пунктов	176,475,474,473, 456,4567, 1903, 1905,4569, 1906,4197,4578, 478,477,476, 1907,41918, 1906	300	исключается в границу образуемого земельного участка с условным номером: 3У1. 1 этап: Перераспределение земельного участка с кадастровым номером 91:02:001004:4776 с земельным участком с кадастровым номером 91:02:000000:453 2 этап: - раздел искомого земельного участка с сохранением его в неизмененных границах и образовании земельного участка с условным номером 91:02:001004:3У2 площадью 300 кв.м. - изъятие образуемого земельного участка с условным номером 91:02:001004:3У2 3 этап: Объединение земельных участков. Земельный участок с условным номером 91:02:001004:3У2 включается в границу образуемого земельного участка с условным номером: 3У1.
10	91:02:001004:6675:3У1	Земли населённых пунктов	Земельные участки (территории) общего пользования	Собственность	Субъект Российской Федерации - город федерального значения Севастополь	207	Российская Федерация, г. Севастополь, Гагаринский р-н	Улично-дорожная сеть (код 12.0.1)	-	4568,4567,4578,4518, 4517,4579,4568	42	1 этап: Раздел искомого земельного участка с кадастровым номером 91:02:001004:6675 с сохранением его в неизмененных границах и образованием земельного участка с условным номером 91:02:001004:6675:3У1 площадью 42 кв.м. 2 этап: Объединение земельных участков. Земельный участок с условным номером 91:02:001004:6675:3У1 включается в границу образуемого земельного участка с условным номером: 3У1.
11	91:02:001004:4771:3У1	Земли промышленности, транспорта, связи, радиовещания, телевидения, информатика, земли для обеспечения космической деятельности, земли обороны, безопасности и земли иного специального назначения	Для строительства и обслуживания автомобильной газонаполнительной и компрессорной станции	Собственность	Севастополь	7341	г. Севастополь, ш. Камышовое, (в районе жилых оштукатуренных сооружений)	Улично-дорожная сеть (код 12.0.1)	Земли населённых пунктов**	455,4556,4539,4531, 4537,4537,4564,4555	5840	1 этап: - раздел искомого земельного участка с образованием: 91:02:001004:4771:3У1 площадью 5840 кв.м. с ВРН «Улично-дорожная сеть (код 12.0.1)» 91:02:001004:4771:3У2 площадью 1501 кв.м. с ВРН «Земельные участки (территории) общего пользования (код 12.0)» 2 этап: Объединение земельных участков. Земельный участок с условным номером 91:02:001004:4771:3У1 включается в границу образуемого земельного участка с условным номером: 3У1.
12	91:02:001004:1533:3У100(1) 91:02:001004:1533:3У100(2)	Земли населённых пунктов	Для строительства многоэтажных гаражей	Постоянное (бесспорное) пользование	Потребительский гаражно-строительный кооператив	7819	Российская Федерация, город Севастополь, внутригородское	Улично-дорожная сеть (код 12.0.1)	-	1525,4519,4536, 4192,4191,4537, 4536,4191,4191, 41925, 1994,42002	1545 1503,52 12,69	1 этап: - раздел искомого земельного участка с кадастровым номером 91:02:001004:1533 с сохранением его в

№ п/п	Условный номер образуемого земельного участка (кадастровый номер земельного участка)	Категория земель исходного земельного участка	Вид разрешенного использования земельного участка	Вид права	Землепользователь (правообладатель)	Площадь исходного земельного участка, кв.м	Местоположение	Планируемый вид разрешенного использования	Планируемая категория земель	Номера характеристик образуемых земельных участков	Площадь образуемого земельного участка		Способ образования земельного участка
											участка, кв.м	измененного земельного участка, кв.м	
13	91:02:001004:1533:3У100(3)	Земли населенных пунктов	Обслуживание автодорожного придорожного сервиса (код 4.9.1)	Собственность / Аренда (в том числе, субаренда)	"Маяк"	5600	муниципальное образование Гагаринский муниципальный округ, улица Пролетарская, земельный участок 53				17,35	11	измененных границах и образованном земельном участке с условным номером 91:02:001004:1533:3У100 площадью 1545 кв.м. - изъятие образуемого земельного участка с условным номером 91:02:001004:1533:3У100 2 этап: Объединение земельных участков. Земельный участок с условным номером 91:02:001004:1533:3У100 включается в границу образуемого земельного участка с условным номером: 3У1.
	91:02:001004:1533:3У100(4)												
	91:02:001004:1533:3У100(5)												
	91:02:001004:1533:3У100(6)												
	91:02:001004:1533:3У100(7)												
91:02:001004:1533:3У100(8)													
14	91:02:004006:466:3У1	Земли населенных пунктов	Земельные участки (территории) общего пользования	Собственность	Субъект Российской Федерации - город федерального значения Севастополь / ООО «Авто-Чиб»	6	г. Севастополь, Камышовое шоссе, №80	Улично-дорожная сеть (код 12.0.1)		№571-№575-№571	1	Раздел исходного земельного участка с кадастровым номером 91:02:004006:466 с сохранением его в измененных границах и образованном земельном участке с условным номером 91:02:004006:466:3У1 площадью 11 кв.м. 2 этап: Объединение земельных участков. Земельный участок с условным номером 91:02:001004:542:3У1 включается в границу образуемого земельного участка с условным номером: 3У1.	
	91:02:004006:466:3У1												
15	91:02:004006:13:3У1	Земли населенных пунктов	Производственная деятельность (код 6.0)	Собственность / Аренда (в том числе, субаренда)	Субъект Российской Федерации - город федерального значения Севастополь / ООО «Атлас»	1830	г. Севастополь, набережная Рыбпорта, 19-А	Улично-дорожная сеть (код 12.0.1)	Земли населенных пунктов**	№760-№761-№104 №762-№763-№760	26	1 этап: - раздел исходного земельного участка с кадастровым номером 91:02:004006:13 с сохранением его в измененных границах и образованном земельном участке с условным номером 91:02:004006:13:3У1 площадью 26 кв.м. - изъятие образуемого земельного участка с условным номером 91:02:004006:13:3У1 2 этап: Объединение земельных участков. Земельный участок с условным номером 91:02:004006:466:3У1 включается в границу образуемого земельного участка с условным номером: 3У1.	
	91:02:004006:13:3У1												

№ п/п	Условный номер образуемого земельного участка) Кадастровый номер земельного участка	Категория земель исходного земельного участка	Вид разрешенного использования исходного земельного участка	Вид права	Землепользователь (правообладатель)	Площадь исходного земельного участка, кв.м	Местоположение	Планируемый вид разрешенного использования	Планируемая категория земель	Номера характерных точек образуемых земельных участков	Площадь образуемого земельного участка/Площадь измененного земельного участка, кв.м	Способ образования земельного участка
16	91:02:004006:225:ЗУ1	Земли промышленности, энергетики, связи, транспорт, святи, рационального, телевидения, информации, земли для обеспечения космической деятельности, земли обороны, безопасности и земли иного специального назначения	Для строительства и обслуживания суворовского комплекса	Собственность	Субъект Российской Федерации - город федерального значения Севастополь	3906	Севастополь, ул. Правды, 10	Улично- дорожная сеть (код 12.0.1)	Земли населенных пунктов**	н770-н773-н780	107	1 этап: номер 91:02:004006:13:ЗУ1 включается в границу образуемого земельного участка с условным номером :ЗУ1 2 этап: Раздел исходного земельного участка с кадастровым номером 91:02:004006:225 с сохранением его в измененных границах и образованием земельного участка с условным номером 91:02:004006:225:ЗУ1 площадью 107 кв.м. 2 этап: Объединение земельных участков. Земельный участок с условным номером 91:02:004006:225:ЗУ1 включается в границу образуемого земельного участка с условным номером :ЗУ1
17	91:02:005003:1766:ЗУ1	Земли населенных пунктов	Земельные участки (территории) общего пользования	Собственность	Субъект Российской Федерации - город федерального значения Севастополь	250	Российская Федерация, г. Севастополь, Гагаринский Р-н	Улично- дорожная сеть (код 12.0.1)	-	н785-н784, н785-н785	9	1 этап: Раздел исходного земельного участка с кадастровым номером 91:02:005003:1766 с сохранением его в измененных границах и образованием земельного участка с условным номером 91:02:005003:1766:ЗУ1 площадью 9 кв.м. 2 этап: Объединение земельных участков. Земельный участок с условным номером 91:02:005003:1766:ЗУ1 включается в границу образуемого земельного участка с условным номером :ЗУ1
18	91:02:004006:207:ЗУ1	Земли населенных пунктов	Для обслуживания административных промышленных зданий и сооружений	Собственность/П остойное (бессрочное) пользование	Севастополь/ОО О «Юррегламенты ка»	4522	Российская Федерация, г. Севастополь, Гагаринский Р-н, ул. Правды, 30а	Улично- дорожная сеть (код 12.0.1)	-	н766-н769-н766	21	1 этап: - раздел исходного земельного участка с кадастровым номером 91:02:004006:207 с сохранением его в измененных границах и образованием земельного участка с условным номером 91:02:004006:207:ЗУ1 площадью 21 кв.м. - итьятие образуемого земельного участка с условным номером 91:02:004006:207:ЗУ1 2 этап: Объединение земельных участков. Земельный участок с условным номером 91:02:004006:207:ЗУ1 включается в границу образуемого земельного участка с условным номером :ЗУ1
19	91:02:005003:ЗУ(1) 91:02:005003:ЗУ(2) 91:02:005003:ЗУ(3) 91:02:005003:ЗУ(4)	-	-	-	-	-	Улично- дорожная сеть (код 12.0.1)	Земли населенных пунктов	н171,н175-н176,н177 н183-н184,н187,н183 н190-н191,н190,н192, н195,н190 н189,н185-н186, н184,н180,н172, н189,н184,н189	124,29 8,88 6991 368,16	1 этап: Образование земельного участка из земель государственной собственности площадью 6991 кв.м. 2 этап: Объединение земельных участков. Земельный участок с условным номером 91:02:004006:207:ЗУ1 включается в границу образуемого земельного участка с условным номером :ЗУ1	

№ п/п	Условный номер образуемого земельного участка (кадастровый номер земельного участка)	Категория земель исходного земельного участка	Вид разрешенного использования земельного участка	Вид права	Землепользователь (правообладатель)	Площадь исходного земельного участка, кв.м	Местоположение	Планируемый вид разрешенного использования	Планируемая категория земель	Номера характерных точек образуемых земельных участков	Площадь образуемого земельного участка/Площадь образуемого земельного участка, кв.м	Способ образования земельного участка
20	91:02:005003:3У1(5)	Земли промышленности и, энергетика, транспорта, связи, радиосвязи, телевидения, информатики, земли для обеспечения космической деятельности, земли обороны, безопасности и земли иного специального назначения	Объекты придорожного сервиса (код 4.9.1)	Аренда (в том числе, субаренда)	Субъект Российской Федерации - город федерального значения Севастополь / Иванов Михаил Юрьевич	7493	г. Севастополь, Камышовое шоссе, д.69	Улично-дорожная сеть (код 12.0.1)	Земли населенных пунктов**	№30-49314-930	2230	1 этап: - раздел исходного земельного участка с кадастровым номером 91:02:005003:652 с сохранением его в измененных границах и образованием земельного участка с условным номером 91:02:005003:652:3У1 площадью 2230 кв. м. - изъятие образуемого земельного участка с условным номером 91:02:005003:652:3У1
	91:02:005003:3У1(6)											
	91:02:005003:3У1(7)											
	91:02:005003:3У1(8)											
	91:02:005003:3У1(9)											
21	91:02:004006:467:3У1	Земли населенных пунктов	Земельные участки (территория) общего пользования	Собственность	Субъект Российской Федерации - город федерального значения Севастополь	181	Российская Федерация, г. Севастополь, Гагаринский р-н	Улично-дорожная сеть (код 12.0.1)	-	№180, №776-#778, №181, №180	34	1 этап: - раздел исходного земельного участка с кадастровым номером 91:02:004006:467 с сохранением его в измененных границах и образованием земельного участка с условным номером 91:02:004006:467:3У1 площадью 34 кв. м. 2 этап: Объединение земельных участков. Земельный участок с условным номером 91:02:004006:467:3У1 включается в границу образуемого земельного участка с условным номером :3У1
22	91:02:005003:615*	Земли населенных пунктов	13.2 Ведение садоводства	Собственность	Лазикова Татьяна Геннадьевна	942	г. Севастополь, Гагаринский район, в границах СТ «Рыбак-7», участок №.34	Улично-дорожная сеть (код 12.0.1)	-	№25-4928, №1831, №1832, №25	942	1 этап: - изъятие земельного участка - раздел исходного земельного участка с кадастровым номером 91:02:005003:615:3У1 площадью 337 кв. м. с ВРИ «Улично-дорожная сеть (код 12.0.1)» 2 этап: 91:02:005003:615:3У2 площадью 605 кв. м. с ВРИ «Земельные участки (территория) общего пользования (код 12.0)»

Изм.	Колуч.	Лист	№ док.	Подпись	Дата
------	--------	------	--------	---------	------

№ п/п	Условный номер образуемого земельного участка (кадастровый номер земельного участка)	Категория земель исходного земельного участка	Вид разрешенного использования земельного участка	Вид права	Землепользователь (правообладатель)	Площадь исходного земельного участка, кв.м	Местоположение	Планируемый вид разрешенного использования	Планируемая категория земель	Номера характерных точек образуемых земельных участков	Площадь образуемого земельного участка, кв.м	Способ образования земельного участка
23	91:02:004004:3У1	-	-	-	-	-	-	Улично-дорожная сеть (код 12.0.1)	Земли населенных пунктов	н235-н238, н1786, н235	22	1 этап: Образование земельного участка из земель государственной собственности площадью 22 кв.м. 2 этап: Объединение земельных участков. Земельный участок с условным номером 91:02:004004:3У1 включается в границу образуемого земельного участка с условным номером: 3У1
24	91:02:005003:593*	Земли сельскохозяйственного назначения	Для ведения индивидуального садоводства	Собственность	Осколков Никита Сергеевич	1200	г. Севастополь, в границах СТ «Рыбак-7», № 64	Улично-дорожная сеть (код 12.0.1)	Земли населенных пунктов**	н252, н231, н213, н254, н253, н252	1200	1 этап: - изъятие земельного участка - раздел исходного земельного участка с образованием: 91:02:005003:593:3У1 площадью 800 кв.м. с ВРИ «Улично-дорожная сеть (код 12.0.1)» 91:02:005003:593:3У2 площадью 400 кв.м. с ВРИ «Земельные участки (территории) общего пользования (код 12.0)» 2 этап: Объединение земельных участков. Земельный участок с условным номером 91:02:005003:593:3У1 включается в границу образуемого земельного участка с условным номером: 3У1
25	91:02:004004:3419:3У1	Земли населенных пунктов	Земельные участки (территории) общего пользования	Собственность	Субъект Российской Федерации - город федерального значения Севастополь	131	Российская Федерация, г. Севастополь, Гагаринский р-н	Улично-дорожная сеть (код 12.0.1)	-	н728, н261, н780, н729, н728	3	1 этап: Раздел исходного земельного участка с кадастровым номером 91:02:004004:3419 с сохранением его в измененных границах и образованием земельного участка с условным номером 91:02:004004:3419:3У1 площадью 3 кв.м. 2 этап: Объединение земельных участков. Земельный участок с условным номером 91:02:004004:3419:3У1 включается в границу образуемого земельного участка с условным номером: 3У1
26	91:02:004004:3У1(1)							Улично-дорожная сеть (код 12.0.1)	Земли населенных пунктов	н300-н263-н260 н380-н386-н380 н387-н389-н387 н435-н439-н435	16,21	1 этап: Образование земельного участка из земель государственной собственности площадью 27 кв.м. 2 этап: Объединение земельных участков. Земельный участок с условным номером 91:02:004004:3У1 включается в границу образуемого земельного участка с условным номером: 3У1
	3,25											
	0,78											
	6,53											
27	91:02:004004:3424:3У1	Земли населенных пунктов	Земельные участки (территории) общего пользования	Собственность	Субъект Российской Федерации - город федерального значения Севастополь	341	Российская Федерация, г. Севастополь, Гагаринский р-н	Улично-дорожная сеть (код 12.0.1)	н731-н738-н731	24	1 этап: Раздел исходного земельного участка с кадастровым номером 91:02:004004:3424 с сохранением его в измененных границах и образованием земельного участка с условным номером 91:02:004004:3424:3У1 площадью 24 кв.м.	

№ п/п	Условный номер образуемого земельного участка	Категория земель исходного земельного участка	Вид разрешенного использования земельного участка	Вид права	Землепользователь (правообладатель)	Площадь исходного земельного участка, кв.м	Местоположение	Планируемый вид разрешенного использования	Планируемая категория земель	Номера характерных точек образуемых земельных участков	Площадь образуемого земельного участка/Площадь образуемого земельного участка, кв.м	Способ образования земельного участка
28	91:02:000000:482:ЗУ1	Земли населенных пунктов	Земельные участки (территории) общего пользования	Собственность/Постоянное (бессрочное) пользование	Севастополь/ Государственное учреждение города Севастополя «Дирекция по развитию дорожно-транспортной инфраструктуры города Севастополя»	50366	Российская Федерация, г. Севастополь, Гагаринский р-н	Улично-дорожная сеть (код 12.0.1)	-	<p>1 этап:</p> <p>Раздел исходного земельного участка с кадастровым номером 91:02:000000:482 с сохранением его в измененных границах и образованием земельного участка с условным номером 91:02:000000:482:ЗУ1 площадью 40917 кв.м.</p> <p>2 этап:</p> <p>Объединение земельных участков. Земельный участок с условным номером 91:02:000000:482:ЗУ1 включается в границу образуемого земельного участка с условным номером :ЗУ1</p>		
29	91:02:004004:3715*	Земли населенных пунктов	Для строительства и обслуживания жилого дома, хозяйственных построек и сооружений (приусадебный участок)	Собственность	Физическое лицо	500	Российская Федерация, г. Севастополь, в/п.г.т., Гагаринский м.о., ул. Марин Поливановой, 4/У За	Улично-дорожная сеть (код 12.0.1)	-	<p>1 этап:</p> <p>Кельтине земельного участка - раздел исходного земельного участка с образованием: 91:02:004004:3715:ЗУ1 площадью 209 кв.м. с ВРИ «Улично-дорожная сеть (код 12.0.1)» 91:02:004004:3715:ЗУ2 площадью 291 кв.м. с ВРИ «Земельные участки (территории) общего пользования (код 12.0)»</p> <p>2 этап:</p> <p>Объединение земельных участков. Земельный участок с условным номером 91:02:004004:3715:ЗУ1 включается в границу образуемого земельного участка с условным номером :ЗУ1</p>		
30	91:02:004004:3336*	Земли населенных пунктов	2.1 Для индивидуального жилищного строительства	Собственность	Волков Артём Сергеевич	131	Российская Федерация, г. Севастополь, Гагаринский р-н, ул. Марин Поливановой, 56	Улично-дорожная сеть (код 12.0.1)	-	<p>1 этап:</p> <p>Кельтине земельного участка - раздел исходного земельного участка с образованием: 91:02:004004:3336:ЗУ1 площадью 81 кв.м. с ВРИ «Улично-дорожная сеть (код 12.0.1)» 91:02:004004:3336:ЗУ2 площадью 50 кв.м. с ВРИ «Земельные участки (территории) общего пользования (код 12.0)»</p> <p>2 этап:</p>		

Кварт. инв. №	Экзп. инв. №	Полн. и дата	Изм. № подл.
---------------	--------------	--------------	--------------

Изм.	Кол-во	Лист	№ док.	Подпись	Дата

15/21-ПМТ1.2-ТЧ

№ п/п	Условный номер образуемого земельного участка (кадастровый номер участка)	Категория земель исходного земельного участка	Вид разрешенного использования земельного участка	Вид права	Землепользователь (правообладатель)	Площадь исходного земельного участка, кв.м	Местоположение	Планируемый вид разрешенного использования	Планируемая категория земель	Номера характерных точек образуемых земельных участков	Площадь образуемого земельного участка/Площадь образуемого земельного участка, кв.м	Способ образования земельного участка
31	91.02.004004.3337*	Земли населенных пунктов	2.1 Для индивидуального жилищного строительства	Собственность	Федеев Олег Алевтинович	122	Росси́йская Федера́ция, г. Севасто́ль, Гага́ринский р-н, ул. Мари́и По́ливановой, 5в	Улично-дорожная сеть (код 12.0.1)	-	6717,6716,6727, 61807,6724,6717	122	Объединение земельных участков. Земельный участок с условным номером 91.02.004004.3336:ЗУ1 включается в границу образуемого земельного участка с условным номером :ЗУ1 1 этап: - изъятие земельного участка - раздел исходного земельного участка с образованиям: 91.02.004004.3337:ЗУ1 площадью 62 кв.м. с ВРН «Улично-дорожная сеть (код 12.0.1)» 91.02.004004.3337:ЗУ2 площадью 60 кв.м. с ВРН «Земельные участки (территории) общего пользования (код 12.0)» 2 этап: Объединение земельных участков. Земельный участок с условным номером 91.02.004004.3337:ЗУ1 включается в границу образуемого земельного участка с условным номером :ЗУ1
32	91.02.004004.3674:ЗУ1	Земли населенных пунктов	Для строительства и обслуживания жилого дома, хозяйственных построек и сооружений (присоединенный участок)	Собственность	Физическое лицо	501	Росси́йская Федера́ция, г. Севасто́ль, Гага́ринский р-н, ул. Мари́и По́ливановой	Улично-дорожная сеть (код 12.0.1)	-	6745,6727,6726,6725, 6746,6728,6745	42	1 этап: - раздел исходного земельного участка с кадастровым номером 91.02.004004.3674 с сохранением его в измененных границах и образованием земельного участка с условным номером 91.02.004004.3674:ЗУ1 площадью 42 кв.м. - изъятие образуемого земельного участка с условным номером 91.02.004004.3674:ЗУ1 2 этап: Объединение земельных участков. Земельный участок с условным номером 91.02.004004.3674:ЗУ1 включается в границу образуемого земельного участка с условным номером :ЗУ1
33	91.02.004004.3675:ЗУ1	Земли населенных пунктов	Для строительства и обслуживания жилого дома, хозяйственных построек и сооружений (присоединенный участок)	Общая долевая собственность, 1/2	Физическое лицо	499	Росси́йская Федера́ция, город Севасто́ль, муниципальное образование Гага́ринский муниципальный округ, улица Мари́и По́ливановой, земельный участок 7а	Улично-дорожная сеть (код 12.0.1)	-	6740,6750,6748,6747, 6751,6749	14	1 этап: - раздел исходного земельного участка с кадастровым номером 91.02.004004.3675 с сохранением его в измененных границах и образованием земельного участка с условным номером 91.02.004004.3675:ЗУ1 площадью 14 кв.м. - изъятие образуемого земельного участка с условным номером 91.02.004004.3675:ЗУ1 2 этап: Объединение земельных участков. Земельный участок с условным номером 91.02.004004.3675:ЗУ1 включается в границу образуемого земельного участка с условным номером :ЗУ1

Изм.	Колуч.	Лист	№ док.	Подпись	Дата

15/21-ПМТ1.2-ТЧ

№ п/п	Условный номер образуемого земельного участка (кадастровый номер участка)	Категория земель исходного земельного участка	Вид разрешенного использования земельного участка	Вид права	Землепользователь (правообладатель)	Площадь исходного земельного участка, кв.м	Местоположение	Планируемый вид разрешенного использования	Планируемая категория земель	Номера характерных точек образуемых земельных участков	Площадь образуемого земельного участка/Площадь образуемого земельного участка, кв.м	Способ образования земельного участка
34	91:02:005002:783*	Земли населенных пунктов	Для индивидуального жилищного строительства	Собственность	Ещенко Екатерина Владимировна	1000	г. Севастополь, ул. 1-я Дорническая, д. 3	Улично-дорожная сеть (код 12.0.1)	-	№85-н/86, №81-н/85	1000	1 этап: - изъятие земельного участка - раздел исходного земельного участка с образованием: 91:02:005002:783:ЗУ1 площадью 453 кв.м. с ВРН «Улично-дорожная сеть (код 12.0.1)» 91:02:005002:783:ЗУ2 площадью 547 кв.м. с ВРН «Земельные участки (территория) общего пользования (код 12.0)» 2 этап: Объединение земельных участков. Земельный участок с условным номером 91:02:005002:783:ЗУ1 включается в границу образуемого земельного участка с условным номером: ЗУ1
35	91:02:004004:3:145:ЗУ1	Земли населенных пунктов	Магазины (код 4.4)	Собственность	Нагурный Олег Николаевич	2001	Российская Федерация, г. Севастополь, ул. Марии Полтавской	Улично-дорожная сеть (код 12.0.1)	-	№71-н/76-н/71	35	1 этап: - раздел исходного земельного участка с кадастровым номером 91:02:004004:3:145 с сохранением его в измененных границах и образованием земельного участка с условным номером 91:02:004004:3:145:ЗУ1 площадью 35 кв.м. - изъятие образуемого земельного участка с условным номером 91:02:004004:3:145:ЗУ1 2 этап: Объединение земельных участков. Земельный участок с условным номером 91:02:004004:3:145:ЗУ1 включается в границу образуемого земельного участка с условным номером: ЗУ1
36	91:02:005002:ЗУ1	-	-	-	-	-	-	Улично-дорожная сеть (код 12.0.1)	Земли населенных пунктов	№37-н/30-н/37	66	1 этап: Образование земельного участка из земель государственной собственности площадью 66 кв.м. 2 этап: Объединение земельных участков. Земельный участок с условным номером 91:02:005002:ЗУ1 включается в границу образуемого земельного участка с условным номером: ЗУ1
37	91:02:000000:ЗУ2	-	-	-	-	-	-	Улично-дорожная сеть (код 12.0.1)	Земли населенных пунктов	№376-н/379-н/376	26	1 этап: Образование земельного участка из земель государственной собственности площадью 26 кв.м. 2 этап: Объединение земельных участков. Земельный участок с условным номером 91:02:000000:ЗУ2 включается в границу образуемого земельного участка с условным номером: ЗУ1

Изм.	Колуч.	Лист	№ док.	Подпись	Дата

№ п/п	Условный номер земельного участка (кадастровый номер земельного участка)	Категория земель искомого земельного участка	Вид разрешенного использования земельного участка	Вид права	Землепользователь (правообладатель)	Площадь искомого земельного участка, кв.м	Местоположение	Планируемый вид разрешенного использования	Планируемая категория земель	Номера характерных точек образуемых земельных участков	Площадь образуемого земельного участка, кв.м	Способ образования земельного участка
38	91:02:000000:451:3У1(1)	Земли населенных пунктов	Земельные участки (территории) общего пользования	Собственность	Субъект Российской Федерации - город федерального значения Севастополь	798	Российская Федерация, г. Севастополь, Гагаринский р-н	Улично-дорожная сеть (код 12.0.1)		№1217-н/37-н/343, №1218-н/217	14,43	1 этап: Раздел исходного земельного участка с кадастровым номером 91:02:000000:451 с сохранением его в измененных границах и образованием земельного участка с условным номером 91:02:000000:451:3У1 площадью 24 кв.м. 2 этап: Объединение земельных участков. Земельный участок с условным номером 91:02:000000:451:3У1 включается в границу образуемого земельного участка с условным номером :3У1
	9,33											
39	91:02:000000:451:3У1(2)	Земли населенных пунктов	Земельные участки (территории) общего пользования	Собственность	Субъект Российской Федерации - город федерального значения Севастополь	20	Российская Федерация, г. Севастополь, Гагаринский р-н	Улично-дорожная сеть (код 12.0.1)		№1719-н/30-н/85-н/384, №183-н/87-н/677-н/676, №38-н/87-н/701	18	1 этап: Раздел исходного земельного участка с кадастровым номером 91:02:004004:3423 с сохранением его в измененных границах и образованием земельного участка с условным номером 91:02:004004:3423:3У1 площадью 18 кв.м. 2 этап: Объединение земельных участков. Земельный участок с условным номером 91:02:004004:3423:3У1 включается в границу образуемого земельного участка с условным номером :3У1
40	91:02:004004:3069:3У1(1)	Земли населенных пунктов	Многоэтажная жилая застройка (код 2.6)	Собственность / Постоянное (бессрочное) пользование	Российская Федерация / Федеральное государственное учреждение «Крымское территориальное управление муниципальных образований» Минобороны России	132082	г. Севастополь, Гагаринский район, бухта Казачья	Улично-дорожная сеть (код 12.0.1)		№66-н/371-н/75-н/81, №80-н/669-н/668, №89-н/701-н/87-н/879, №70-н/678-н/83, №82-н/679-н/89-н/670, №702-н/705-н/702, №706-н/710-н/706	17,33	1 этап: - раздел исходного земельного участка с кадастровым номером 91:02:004004:3069 с сохранением его в измененных границах и образованием земельного участка с условным номером 91:02:004004:3069:3У1 площадью 2886 кв.м. - и часть образуемого земельного участка 91:02:004004:3069:3У1 2 этап: Объединение земельных участков. Земельный участок с условным номером 91:02:004004:3069:3У1 включается в границу образуемого земельного участка с условным номером :3У1
	5,46											
	2778,07											
	5,24											
	12,86											
	67,36											
41	91:02:004004:3425:3У1	Земли населенных пунктов	Земельные участки (территории) общего пользования			162	Российская Федерация, г. Севастополь, Гагаринский р-н, с. Казачье	Улично-дорожная сеть (код 12.0.1)		№739-н/744-н/739	21	1 этап: Раздел исходного земельного участка с кадастровым номером 91:02:004004:3425 с сохранением его в измененных границах и образованием земельного участка с условным номером 91:02:004004:3425:3У1 площадью 21 кв.м. 2 этап: Объединение земельных участков. Земельный участок с условным номером 91:02:004004:3425:3У1 включается в границу образуемого земельного участка с условным номером :3У1

№ п/п	Условный номер образуемого земельного участка (кадастровый номер земельного участка)	Категория земель исходного земельного участка	Вид разрешенного использования земельного участка	Вид права	Землепользователь (правообладатель)	Площадь исходного земельного участка, кв. м	Местоположение	Планируемый вид разрешенного использования	Планируемая категория земель	Номера характерных точек образуемых земельных участков	Площадь образуемого земельного участка, кв. м	Способ образования земельного участка
42	91:02:005001:159:3У1	Земли населенных пунктов	Земельные участки (территории) общего пользования	Собственность	Субъект Российской Федерации - город федерального значения Севастополь	38	Российская Федерация, г. Севастополь, Гагаринский р-н	Улично-дорожная сеть (код 12.0.1)	-	№78-м79, м79-м79, м78	14	1 этап: Раздел исходного земельного участка с кадастровым номером 91:02:005001:159 с сохранением его в измененных границах и образованием земельного участка с условным номером 91:02:005001:159:3У1 площадью 14 кв. м. 2 этап: Объединение земельных участков. Земельный участок с условным номером 91:02:005001:159:3У1 включается в границу образуемого земельного участка с условным номером 3У1
43	91:02:005001:132:3У1	Земли населенных пунктов	Обслуживание автопарка (код 4.9)	Собственность	Субъект Российской Федерации - город федерального значения Севастополь	3731	Российская Федерация, г. Севастополь, ул. Военных строителей	Улично-дорожная сеть (код 12.0.1)	-	№79-м79, м78-м79	95	1 этап: Раздел исходного земельного участка с кадастровым номером 91:02:005001:132 с сохранением его в измененных границах и образованием земельного участка с условным номером 91:02:005001:132:3У1 площадью 95 кв. м. 2 этап: Объединение земельных участков. Земельный участок с условным номером 91:02:005001:132:3У1 включается в границу образуемого земельного участка с условным номером 3У1
44	91:02:000000:450:3У1	Земли населенных пунктов	Земельные участки (территории) общего пользования	Собственность	Субъект Российской Федерации - город федерального значения Севастополь	23652	Российская Федерация, г. Севастополь, Гагаринский р-н, с. Каладзе	Улично-дорожная сеть (код 12.0.1)	-	№50-м50, м48-м47, м207-м206, м710-м209, м744-м195, м197, м190, м784, м783, м2301-м203, м781, м780-м779, м1394, м1206-м1209, м1800, м650	6694	1 этап: Раздел исходного земельного участка с кадастровым номером 91:02:000000:450 с сохранением его в измененных границах и образованием земельного участка с условным номером 91:02:000000:450:3У1 площадью 6694 кв. м. 2 этап: Объединение земельных участков. Земельный участок с условным номером 91:02:000000:450:3У1 включается в границу образуемого земельного участка с условным номером 3У1
45	91:02:000000:140:3У1	Земли населенных пунктов	Размещение гаражей для собственных нужд (код 2.7.2)	Постоянное (бессрочное) пользование	Гаражно-Строительный кооператив "СЕРЖ"	4488	Российская Федерация, город Севастополь, Камышовое шоссе	Улично-дорожная сеть (код 12.0.1)	-	№100-м150, м158, м188, м150, м178, м178, м160, м111, м181, м913, м912, м911, м1809	407	1 этап: - раздел исходного земельного участка с кадастровым номером 91:02:000000:140 с сохранением его в измененных границах и образованием земельного участка с условным номером 91:02:000000:140:3У1 площадью 407 кв. м. - платное образование земельного участка с условным номером 91:02:000000:140:3У1 2 этап: Объединение земельных участков. Земельный участок с условным номером 91:02:000000:140:3У1

№ п/п	Условный номер образуемого земельного участка (кадастровый номер земельного участка)	Категория земель искомого земельного участка	Вид разрешенного использования земельного участка	Вид права	Землепользователь (правообладатель)	Площадь искомого земельного участка, кв.м	Местоположение	Планируемый вид разрешенного использования	Планируемая категория земель	Номера характерных точек образуемых земельных участков	Площадь образуемого земельного участка, кв.м	Способ образования земельного участка
46	91:02:005003:2405:3У1(1)	Земли населенных пунктов	Ведение садоводства (код 13.2)	Собственности/Аренда	Севастополь/Финансовое лицо	821	Российская Федерация, город Севастополь, в районе ТСН "Рыбак-7", улица Арама Сунгурына	Улично-дорожная сеть (код 12.0.1)		№1826, №1825, №19, №1826	0,17	включается в границу образуемого земельного участка с условным номером :3У1
	17											
47	91:02:005003:2405:3У1(2)	Земли населенных пунктов	для строительства резервуара воды и насосной станции	Собственности/Аренда	Севастополь/Акционерное общество "Крымортгидротрой"	2750	г. Севастополь, в районе бухты Камышовая	Улично-дорожная сеть (код 12.0.1)		№1868, №1816, №1869, №1870, №1868	679	1 этап: - раздел исходного земельного участка с кадастровым номером 91:02:004006:252 с сохранением его в измененных границах и образованием земельного участка с условным номером 91:02:004006:252:3У1 - изъятие образуемого земельного участка с условным номером 91:02:005003:2405:3У1 2 этап: Объединение земельных участков. Земельный участок с условным номером 91:02:005003:2405:3У1 включается в границу образуемого земельного участка с условным номером :3У1
48	91:02:000000:1129	Земли населенных пунктов	Улично-дорожная сеть (код 12.0.1)	Собственность	Севастополь	22955	Российская Федерация, город Севастополь - порт Камышовая бухта	-	-	-	-	Сохраняемый земельный участок
49	91:02:001004:10989	Земли населенных пунктов	Улично-дорожная сеть (код 12.0.1)	Собственность	Севастополь	17998	Российская Федерация, город Севастополь, улица Пролетарская	-	-	-	-	Сохраняемый земельный участок
50	91:02:000000:1282	Земли населенных пунктов	Улично-дорожная сеть (код 12.0.1)	Собственность	Севастополь	84086	Российская Федерация, город Севастополь, порт Камышовая бухта - бухта Калаца	-	-	-	-	Сохраняемый земельный участок
51	91:02:004006:952	Земли населенных пунктов	"Улично-дорожная сеть" (код 12.0.1)	Собственность	Севастополь	15186	Российская Федерация, город Севастополь, улица Рыбаков	-	-	-	-	Сохраняемый земельный участок
52	91:02:001004:11281	Земли населенных пунктов	"Улично-дорожная сеть" (код 12.0.1)	Собственность	Севастополь	13666	Российская Федерация, город Севастополь, улица Првалды	-	-	-	-	Сохраняемый земельный участок

№ п/п	Условный номер образуемого земельного участка (кадастровый номер земельного участка)	Категория земель исходного земельного участка	Вид разрешенного использования исходного земельного участка	Вид права	Землепользователь (правообладатель)	Площадь исходного земельного участка, кв.м	Местоположение	Планируемый вид разрешенного использования	Планируемая категория земель	Номера характерных точек образуемых земельных участков	Площадь образуемого земельного участка/Площадь изымаемого земельного участка, кв.м	Способ образования земельного участка
2 этап строительных работ												
53	91.02.005003.1111.3У1	Земли населенных пунктов	Для индивидуального жилищного строительства (код 2.1)	Собственность	Общество с ограниченной ответственностью "Торговый дом "КРЫМ-ОНД"	744	Российская Федерация, г. Севастополь, ул. 1-я Дорницкая, 9	Улично-дорожная сеть (код 12.0.1)	-	№86-№90-№96	289	1 этап: - раздел исходного земельного участка с кадастровым номером 91.02.005003.1111 с сохранением его в измененных границах и образованием земельного участка с условным номером 91.02.005003.1111.3У1 площадью 289 кв.м. - изъятие образуемого земельного участка с условным номером 91.02.005003.1111.3У1 2 этап: Объединение земельных участков. Земельный участок с условным номером 91.02.005003.1111.3У1 включается в границу образуемого земельного участка с условным номером 3У2
54	91.02.000000.3У3(1)							Улично-дорожная сеть (код 12.0.1)	Земли населенных пунктов**	№97-№98-№99-№103-№102, №271-№272-№270, №83-№1796-№1792, №1794-№1797, №86, №98, №97, №133, №278, №80-№282, №298, №291, №1819, №1818, №294-№297, №437, №1438, №1136, №304-№311, №315, №316, №919, №323, №322, №324, №908, №1142, №1132, №1445, №329-№332, №1446-№1452, №1311, №1310, №1129, №94, №93, №92, №91, №90, №89, №88, №87, №86, №85, №84, №83, №82, №81, №80, №79, №78, №77, №76, №64, №63, №66, №69, №65, №66, №391, №397, №953, №952, №398, №400, №955, №956, №959, №98, №402, №405, №1455, №1460, №1463, №1602, №1464, №406-№409, №1465-№1467, №1471, №1470, №1474, №1473, №1474, №1687, №1053, №1875, №1480, №460-№658, №440, №459, №434, №114, №116, №1482, №1483, №875, №874, №873, №872, №1484, №1486, №1488, №1500, №1491, №870, №869, №1494, №1495, №1496, №838, №1497, №1503, №1506, №1508, №857, №853, №852, №851, №650, №849, №848, №847, №846, №812, №811, №810, №352, №355, №823, №337, №350, №356, №817, №16, №13, №36-№350.	684,72	Формирование полос отвода с частями земельного участка с КН 91.02.000000.3У8 (КОС Южные) в При этажа. 1 этап: способ образования полосы отвода - раздел земельного участка с КН 91.02.000000.3У8. При этом земельный участок с кадастровым номером 91.02.000000.3У8 сохраняется в измененных границах. 2 этап: объединение с земельным участком с КН 91.02.000000.482. 3 этап: перераспределение с землями государственной собственности. 4 этап: Объединение земельных участков. Земельный участок с условным номером 91.02.000000.3У3 включается в границу образуемого земельного участка с условным номером 3У2
	91.02.000000.3У3(2)									14648,72		

№ п/п	Условный номер образуемого земельного участка (кадастровый номер земельного участка)	Категория земель исходного земельного участка	Вид разрешенного использования земельного участка	Вид права	Землепользователь (правообладатель)	Площадь исходного земельного участка, кв.м	Местоположение	Планируемый вид разрешенного использования	Планируемая категория земель	Номера характерных точек образуемых земельных участков	Площадь образуемого земельного участка/Площадь илываемого земельного участка, кв.м	Способ образования земельного участка
55	91:02:000000:378:3У1	Земли населенных пунктов	Планируемый публичный сервитут, устанавливаемый на период строительства объекта	-	-	82576	Российская Федерация, г. Севастополь, Гагаринский р-н	Улично-дорожная сеть (код 12.0.1), коммунальное обслуживание (код 3.1)	Земли населенных пунктов**	№119, №123, №289, №133, №297, №1827, №286, №1184, №1187, №272, №271, №902, №61, №90, №1119	1105	1 этап, раздел исходного земельного участка с кадастровым номером 91:02:000000:378:3У1 на измененных границах и образованием земельного участка с условным номером 91:02:000000:378:3У1 площадью 1105 кв.м.
56	91:02:005002:1585:3У1	Земли сельскохозяйственного назначения	Ведение садоводства (код 13.2)	Собственность/Безвозмездное пользование земельным/лесным участком	Физическое лицо/Товарищество собственников недвижимости «СТ «Скалистый»	410	Российская Федерация, город Севастополь, внутригородское образование Гагаринский муниципальный округ, улица Дорническая, земельный участок 12а	Улично-дорожная сеть (код 12.0.1)	Земли населенных пунктов**	№28, №11, №44, №161, №28	1	1 этап: - раздел исходного земельного участка с кадастровым номером 91:02:005002:1585 с сохранением его в измененных границах и образованием земельного участка с условным номером 91:02:005002:1585:3У1 площадью 1 кв.м. - изъятие образуемого земельного участка с условным номером 91:02:005002:1585:3У1 2 этап: Объединение земельных участков. Земельный участок с условным номером 91:02:005002:1585:3У1 включается в границу образуемого земельного участка с условным номером: 3У2
57	91:02:005002:1586:3У1	Земли сельскохозяйственного назначения	Ведение садоводства (код 13.2)	Собственность	Физическое лицо	1000	Российская Федерация, город Севастополь, внутригородское образование Гагаринский муниципальный округ, улица Дорническая, земельный участок 12	Улично-дорожная сеть (код 12.0.1)	Земли населенных пунктов**	№30, №31, №29, №100, №29, №44, №36	87	1 этап: - раздел исходного земельного участка с кадастровым номером 91:02:005002:1586 с сохранением его в измененных границах и образованием земельного участка с условным номером 91:02:005002:1586:3У1 площадью 87 кв.м. - изъятие образуемого земельного участка с условным номером 91:02:005002:1586:3У1 2 этап: Объединение земельных участков. Земельный участок с условным номером 91:02:005002:1586:3У1 включается в границу образуемого земельного участка с условным номером: 3У2

Изм. № подл.	Подп. и дата	Взам. инв. №
--------------	--------------	--------------

Изм.	Кол-во	Лист	№ док	Подпись	Дата

№ п/п	Условный номер образуемого земельного участка (кадастровый номер земельного участка)	Категория земель исходного земельного участка	Вид разрешенного использования земельного участка	Вид права	Землепользователь (правообладатель)	Площадь исходного земельного участка, кв.м	Местоположение	Планируемый вид разрешенного использования	Планируемая категория земель	Номера характерных точек образуемых земельных участков	Площадь образуемого земельного участка, кв.м	Способ образования земельного участка
58	91:02:000000:282*	Земли населенных пунктов	Ведение дачного хозяйства (код 13.3)	Собственность	Галиповский Михаил Иванович	304	Российская Федерация, г. Севастополь, Гагаринский р-н, ул. Дорнечская, 16-Б	Улично-дорожная сеть (код 12.0.1)	-	№116, №118, №115	304	1 этап: - изъятие земельного участка - раздел исходного земельного участка с образованьем: 91:02:000000:282:3У1 площадью 52 кв.м. с ВРИ «Улично-дорожная сеть (код 12.0.1)» 91:02:000000:282:3У2 площадью 252 кв.м. с ВРИ «Земельные участки (территории) общего пользования (код 12.0)» 2 этап: Объединение земельных участков. Земельный участок с условным номером 91:02:000000:282:3У1 включается в границу образуемого земельного участка с условным номером :3У2
59	91:02:005003:362:3У1	Земли населенных пунктов	Для ведения садоводства	Собственность	Куденко Сергей Леонидович	690	г. Севастополь, Гагаринский район, в границах землепользования СТ «Скалистый», Участок № 129	Улично-дорожная сеть (код 12.0.1)	-	№19, №20, №22, №25, №19	14	1 этап: - раздел исходного земельного участка с кадастровым номером 91:02:005003:362 с сохранением его в измененных границах и образованием земельного участка с условным номером 91:02:005003:362:3У1 площадью 14 кв.м. - изъятие образуемого земельного участка с условным номером 91:02:005003:362:3У1 2 этап: Объединение земельных участков. Земельный участок с условным номером 91:02:005003:362:3У1 включается в границу образуемого земельного участка с условным номером :3У2
60	91:02:005003:155:3У1	Земли сельскохозяйственного назначения	Для индивидуального дачного строительства	Собственность	Кондратенко Лидия Ильинична	653	г. Севастополь, ул. Дорнечская, д.27	Улично-дорожная сеть (код 12.0.1)	Земли населенных пунктов**	№23, №04, №24, №23	16	1 этап: - раздел исходного земельного участка с кадастровым номером 91:02:005003:155 с сохранением его в измененных границах и образованием земельного участка с условным номером 91:02:005003:155:3У1 площадью 16 кв.м. - изъятие образуемого земельного участка с условным номером 91:02:005003:155:3У1 2 этап: Объединение земельных участков. Земельный участок с условным номером 91:02:005003:155:3У1 включается в границу образуемого земельного участка с условным номером :3У2
61	91:02:005002:833*	Земли сельскохозяйственного назначения	Для ведения индивидуального садоводства	Собственность	Физическое лицо	338	г. Севастополь, Гагаринский р-н, с/пгт Скалистый, уч. 83а	Улично-дорожная сеть (код 12.0.1)	Земли населенных пунктов**	№87, №45, №34, и №66, №1867, №87	338	1 этап: - изъятие земельного участка - раздел исходного земельного участка с образованьем: 91:02:005002:833:3У1 площадью 10 кв.м. с ВРИ «Улично-дорожная сеть (код 12.0.1)»

Имя	Колуч	Лист	№ док	Подпись	Дата

№ п/п	Условный номер образуемого земельного участка (кадастровый номер земельного участка)	Категория земель исходного земельного участка	Вид разрешенного использования земельного участка	Вид права	Землепользователь (правообладатель)	Площадь исходного земельного участка, кв.м	Местоположение	Планируемый вид разрешенного использования	Планируемая категория земель	Номера характерных точек образуемых земельных участков	Площадь образуемого земельного участка/Площадь неизменяемого земельного участка, кв.м	Способ образования земельного участка
												91:02:005002:833:3У2 площадью 328 кв.м. с ВРН «Земельные участки (территория) общего пользования (код 12.0)» 2 этап: Объединение земельных участков. Земельный участок с условным номером 91:02:005002:833:3У1 включается в границу образуемого земельного участка с условным номером :3У2
62	91:02:005002:15:3У1	Земли населенных пунктов	Для ведения индивидуального садоводства	Долевая собственность	Захарова Екатерина Глебовна, Захаров Максим Глебович, Захаров Глеб Игоревич, Захарова Александра Николаевна	500	г. Севастополь, Гагаринского района, в границах эксплуатационного садоводческого товарищества «Скалистый», участок № 96	Улично- дорожная сеть (код 12.0.1)	-	№346, №14, №15, №346	6	1 этап: - раздел исходного земельного участка с кадастровым номером 91:02:005002:15 с сохранением его в измененных границах и образованием земельного участка с условным номером 91:02:005002:15:3У1 площадью 6 кв.м. - изъятие образуемого земельного участка с условным номером 91:02:005002:15:3У1 2 этап: Объединение земельных участков. Обьединяемый участок с условным номером 91:02:005002:15:3У1 включается в границу образуемого земельного участка с условным номером :3У2
63	91:02:005002:150:3У1	Земли населенных пунктов	Для ведения индивидуального садоводства	Собственность	Васильев Григорий Пантелеевич	539	Российская Федерация, г. Севастополь, ТСН «СТ «Скалистый»», ул. Доринская, уч. 36	Улично- дорожная сеть (код 12.0.1)	-	№15, №14, №16, №17, №15	13	1 этап: - раздел исходного земельного участка с кадастровым номером 91:02:005002:150 с сохранением его в измененных границах и образованием земельного участка с условным номером 91:02:005002:150:3У1 площадью 13 кв.м. - изъятие образуемого земельного участка с условным номером 91:02:005002:150:3У1 2 этап: Объединение земельных участков. Обьединяемый участок с условным номером 91:02:005002:150:3У1 включается в границу образуемого земельного участка с условным номером :3У2
64	91:02:005004:341:3У1	Земли населенных пунктов	Для ведения индивидуального садоводства	Собственность	Питин Александр Николаевич	688	Российская Федерация, г. Севастополь, Гагаринский р-н, СНТ «Эльдак», 12	Улично- дорожная сеть (код 12.0.1)	-	№87, №83, №85, №87, №83	59	1 этап: - раздел исходного земельного участка с кадастровым номером 91:02:005004:341 с сохранением его в измененных границах и образованием земельного участка с условным номером 91:02:005004:341:3У1 площадью 59 кв.м. - изъятие образуемого земельного участка с условным номером 91:02:005004:341:3У1 2 этап: Объединение земельных участков. Обьединяемые земельные участки с условным номером 91:02:005004:341:3У1

Взам. инв. №

Подп. и дата

Изн. № подл.

Изн.	Кол.уч.	Лист	№ док.	Подпись	Дата

15/21-ПМТ1.2-ПЧ

№ п/п	Условный номер образуемого земельного участка Кадастровый номер земельного участка	Категория земель исходного земельного участка	Вид разрешенного использования исходного земельного участка	Вид права	Землепользователь (правообладатель)	Площадь исходного земельного участка, кв.м	Местоположение	Планируемый вид разрешенного использования	Планируемая категория земель	Номера характерных точек образуемых земельных участков	Площадь образуемого земельного участка/Площадь земельного участка, кв.м	Способ образования земельного участка
65	91:02:005004:335*	Земли сельскохозяйственного назначения	Для ведения садоводства	Собственность	Архипова Ирина Николаевна	578	г. Севастополь, Гагаринский р-н, снт Волоканал-2, уч. 109	Улично-дорожная сеть (код 12.0.1)	Земли населенных пунктов**	к365,к364,к979,к370, к369,к366,к365, к980,к982,к970,к977,к980	578	номер 91:02:005004:341:3У1 включается в границу образуемого земельного участка с условным номером :3У2 1 этап: - изъятие земельного участка - раздел исходного земельного участка с образованием: 91:02:005004:335:3У1 площадью 109 кв.м, состоящего из 2 контуров :335:3У1(1) пл. 1,69 кв.м. и :335:3У1(2) пл. 107,44 кв.м. с ВРИ «Улично-дорожная сеть (код 12.0.1)» 91:02:005004:335:3У2 площадью 469 кв.м. с ВРИ «Земельные участки (территории) общего пользования (код 12.0)» 2 этап: Объединение земельных участков. Земельный участок с условным номером 91:02:005004:335:3У1 включается в границу образуемого земельного участка с условным номером :3У2
66	91:02:005002:807:3У1	Земли сельскохозяйственного назначения	Для ведения садоводства	Собственность	Физическое лицо	775	г. Севастополь, Гагаринский р-н, снт Белгос, уч. 77	Улично-дорожная сеть (код 12.0.1)	Земли населенных пунктов**	к838,к879,к880, к859,к858	7	1 этап: - раздел исходного земельного участка с кадастровым номером 91:02:005002:807 с сохранением его в измененных границах и образованием земельного участка с условным номером 91:02:005002:807:3У1 площадью 7 кв.м. - изъятие образуемого земельного участка с условным номером 91:02:005002:807:3У1 2 этап: Объединение земельных участков. Земельный участок с условным номером 91:02:005002:807:3У1 включается в границу образуемого земельного участка с условным номером :3У2
67	91:02:005004:77:3У1	Земли населенных пунктов	Для ведения садоводства	Собственность	Межуева Наталья Александровна	1090	г. Севастополь, Гагаринский район, в границах землепользования СТ «Волоканал-2», участок № 108	Улично-дорожная сеть (код 12.0.1)	-	к982,к974,к973,к972, к971,к970,к962	54	1 этап: - раздел исходного земельного участка с кадастровым номером 91:02:005004:77 с сохранением его в измененных границах и образованием земельного участка с условным номером 91:02:005004:77:3У1 площадью 54 кв.м. - изъятие образуемого земельного участка с условным номером 91:02:005004:77:3У1 2 этап: Объединение земельных участков. Земельный участок с условным номером 91:02:005004:77:3У1 включается в границу образуемого земельного участка с условным номером :3У2

Взам. инв. №	Подп. и дата	Инв. № подл.
--------------	--------------	--------------

Иж.	Колуч.	Лист	№ док.	Подпись	Дата
-----	--------	------	--------	---------	------

№ п/п	Условный номер образуемого земельного участка (кадастровый номер земельного участка)	Категория земель исходного земельного участка	Вид разрешенного использования земельного участка	Вид права	Землепользователь (правообладатель)	Площадь исходного земельного участка, кв.м	Местоположение	Планируемый вид разрешенного использования	Планируемая категория земель	Номера характерных точек образуемых земельных участков	Площадь образуемого земельного участка/Площадь изъятого земельного участка, кв.м	Способ образования земельного участка
68	91:02:005004:152:3У1	Земли населенных пунктов	Для ведения садоводства	Собственность	Кушечова Лариса Юрьевна	738	г. Севастополь, Гагаринский район, земельное образование СТ «Болоканил-2», участок № 106	Улично-дорожная сеть (код 12.0.1)	-	№86, №63, №64, №61, №96	57	1 этап: - раздел исходного земельного участка с кадастровым номером 91:02:005004:152 с сохранением его в измененных границах и образованием земельного участка с условным номером 91:02:005004:152:3У1 площадью 57 кв. м. - изъятие образуемого земельного участка с условным номером 91:02:005004:152:3У1 2 этап: Объединение земельных участков. Земельный участок с условным номером 91:02:005004:152:3У1 включается в границу образуемого земельного участка с условным номером: 3У2
69	91:02:005002:1545:3У1	Земли сельскохозяйственного назначения	Для ведения садоводства	Собственность	Обуховский Виктор Антонович	412	Российская Федерация, г. Севастополь, в/д.тер.г. Гвардарский м.о, тер. ТСН СНТ «Бенгос», 3У 95	Улично-дорожная сеть (код 12.0.1)	Земли населенных пунктов**	№25-№27, №25	4	1 этап: - раздел исходного земельного участка с кадастровым номером 91:02:005002:1545 с сохранением его в измененных границах и образованием земельного участка с условным номером 91:02:005002:1545:3У1 площадью 4 кв. м. - изъятие образуемого земельного участка с условным номером 91:02:005002:1545:3У1 2 этап: Объединение земельных участков. Земельный участок с условным номером 91:02:005002:1545:3У1 включается в границу образуемого земельного участка с условным номером: 3У2
70	91:02:005004:15:3У1	Земли сельскохозяйственного назначения	Для индивидуального дачного строительства	Собственность	Конюбева Виктор Васильевич	808	г. Севастополь, Камышное шоссе, 61-В/99	Улично-дорожная сеть (код 12.0.1)	Земли населенных пунктов**	№52, №55, №60, №99, №98, №52	44	1 этап: - раздел исходного земельного участка с кадастровым номером 91:02:005004:15 с сохранением его в измененных границах и образованием земельного участка с условным номером 91:02:005004:15:3У1 площадью 44 кв. м. - изъятие образуемого земельного участка 91:02:005004:15:3У1 2 этап: Объединение земельных участков. Земельный участок с условным номером 91:02:005004:15:3У1 включается в границу образуемого земельного участка с условным номером: 3У2
71	91:02:005006:1130:3У1	Земли населенных пунктов	Для ведения садоводства	Собственность	Загорская Елена Игоревна	533	Российская Федерация, город Севастополь, внутригородское муниципальное образование Гвардарский муниципальный	Улично-дорожная сеть (код 12.0.1)	-	№102-№1005-№1002	15	1 этап: - раздел исходного земельного участка с кадастровым номером 91:02:005006:1130 с сохранением его в измененных границах и образованием земельного участка с условным номером 91:02:005006:1130:3У1 площадью 15 кв. м.

Врам, нин, №

Полн, н дата

Имя, № подл.

Имя	Кол.уч.	Лист	№ док.	Полный	Дата

15/21-ПМТ1.2-ТЧ

№ п/п	Условный номер образуемого земельного участка (кадастровый номер участка)	Категория земель исходного земельного участка	Вид разрешенного использования земельного участка	Вид права	Землепользователь (правообладатель)	Площадь исходного земельного участка, кв.м	Местоположение	Планируемый вид разрешенного использования	Планируемая категория земель	Номера характерных точек образуемых земельных участков	Площадь образуемого земельного участка/Площадь кадастрового земельного участка, кв.м	Способ образования земельного участка
72	91:02:005006:3У1(1)						округ, территория ТСН СНТ «Электрон», шоссе Филолитовское, земельный участок 11052в				4,45	- изъятие образуемого земельного участка с условным номером 91:02:005006:1130:3У1 2 этап: Объединение земельных участков. Земельный участок с условным номером 91:02:005006:1130:3У1 включается в границу образуемого земельного участка с условным номером :3У2
	91:02:005006:3У1(2)									16,41		
	91:02:005006:3У1(3)									0,06		
	91:02:005006:3У1(4)							Улично-дорожная сеть (код 12.0.1)	Земли населенных пунктов	87		
	91:02:005006:3У1(5)									1,43		
	91:02:005006:3У1(6)									23,59		
	91:02:005006:3У1(7)									15,54		
73	91:02:005006:56:3У1	Земли населенных пунктов	Ведение садоводства (код 13.2)	Собственность	Финическое лицо	860	г. Севастополь, Гагаринский район, в границах землепользования СТ "Электрон", Уч. № 130	Улично-дорожная сеть (код 12.0.1)	-	№180, №178, №180, №181	1	1 этап: - раздел исходного земельного участка с кадастровым номером 91.02.005006.56 с сохранением его и измененных границах и образованием земельного участка с условным номером 91.02.005006.56:3У1 площадью 1 кв.м. - изъятие образуемого земельного участка с условным номером 91.02.005006.56:3У1 2 этап: Объединение земельных участков. Земельный участок с условным номером 91.02.005006.56:3У1 включается в границу образуемого земельного участка с условным номером :3У2
74	91:02:005006:439*3У1	Земли населенных пунктов	Ведение дачного хозяйства (код 13.3)	Собственность	Белов Александр Юрьевич	1000	Российская Федерация, г. Севастополь, Гагаринский м.о., ш. Крепостное, 27/1	Улично-дорожная сеть (код 12.0.1)	-	№184, №183, №174, №176, №170, №175, №70, №184, №180	1000	1 этап: - изъятие земельного участка - раздел исходного земельного участка с образованием: 91.02.005006.439:3У1 площадью 495 кв.м. с ВРИ «Улично-дорожная сеть (код 12.0.1)» 91.02.005006.439:3У2 площадью 422 кв.м. с ВРИ «Земельные участки (территории) общего пользования (код 12.0)» 91.02.005006.439:3У3 площадью 84, с ВРИ «Земельные участки (территории) общего пользования (код 12.0)» 2 этап: Объединение земельных участков. Земельный участок с условным номером 91.02.005006.439:3У1 включается в границу образуемого земельного участка с условным номером :3У2

№ п/п	Условный номер образуемого земельного участка (кадастровый номер земельного участка)	Категория земель исходного земельного участка	Вид разрешенного использования земельного участка	Вид права	Землепользователь (правообладатель)	Площадь исходного земельного участка, кв.м	Местоположение	Планируемый вид разрешенного использования	Планируемая категория земель	Номера характерных точек образуемых земельных участков	Площадь образуемого земельного участка/Площадь образуемого земельного участка, кв.м	Способ образования земельного участка
75	91.02.005006.453*	Земли населенных пунктов	Для ведения дачного хозяйства (код 13.3)	Собственность	Горюша Татьяна Петровна	1000	Российская Федерация, г. Севастополь, ш. Крепостное, уч. 27/2	Улично-дорожная сеть (код 12.0.1)	-	№72, №1842, №1843, №1057, №1844, №1845, №1861, №172	1000	1 этап: - изъятие земельного участка - раздел исходного земельного участка с образованием: 91.02.005006.453:3У1 площадью 479 кв.м, с ВРИ «Улично-дорожная сеть (код 12.0.1)» 91.02.005006.453:3У2 площадью 343 кв.м, с ВРИ «Земельные участки (территории) общего пользования (код 12.0)» 91.02.005006.453:3У3 площадью 178 кв.м, с ВРИ «Земельные участки (территории) общего пользования (код 12.0)» 2 этап: Объединение земельных участков. Земельный участок с условным номером 91.02.005006.453:3У1 включается в границу образуемого земельного участка с условным номером: 3У2
76	91.02.005006.551*	Земли населенных пунктов	Ведение дачного хозяйства (код 13.3)	Собственность	Валеева Любовь Ивановна	500	Российская Федерация, г. Севастополь, Гагаринский м.о., ш. Крепостное, 27/3	Улично-дорожная сеть (код 12.0.1)	-	№1843, №1844, №1880, №1082, №1076, №1056, №1843	500	1 этап: - изъятие земельного участка - раздел исходного земельного участка с образованием: 91.02.005006.551:3У1 площадью 339 кв.м, с ВРИ «Улично-дорожная сеть (код 12.0.1)» 91.02.005006.551:3У2 площадью 140 кв.м, с ВРИ «Земельные участки (территории) общего пользования (код 12.0)» 91.02.005006.551:3У3 площадью 21 кв.м, с ВРИ «Земельные участки (территории) общего пользования (код 12.0)» 2 этап: Объединение земельных участков. Земельный участок с условным номером 91.02.005006.551:3У1 включается в границу образуемого земельного участка с условным номером: 3У2
77	91.02.005006.550*	Земли населенных пунктов	Ведение дачного хозяйства (код 13.3)	Собственность	Хамламова Элла Александровна	500	Российская Федерация, г. Севастополь, Гагаринский р-н, ш. Крепостное	Улично-дорожная сеть (код 12.0.1)	-	№1082, №1055, №1076, №1082	500	1 этап: - изъятие земельного участка - раздел исходного земельного участка с образованием: 91.02.005006.550:3У1 площадью 69 кв.м, с ВРИ «Улично-дорожная сеть (код 12.0.1)» 91.02.005006.550:3У2 площадью 431 кв.м, с ВРИ «Земельные участки (территории) общего пользования (код 12.0)» 2 этап: Объединение земельных участков. Земельный участок с условным номером 91.02.005006.550:3У1 включается в границу образуемого земельного участка с условным номером: 3У2

Изм.	Кол.уч.	Лист	№ док.	Подпись	Дата

№ п/п	Условный номер образуемого земельного участка (кадастровый номер земельного участка)	Категория земель исходного земельного участка	Вид разрешенного использования земельного участка	Вид права	Землепользователь (правообладатель)	Площадь исходного земельного участка, кв.м	Местоположение	Планируемый вид разрешенного использования	Планируемая категория земель	Номера характерных точек образуемых земельных участков	Площадь образуемого земельного участка/Площадь образуемого земельного участка, кв.м	Способ образования земельного участка
78	91.02.005006.382*	Земли населенных пунктов	Ведение дачного хозяйства (код 13.3)	Собственность	Мусатова Ольга Юрьевна	1000	Росийская Федерация, г. Севастополь, Гагаринский район, Крепостное шоссе, 2/79	Улично-дорожная сеть (код 12.0.1)	-	№1039, №1047, №1050, №1044, №1017, №1021, №183, №1046, №1039	1000	1 этап: - изъятие земельного участка - раздел исходного земельного участка с образованием: 91.02.005006.382;ЗУ1 площадью 594 кв.м. с ВРИ «Улично-дорожная сеть (код 12.0.1)» 91.02.005006.382;ЗУ2 площадью 109 кв.м. с ВРИ «Земельные участки (территории) общего пользования (код 12.0)» 91.02.005006.382;ЗУ3 площадью 298 кв.м. с ВРИ «Земельные участки (территории) общего пользования (код 12.0)» 2 этап: Объединение земельных участков. Земельный участок с условным номером 91.02.005006.382;ЗУ1 включается в границу образуемого земельного участка с условным номером :ЗУ2.
79	91.02.005006.324*	Земли населенных пунктов	Ведение дачного хозяйства (код 13.3)	Собственность	Смероднинова Евгения Александровна	800	Росийская Федерация, г. Севастополь, Гагаринский район, Крепостное шоссе, 2/710	Улично-дорожная сеть (код 12.0.1)	-	№1017, №1019, №1852, №1021, №1017	800	1 этап: - изъятие земельного участка - раздел исходного земельного участка с образованием: 91.02.005006.324;ЗУ1 площадью 402 кв.м. с ВРИ «Улично-дорожная сеть (код 12.0.1)» 91.02.005006.324;ЗУ2 площадью 398 кв.м. с ВРИ «Земельные участки (территории) общего пользования (код 12.0)» 2 этап: Объединение земельных участков. Земельный участок с условным номером 91.02.005006.324;ЗУ1 включается в границу образуемого земельного участка с условным номером :ЗУ2.
80	91.02.005006.279*	Земли населенных пунктов	Ведение дачного хозяйства (код 13.3)	Собственность	Ищенко Андрей Александрович	1000	Росийская Федерация, г. Севастополь, в/п.терг. Гагаринский м.о., ш. Крепостное, ЗУ 27/19	Улично-дорожная сеть (код 12.0.1)	-	№1008, №1010, №1006, №1007, №1008 №1066, №1010, №1009, №1862, №1883, №1006	1000	1 этап: - изъятие земельного участка - раздел исходного земельного участка с образованием: 91.02.005006.279;ЗУ1 площадью 492 кв.м. с ВРИ «Улично-дорожная сеть (код 12.0.1)» 91.02.005006.279;ЗУ2 площадью 422 кв.м. с ВРИ «Земельные участки (территории) общего пользования (код 12.0)» 91.02.005006.279;ЗУ3 площадью 87 кв.м. с ВРИ «Земельные участки (территории) общего пользования (код 12.0)» 2 этап: Объединение земельных участков. Земельный участок с условным номером 91.02.005006.279;ЗУ1 включается в границу образуемого земельного участка с условным номером :ЗУ2.

Изм.	Колуч.	Лист	№ док.	Полпись	Дата

№ п/п	Условный номер образуемого земельного участка (Кадastroвый номер земельного участка)	Категория земель исходного земельного участка	Вид разрешенного использования земельного участка	Вид права	Землепользователь (правообладатель)	Площадь исходного земельного участка, кв.м	Местоположение	Планируемый вид разрешенного использования	Планируемая категория земель	Номера характерных точек образуемых земельных участков	Площадь образуемого земельного участка/Площадь изымаемого земельного участка, кв.м	Способ образования земельного участка
81	91.02.005006.1242*	Земли населенных пунктов	Ведение садоводства (код 13.2)	Собственность	Физическое лицо	522	Российская Федерация, город Севастополь, внутригородское муниципальное образование Гагаринский муниципальный округ, шоссе Крепостное	Улично-дорожная сеть (код 12.0.1)	-	№1033, №1853, №1856, №1038, №1033	522	включается в границу образуемого земельного участка с условным номером :ЗУ2. 1 этап: - изъятие земельного участка - раздел исходного земельного участка с образованием: 91.02.005006.1242:ЗУ1 площадью 309 кв.м. с ВРИ «Улично-дорожная сеть (код 12.0.1)» 91.02.005006.1242:ЗУ2 площадью 195 кв.м. с ВРИ «Земельные участки (территории) общего пользования (код 12.0.0)» 91.02.005006.1242:ЗУ3 площадью 18 кв.м. с ВРИ «Земельные участки (территории) общего пользования (код 12.0.0)» 2 этап: Объединение земельных участков. Земельный участок с условным номером 91.02.005006.1242:ЗУ1 включается в границу образуемого земельного участка с условным номером :ЗУ2
82	91.02.005006.1243*	Земли населенных пунктов	Ведение садоводства (код 13.2)	Собственность	Физическое лицо	479	Российская Федерация, город Севастополь, внутригородское муниципальное образование Гагаринский муниципальный округ, шоссе Крепостное	Улично-дорожная сеть (код 12.0.1)	-	№1855, №1838, №1022, №1032, №1889, №1856, №1855	479	1 этап: - изъятие земельного участка - раздел исходного земельного участка с образованием: 91.02.005006.1243:ЗУ1 площадью 204 кв.м. с ВРИ «Улично-дорожная сеть (код 12.0.1)» 91.02.005006.1243:ЗУ2 площадью 164 кв.м. с ВРИ «Земельные участки (территории) общего пользования (код 12.0.0)» 91.02.005006.1243:ЗУ3 площадью 111 кв.м. с ВРИ «Земельные участки (территории) общего пользования (код 12.0.0)» 2 этап: Объединение земельных участков. Земельный участок с условным номером 91.02.005006.1243:ЗУ1 включается в границу образуемого земельного участка с условным номером :ЗУ2
83	91.02.005006.1136*	Земли населенных пунктов	Ведение дачного хозяйства (код 13.3)	Собственность	Срибный Олег Юрьевич	400	Российская Федерация, г. Севастополь, Гагаринский район, Крепостное шоссе	Улично-дорожная сеть (код 12.0.1)	-	№1856, №1859, №1032, №1775, №1887, №1856	400	1 этап: - изъятие земельного участка - раздел исходного земельного участка с образованием: 91.02.005006.1136:ЗУ1 площадью 50 кв.м. с ВРИ «Улично-дорожная сеть (код 12.0.1)» 91.02.005006.1136:ЗУ2 площадью 350 кв.м. с ВРИ «Земельные участки (территории) общего пользования (код 12.0.0)» 2 этап: Объединение земельных участков. Земельный участок с условным номером 91.02.005006.1243:ЗУ1 включается в границу образуемого земельного участка с условным номером :ЗУ2

Имя, № подл.

Подп. и дата

Взам. н.п.н. №

Имя	Кол.уч.	Лист	№ док.	Подпись	Дата

15/21-ПМТ1.2-ТЧ

Лист

31

№ п/п	Условный номер образуемого земельного участка Кадастровый номер земельного участка	Категория земель исходного земельного участка	Вид разрешенного использования земельного участка	Вид права	Землепользователь (привладелец)	Площадь исходного земельного участка, кв.м	Местоположение	Планируемый вид разрешенного использования	Планируемая категория земель	Номера характерных точек образуемых земельных участков	Площадь образуемого земельного участка, кв.м	Способ образования земельного участка
84	91:02:005006:504:ЗУ1***	Земли населенных пунктов	Ведение личного хозяйства (код 13.3)	Собственность	Мартынюк Анна Николаевна	1000	Российская Федерация, г. Севастополь, ш. Крепостное, 27/24	Улично-дорожная сеть (код 12.0.1)	-	и025,и061,и1070,и1026,и1025	430	1 этап: - раздел исходного земельного участка с кадастровым номером 91:02:005006:504 с сохранением его в измененных границах и образованием земельного участка с условным номером 91:02:005006:504:ЗУ1 площадью 430 кв.м. 2 этап: - изъятие образуемого земельного участка с условным номером 91:02:005006:504:ЗУ1
85	91:02:005006:318:ЗУ1(1)	Земли населенных пунктов	13.2 Ведение садоводства	Собственность	Дмитриева Наталья Григорьевна	450	Российская Федерация, г. Севастополь, ТСН СНТ «Прометей-1», уч. 13	Улично-дорожная сеть (код 12.0.1)	-	и995,и994,и996,и995	2,27	1 этап: - раздел исходного земельного участка с кадастровым номером 91:02:005006:318 с сохранением его в измененных границах и образованием земельного участка с условным номером 91:02:005006:318:ЗУ1 площадью 3 кв.м. 2 этап: - изъятие образуемого земельного участка с условным номером 91:02:005006:318:ЗУ1
86	91:02:005006:516:ЗУ1	Земли населенных пунктов	13.3 Ведение личного хозяйства	Собственность	Гришко Наталья Олеговна	947	г. Севастополь, Гагаринский р-н, ш. Крепостное, 25-А	Улично-дорожная сеть (код 12.0.1)	-	и991,и991,и990,и993	0,62	1 этап: - раздел исходного земельного участка с кадастровым номером 91:02:005006:516 с сохранением его в измененных границах и образованием земельного участка с условным номером 91:02:005006:516:ЗУ1 площадью 74 кв.м. 2 этап: - изъятие образуемого земельного участка с условным номером 91:02:005006:516:ЗУ1

№ п/п	Имя, № подл.	Подп. и дата	Взам. инв. №
-------	--------------	--------------	--------------

Изм.	Кол.уч.	Лист	№ док.	Подпись	Дата

№ п/п	Условный номер образуемого земельного участка (Кадастровый номер земельного участка)	Категория земель исходного земельного участка	Вид разрешенного использования земельного участка	Вид права	Землепользователь (правообладатель)	Площадь исходного земельного участка, кв.м	Местоположение	Планируемый вид разрешенного использования	Планируемая категория земель	Номера характерных точек образуемых земельных участков	Площадь образуемого земельного участка/Площадь изымаемого земельного участка, кв.м	Способ образования земельного участка
87	91:02:005004:3У1							Улично-дорожная сеть (код 12.0.1)	Земли населённых пунктов	к504.к511.к504	25	1 этап: Образование земельного участка из земель государственной собственности площадью 25 кв.м. 2 этап: Объединение земельных участков. Земельный участок с условным номером 91:02:005004:3У1 включается в границу образуемого земельного участка с условным номером: 3У2.
88	91:02:005006:1137*	Земли населённых пунктов	Ведение дачного хозяйства (код 13.3)	Собственность	Срибный Олег Юрьевич	600	Российская Федерация, г. Севастополь, Гагаринский район, Крепостное шоссе	Улично-дорожная сеть (код 12.0.1)		к1026.к1859.к1863.к1032.к1030.к1029.к1023.к1024.к1026	600	1 этап: - изъятие земельного участка - раздел исходного земельного участка с образованием: 91:02:005006:1137:3У1 площадью 374 кв.м. с ВРИ «Улично-дорожная сеть (код 12.0.1)» 91:02:005006:1137:3У2 площадью 226 кв.м. с ВРИ «Земельные участки (территории) общего пользования (код 12.0)» 2 этап: Объединение земельных участков. Земельный участок с условным номером 91:02:005006:1137:3У1 включается в границу образуемого земельного участка с условным номером: 3У2.
89	91:02:005003:858*	Земли сельскохозяйственных назначения	Для ведения индивидуального садоводства	Собственность	Физическое лицо	393	Российская Федерация, город Севастополь, внутригородское муниципальное образование Гагаринский муниципальный округ, территория ТСН СТ Скалистый, земельный участок 121	Улично-дорожная сеть (код 12.0.1)	Земли населённых пунктов**	к1865.к1864.к1818.к1819.к1865	393	1 этап: - изъятие земельного участка - раздел исходного земельного участка с образованием: 91:02:005003:858:3У1 площадью 29 кв.м. с ВРИ «Улично-дорожная сеть (код 12.0.1)» 91:02:005003:858:3У2 площадью 364 кв.м. с ВРИ «Земельные участки (территории) общего пользования (код 12.0)» 2 этап: Объединение земельных участков. Земельный участок с условным номером 91:02:005003:858:3У1 включается в границу образуемого земельного участка с условным номером: 3У2.
90	91:02:005004:803:3У1	Земли сельскохозяйственных назначения	13.2 "Ведение садоводства"	Собственность	Физическое лицо	599	Российская Федерация, город Севастополь, внутригородское муниципальное образование Гагаринский муниципальный округ, территория СТ "Эвлада", земельный участок 10	Улично-дорожная сеть (код 12.0.1)	Земли населённых пунктов**	к448.к1454.к1453.к1451.к1450.к1449.к1448	26	1 этап: - раздел исходного земельного участка с кадастровым номером 91:02:005004:803 с сохранением его в измененных границах и образованием земельного участка с условным номером 91:02:005004:803:3У1 площадью 26 кв.м. - изъятие образуемого земельного участка с условным номером 91:02:005004:803:3У1 2 этап: Объединение земельных участков. Земельный участок с условным номером 91:02:005004:803:3У1

Изм.	Колуч.	Лист	№ док.	Подпись	Дата

№ п/п	Условный номер образуемого земельного участка Кадастровый номер земельного участка	Категория земель исходного земельного участка	Вид разрешенного использования земельного участка	Вид права	Землепользователь (правообладатель)	Площадь исходного земельного участка, кв.м	Местоположение	Планируемый вид разрешенного использования	Планируемая категория земель	Номера характерных точек образуемых земельных участков	Площадь образуемого земельного участка/Площадь измененного земельного участка, кв.м	Способ образования земельного участка
91	91:02:005004:884:3У1	Земли населенных пунктов	Ведение садоводства (код 13.2)	Собственность	Физическое лицо	737	Российская Федерация, г. Севастополь, Гагаринский м.о., ТСН «Эльда»», 11	Улично-дорожная сеть (код 12.0.1)	-	№1454, №129-и131, №1453, №1454	25	включается в границу образуемого земельного участка с условным номером :3У2
92	91:02:005006:68:3У1	Земли сельскохозяйственного назначения	Для ведения коллективного садоводства	Постоянное (бессрочное) пользование	Товарищество собственников недвижимости сельскохозяйственное товарищество «Электрон»	1004	г. Севастополь, Гагаринский район, Южная балка, СТ «Электрон», участок 2	Коммунальное обслуживание (код 3.1)	Земли населенных пунктов**	№1788, №1790, №1788	1	1 этап: - раздел исходного земельного участка с кадастровым номером 91:02:005006:68 с сохранением его в измененных границах и образовании земельного участка с условным номером 91:02:005006:68:3У1 2 этап: - изъятие образуемого земельного участка с условным номером 91:02:005006:68:3У1
93	91:02:005006:3У2							Коммунальное обслуживание (код 3.1)	Земли населенных пунктов	№1791, №1793, №1784, №1790	12	1 этап: Образование земельного участка из земель государственной собственности площадью 12 кв.м. 2 этап: Объединение земельных участков. Земельный участок с условным номером 91:02:005006:68:3У1 включается в границу образуемого земельного участка с условным номером :3У4
94	91:02:004004:3069:3У2	Земли населенных пунктов	Многоэтажная жилая застройка (код 2.6)	Собственность / Постоянное (бессрочное) пользование	Российская Федерация / Федеральное государственное казенное учреждение «Крымское	132082	г. Севастополь, Гагаринский район, бухта Казачья	Улично-дорожная сеть (код 12.0.1)	-	№68-№66, №1790, №68-№67, №68	4064	1 этап: - раздел исходного земельного участка с кадастровым номером 91:02:004004:3069 с сохранением его в измененных границах и образованием земельного участка с условным номером 91:02:004004:3069:3У2 площадью 4064 кв. м.

3 этап строительных работ

Имя	Колуч	Лист	№ док	Подпись	Дата

15/21-П/МТ/1.2-ТЧ

№ п/п	Условный номер образуемого земельного участка Кадастровый номер земельного участка	Категория земель исходного земельного участка	Вид разрешенного использования земельного участка	Вид права	Землепользователь (правообладатель)	Площадь исходного земельного участка, кв.м	Местоположение	Планируемый вид разрешенного использования	Планируемая категория земель	Номера характерных точек образуемых земельных участков	Площадь образуемого земельного участка/Площадь исходного земельного участка, кв.м	Способ образования земельного участка
					территориальное управление муниципальных образований Минбороны России							- изъятие образуемого земельного участка с условным номером 91:02:004004:3069:3У2 2 этап: Объединение земельных участков. Земельный участок с условным номером 91:02:004004:3069:3У2 включается в границу образуемого земельного участка с условным номером :3У3
95	91:02:000000:450:3У2	Земли населенных пунктов	Земельные участки (территории) общего пользования	Собственность	Субъект Российской Федерации - город федерального значения Севастополь	23652	Российская Федерация, г. Севастополь, Гагаринский р-н, с. Ключи	Улично-дорожная сеть (код 12.0.1)	-	№1186, №92, №91, №59, №89, №58, №189, №194, №277, №606, №604, №619, №58, №57, №56, №55, №54, №53, №52, №51, №50, №180, №210, №121, №101, №1213, №1216, №267, №266, №188	16013	1 этап: раздел исходного земельного участка с кадастровым номером 91:02:000000:450 с сохранением его в измененных границах и образованием земельного участка с условным номером 91:02:000000:450:3У2 2 этап: Объединение земельных участков. Земельный участок с условным номером 91:02:000000:450:3У2 включается в границу образуемого земельного участка с условным номером :3У3
96	91:02:004003:3У1	-	-	-	-	-	-	Улично-дорожная сеть (код 12.0.1)	Земли населенных пунктов	№264, №268, №264	59	1 этап: Образование земельного участка из земель государственной собственности площадью 59 кв.м. 2 этап: Объединение земельных участков. Земельный участок с условным номером 91:02:004003:3У1 включается в границу образуемого земельного участка с условным номером :3У3
97	91:02:004004:3У2(1)	-	-	-	-	-	-	Улично-дорожная сеть (код 12.0.1)	Земли населенных пунктов	№274, №275, №272, №276, №271, №274	258,15	1 этап: Образование земельного участка из земель государственной собственности площадью 306 кв.м. 2 этап: Объединение земельных участков. Земельный участок с условным номером 91:02:004004:3У2 включается в границу образуемого земельного участка с условным номером :3У3
	91:02:004004:3У2(2)	-	-	-	-	-	-	Улично-дорожная сеть (код 12.0.1)	Земли населенных пунктов	№239, №243, №239	47,56	
98	91:02:000000:3У4	-	-	-	-	-	-	Улично-дорожная сеть (код 12.0.1)	Земли населенных пунктов	№223, №228, №223	60	1 этап: Образование земельного участка из земель государственной собственности площадью 60 кв.м. 2 этап: Объединение земельных участков. Земельный участок с условным номером 91:02:000000:3У4 включается в границу образуемого земельного участка с условным номером :3У3
		-	-	-	-	-	-	Улично-дорожная сеть (код 12.0.1)	Земли населенных пунктов	№1231, №1234, №1233	28	1 этап: Раздел исходного земельного участка с кадастровым номером 91:02:000000:452 с сохранением его в измененных границах и образованием земельного участка с условным номером :3У3
99	91:02:000000:452:3У1(1)	Земли населенных пунктов	Земельные участки (территории) общего пользования	Собственность	Субъект Российской Федерации - город федерального значения	166	Российская Федерация, г. Севастополь, Гагаринский р-н	Улично-дорожная сеть (код 12.0.1)	-	№1231, №1234, №1233	1,15	1 этап: Раздел исходного земельного участка с кадастровым номером 91:02:000000:452 с сохранением его в измененных границах и образованием земельного участка с условным номером :3У3

Изм.	Кол.уч.	Лист	№ док.	Подпись	Дата

№ п/п	Условный номер образуемого земельного участка) Кадастровый номер земельного участка	Категория земель исходного земельного участка	Вид разрешенного использования исходного земельного участка	Вид права	Землепользователь (правообладатель)	Площадь исходного земельного участка, кв.м	Местоположение	Планируемый вид разрешенного использования	Планируемая категория земель	Номера характерных точек образуемых земельных участков	Площадь образуемого земельного участка/Площадь образуемого земельного участка, кв.м	Способ образования земельного участка
100	91:02:000000:452:3У1(2)	Земли населенных пунктов	Земельные участки (территории) общего пользования	Собственность/ Поступное (беспроцентное) пользование	Севастополь/ Государственное Казенное учреждение города Севастополя "Дирекция по развитию дорожно-о-транспортной инфраструктуры города Севастополь"	7996	Российская Федерация, г. Севастополь, Гагаринский р-н	Улично-дорожная сеть (код 12.0.1)	-	№1221, №1247, №1248, №65, №1249, №239, №43, №1250, №1253, №189, №388, №387, №386, №353, №92, №388, №1251, №1252, №1224, №1222, №1221	27,30	номер 91:02:000000:452:3У1 площадью 28 кв.м. 2 этап: Объединение земельных участков. Земельный участок с условным номером 91:02:000000:452:3У1 включается в границу образуемого земельного участка с условным номером :3У3
101	91:02:004004:3959	Земли населенных пунктов	"Улично-дорожная сеть" (код 12.0.1)	Собственность	Севастополь	6250	Российская Федерация, город Севастополь, улица Литовская	-	-	-	-	Сохраняемый земельный участок

*Земельные участки с кадастровыми номерами 91:02:004004:3715, 91:02:004004:3336, 91:02:004004:3337, 91:02:000000:282, 91:02:005002:833, 91:02:005006:551, 91:02:005006:324, 91:02:005006:1136, 91:02:005006:1137, 91:02:005003:858 изымаются полностью в соответствии с требованиями к предельным минимальным размерам образуемых земельных участков на основании Правил землепользования и застройки города федерального значения Севастополя применительно к части территории города в границах внутригородских муниципальных образований: Ленинского, Гагаринского, Нахимовского, Балаклавского муниципальных округов и города Инкермана, утвержденных постановлением Правительства Севастополя от 29.12.2022 № 730-ПП.

Земельные участки с кадастровыми номерами 91:02:005003:615, 91:02:005002:783, 91:02:005006:279, 91:02:005004:335 расположены в границах разрабатываемой ДПП. Часть земельных участков расположена в зоне размещения линейного объекта, однако в соответствии с п. 4 ст. 11.9 ЗК РФ не допускается образование земельных участков, если их образование приводит к невозможности разрешенного использования расположенных на таких земельных участках объектов недвижимости. Таким образом, проектными решениями ПМТ земельные участки предлагаются к изъятию в полном объеме. Земельные участки с кадастровыми номерами 91:02:005006:439, 91:02:005006:382, 91:02:005006:1242, 91:02:005006:1243 расположены в границах разрабатываемой ДПП. Часть земельных участков расположена в зоне размещения линейного объекта, однако в соответствии с п. 6 ст. 11.9 ЗК РФ образование земельных участков не должно приводить к вклиниванию, вкрапливанию, изломанности границ, чересполосице. Таким образом, проектными решениями ПМТ земельные участки предлагаются к изъятию в полном объеме.

** Изменение категории земель возможно только после утверждения генерального плана городского округа, отображающего границы населенного пункта.
*** Установление (применение) вида разрешенного использования земельного участка с кадастровым номером 91:02:005006:504 в соответствии с установленной территориальной зоной, утвержденной постановлением Правительства Севастополя от 29.12.2022 № 730-ПП, должно осуществляться с учетом требований технических регламентов (Федеральный закон от 22.07.2008 № 123 «Технический регламент о требованиях пожарной безопасности»; Федеральный закон от 30.12.2009 № 384-ФЗ «Технический регламент о безопасности зданий и сооружений»; Федеральный закон от 27.12.2002 № 184-ФЗ «О техническом регулировании»); «СП 276.132:800.2016. Свод правил. Здания и территории. Правила проектирования защиты от шума транспортных потоков» и т.п.).

4 ПЕРЕЧЕНЬ ЗЕМЕЛЬНЫХ УЧАСТКОВ, В ТОМ ЧИСЛЕ ОБРАЗУЕМЫХ, ПРЕДПОЛАГАЕМЫХ К РЕЗЕРВИРОВАНИЮ И ДАЛЬНЕЙШЕМУ ИЗЪЯТИЮ

Таблица 4.1 – Перечень земельных участков, в том числе образуемых, предполагаемых к резервированию и дальнейшему изъятию

№ п/п	Условный номер образуемого земельного участка (Кадастровый номер земельного участка)	Категория земель исходного земельного участка	Вид разрешенного использования исходного земельного участка	Вид права	Землепользователь (правообладатель)	Площадь земельного участка, кв.м.	Местоположение	Планируемый вид разрешенного использования	Устаиваемая категория земель	Номера характеристик точек образующих земельных участков	Изымая площадь, кв.м	Способ образования земельного участка
I этап строительных работ												
1	91:02:001004:542:3У1	Земли населенных пунктов	Обслуживание автотранспорта (код 4.9), объекты придорожного сервиса (код 4.9.1)	Собственность / Аренда (в том числе, субаренда)	Субъект Российской Федерации - город федерального значения Севастополь / ООО «Авто-Зиб»	5600	г. Севастополь, Камышовое шоссе, №80	Улично-дорожная сеть (код 12.0.1)	-	№71-№75-№71	11	1 этап: - раздел исходного земельного участка с кадастровым номером 91:02:001004:542 с сохранением его в измененных границах и образованием земельного участка с условным номером 91:02:001004:542:3У1 площадью 11 кв.м. - изъятие образуемого земельного участка с условным номером 91:02:001004:542:3У1 2 этап: Объединение земельных участков. Земельный участок с условным номером 91:02:001004:542:3У1 включается в границу образуемого земельного участка с условным номером :ЗУ1
2	91:02:004006:13:3У1	Земли промышленности, энергетики, транспорта, связи, радиовещания, телевидения, информатики, земли для обеспечения космической деятельности, земли обороны, безопасности и земли иного специального назначения	Для размещения стоянки служебного транспорта, погрузочно-разгрузочной площадки и дома отдыха рабочих (без права капитального строительства)	Собственность / Аренда (в том числе, субаренда)	Субъект Российской Федерации - город федерального значения Севастополь / ООО «АТЛ»	1830	г. Севастополь, набережная Рыбарта, 19-А	Улично-дорожная сеть (код 12.0.1)	Земли населенных пунктов**	№70-№71, №04, №62-№65, №66	26	1 этап: - раздел исходного земельного участка с кадастровым номером 91:02:004006:13 с сохранением его в измененных границах и образованием земельного участка с условным номером 91:02:004006:13:3У1 площадью 26 кв.м. - изъятие образуемого земельного участка с условным номером 91:02:004006:13:3У1 2 этап: Объединение земельных участков. Земельный участок с условным номером 91:02:004006:13:3У1 включается в границу образуемого земельного участка с условным номером :ЗУ1
3	91:02:005003:652:3У1	Земли промышленности, энергетики, транспорта, связи, радиовещания, телевидения, информатики, земли для обеспечения космической деятельности, земли обороны, безопасности и земли иного специального назначения	Объекты придорожного сервиса (код 4.9.1)	Собственность / Аренда (в том числе, субаренда)	Субъект Российской Федерации - город федерального значения Севастополь / Иванов Михаил Юрьевич	7493	г. Севастополь, Камышовое шоссе, д.69	Улично-дорожная сеть (код 12.0.1)	Земли населенных пунктов**	№30-№51-№30	2230	1 этап: - раздел исходного земельного участка с кадастровым номером 91:02:005003:652 с сохранением его в измененных границах и образованием земельного участка с условным номером 91:02:005003:652:3У1 площадью 2230 кв.м. - изъятие образуемого земельного участка с условным номером 91:02:005003:652:3У1 2 этап: Объединение земельных участков. Земельный участок с условным номером 91:02:005003:652:3У1 включается в границу образуемого земельного участка с условным номером :ЗУ1
4	91:02:005003:615*3	Земли населенных пунктов	13.2 Ведение садоводства	Собственность	Ладина Татьяна Геннадиевна	942	г. Севастополь, Гагаринский район, в границах СТ «Рыбак-7», участок № 34	Улично-дорожная сеть (код 12.0.1)	-	№28-№28, №1831, №1832, №925	942	1 этап: - изъятие земельного участка - раздел исходного земельного участка с кадастровым номером 91:02:005003:615:3У1 площадью 337 кв.м. с ВРН «Улично-дорожная сеть (код 12.0.1)» 91:02:005003:615:3У2 площадью 605 кв.м. с ВРН «Объемные участки (территории) общего пользования (код 12.0)» 2 этап:

Изм.

№ подл.

Подп.

Имя

Дата

Лист

№ док

Лист

Подпись

Дата

15/21-ПМТ/1.2-ТЧ

41												
№ п/п	Условный номер образуемого земельного участка (Кадстровый номер земельного участка)	Категория земель исходного земельного участка	Вид разрешенного использования земельного участка	Вид права	Землепользователь (правообладатель)	Площадь исходного участка, кв.м	Местоположение	Планируемый вид разрешенного использования	Устанавливаемая категория земель	Номера характерных точек образуемых земельных участков	Изначальная площадь, кв.м	Способ образования земельного участка
5	91.02.005003.593*	Земли сельскохозяйственного назначения	Для ведения индивидуального садоводства	Собственность	Осколков Никита Сергеевич	1,00	г. Севастополь, в границах СТ «Рыбак-7», № 64	Улично-дорожная сеть (код 12.0.1)	Земли населенных пунктов**	№21, №21, №21, №23, №23, №23, №23, №23, №23	1200	Объединение земельных участков. Земельный участок с кадастровым номером 91.02.005003.615:ЗУ1 включается в границу образуемого земельного участка с условным номером ЗУ1 1 этап: - изъятие земельного участка - раздел исходного земельного участка с обозначением: 91.02.005003.593:ЗУ1 площадью 800 кв.м. с ВРИ «Улично-дорожная сеть (код 12.0.1)» 91.02.005003.593:ЗУ2 площадью 400 кв.м. с ВРИ «Земельные участки (территории) общего пользования (код 12.0)» 2 этап: Объединение земельных участков. Земельный участок с условным номером 91.02.005003.593:ЗУ1 включается в границу образуемого земельного участка с условным номером ЗУ1
6	91.02.004004.3715*	Земли населенных пунктов	Для строительства и обслуживания жилого дома, хозяйственных построек и сооружений (присадебный участок)	Собственность	Физическое лицо	500	Российская Федерация, г. Севастополь, в.п.г. Гагаринский м.о., ул. Марин Поливановой, д/у 3а	Улично-дорожная сеть (код 12.0.1)	-	№03, №21, №21, №21, 9, №18, №16, №18, №18, №06, №05, №04, №03, №19, №18, №23, №15, 2, №18, №19	500	1 этап: - изъятие земельного участка - раздел исходного земельного участка с обозначением: 91.02.004004.3715:ЗУ1 площадью 209 кв.м. с ВРИ «Улично-дорожная сеть (код 12.0.1)» 91.02.004004.3715:ЗУ2 площадью 291 кв.м. с ВРИ «Земельные участки (территории) общего пользования (код 12.0)» 2 этап: Объединение земельных участков. Земельный участок с условным номером 91.02.004004.3715:ЗУ1 включается в границу образуемого земельного участка с условным номером ЗУ1
7	91.02.004004.3336*	Земли населенных пунктов	2.1 Для индивидуального жилищного строительства	Собственность	Волков Артём Сергеевич	131	Российская Федерация, г. Севастополь, Гагаринский р-н, ул. Марин Поливановой, 56	Улично-дорожная сеть (код 12.0.1)	-	№21, №22, №216, №19, №20, №21	131	1 этап: - изъятие земельного участка - раздел исходного земельного участка с обозначением: 91.02.004004.3336:ЗУ1 площадью 81 кв.м. с ВРИ «Улично-дорожная сеть (код 12.0.1)» 91.02.004004.3336:ЗУ2 площадью 50 кв.м. с ВРИ «Земельные участки (территории) общего пользования (код 12.0)» 2 этап: Объединение земельных участков. Земельный участок с условным номером 91.02.004004.3336:ЗУ1 включается в границу образуемого земельного участка с условным номером ЗУ1
8	91.02.004004.3337*	Земли населенных пунктов	2.1 Для индивидуального жилищного строительства	Собственность	Фадеев Олег Александрович	122	Российская Федерация, г. Севастополь, Гагаринский р-н, ул. Марин Поливановой, 5в	Улично-дорожная сеть (код 12.0.1)	-	№17, №16, №27, №18, №24, №17	122	1 этап: - изъятие земельного участка - раздел исходного земельного участка с обозначением: 91.02.004004.3337:ЗУ1 площадью 62 кв.м. с ВРИ «Улично-дорожная сеть (код 12.0.1)» 91.02.004004.3337:ЗУ2 площадью 60 кв.м. с ВРИ «Земельные участки (территории) общего пользования (код 12.0)» 2 этап: Объединение земельных участков. Земельный участок с условным номером 91.02.004004.3336:ЗУ1 включается в границу образуемого земельного участка с условным номером ЗУ1
Врам. н/на. №	Полн. и дата											
Изм. № подл.	15/21-ПМТ1.2-ТЧ										Лист 38	
Изм.	Колуч.	Лист	№ док	Подпись	Дата							

№ п/п	Условный номер образуемого земельного участка Кадстровый номер земельного участка	Категория земель исходного земельного участка	Вид разрешенного использования земельного участка	Вид права	Землепользователь (правообладатель)	Площадь исходного земельного участка, кв.м	Местоположение	Планируемый вид разрешенного использования	Устанавливаемая категория земель	Номера характеристик точек образуемых земельных участков	Изымаемая площадь, кв.м	Список обрабатываемых земельных участков
9	91:02:005003:2405:3У1(1)	Земли населенных пунктов	Ведение садоводства (код 13.2)	Собственность / Аренда	Севастополь / Физическое лицо	821	Российская Федерация, город Севастополь, в районе ТСН "Рыбак 7", улица Арача Сунгурача	Улично-дорожная сеть (код 12.0.1)		№1826, №1825, №199, №1826	0,17	91:02:004004:3337:3У1 включается в границу образуемого земельного участка с условным номером :3У1
	91:02:005003:2405:3У1(2)											
10	91:02:005002:783*	Земли населенных пунктов	Для индивидуального дачного строительства	Собственность	Еленко Екатерина Владимировна	1000	г. Севастополь, ул. 1-я Доржакская, д. 3	Улично-дорожная сеть (код 12.0.1)		№85, №86, №81, №85	1000	1 этап: - изъятие земельного участка с кадастровым номером 91:02:005002:783:3У1 площадью 453 кв.м. с ВРИ «Улично-дорожная сеть (код 12.0.1)» 91:02:005002:783:3У2 площадью 547 кв.м. с ВРИ «Земельные участки (территория) общего пользования (код 12.0)» 2 этап: Объединение земельных участков. Земельный участок с условным номером 91:02:005002:783:3У1 включается в границу образуемого земельного участка с условным номером :3У1
11	91:02:004004:3145:3У1	Земли населенных пунктов	Магазины (код 4.4)	Собственность	Нагурный Олег Николаевич	2001	Российская Федерация, г. Севастополь, ул. Марии Полтавковой	Улично-дорожная сеть (код 12.0.1)		№71, №16, №711	35	1 этап: - раздел исходного земельного участка с кадастровым номером 91:02:004004:3145 с сохранением его в измененных границах и образованием земельного участка с условным номером 91:02:004004:3145:3У1 площадью 35 кв.м. 2 этап: Изъятие образуемого земельного участка с условным номером 91:02:004004:3145:3У1
12	91:02:004004:3069:3У1(1)	Земли населенных пунктов	Многоэтажная жилая застройка (код 2.6)	Собственность / Постоянное (бессрочное) пользование	Российская Федерация / Федеральное государственное казенное учреждение «Крымское территориальное управление и государственные отношения»	132082	г. Севастополь, Гагаринский район, бухта Казачья	Улично-дорожная сеть (код 12.0.1)		№68, №71, №75, №78, №181, №69, №68	17,33	91:02:004004:3069:3У1 включается в границу образуемого земельного участка с условным номером :3У1
	91:02:004004:3069:3У1(2)											
	91:02:004004:3069:3У1(3)											
	91:02:004004:3069:3У1(4)											
	91:02:004004:3069:3У1(5)											

№ п/п	Условный номер образуемого земельного участка/ кадастровый номер земельного участка	Категория земель исходного земельного участка	Вид разрешенного использования исходного земельного участка	Вид права	Землепользователь (правообладатель)	Площадь исходного земельного участка, кв.м	Местоположение	Планируемый вид разрешенного использования	Устанавливаемая категория земель	Номера характерных точек образуемых земельных участков	Изымаемая площадь, кв.м	Способ образования земельного участка
	91:02:004004:3069:ЗУ1(6)				Миноборона России					№60, №799, №647, №630	67,36	91:02:004004:3069:ЗУ1 включается в границу образуемого земельного участка с условным номером :ЗУ1
13	91:02:004004:3880	Земли населённых пунктов	для строительства и обслуживания жилого дома, хозяйственных построек и сооружений (присоединяемый участок)	Собственность	Соколова Наталья Александровна	444	Российская Федерация, город Севастополь, Гагаринский район, улица Марии Поливановой	Улично-дорожная сеть (код 12.0.1)		№02, №06, №1815, №1817, №595, №603	444	1 этап: - изъятие земельного участка - изменение вида разрешенного использования на «Улично-дорожная сеть (код 12.0.1)» 2 этап: Объединение земельных участков. Земельный участок с кадастровым номером 91:02:004004:3880 включается в границу образуемого земельного участка с условным номером :ЗУ1.
14	91:02:004004:3674:ЗУ1	Земли населённых пунктов	Для строительства и обслуживания жилого дома, хозяйственных построек и сооружений (присоединяемый участок)	Собственность	Физическое лицо	501	Российская Федерация, г. Севастополь, Гагаринский р-н, ул. Марии Поливановой	Улично-дорожная сеть (код 12.0.1)		№45, №727, №726, №72 5, №746, №748, №745	42	1 этап: - раздел исходного земельного участка с кадастровым номером 91:02:004004:3674 с сохранением его в измененных границах и образованием земельного участка с условным номером 91:02:004004:3674:ЗУ1 площадью 42 кв.м. - изъятие образуемого земельного участка с условным номером 91:02:004004:3674:ЗУ1 2 этап: Объединение земельных участков. Земельный участок с условным номером 91:02:004004:3674:ЗУ1 включается в границу образуемого земельного участка с условным номером :ЗУ1
15	91:02:004004:3675:ЗУ1	Земли населённых пунктов	Для строительства и обслуживания жилого дома, хозяйственных построек и сооружений (присоединяемый участок)	Общая долевая собственность, 1/2 Общая долевая собственность, 1/2	Физическое лицо Физическое лицо	499	Российская Федерация, город Севастополь, внутригородское муниципальное образование Гагаринский муниципальный округ, улица Марии Поливановой, земельный участок 7а	Улично-дорожная сеть (код 12.0.1)		№79, №790, №748, №74 7, №751, №749	14	1 этап: - раздел исходного земельного участка с кадастровым номером 91:02:004004:3675 с сохранением его в измененных границах и образованием земельного участка с условным номером 91:02:004004:3675:ЗУ1 площадью 14 кв.м. - изъятие образуемого земельного участка с условным номером 91:02:004004:3675:ЗУ1 2 этап: Объединение земельных участков. Земельный участок с условным номером 91:02:004004:3675:ЗУ1 включается в границу образуемого земельного участка с условным номером :ЗУ1
16	91:02:001004:660:ЗУ1	Земли населённых пунктов	Для строительства и обслуживания комплекса объектов автосервиса и многоквартирного жилого дома	Собственность	Собственник помещений в многоквартирном доме	1500	г. Севастополь, ул. Правды, 33/1	Улично-дорожная сеть (код 12.0.1)		№5, №6, №3, №576, №77, №60	17	1 этап: - раздел исходного земельного участка с кадастровым номером 91:02:001004:660 с сохранением его в измененных границах и образованием земельного участка с условным номером 91:02:001004:660:ЗУ1 площадью 17 кв.м. - изъятие образуемого земельного участка с условным номером 91:02:001004:660:ЗУ1 2 этап: Объединение земельных участков. Земельный участок с условным номером 91:02:001004:660:ЗУ1 включается в границу образуемого земельного участка с условным номером :ЗУ1
17	91:02:001004:1533:ЗУ1(001)	Земли населённых пунктов	Для строительства многоэтажных гаражей	Постоянное (бесспорное)	Потребительский гаражно-гаражный	7819	Российская Федерация,	Улично-дорожная сеть		№334, №19, №336, №325, №181, №573, №338, №1982, №1983, №1925	1545 1503,5 2	1 этап: - раздел исходного земельного участка с кадастровым номером 91:02:001004:1533 с

№ п/п	Условный номер образуемого земельного участка. Классификационный номер земельного участка	Категория земель исходного земельного участка	Вид разрешенного использования земельного участка	Вид права пользования	Земельный пользователь (правообладатель)	Площадь исходного земельного участка, кв.м	Местоположение	Планируемый вид разрешенного использования (код 12.0.1)	Устанавливаемая категория земель	Номера характерных точек образуемых земельных участков	Изначальная площадь, кв.м		Способ образования земельного участка
	91:02:001004:1533:ЗУ100(2)			пользование	строительный кооператив "Маяк"		город Севастополь, внутригородское муниципальное образование Гагаринский район, м/р. Пролетарская, земельный участок 53	(код 12.0.1)		№194-к2002	12,69	сохранением его в измененных границах и образованием земельного участка с условным номером 91:02:001004:1533:ЗУ100 площадью 1545 кв.м. - изъятие образуемого земельного участка с условным номером 91:02:001004:1533:ЗУ100 2 этап: Объединение земельных участков. Земельный участок с условным номером 91:02:001004:1533:ЗУ100 включается в границу образуемого земельного участка с условным номером ЗУ1.	
	91:02:001004:1533:ЗУ100(3)								№203-к2019	17,35			
	91:02:001004:1533:ЗУ100(4)								№202-к2024	3,33			
	91:02:001004:1533:ЗУ100(5)								№202-к2028	2,95			
	91:02:001004:1533:ЗУ100(6)								№202-к2035	3,35			
	91:02:001004:1533:ЗУ100(7)								№204-к2049	1,07			
	91:02:001004:1533:ЗУ100(8)								№200-к2063	0,44			
18	91:02:001004:1533:ЗУ35									156-160	22		1 этап: - образование путем раздела исходного земельного участка с кадастровым номером 91:02:001004:1533, с сохранением его в измененных границах. 2 этап: - изъятие образуемых земельных участков. Объединение земельных участков. Земельные участки с условными номерами ЗУ35 - ЗУ58, ЗУ60 - ЗУ89 включаются в границу образуемого земельного участка с условным номером ЗУ1.
19	91:02:001004:1533:ЗУ36									161-164	23		
20	91:02:001004:1533:ЗУ37									165-169	22		
21	91:02:001004:1533:ЗУ38									170-178	27		
22	91:02:001004:1533:ЗУ39									179-186	29		
23	91:02:001004:1533:ЗУ40									187-193	31		
24	91:02:001004:1533:ЗУ41						Российская Федерация, город Севастополь,			194-199	41		
25	91:02:001004:1533:ЗУ42						внутригородское муниципальное образование Гагаринский район, м/р. Пролетарская, земельный участок 53			200-203	22		
26	91:02:001004:1533:ЗУ43	Земли населенных пунктов	Для строительства многоэтажных гаражей	Постоянное (бессрочное) пользование	Потребительский гаражно-строительный кооператив "Маяк"	7819		Улично-дорожная сеть (код 12.0.1)		204-207	21		
27	91:02:001004:1533:ЗУ44									208-212	21		
28	91:02:001004:1533:ЗУ45									213-218	20		
29	91:02:001004:1533:ЗУ46									219-222	24		
30	91:02:001004:1533:ЗУ47									223-226	25		
31	91:02:001004:1533:ЗУ48									227-231	32		
32	91:02:001004:1533:ЗУ49									232-235	43		
33	91:02:001004:1533:ЗУ50									236-239	33		
34	91:02:001004:1533:ЗУ51									240-244	34		

Изм. № подл.	Лист	41
Подп. и дата	Имя	Код, Уч.
Взам. инв. №	Лист	№ док.
	Полное	Дата

№ п/п	Условный номер образуемого земельного участка (Кадстровый номер земельного участка)	Категория земель исходного земельного участка	Вид разрешенного использования исходного земельного участка	Вид права	Землепользователь (правообладатель)	Площадь исходного земельного участка, кв.м	Местоположение	Планируемый вид разрешенного использования	Установливаемая категория земель	Номера характерных точек образуемых земельных участков	Изымаемая площадь, кв.м	Способ образования земельного участка
35	91:02:001004:1533:3У52									245-248	100	
36	91:02:001004:1533:3У53									249-253	57	
37	91:02:001004:1533:3У54									254-261	59	
38	91:02:001004:1533:3У55									262-267	64	
39	91:02:001004:1533:3У56									268-274	58	
40	91:02:001004:1533:3У57									275-278	57	
41	91:02:001004:1533:3У58									279-283	51	
42	91:02:001004:1533:3У60									288-293	54	
43	91:02:001004:1533:3У61									294-297	21	
44	91:02:001004:1533:3У62									298-301	22	
45	91:02:001004:1533:3У63									302-305	22	
46	91:02:001004:1533:3У64									306-309	22	
47	91:02:001004:1533:3У65									310-315	24	
48	91:02:001004:1533:3У66									316-319	22	
49	91:02:001004:1533:3У67									320-323	21	
50	91:02:001004:1533:3У68									324-333	92	
51	91:02:001004:1533:3У69									334-342	40	
52	91:02:001004:1533:3У70									343-347	38	
53	91:02:001004:1533:3У71									348-352	37	
54	91:02:001004:1533:3У72									353-356	36	
55	91:02:001004:1533:3У73									357-360	39	
56	91:02:001004:1533:3У74									361-369	53	
57	91:02:001004:1533:3У75									370-373	46	
58	91:02:001004:1533:3У76									374-379	46	

Взам. н/в. №

Подп. и дата

Имя, № подл.

Изм.	Кол.уч.	Лист	№ док.	Подпись	Дата

№ п/п	Условный номер образуемого земельного участка. Кадастровый номер земельного участка	Категория земель исходного земельного участка	Вид разрешенного использования исходного земельного участка	Вид права	Землепользователь (правообладатель)	Площадь исходного земельного участка, кв.м	Местоположение	Планируемый вид разрешенного использования	Устанавливаемая категория земель	Номера характерных точек образуемых земельных участков	Исчисляемая площадь, кв.м	Способ образования земельного участка
59	91:02:001004:1533:3У77									380-387	55	
60	91:02:001004:1533:3У78									388-393	35	
61	91:02:001004:1533:3У79									394-397	34	
62	91:02:001004:1533:3У80									398-401	38	
63	91:02:001004:1533:3У81									402-405	34	
64	91:02:001004:1533:3У82									406-411	37	
65	91:02:001004:1533:3У83									412-415	111	
66	91:02:001004:1533:3У84									416-421	110	
67	91:02:001004:1533:3У85									422-428	90	
68	91:02:001004:1533:3У86									429-433	59	
69	91:02:001004:1533:3У87									434-438	59	
70	91:02:001004:1533:3У88									439-442	60	
71	91:02:001004:1533:3У89									443-446	65	
72	91:02:004006:207:3У1	Земли населенных пунктов	Для обслуживания административных, производственных и складских зданий и сооружений	Собственности/ Постоянное (бессрочное) пользование	Севастополь/ООО «Юргмавтоматика»	4522	Российская Федерация, г. Севастополь, Гагаринский р-н, ул. Правды, 30в	Улично-дорожная сеть (код 12.0.1)	-	№6-#169-#166	21	1 этап: - раздел исходного земельного участка с кадастровым номером 91:02:004006:207 с сохранением его в измененных границах и образованием земельного участка с условным номером 91:02:004006:207:3У1 площадью 21 кв. м. - изъятие образуемого земельного участка с условным номером 91:02:004006:207:3У1 2 этап: Объединение земельных участков. Земельный участок с условным номером 91:02:004006:207:3У1 включается в границу образуемого земельного участка с условным номером 3У1.
73	91:02:000000:140:3У1	Земли населенных пунктов	Размещение гаражей для собственных нужд (код 2.7.2)	Постоянное (бессрочное) пользование	Гаражно-Строительный кооператив "СЕРЖ"	4488	Российская Федерация, город Севастополь, Камышовое шоссе	Улично-дорожная сеть (код 12.0.1)	-	№1809-#1549-#1548-#1708-#1530-#170-#178-#169-#181-#1810-#153-#1612-#911-#1809	407	1 этап: - раздел исходного земельного участка с кадастровым номером 91:02:000000:140 с сохранением его в измененных границах и образованием земельного участка с условным номером 91:02:000000:140:3У1 площадью 407 кв. м. 2 этап: - изъятие образуемого земельного участка с условным номером 91:02:000000:140:3У1 Объединение земельных участков. Земельный участок с условным номером 91:02:000000:140:3У1 включается в границу образуемого земельного участка с условным номером 3У1.

47															
№ п/п	Условный номер образуемого земельного участка Кадастровый номер земельного участка	Категория земель исходного земельного участка	Вид разрешенного использования исходного земельного участка	Вид права	Земельный владелец (правообладатель)	Площадь исходного земельного участка, кв.м	Местоположение	Планируемый вид разрешенного использования	Устанавливаемая категория земель	Номера характерных точек образуемых земельных участков	Изымая площадь, кв.м	Способ образования земельного участка	44		
													Изм.	Лист	№ док.
												номер :ЗУ1			
74	91.02.004006.253	Земли населенных пунктов	Для строительства водопроводной сети	Собственность/ Аренда	Субъект Российской Федерации - город Севастополь/Акционерное общество "Крымгидрострой"	1250	г. Севастополь, в районе Камышовый бухты	Улично-дорожная сеть (код 12.0.1)	-	№89-н/89-н/89	1250	Объединение земельных участков. Земельный участок с кадастровым номером 91.02.004006.253 включается в границу образуемого земельного участка с условным номером :ЗУ1			
75	91.02.004006.252:ЗУ1	Земли населенных пунктов	для строительства резервуара воды и насосной станции	Собственность/ Аренда	Севастополь/ Акционерное общество "Крымгидрострой"	2750	г. Севастополь, в районе бухты Камышовая	Улично-дорожная сеть (код 12.0.1)	-	№86-н/86-н/86-н/86	679	1 этап: - раздел исходного земельного участка с кадастровым номером 91.02.004006.252 с сохранением его в измененных границах и образованием земельного участка с условным номером 91.02.004006.252:ЗУ1 площадью 679 кв.м. - ипотиче образуемого земельного участка с условным номером 91.02.004006.252:ЗУ1 2 этап: Объединение земельных участков. Земельный участок с условным номером 91.02.004006.252:ЗУ1 включается в границу образуемого земельного участка с условным номером :ЗУ1			
76	91.02.001004.11033	Земли населенных пунктов	размещение гаражей для собственных нужд (код 2.7.2)	Собственность	Севастополь	62	Российская Федерация, город Севастополь, Гаражно-строительный кооператив "Маяк"	Улично-дорожная сеть (код 12.0.1)	-	№3036-с/040	62	1 этап: - ипотиче земельного участка - изменение вида разрешенного использования на «Улично-дорожная сеть (код 12.0.1)» 2 этап: Объединение земельных участков. Земельный участок с кадастровым номером 91.02.001004.11033 включается в границу образуемого земельного участка с условным номером :ЗУ1			
77	91.02.001004.11035	Земли населенных пунктов	размещение гаражей для собственных нужд (код 2.7.2)	Собственность	Севастополь	62	Российская Федерация, город Севастополь, Гаражно-строительный кооператив "Маяк"	Улично-дорожная сеть (код 12.0.1)	-	№3041-с/045	62	1 этап: - ипотиче земельного участка - изменение вида разрешенного использования на «Улично-дорожная сеть (код 12.0.1)» 2 этап: Объединение земельных участков. Земельный участок с кадастровым номером 91.02.001004.11035 включается в границу образуемого земельного участка с условным номером :ЗУ1			
78	91.02.001004.11036	Земли населенных пунктов	размещение гаражей для собственных нужд (код 2.7.2)	Собственность	Севастополь	52	Российская Федерация, город Севастополь, Гаражно-строительный	Улично-дорожная сеть (код 12.0.1)	-	№3046-н/39	52	1 этап: - ипотиче земельного участка - изменение вида разрешенного использования на «Улично-дорожная сеть (код 12.0.1)» 2 этап: Объединение земельных участков. Земельный			
													15/21-ПМТ1.2-ТЧ		
													Лист	44	

Изм.	Кол.уч.	Лист	№ док.	Подпись	Дата

№ п/п	Условный номер образуемого земельного участка/Кадастровый номер земельного участка	Категория земель исходного земельного участка	Вид разрешенного использования исходного земельного участка	Вид права	Землепользователь (правообладатель)	Площадь исходного земельного участка, кв.м	Местоположение	Планируемый вид разрешенного использования	Устанавливаемая категория земель	Номера характеристических точек образуемых земельных участков	Изымаемая площадь, кв.м	Способ образования земельного участка
							кооператив "Маяк"					участок с кадастровым номером 91:02:001004:11036 включается в границу образуемого земельного участка с условным номером :ЗУ1
79	91:02:001004:11506	Земли населенных пунктов	размещение гаражей для собственных нужд (код 2.7.2)	Собственность	Севастополь	57	Российская Федерация, город Севастополь, улица Пролетарская, 53, ПКСК "Маяк", гараж № 4/24	Улично-дорожная сеть (код 12.0.1)	-	№261-а2655	57	1 этап: - изъятие земельного участка - изменение вида разрешенного использования на «Улично-дорожная сеть» (код 12.0.1) 2 этап: Объединение земельных участков. Земельный участок с кадастровым номером 91:02:001004:11506 включается в границу образуемого земельного участка с условным номером :ЗУ1
80	91:02:001004:11642	Земли населенных пунктов	размещение гаражей для собственных нужд (код 2.7.2)	Собственность (бессрочное пользование)	Севастополь/ Потребительский гаражно-строительный кооператив "Маяк"	64	Российская Федерация, город Севастополь, улица Пролетарская, 53, ПКСК "Маяк", гараж № 4/28	Улично-дорожная сеть (код 12.0.1)	-		64	1 этап: - изъятие земельного участка - изменение вида разрешенного использования на «Улично-дорожная сеть» (код 12.0.1) 2 этап: Объединение земельных участков. Земельный участок с кадастровым номером 91:02:001004:11642 включается в границу образуемого земельного участка с условным номером :ЗУ1
81	91:02:001004:2821:ЗУ129	Земли населенных пунктов	Объекты гаражного назначения (код 2.7.1)	Собственность	Субъект Российской Федерации - город федерального значения Севастополь	4793	Российская Федерация, город Севастополь, внутригородское муниципальное образование Гагаринский район, муниципальный округ, улица Пролетарская, земельный участок 43	Улично-дорожная сеть (код 12.0.1)	-	№547-а551, №1916-а1924, №541-а546, №69-а68, №7-а80, №547	173	1 этап: - раздел исходного земельного участка с кадастровым номером 91:02:001004:2821 с сохранением его в измененных границах и образованием земельного участка с условным номером 91:02:001004:2821:ЗУ129 площадью 173 кв.м. - изъятие образуемого земельного участка с условным номером 91:02:001004:2821:ЗУ129 2 этап: Объединение земельных участков. Земельный участок с условным номером 91:02:001004:2821:ЗУ129 включается в границу образуемого земельного участка с условным номером :ЗУ1
82	91:02:001004:2821:ЗУ59						Российская Федерация, город Севастополь, внутригородское муниципальное образование Гагаринский район, муниципальный округ, улица Пролетарская, земельный участок 43			277-281	19	1 этап: - образование путем раздела исходного земельного участка с кадастровым номером 91:02:001004:2821, с сохранением его в измененных границах
83	91:02:001004:2821:ЗУ60									282-288	31	2 этап: - изъятие образуемого земельного участка.
84	91:02:001004:2821:ЗУ61	Земли населенных пунктов	Объекты гаражного назначения (код 2.7.1)	Собственность	Субъект Российской Федерации - город федерального значения Севастополь	4793	Российская Федерация, город Севастополь, внутригородское муниципальное образование Гагаринский район, муниципальный округ, улица Пролетарская, земельный участок 43	Улично-дорожная сеть (код 12.0.1)	-	289-292	32	Объединение земельных участков. Земельные участки с условными номерами :ЗУ59 - :ЗУ62 включаются в границу образуемого земельного участка с условным номером :ЗУ1
85	91:02:001004:2821:ЗУ62									292-297	29	
86	91:02:001004:3У2									№76, №75, №74, №73, №65-а667, №1900-а1906, №569, №1906, №1907, №570, №78, №77, №76	300	1 этап: Перераспределение земельного участка с кадастровым номером 91:02:001004:4776 с земельным участком с кадастровым номером 91:02:0000000-433 2 этап:

49														
№ п/п	Условный номер образуемого земельного участка (Кадастровый номер земельного участка)	Категория земель исходного земельного участка	Вид разрешенного использования исходного земельного участка	Вид права	Землепользователь (правообладатель)	Площадь исходного земельного участка, кв.м	Местоположение	Планируемый вид разрешенного использования	Устаиваемая категория земель	Номера характерных точек образуемых земельных участков	Изымая площадь, кв.м	Способ образования земельного участка		
87	:ЗУ98									458-462	22	- раздел исходного земельного участка с сохранением его в измененных границах и образованием земельного участка с условным номером 91:02:001004:ЗУ2 площадью 300 кв.м. - изъятие образуемого земельного участка с условным номером 91:02:001004:ЗУ2		
88	:ЗУ99									463-467	22			
89	:ЗУ100									468-472	21			
90	:ЗУ101									473-477	24			
91	:ЗУ102									478-482	27	1 этап: Перераспределение земельного участка с кадастровым номером 91:02:001004:4776 с земельным участком с кадастровым номером 91:02:001000-453		
92	:ЗУ103									483-487	20	2 этап: - образование путем раздела исходного земельного участка, с сохранением его в измененных границах.		
93	:ЗУ104									488-492	17	3 этап: Объединение земельных участков. Земельные участки с условными номерами :ЗУ98 - :ЗУ110 включаются в границу образуемого земельного участка с условным номером :ЗУ1.		
94	:ЗУ105									493-496	21			
95	:ЗУ106									497-500	22			
96	:ЗУ107									501-505	22			
97	:ЗУ108									506-509	21			
98	:ЗУ109									510-513	23			
99	:ЗУ110									514-517	21			
2 этап строительных работ														
100	91:02:005003:1111:ЗУ1		Для индивидуального жилищного строительства (код 2.1)	Собственность	Коблев Александр Александрович	744	Российская Федерация, г. Севастополь, ул. 1-я Доринская, 9	Улично-дорожная сеть (код 12.0.1)		№№:490-496	289	1 этап: - раздел исходного земельного участка с кадастровым номером 91:02:005003:1111 с сохранением его в измененных границах и образованием земельного участка с условным номером 91:02:005003:1111:ЗУ1 площадью 289 кв.м. - изъятие образуемого земельного участка с условным номером 91:02:005003:1111:ЗУ1		
101	91:02:005002:1585:ЗУ1		Ведение садоводства (код 13.2)	Собственность/Безвозмездное (срочное) пользование земельным/лес	Физическое лицо/ Товарищество собственников недвижимости «СТ «Скалкины»	410	Российская Федерация, город Севастополь, внутригородское муниципальное	Улично-дорожная сеть (код 12.0.1)	Земли населённых пунктов**	№№:403,404,406,408	1	1 этап: - раздел исходного земельного участка с кадастровым номером 91:02:005002:1585 с сохранением его в измененных границах и образованием земельного участка с условным номером 91:02:005002:1585:ЗУ1 площадью 1		

Изм.	Кол.уч.	Лист	№ док.	Подпись	Дата

№ п/п	Условный номер образуемого земельного участка (Кадастровый номер земельного участка)	Категория земель исходного земельного участка	Вид разрешенного использования исходного земельного участка	Вид права	Землепользователь (правообладатель)	Площадь исходного земельного участка, кв.м	Местоположение	Планируемый вид разрешенного использования	Устанавливаемая категория земель	Номера характерных точек образуемых земельных участков	Изначальная площадь, кв.м	Способ образования земельного участка
				ным участком			образование Гагаринский муниципальный округ, улица Дорическая, земельный участок 12а					кв.м. - изъятие образуемого земельного участка с условным номером 91:02:005002:1586:ЗУ1 2 этап: Объединение земельных участков. Земельный участок с условным номером 91:02:005002:1585:ЗУ1 включается в границу образуемого земельного участка с условным номером: ЗУ2
102	91:02:005002:1586:ЗУ1	Земли сельскохозяйственного назначения	Ведение садоводства (код 13.2)	Собственность	Физическое лицо	1000	Российская Федерация, город Севастополь, внутригородское муниципальное образование Гагаринский муниципальный округ, улица Дорическая, земельный участок 12	Улично-дорожная сеть (код 12.0.1)	Земли населенных пунктов**	№101, №122, №123, №19	87	1 этап: - раздел исходного земельного участка с кадастровыми номерами 91:02:005002:1586 с сохранением его в измененных границах и образованием земельного участка с условным номером 91:02:005002:1586:ЗУ1 площадью 87 кв.м. - изъятие образуемого земельного участка с условным номером 91:02:005002:1586:ЗУ1 2 этап: Объединение земельных участков. Земельный участок с условным номером 91:02:005002:1586:ЗУ1 включается в границу образуемого земельного участка с условным номером: ЗУ2
103	91:02:000000:282:ЗУ*	Земли населенных пунктов	Ведение дачного хозяйства (код 13.3)	Собственность	Галиновский Михаил Иванович	304	Российская Федерация, г. Севастополь, Гагаринский р-н, ул. Дорическая, 16-Б	Улично-дорожная сеть (код 12.0.1)	-	№116, №118, №115	304	1 этап: - изъятие земельного участка - раздел исходного земельного участка с образованием: 91:02:000000:282:ЗУ1 площадью 52 кв.м. с ВРИ «Улично-дорожная сеть (код 12.0.1)» 91:02:000000:282:ЗУ2 площадью 252 кв.м. с ВРИ «Земельные участки (территории) общего пользования (код 12.0)» 2 этап: Объединение земельных участков. Земельный участок с условным номером 91:02:000000:282:ЗУ1 включается в границу образуемого земельного участка с условным номером: ЗУ2
104	91:02:005003:362:ЗУ1	Земли населенных пунктов	Для ведения садоводства	Собственность	Куленко Сергей Леонидович	690	г. Севастополь, Гагаринский район, в границах землепользования СТ «Скалестий», участок № 129	Улично-дорожная сеть (код 12.0.1)	-	№19, №20, №22, №23, №19	14	1 этап: - раздел исходного земельного участка с кадастровыми номерами 91:02:005003:362 с сохранением его в измененных границах и образованием земельного участка с условным номером 91:02:005003:362:ЗУ1 площадью 14 кв.м. - изъятие образуемого земельного участка с условным номером 91:02:005003:362:ЗУ1 2 этап: Объединение земельных участков. Земельный участок с условным номером 91:02:005003:362:ЗУ1 включается в границу образуемого земельного участка с условным номером: ЗУ2
105	91:02:005003:155:ЗУ1	Земли сельскохозяйственного назначения	Для индивидуального дачного строительства	Собственность	Кондратенко Лидия Ильинична	653	г. Севастополь, ул. Дорическая, д.27	Улично-дорожная сеть (код 12.0.1)	Земли населенных пунктов**	№31, №30, №34, №33	16	1 этап: - раздел исходного земельного участка с кадастровыми номерами 91:02:005003:155 с сохранением его в измененных границах и образованием земельного участка с условным номером 91:02:005003:155:ЗУ1 площадью 16 кв.м. - изъятие образуемого земельного участка с

№ п/п	Условный номер образуемого земельного участка. Кадастровый номер земельного участка	Категория земель исходного земельного участка	Вид разрешенного использования земельного участка	Вид права	Землепользователь (правообладатель)	Площадь исходного земельного участка, кв.м	Местоположение	Планируемый вид разрешенного использования	Устаиваемая категория земель	Номера характерных точек образуемых земельных участков	Изм.аемая площадь, кв.м	Способ образования земельного участка
106	91:02:005002:15:3У1	Земли населенных пунктов	Для ведения индивидуального садоводства	Долевая собственность	Захарова Екатерина Глебовна, Захаров Максим Глебович, Захаров Глеб Игоревич, Захарова Александра Николаевна	500	г. Севастополь, Гагаринского района, в границах земельпользования садоводческого товарищества «Скалистый», участок № 96	Улично-дорожная сеть (код 12.0.1)	-	и446,и448,и415,и346	6	условным номером 91:02:005003:155:3У1 2 этап: Объединение земельных участков. Земельный участок с условным номером 91:02:005003:155:3У1 включается в границу образуемого земельного участка с условным номером 3У2 1 этап: - раздел исходного земельного участка с кадастровым номером 91:02:005002:15 с сохранением его в измененных границах и образованием земельного участка с условным номером 91:02:005002:15:3У1 площадью 6 кв.м. - изъятие образуемого земельного участка с условным номером 91:02:005002:15:3У1 2 этап: Объединение земельных участков. Земельный участок с условным номером 91:02:005002:15:3У1 включается в границу образуемого земельного участка с условным номером 3У2
107	91:02:005002:150:3У1	Земли населенных пунктов	Для ведения индивидуального садоводства	Собственность	Васильев Григорий Пантелеевич	539	Российская Федерация, г. Севастополь, ТСН "СТ «Скалистый», ул. Доринская, уч. 36	Улично-дорожная сеть (код 12.0.1)	-	и13,и14,и16,и17,и13	13	1 этап: - раздел исходного земельного участка с кадастровым номером 91:02:005002:150 с сохранением его в измененных границах и образованием земельного участка с условным номером 91:02:005002:150:3У1 площадью 13 кв.м. - изъятие образуемого земельного участка с условным номером 91:02:005002:150:3У1 2 этап: Объединение земельных участков. Земельный участок с условным номером 91:02:005002:150:3У1 включается в границу образуемого земельного участка с условным номером 3У2
108	91:02:005004:341:3У1	Земли населенных пунктов	Для ведения индивидуального садоводства	Собственность	Пятин Александр Николаевич	688	Российская Федерация, г. Севастополь, Гагаринский р-н, СНТ «Эллида», 12	Улично-дорожная сеть (код 12.0.1)	-	и87,и88,и89,и91	59	1 этап: - раздел исходного земельного участка с кадастровым номером 91:02:005004:341 с сохранением его в измененных границах и образованием земельного участка с условным номером 91:02:005004:341:3У1 площадью 59 кв.м. - изъятие образуемого земельного участка с условным номером 91:02:005004:341:3У1 2 этап: Объединение земельных участков. Земельный участок с условным номером 91:02:005004:341:3У1 включается в границу образуемого земельного участка с условным номером 3У2

№ п/п	Условный номер образуемого земельного участка/Кадастровый номер земельного участка	Категория земель исходного земельного участка	Вид разрешенного использования исходного земельного участка	Вид права	Землепользователь (правообладатель)	Площадь исходного земельного участка, кв.м	Местоположение	Планируемый вид разрешенного использования	Устанавливаемая категория земель	Номера характеристик точек образуемых земельных участков	Изымая площадь, кв.м	Способ образования земельного участка
109	91:02:005004:335*	Земли сельскохозяйственного назначения	Для ведения садоводства	Собственность	Архипова Ирина Николаевна	578	г. Севастополь, Гагаринский р-н, снт Водоканал-2, уч. 109	Улично-дорожная сеть (код 12.0.1)	Земли населенных пунктов**	№35-н/64-н/79-н/37 0-н/69-н/66-н/65 н/84-н/80-н/77-н/80	578	1 этап: - изъятие земельного участка - раздел исходного земельного участка с образованием: 91:02:005004:335:3У1 площадью 109 кв.м, состоящего из 2 контуров :335:3У1(1) пл. 1,69 кв.м. и :335:3У1(2) пл. 107,44 кв.м. с ВРН «Улично-дорожная сеть (код 12.0.1)»; 91:02:005004:335:3У2 площадью 469 кв.м. с ВРН «Сельские участки (территория) общего пользования (код 12.0)» 2 этап: Объединение земельных участков. Земельный участок с условным номером 91:02:005004:335:3У1 включается в границу образуемого земельного участка с условным номером :3У2
110	91:02:005004:77:3У1	Земли населенных пунктов	Для ведения садоводства	Собственность	Межуева Наталья Александровна	1090	г. Севастополь, Гагаринский район, в границах земель пользования СТ «Водоканал-2», участок № 108	Улично-дорожная сеть (код 12.0.1)	-	№82-н/74-н/73-н/87 2-н/71-н/70-н/82	54	1 этап: - раздел исходного земельного участка с кадастровым номером 91:02:005004:77 с сохранением его в измененных границах и образованием земельного участка с условным номером 91:02:005004:77:3У1 площадью 54 кв.м. - изъятие образуемого земельного участка с условным номером 91:02:005004:77:3У1 2 этап: Объединение земельных участков. Земельный участок с условным номером 91:02:005004:77:3У1 включается в границу образуемого земельного участка с условным номером :3У2
111	91:02:005004:152:3У1	Земли населенных пунктов	Для ведения садоводства	Собственность	Кузнецова Лариса Юрьевна	738	г. Севастополь, Гагаринский район, в границах земель пользования СТ «Водоканал-2», участок № 106	Улично-дорожная сеть (код 12.0.1)	-	№86-н/63-н/64-н/81-н/86	57	1 этап: - раздел исходного земельного участка с кадастровым номером 91:02:005004:152 с сохранением его в измененных границах и образованием земельного участка с условным номером 91:02:005004:152:3У1 площадью 57 кв.м. - изъятие образуемого земельного участка с условным номером 91:02:005004:152:3У1 2 этап: Объединение земельных участков. Земельный участок с условным номером 91:02:005004:152:3У1 включается в границу образуемого земельного участка с условным номером :3У2
112	91:02:005002:1545:3У1	Земли сельскохозяйственного назначения	Для ведения садоводства	Собственность	Обузовский Виктор Антонович	412	Российская Федерация, г. Севастополь, в.тер.г. Гагаринский м.о. тер. ТСН СНТ «Вентос», 9/У 95	Улично-дорожная сеть (код 12.0.1)	Земли населенных пунктов**	н/25-н/27-н/25	4	1 этап: - раздел исходного земельного участка с кадастровым номером 91:02:005002:1545 с сохранением его в измененных границах и образованием земельного участка с условным номером 91:02:005002:1545:3У1 площадью 4 кв.м. - изъятие образуемого земельного участка с условным номером 91:02:005002:1545:3У1 2 этап: Объединение земельных участков. Земельный участок с условным номером 91:02:005002:1545:3У1 включается в границу образуемого земельного участка с условным номером :3У2

№ п/п	Условный номер образуемого земельного участка/ кадастровый номер земельного участка	Категория земель исходного земельного участка	Вид разрешенного использования исходного земельного участка	Вид права	Землепользователь (правообладатель)	Площадь исходного земельного участка, кв. м	Местоположение	Планируемый вид разрешенного использования	Устанавливаемая категория земель	Номера характеристик точек образующих земельных участков	Изымая площадь, кв. м	Способ образования земельного участка
113	91:02:005006:15:3У1	Земли сельскохозяйственного назначения	Для индивидуального дачного строительства	Собственность	Ковалева Виктор Васильевич	808	г. Севастополь, Камышовое шоссе, 61-В/99	Улично-дорожная сеть (код 12.0.1)	Земли населенных пунктов**	№92.н/95.н/00.н/39.н/38.н/62	44	1 этап: - раздел исходного земельного участка с кадастровым номером 91:02:005006:15 с увеличением его в измененных границах и образованием земельного участка с условным номером 91:02:005006:15:3У1 площадью 44 кв.м. 2 этап: - итятие образуемого земельного участка 91:02:005006:15:3У1
114	91:02:005006:1130:3У1	Земли населенных пунктов	Для ведения садоводства	Собственность	Загорская Елена Игоревна	533	Российская Федерация, город Севастополь, внутригородское муниципальное образование Гагаринский муниципальный округ, территория ТСН СНТ «Эдагров», шоссе Филеетовское, земельный участок 110/52в	Улично-дорожная сеть (код 12.0.1)	-	№1002.н/1005.н/1002	15	1 этап: - раздел исходного земельного участка с кадастровым номером 91:02:005006:1130 с сохранением его в измененных границах и образованием земельного участка с условным номером 91:02:005006:1130:3У1 площадью 15 кв.м. 2 этап: - итятие образуемого земельного участка с условным номером 91:02:005006:1130:3У1
115	91:02:005006:439*439*	Земли населенных пунктов	Ведение дачного хозяйства (код 13.3)	Собственность	Белов Александр Юрьевич	1000	Российская Федерация, г. Севастополь, Гагаринский м.о., ш. Крепостное, 27/1	Улично-дорожная сеть (код 12.0.1)	-	№47н/469.н/051.н/1053.н/1047 н/840.н/839.н/1047.н/754.н/748.н/750.н/752.н/470.н/841.н/1040	1000	1 этап: - итятие земельного участка - раздел исходного земельного участка с образованием: 91:02:005006:439:3У1 площадью 495 кв.м. с ВРИ «Улично-дорожная сеть (код 12.0.1)»; 91:02:005006:439:3У2 площадью 422 кв.м. с ВРИ «Земельные участки (территории) общего пользования (код 12.0)»; 91:02:005006:439:3У3 площадью 84, с ВРИ «Земельные участки (территории) общего пользования (код 12.0)». 2 этап: Объединение земельных участков. Земельный участок с условным номером 91:02:005006:439:3У1 включается в границу образуемого земельного участка с условным номером:3У2
116	91:02:005006:453*453*	Земли населенных пунктов	Для ведения дачного хозяйства (код 13.3)	Собственность	Горжева Татьяна Петровна	1000	Российская Федерация, г. Севастополь, ш. Крепостное, уч. 27/2	Улично-дорожная сеть (код 12.0.1)	-	№1053.н/1052.н/755.н/1053 н/472.н/1842.н/1843.н/1844.н/1845.н/1060.н/472 н/1079.н/1842.н/1842.н/472.н/1753.н/1753.н/1751.н/1756.н/1079	1000	1 этап: - итятие земельного участка - раздел исходного земельного участка с образованием: 91:02:005006:453:3У1 площадью 479 кв.м. с ВРИ «Улично-дорожная сеть (код 12.0.1)»; 91:02:005006:453:3У2 площадью 343 кв.м. с ВРИ «Земельные участки (территории) общего пользования (код 12.0)»; 91:02:005006:453:3У3 площадью 178 кв.м. с ВРИ «Земельные участки (территории) общего пользования (код 12.0)». 2 этап: Объединение земельных участков. Земельный

Изм.	Колуч.	Лист	№ док.	Подпись	Дата

15/21-ПМТ1.2-ГЧ

№ п/п	Условный номер образуемого земельного участка. Кадастровый номер земельного участка	Категория земель исходного земельного участка	Вид разрешенного использования земельного участка	Вид права	Землепользователь (правообладатель)	Площадь исходного земельного участка, кв.м	Местоположение	Планируемый вид разрешенного использования	Устаиваемая категория земель	Номера характеристик точек образующих земельных участков	Изымая площадь, кв.м	Способ образования земельного участка
117	91.02.005006.551*	Земли населённых пунктов	Ведение дачного хозяйства (код 13.3)	Собственность	Валеева Любовь Ивановна	500	Российская Федерация, г. Севастополь, Гагаринский м.о., ш. Крепостное, 27/3	Улично-дорожная сеть (код 12.0.1)	-	№1092.м1076, м1086.м1843, м1079.м1080, м1846, м1843, м1079	500	1 этап: - изъятие земельного участка - раздел исходного земельного участка с образованием: 91.02.005006.551:ЗУ1 площадью 339 кв.м. с ВРИ «Улично-дорожная сеть (код 12.0.1)»; 91.02.005006.551:ЗУ2 площадью 140 кв.м. с ВРИ «Земельные участки (территории) общего пользования (код 12.0)»; 91.02.005006.551:ЗУ3 площадью 21 кв.м. с ВРИ «Земельные участки (территории) общего пользования (код 12.0)». 2 этап: Объединение земельных участков. Земельный участок с условным номером 91.02.005006.551:ЗУ1 включается в границу образуемого земельного участка с условным номером: ЗУ2
118	91.02.005006.550*	Земли населённых пунктов	Ведение дачного хозяйства (код 13.3)	Собственность	Хамдамова Элла Александровна	500	Российская Федерация, г. Севастополь, Гагаринский р-н, ш. Крепостное	Улично-дорожная сеть (код 12.0.1)	-	№1055.м1076, м1078, м1086, м1087, м1086	500	1 этап: - изъятие земельного участка - раздел исходного земельного участка с образованием: 91.02.005006.550:ЗУ1 площадью 69 кв.м. с ВРИ «Улично-дорожная сеть (код 12.0.1)»; 91.02.005006.550:ЗУ2 площадью 431 кв.м. с ВРИ «Земельные участки (территории) общего пользования (код 12.0)». 2 этап: Объединение земельных участков. Земельный участок с условным номером 91.02.005006.550:ЗУ1 включается в границу образуемого земельного участка с условным номером: ЗУ2
119	91.02.005006.1203	Земли населённых пунктов	Ведение садоводства (код 13.2)	Собственность	Финическое лицо	446	Российская Федерация, город Севастополь, Гагаринский район, шоссе Крепостное	Улично-дорожная сеть (код 12.0.1)	-	№1663.м1014, м1015, м1663.м1011, м1013, м1662	446	1 этап: - изъятие земельного участка - изменение вида разрешенного использования на «Улично-дорожная сеть (код 12.0.1)» 2 этап: Объединение земельных участков. Земельный участок с кадастровым номером 91.02.005006.1203 включается в границу образуемого земельного участка с условным номером: ЗУ2
120	91.02.005006.382*	Земли населённых пунктов	Ведение дачного хозяйства (код 13.3)	Собственность	Мустаева Ольга Юрьевна	1000	Российская Федерация, г. Севастополь, Гагаринский район, Крепостное шоссе, 27/9	Улично-дорожная сеть (код 12.0.1)	-	№1039.м1847, м1890, м1044, м1017, м1021, м1851, м1066, м1039, м1763, м1766, м1044, м1850, м1849, м1848, м1847, м1039, м1765	1000	1 этап: - изъятие земельного участка - раздел исходного земельного участка с образованием: 91.02.005006.382:ЗУ1 площадью 594 кв.м. с ВРИ «Улично-дорожная сеть (код 12.0.1)»; 91.02.005006.382:ЗУ2 площадью 109 кв.м. с ВРИ «Земельные участки (территории) общего пользования (код 12.0)»; 91.02.005006.382:ЗУ3 площадью 298 кв.м. с ВРИ «Земельные участки (территории) общего пользования (код 12.0)». 2 этап: Объединение земельных участков. Земельный участок с условным номером 91.02.005006.382:ЗУ3 включается в границу образуемого земельного участка с условным номером: ЗУ2

№ п/п	Условный номер образуемого земельного участка	Категория земель исходного земельного участка	Вид разрешенного использования земельного участка	Вид права	Землепользователь (правообладатель)	Площадь исходного земельного участка, кв.м	Местоположение	Планируемый вид разрешенного использования	Устанавливаемая категория земель	Номера характеристик точек образующих земельных участков	Изымаемая площадь, кв.м	Способ образования земельного участка
121	91.02.005006.324*	Земли населенных пунктов	Ведение дачного хозяйства (код 13.3)	Собственность	Смординова Евгения Александровна	800	Российская Федерация, г. Севастополь, Гагаринский район, Крепостное шоссе, 2/710	Улично-дорожная сеть (код 12.0.1)		№1020, №104, №137, №1046, №181, №1071, №1038 №1017, №1019, №1852, №1021, №1017	800	Объединение земельных участков. Земельный участок с условным номером 91.02.005006.382:ЗУ1 включается в границу образуемого земельного участка с условным номером: ЗУ2. 1 этап: - изъятие земельного участка - раздел исходного земельного участка с образованием: 91.02.005006.324:ЗУ1 площадью 402 кв.м. с ВРН «Улично-дорожная сеть (код 12.0.1)»; 91.02.005006.324:ЗУ2 площадью 398 кв.м. с ВРН «Земельные участки (территория) общего пользования (код 12.0.)».
122	91.02.005006.279*	Земли населенных пунктов	Ведение дачного хозяйства (код 13.3)	Собственность	Ященко Андрей Александрович	1000	Российская Федерация, г. Севастополь, в п.г. Гагаринский м.о., ш. Крепостное, 4/у 2/719	Улично-дорожная сеть (код 12.0.1)		№1006, №1010, №1006, №1007, №1008 №1006, №1010, №1009, №183, №188, №1006 №1766, №1770, №1008, №1007, №1766	1000	1 этап: - изъятие земельного участка - раздел исходного земельного участка с образованием: 91.02.005006.279:ЗУ1 площадью 492 кв.м. с ВРН «Улично-дорожная сеть (код 12.0.1)»; 91.02.005006.279:ЗУ2 площадью 422 кв.м. с ВРН «Земельные участки (территория) общего пользования (код 12.0.)»; 91.02.005006.279:ЗУ3 площадью 87 кв.м. с ВРН «Земельные участки (территория) общего пользования (код 12.0.)».
123	91.02.005006.1242*	Земли населенных пунктов	Ведение садоводства (код 13.2)	Собственность	Физическое лицо	522	Российская Федерация, город Севастополь, внутригородское муниципальное образование Гагаринский муниципальный округ, шоссе Крепостное	Улично-дорожная сеть (код 12.0.1)		№1033, №1853, №1856, №1038, №1033 №1854, №1853, №1833, №1773, №1886, №1853, №1854 №1038, №1856, №1887, №1038	522	1 этап: - изъятие земельного участка - раздел исходного земельного участка с образованием: 91.02.005006.1242:ЗУ1 площадью 309 кв.м. с ВРН «Улично-дорожная сеть (код 12.0.1)»; 91.02.005006.1242:ЗУ2 площадью 195 кв.м. с ВРН «Земельные участки (территория) общего пользования (код 12.0.)» 91.02.005006.1242:ЗУ3 площадью 18 кв.м. с ВРН «Земельные участки (территория) общего пользования (код 12.0.)»
124	91.02.005006.1243*	Земли населенных пунктов	Ведение садоводства (код 13.2)	Собственность	Физическое лицо	479	Российская Федерация, город Севастополь, внутригородское муниципальное	Улично-дорожная сеть (код 12.0.1)		№1853, №1856, №1022, №1022, №1886, №1856, №1855	479	2 этап: Объединение земельных участков. Земельный участок с условным номером 91.02.005006.1242:ЗУ1 включается в границу образуемого земельного участка с условным номером: ЗУ2. 1 этап: - изъятие земельного участка - раздел исходного земельного участка с образованием: 91.02.005006.1243:ЗУ1 площадью 204 кв.м. с ВРН «Улично-дорожная сеть (код 12.0.1)»

№ п/п		Условный номер образуемого земельного участка		Категория земель исходного земельного участка		Вид разрешенного использования исходного земельного участка		Вид права		Землепользователь (правообладатель)		Площадь исходного земельного участка, кв.м		Местоположение		Планируемый вид разрешенного использования		Устанавливаемая категория земель		Номера характерных точек образуемых земельных участков		Изымаемая площадь, кв.м		Способ образования земельного участка		
56																										
125		91.02.005006:504:3У1***	Земли населенных пунктов	Ведение дачного хозяйства (код 13.3)	Собственность	Мартынюк Анна Николаевна	1000	Российская Федерация, г. Севастополь, ш. Крепостное, 27/24	Улично-дорожная сеть (код 12.0.1)	-																
126		91.02.005006:56:3У1	Земли населенных пунктов	Ведение садоводства (код 13.2)	Собственность	Физическое лицо	860	г. Севастополь, Гагаринский район в границах земельного участка с кадастровым номером 91.02.005006:504:3У1	Улично-дорожная сеть (код 12.0.1)	-																
127		91.02.005006:318:3У1(1) 91.02.005006:318:3У1(2)	Земли населенных пунктов	13.2 Ведение садоводства	Собственность	Дмитриева Наталья Григорьевна	450	Российская Федерация, г. Севастополь, ТЧН СНТ «Прометей-1», уч. № 13	Улично-дорожная сеть (код 12.0.1)	-																
128		91.02.005006:516:3У1	Земли населенных пунктов	13.3 Ведение дачного хозяйства	Собственность	Гринько Наталья Олеговна	947	г. Севастополь, Гагаринский р-н, ш. Крепостное, 25-А	Улично-дорожная сеть (код 12.0.1)	-																

№ п/п	Условный номер образуемого земельного участка Кадастровый номер земельного участка	Категория земель исходного земельного участка	Вид разрешенного использования исходного земельного участка	Вид права	Землепользователь (правообладатель)	Площадь исходного земельного участка, кв.м	Местоположение	Планируемый вид разрешенного использования	Устанавливаемая категория земель	Номера характерных точек образуемых земельных участков	Изначальная площадь, кв.м	Способ образования земельного участка
129	91:02:005006:1136*	Земли населённых пунктов	Ведение дачного хозяйства (код 13.3)	Собственность	Срибиный Олег Юрьевич	400	Российская Федерация, г. Севастополь, Гагаринский район, Крепостное шоссе	Улично-дорожная сеть (код 12.0.1)	-	№109, №102, №187, №88, №102, №104, №102, №1029, №1030	400	кв. м. - итятие образуемого земельного участка с условным номером 91:02:005006:516:ЗУ1 2 этап: Объединение земельных участков, Земельный участок с условным номером 91:02:005006:516:ЗУ1 включается в границу образуемого земельного участка с условным номером: ЗУ2. 1 этап: - итятие земельного участка - раздел исходного земельного участка с образованием: 91:02:005006:1136:ЗУ1 площадью 50 кв.м. с ВРИ «Улично-дорожная сеть (код 12.0.1)»; ВРИ «Улично-дорожная сеть (код 12.0.1)»; 91:02:005006:1136:ЗУ2 площадью 350 кв.м. с ВРИ «Земельные участки (территории) общего пользования (код 12.0)» 2 этап: Объединение земельных участков, Земельный участок с условным номером 91:02:005006:1136:ЗУ1 включается в границу образуемого земельного участка с условным номером: ЗУ2.
130	91:02:005006:1137*	Земли населённых пунктов	Ведение дачного хозяйства (код 13.3)	Собственность	Срибиный Олег Юрьевич	600	Российская Федерация, г. Севастополь, Гагаринский район, Крепостное шоссе	Улично-дорожная сеть (код 12.0.1)	-	№1026, №1829, №1863, №1032, №1030, №1029, №1023, №1024, №1026	600	кв. м. - итятие земельного участка - раздел исходного земельного участка с образованием: 91:02:005006:1137:ЗУ1 площадью 374 кв.м. с ВРИ «Улично-дорожная сеть (код 12.0.1)»; 91:02:005006:1137:ЗУ2 площадью 226 кв.м. с ВРИ «Земельные участки (территории) общего пользования (код 12.0)» 2 этап: Объединение земельных участков, Земельный участок с условным номером 91:02:005006:1137:ЗУ1 включается в границу образуемого земельного участка с условным номером: ЗУ2.
131	91:02:005003:858*	Земли сельскохозяйственного назначения	Для ведения индивидуального садоводства	Собственность	Физическое лицо	393	Российская Федерация, город Севастополь, внутригородское муниципальное образование Гагаринский муниципальный округ, территория ТСН СТ «Скалистый, земельный участок 121	Улично-дорожная сеть (код 12.0.1)	Земли населённых пунктов**	№1863, №1864, №1818, №1819, №1865	393	кв. м. - итятие земельного участка - раздел исходного земельного участка с образованием: 91:02:005003:858:ЗУ1 площадью 29 кв.м. с ВРИ «Улично-дорожная сеть (код 12.0.1)»; 91:02:005003:858:ЗУ2 площадью 364 кв.м. с ВРИ «Земельные участки (территории) общего пользования (код 12.0)» 2 этап: Объединение земельных участков, Земельный участок с условным номером 91:02:005003:858:ЗУ1 включается в границу образуемого земельного участка с условным номером: ЗУ2.
132	91:02:005002:807:ЗУ1	Земли сельскохозяйственного назначения	Для ведения садоводства	Собственность	Физическое лицо	775	г. Севастополь, Гагаринский р-н, с/пт Бенгос, уч. 77	Улично-дорожная сеть (код 12.0.1)	Земли населённых пунктов**	№292, №293, №1820, №1821, №1818, №1864, №1865, №1819, №292	7	кв. м. - итятие исходного земельного участка с кадастровым номером 91:02:005002:807 с сохранением его в изменённых границах и образованием земельного участка с условным номером 91:02:005002:807:ЗУ1 площадью 7 кв.м. - итятие образуемого земельного участка с

№ п/п	Условный номер образуемого земельного участка. Кадастровый номер земельного участка	Категория земель исходного земельного участка	Вид разрешенного использования исходного земельного участка	Вид права	Землепользователь (правообладатель)	Площадь исходного земельного участка, кв.м	Местоположение	Планируемый вид разрешенного использования	Устанавливаемая категория земель	Номера характерных точек образуемых земельных участков	Изначальная площадь, кв.м	Способ образования земельного участка
133	91:02:005002:833*	Земли сельскохозяйственного назначения	Для ведения индивидуального садоводства	Собственность	Физическое лицо	338	г. Севастополь, Гагаринский р-н, снт Скалистый, Уч. 83а	Улично-дорожная сеть (код 12.0.1)	Земли населенных пунктов**	№87, №34, №34, №186, №186, №87	338	Условным номером 91:02:005002:807:ЗУ1 2 этап: Объединение земельных участков. Земельный участок с условным номером 91:02:005002:807:ЗУ1 включается в границу образуемого земельного участка с условным номером :ЗУ2 1 этап: - изъятие земельного участка - раздел исходного земельного участка с образованием: 91:02:005002:833:ЗУ1 площадью 10 кв. м. с ВРИ «Улично-дорожная сеть (код 12.0.1)»; 91:02:005002:833:ЗУ2 площадью 328 кв. м. с ВРИ «Земельные участки (территория) общего пользования (код 12.0.)» 2 этап: Объединение земельных участков. Земельный участок с условным номером 91:02:005002:833:ЗУ1 включается в границу образуемого земельного участка с условным номером :ЗУ2
134	91:02:005004:803:ЗУ1	Земли сельскохозяйственного назначения	13.2 "Ведение садоводства"	Собственность	Физическое лицо	599	Российская Федерация, город Севастополь, внутригородское муниципальное образование Гагаринский округ, территория СТ "Элдала", земельный участок 10	Улично-дорожная сеть (код 12.0.1)	Земли населенных пунктов**	№446, №1454, №1453, №1450, №1449, №1448	26	1 этап: - раздел исходного земельного участка с кадастровым номером 91:02:005004:803 с сохранением его в измененных границах и образованием земельного участка с условным номером 91:02:005004:803:ЗУ1 площадью 26 кв. м. - изъятие образуемого земельного участка с условным номером 91:02:005004:803:ЗУ1 2 этап: Объединение земельных участков. Земельный участок с условным номером 91:02:005004:803:ЗУ1 включается в границу образуемого земельного участка с условным номером :ЗУ2
135	91:02:005004:884:ЗУ1	Земли населенных пунктов	13.2 "Ведение садоводства"	Собственность	Физическое лицо	737	Российская Федерация, г. Севастополь, Гагаринский м.о., ТСН «Элдала», 11	Улично-дорожная сеть (код 12.0.1)	Земли населенных пунктов**	№454, №129, №131, №1452, №1454	25	1 этап: - раздел исходного земельного участка с кадастровым номером 91:02:005004:884 с сохранением его в измененных границах и образованием земельного участка с условным номером 91:02:005004:884:ЗУ1 площадью 25 кв. м. - изъятие образуемого земельного участка с условным номером 91:02:005004:884:ЗУ1 2 этап: Объединение земельных участков. Земельный участок с условным номером 91:02:005004:884:ЗУ1 включается в границу образуемого земельного участка с условным номером :ЗУ2
136	91:02:005006:68:ЗУ1	Земли сельскохозяйственного назначения	Для ведения коллективного садоводства	Постоянное (бессрочное) пользование	Товарищество собственников недвижимости садоводческое некоммерческое товарищество «Электрон»	1004	г. Севастополь, Гагаринский район, Юхарева балка, СТ «Электрон», участок 2	Коммунальное обслуживание (код 3.1)	Земли населенных пунктов**	№784-№1790, №1788	1	1 этап: - раздел исходного земельного участка с кадастровым номером 91:02:005006:68 с сохранением его в измененных границах и образованием земельного участка с условным номером 91:02:005006:68:ЗУ1 площадью 1 кв. м. - изъятие образуемого земельного участка с условным номером 91:02:005006:68:ЗУ1 2 этап: Объединение земельных участков. Земельный

5 ПЕРЕЧЕНЬ ИЗМЕНЯЕМЫХ ЗЕМЕЛЬНЫХ УЧАСТКОВ

Таблица 5.1 – Перечень изменяемых земельных участков

№ п/п	Кадастровый номер земельного участка	Категория земель исходного земельного участка	Вид разрешенного использования исходного земельного участка	Вид права	Земельный участок (правообладатель)	Площадь исходного земельного участка, кв.м	Местоположение	Планируемый вид разрешенного использования	Планируемая категория земель	Площадь сохраняемого в измененных границах земельного участка в результате его раздела, кв.м	Способ образования земельного участка
1 этап строительных работ											
1	91-02-004006-460	Земли населенных пунктов	Земельные участки (территории) общего пользования	Собственность	Субъект Российской Федерации - город федерального значения Севастополь Севастополь/ Государственное казенное учреждение города Севастополя «Дирекция по развитию дорожно-транспортной инфраструктуры города Севастополя»	906	Российская Федерация, г. Севастополь, Гагаринский р-н, Камышовая бухта	-	-	850	Изменяемый земельный участок, участвующий в образовании земельного участка путем раздела исходного с сохранением в измененных границах
2	91-02-000000-473	Земли населенных пунктов	Земельные участки (территории) общего пользования	Собственность/Постоянное (бессрочное) пользование	Севастополь/ Государственное казенное учреждение города Севастополя «Дирекция по развитию дорожно-транспортной инфраструктуры города Севастополя»	19318	Российская Федерация, г. Севастополь, Камышовая бухта	Улично-дорожная сеть (код 12.0.1)	-	19318	1 этап: Изменение вида разрешенного использования на «Улично-дорожная сеть (код 12.0.1). 2 этап: Объединение земельных участков. Земельный участок с кадастровым номером 91-02-000000-473 включается в границу образуемого земельного участка с условным номером 33У.
3	91-02-001004-6739	Земли населенных пунктов	Земельные участки (территории) общего пользования	Собственность	Субъект Российской Федерации - город федерального значения Севастополь	119	Российская Федерация, г. Севастополь, Гагаринский р-н, Камышовая бухта	-	-	109	Изменяемый земельный участок, участвующий в образовании земельного участка путем раздела исходного с сохранением в измененных границах
4	91-02-001004-660	Земли населенных пунктов	Для строительства и обслуживания комплекса объектов автосервиса и многоквартирного жилого дома	Собственность	Собственники помещений в многоквартирном доме	1500	г. Севастополь, ул. Правды, 33/1	-	-	1483	Изменяемый земельный участок, участвующий в образовании земельного участка путем раздела исходного с сохранением в измененных границах
5	91-02-001004-6741	Земли населенных пунктов	Земельные участки (территории) общего пользования	Собственность	Субъект Российской Федерации - город федерального значения Севастополь	74	Российская Федерация, г. Севастополь, Гагаринский р-н	Улично-дорожная сеть (код 12.0.1)	-	74	1 этап: Изменение вида разрешенного использования на «Улично-дорожная сеть (код 12.0.1). 2 этап: Объединение земельных участков. Земельный участок с кадастровым номером 91-02-001004-6741 включается в границу образуемого земельного участка с условным номером 33У.
6	91-02-005003-1767	Земли населенных пунктов	Земельные участки (территории) общего пользования	Собственность	Субъект Российской Федерации - город федерального значения Севастополь	61	Российская Федерация, г. Севастополь, Гагаринский р-н	-	-	54	Изменяемый земельный участок, участвующий в образовании земельного участка путем раздела исходного с сохранением в измененных границах
7	91-02-001004-2821	Земли населенных пунктов	Объекты гаражного назначения (код 2.7.1)	Собственность	Субъект Российской Федерации - город федерального значения Севастополь	4793	Российская Федерация, город Севастополь, внутригородское муниципальное образование Гагаринский муниципальный округ, улица Пролетарская, земельный участок 43	-	-	2607	Изменяемый земельный участок, участвующий в образовании земельного участка путем раздела исходного с сохранением в измененных границах

Взам. н/нв. №

Подп. и дата

Изм. № подл.

Изм.	Колуч.	Лист	№ док.	Получ.	Дата

15/21-ПМТ1.2-ТЧ

№ п/п	Кадастровый номер земельного участка	Категория земель исходного земельного участка	Вид разрешенного использования земельного участка	Вид права	Земельный участок (правообладатель)	Площадь земельного участка, кв. м	Местоположение	Планируемый вид разрешенного использования	Планируемая категория земель	Площадь сохраняемого в измененных границах земельного участка в результате его раздела, кв. м	Способ образования земельного участка
8	91.02.001004.6675	Земли населенных пунктов	Земельные участки (территории) общего пользования	Собственность	Субъект Российской Федерации - город федерального значения Севастополь	207	Российская Федерация, г. Севастополь, Гагаринский р-н	-	-	165	Изменяемый земельный участок, участвующий в образовании земельного участка путем раздела исходного с сохранением в измененных границах
9	91.02.001004.1533	Земли населенных пунктов	Для строительства многоквартирных гаражей	Поступное (бессрочное) пользование	Потребительский гаражно-строительный кооператив "Маяк"	7819	Российская Федерация, город Севастополь, внутригородское муниципальное образование Гагаринский муниципальный округ, улица Пролетарская, земельный участок 53	-	-	2840	Изменяемый земельный участок, участвующий в образовании земельного участка путем раздела исходного с сохранением в измененных границах
10	91.02.001004.542	Земли населенных пунктов	Обслуживание автотранспорта (код 4.9), объекты придорожного сервиса (код 4.9.1)	Собственность / Аренда (в том числе, субаренда)	Субъект Российской Федерации - город федерального значения Севастополь / ООО «Авто-Зиб»	5600	г. Севастополь, Камышовое шоссе, №80	-	-	5589	Изменяемый земельный участок, участвующий в образовании земельного участка путем раздела исходного с сохранением в измененных границах
11	91.02.004006.466	Земли населенных пунктов	Земельные участки (территории) общего пользования	Собственность	Субъект Российской Федерации - город федерального значения Севастополь	6	Российская Федерация, г. Севастополь, Гагаринский р-н	-	-	5	Изменяемый земельный участок, участвующий в образовании земельного участка путем раздела исходного с сохранением в измененных границах
12	91.02.004006.13	Земли промышленности, энергетики, транспорта, связи, радиовещания, телевидения, информатики, земли для обеспечения космической деятельности, земли обороны, безопасности и земли иного специального назначения	Производственная деятельность (код 6.0)	Собственность / Аренда (в том числе, субаренда)	Субъект Российской Федерации - город федерального значения Севастополь / ООО «Атлант»	1830	г. Севастополь, набережная Рыбопорта, 19-А	-	-	1804	Изменяемый земельный участок, участвующий в образовании земельного участка путем раздела исходного с сохранением в измененных границах
13	91.02.004006.225	Земли промышленности, энергетики, транспорта, связи, радиовещания, телевидения, информатики, земли для обеспечения космической деятельности, земли обороны, безопасности и земли иного специального назначения	Для строительства и обслуживания суворовского комплекса	Собственность	Субъект Российской Федерации - город федерального значения Севастополь	3906	Севастополь, ул. Правды, 10	-	-	3799	Изменяемый земельный участок, участвующий в образовании земельного участка путем раздела исходного с сохранением в измененных границах
14	91.02.005003.1766	Земли населенных пунктов	Земельные участки (территории) общего пользования	Собственность	Субъект Российской Федерации - город федерального значения Севастополь	250	Российская Федерация, г. Севастополь, Гагаринский р-н	-	-	241	Изменяемый земельный участок, участвующий в образовании земельного участка путем раздела исходного с сохранением в измененных границах

№ п/п	Кадастровый номер измененного земельного участка	Категория земель исходного земельного участка	Вид разрешенного использования земельного участка	Вид права	Землепользователь (правообладатель)	Площадь земельного участка, кв. м	Местоположение	Планируемый вид разрешенного использования	Планируемая категория земель	Площадь сохраняемого в измененных границах земельного участка в результате его раздела, кв. м	Способ образования земельного участка
15	91.02.005003.1777	Земли населённых пунктов	Земельные участки (территории) общего пользования	-	-	144	Российская Федерация, г. Севастополь, Гагаринский р-н	Улично-дорожная сеть (код 12.0.1)	-	144	1 этап: Изменение вида разрешенного использования на «Улично-дорожная сеть (код 12.0.1)» 2 этап: Объединение земельных участков. Земельный участок с кадастровым номером 91.02.005003.1777 включается в границу образуемого земельного участка с условным номером: ЗУ1.
16	91.02.004006.207	Земли населённых пунктов	Для обслуживания административных, производственных и складских зданий и сооружений	Собственность/Постоянное (бессрочное) пользование	Севастополь/ООО «ОТРЕМВАТОМАТИКА»	4522	Российская Федерация, г. Севастополь, Правды, 30а	-	-	4501	Изменяемый земельный участок, участвующий в образовании земельного участка путем раздела исходного с сохранением в измененных границах
17	91.02.005003.652	Земли промышленности, энергетики, транспорта, связи, радиовещания, телевидения, информатики, земли для обеспечения космической деятельности, земли обороны, безопасности и земли иного специального назначения	Объекты промышленного строения (код 4.9.1)	Собственность / Аренда (в том числе, субаренда)	Субъект Российской Федерации - город федерального значения Севастополь / Иванов Михаил Юрьевич	7493	г. Севастополь, Камышовое шоссе, д.69	-	-	5263	Изменяемый земельный участок, участвующий в образовании земельного участка путем раздела исходного с сохранением в измененных границах
18	91.02.004006.467	Земли населённых пунктов	Земельные участки (территории) общего пользования	Собственность	Субъект Российской Федерации - город федерального значения Севастополь	181	Российская Федерация, г. Севастополь, Гагаринский р-н	-	-	147	Изменяемый земельный участок, участвующий в образовании земельного участка путем раздела исходного с сохранением в измененных границах
19	91.02.000000.484	Земли населённых пунктов	Земельные участки (территории) общего пользования	Собственность/Постоянное (бессрочное) пользование	Севастополь/ Государственное казенное учреждение города Севастополя «Дорожно-ремонтно-дорожной транспортной инфраструктура города Севастополя»	39344	Российская Федерация, г. Севастополь, Гагаринский р-н	Улично-дорожная сеть (код 12.0.1)	-	39344	1 этап: Изменение вида разрешенного использования на «Улично-дорожная сеть (код 12.0.1)» 2 этап: Объединение земельных участков. Земельный участок с кадастровым номером 91.02.000000.484 включается в границу образуемого земельного участка с условным номером: ЗУ1
20	91.02.005003.1783	Земли населённых пунктов	Земельные участки (территории) общего пользования	-	-	103	Российская Федерация, г. Севастополь, Гагаринский р-н	Улично-дорожная сеть (код 12.0.1)	-	103	1 этап: Изменение вида разрешенного использования на «Улично-дорожная сеть (код 12.0.1)» 2 этап: Объединение земельных участков. Земельный участок с кадастровым номером 91.02.005003.1783 включается в границу образуемого земельного участка с условным номером: ЗУ1

№ п/п	Кадастровый номер земельного участка	Категория земель исходного земельного участка	Вид разрешенного использования земельного участка	Вид права	Землепользователь (правообладатель)	Площадь исходного земельного участка, кв.м	Местоположение	Планируемый вид разрешенного использования	Планируемая категория земель	Площадь сохраняемого в измененных границах земельного участка в результате его раздела, кв.м	Способ образования земельного участка
21	91:02:004005:410	Земли населённых пунктов	Земельные участки (территории) общего пользования	Собственность	Субъект Российской Федерации - город федерального значения Севастополь	65	Российская Федерация, г. Севастополь, Гагаринский р-н	Улично-дорожная сеть (код 12.0.1)	-	65	1 этап: Изменение вида разрешенного использования на «Улично-дорожная сеть (код 12.0.1)» 2 этап: Объединение земельных участков. Земельный участок с кадастровым номером 91:02:004005:410 включается в границу образуемого земельного участка с условным номером: ЗУ1
22	91:02:004005:414	Земли населённых пунктов	Земельные участки (территории) общего пользования	-	-	26	Российская Федерация, г. Севастополь, Гагаринский р-н	Улично-дорожная сеть (код 12.0.1)	-	26	1 этап: Изменение вида разрешенного использования на «Улично-дорожная сеть (код 12.0.1)» 2 этап: Объединение земельных участков. Земельный участок с кадастровым номером 91:02:004005:414 включается в границу образуемого земельного участка с условным номером: ЗУ1
23	91:02:005003:1768	Земли населённых пунктов	Земельные участки (территории) общего пользования	Собственность	Субъект Российской Федерации - город федерального значения Севастополь	4	Российская Федерация, г. Севастополь, Гагаринский р-н	Улично-дорожная сеть (код 12.0.1)	-	4	1 этап: Изменение вида разрешенного использования на «Улично-дорожная сеть (код 12.0.1)» 2 этап: Объединение земельных участков. Земельный участок с кадастровым номером 91:02:005003:1768 включается в границу образуемого земельного участка с условным номером: ЗУ1
24	91:02:005003:1770	Земли населённых пунктов	Земельные участки (территории) общего пользования	Собственность	Субъект Российской Федерации - город федерального значения Севастополь	41	Российская Федерация, г. Севастополь, Гагаринский р-н	Улично-дорожная сеть (код 12.0.1)	-	41	1 этап: Изменение вида разрешенного использования на «Улично-дорожная сеть (код 12.0.1)» 2 этап: Объединение земельных участков. Земельный участок с кадастровым номером 91:02:005003:1770 включается в границу образуемого земельного участка с условным номером: ЗУ1
25	91:02:004004:3419	Земли населённых пунктов	Земельные участки (территории) общего пользования	Собственность	Субъект Российской Федерации - город федерального значения Севастополь	131	Российская Федерация, г. Севастополь, Гагаринский р-н	-	-	128	Изменяемый земельный участок, участвующий в образовании земельного участка путем раздела исходного с сохраняемым в измененных границах
26	91:02:004004:3424	Земли населённых пунктов	Земельные участки (территории) общего пользования	Собственность	Субъект Российской Федерации - город федерального значения Севастополь	341	Российская Федерация, г. Севастополь, Гагаринский р-н	-	-	317	Изменяемый земельный участок, участвующий в образовании земельного участка путем раздела исходного с сохраняемым в измененных границах
27	91:02:000000:482	Земли населённых пунктов	Земельные участки (территории) общего пользования	Собственность/ Постоянное (бессрочное) пользование	Государственное казенное учреждение города Севастополя «Дирекция по	50366	Российская Федерация, г. Севастополь, Гагаринский р-н	-	-	9449	Изменяемый земельный участок, участвующий в образовании земельного участка путем раздела исходного с сохраняемым в измененных границах

№ п/п	Кадастровый номер измененного земельного участка	Категория земель исходного земельного участка	Вид разрешенного использования исходного земельного участка	Вид права	Землепользователь (правообладатель)	Площадь исходного земельного участка, кв.м	Местоположение	Планируемый вид разрешенного использования	Планируемая категория земель	Площадь сохраняемого в измененных границах земельного участка в результате его раздела, кв.м	Способ образования земельного участка
28	91.02.004004.3674	Земли населенных пунктов	Для строительства и обслуживания жилого дома, хозяйственных построек и сооружений (приусадебный участок)	Собственность	Физическое лицо	501	Российская Федерация, г. Севастополь, Гагаринский р-н, ул. Марии Поливановой	-	-	459	Изменяемый земельный участок, участвующий в образовании земельного участка путем раздела исходного с сохранением в измененных границах
29	91.02.004004.3675	Земли населенных пунктов	Для строительства и обслуживания жилого дома, хозяйственных построек и сооружений (приусадебный участок)	Общая долевая собственность, 1/2 Общая долевая собственность, 1/2	Физическое лицо Физическое лицо	499	Российская Федерация, город Севастополь, внутригородское муниципальное образование Гагаринский муниципальный округ, улица Марии Поливановой, земельный участок 7а	-	-	485	Изменяемый земельный участок, участвующий в образовании земельного участка путем раздела исходного с сохранением в измененных границах
30	91.02.004004.3145	Земли населенных пунктов	Магазин (код 4.4)	Собственность	Нагурный Олег Николаевич	2001	Российская Федерация, г. Севастополь, ул. Марии Поливановой	-	-	1965	Изменяемый земельный участок, участвующий в образовании земельного участка путем раздела исходного с сохранением в измененных границах
31	91.02.005002.1237	Земли населенных пунктов	Земельные участки (территории) общего пользования	Собственность	Субъект Российской Федерации - город федерального значения Севастополь	16	Российская Федерация, г. Севастополь, Гагаринский р-н	Улично-дорожная сеть (код 12.0.1)	-	16	1 этап: Изменение вида разрешенного использования на «Улично-дорожная сеть (код 12.0.1)» 2 этап: Объявление земельных участков, Земельный участок с кадастровым номером 91.02.005002.1237 включается в границу образуемого земельного участка с условным номером ЗУ1
32	91.02.000000.451	Земли населенных пунктов	Земельные участки (территории) общего пользования	Собственность	Субъект Российской Федерации - город федерального значения Севастополь	798	Российская Федерация, г. Севастополь, Гагаринский р-н	-	-	774	Изменяемый земельный участок, участвующий в образовании земельного участка путем раздела исходного с сохранением в измененных границах
33	91.02.005001.155	Земли населенных пунктов	Земельные участки (территории) общего пользования	Собственность	Субъект Российской Федерации - город федерального значения Севастополь	15	Российская Федерация, г. Севастополь, Гагаринский р-н	Улично-дорожная сеть (код 12.0.1)	-	15	1 этап: Изменение вида разрешенного использования на «Улично-дорожная сеть (код 12.0.1)» 2 этап: Объявление земельных участков, Земельный участок с кадастровым номером 91.02.005001.155 включается в границу образуемого земельного участка с условным номером ЗУ1
34	91.02.004004.3423	Земли населенных пунктов	Земельные участки (территории) общего пользования	Собственность	Субъект Российской Федерации - город федерального значения Севастополь	20	Российская Федерация, г. Севастополь, Гагаринский р-н	-	-	2	Изменяемый земельный участок, участвующий в образовании земельного участка путем раздела исходного с сохранением в измененных границах

Имя	Колуч	Лист	№ док	Подпись	Дата

15/21-ПМТ.1.2-ТЧ

№ п/п	Кадастровый номер земельного участка	Категория земель исходного земельного участка	Вид разрешенного использования земельного участка	Вид права	Земельновладелец (правообладатель)	Площадь исходного земельного участка, кв. м	Местоположение	Планируемый вид разрешенного использования	Планируемая категория земель	Площадь сохраняемого в измененных границах земельного участка в результате его раздела, кв. м	Способ образования земельного участка
35	91.02.004004.3069	Земли населённых пунктов	Многоквартирная жилищная застройка (код 2.6)	Собственность Постоянное (бессрочное) пользование	Севастополь Российская Федерация Федеральное государственное казенное учреждение «Крымское территориальное управление имущественных отношений» Минобороны России	132082	г. Севастополь, Гагаринский район, бухта Казачья	-	-	125132	Изменением земельного участка, участвующий в образовании земельного участка путем раздела исходного с сохранением в измененных границах
36	91.02.005001.160	Земли населённых пунктов	Земельные участки (территории) общего пользования	Собственность	Субъект Российской Федерации - город федерального значения Севастополь	7	Российская Федерация, г. Севастополь, Гагаринский р-н	Улично-дорожная сеть (код 12.0.1)	-	7	1 этап: Изменение вида разрешенного использования на «Улично-дорожная сеть (код 12.0.1)» 2 этап: Объединение земельных участков. Земельный участок с кадастровым номером 91.02.005001.160 включается в границу образуемого земельного участка с условным номером: ЗУ1
37	91.02.004004.3425	Земли населённых пунктов	Земельные участки (территории) общего пользования	-	-	162	Российская Федерация, г. Севастополь, Гагаринский р-н, с. Казачье	-	-	141	Изменением земельного участка, участвующий в образовании земельного участка путем раздела исходного с сохранением в измененных границах
38	91.02.005001.159	Земли населённых пунктов	Земельные участки (территории) общего пользования	Собственность	Субъект Российской Федерации - город федерального значения Севастополь	38	Российская Федерация, г. Севастополь, Гагаринский р-н	-	-	24	Изменением земельного участка, участвующий в образовании земельного участка путем раздела исходного с сохранением в измененных границах
39	91.02.005001.163	Земли населённых пунктов	Земельные участки (территории) общего пользования	Собственность	Субъект Российской Федерации - город федерального значения Севастополь	1012	Российская Федерация, г. Севастополь, Гагаринский р-н, с. Казачье	Улично-дорожная сеть (код 12.0.1)	-	1012	1 этап: Изменение вида разрешенного использования на «Улично-дорожная сеть (код 12.0.1)» 2 этап: Объединение земельных участков. Земельный участок с кадастровым номером 91.02.005001.163 включается в границу образуемого земельного участка с условным номером: ЗУ1
40	91.02.005001.132	Земли населённых пунктов	Обслуживание автодорожного пункта (код 4.9)	Собственность	Субъект Российской Федерации - город федерального значения Севастополь	3731	Российская Федерация, г. Севастополь, ул. Военных строителей	-	-	3636	Изменением земельного участка, участвующий в образовании земельного участка путем раздела исходного с сохранением в измененных границах
41	91.02.000000.450	Земли населённых пунктов	Земельные участки (территории) общего пользования	Собственность	Субъект Российской Федерации - город федерального значения Севастополь	23652	Российская Федерация, г. Севастополь, Гагаринский р-н, с. Казачье	-	-	945	Изменением земельного участка, участвующий в образовании земельного участка путем раздела исходного с сохранением в измененных границах

Взам. н/п. №	Подп. и дата	Изм. № подл.
--------------	--------------	--------------

Изм.	Колуч.	Лист	№ док.	Подпись	Дата
------	--------	------	--------	---------	------

15/21-ПМГ1.2-ПЧ

№ п/п	Кадастровый номер земельного участка	Категория земель исходного земельного участка	Вид разрешенного использования исходного земельного участка	Вид права	Земельный участок (правообладатель)	Площадь исходного земельного участка, кв. м	Местоположение	Планируемый вид разрешенного использования	Планируемая категория земель	Площадь сохраняемого в измененных границах земельного участка в результате его раздела, кв. м	Способ образования земельного участка
42	91.02.000000.140	Земли населенных пунктов	Размещение гаражей для собственных нужд (код 2.7.2)	Постоянное (бессрочное) пользование	Гаражно-Строительный кооператив "СЕРЖ"	4488	Российская Федерация, город Севастополь, Камышовое шоссе	-	-	2083	Изменяемый земельный участок, участвующий в образовании земельного участка путем раздела исходного с сохранением в измененных границах
43	91.02.005003.2405	Земли населенных пунктов	Ведение садоводства (код 13.2)	Собственность/Аренда	Севастополь/Физическое лицо	821	Российская Федерация, город Севастополь, в районе ТСН "Рыбак-7", улица Арама Суурьяна	-	-	804	Изменяемый земельный участок, участвующий в образовании земельного участка путем раздела исходного с сохранением в измененных границах
44	91.02.004006.252	Земли населенных пунктов	для строительства резервуара воды и насосной станции	Собственность/Аренда	Севастополь/Акционерное общество "Крымгидрострой"	2750	г. Севастополь, в районе бухты Камышовая	-	-	2071	Изменяемый земельный участок, участвующий в образовании земельного участка путем раздела исходного с сохранением в измененных границах
45	91.02.001004.4775	Земли населенных пунктов	Объекты гаражного назначения (код 2.7.1)	Собственность	Севастополь	441	Российская Федерация, город Севастополь, улица Пролетарская, 43	-	-	49	Изменяемый земельный участок, участвующий в образовании земельного участка путем раздела исходного с сохранением в измененных границах
46	91.02.001004.4776	Земли населенных пунктов	Объекты гаражного назначения (код 2.7.1)	Собственность	Севастополь	1318	г. Севастополь, ул. Пролетарская, д.43	-	-	376	Изменяемый земельный участок, участвующий в образовании земельного участка путем раздела исходного с сохранением в измененных границах
2 этап строительных работ											
47	91.02.000000.378	Земли населенных пунктов	Планируемый публичный сорвант, устанавливаемый на период строительства объекта	-	-	82576	Российская Федерация, г. Севастополь, Гагаринский р-н	-	-	76758	Изменяемый земельный участок, участвующий в образовании земельного участка путем раздела исходного с сохранением в измененных границах
48	91.02.005003.1111	Земли населенных пунктов	для индивидуального жилищного строительства (код 2.1)	Собственность	Общество с ограниченной ответственностью "Торговый дом "КРЫМ-ОНД"	744	Российская Федерация, г. Севастополь, ул. 1-я Дорницкая, 9	-	-	455	Изменяемый земельный участок, участвующий в образовании земельного участка путем раздела исходного с сохранением в измененных границах
49	91.02.005002.1585	Земли сельскохозяйственного назначения	Ведение садоводства (код 13.2)	Собственность/Безвозмездное пользование земельным/лесным участком	Физическое лицо/Товарищество собственников недвижимости «СТ «Скалостий»	410	Российская Федерация, город Севастополь, муниципальное образование Гагаринский муниципальный округ, улица Дорницкая, земельный участок 12а	-	-	409	Изменяемый земельный участок, участвующий в образовании земельного участка путем раздела исходного с сохранением в измененных границах
50	91.02.005002.1586	Земли сельскохозяйственного назначения	Ведение садоводства (код 13.2)	Собственность	Физическое лицо	1000	Российская Федерация, город Севастополь, муниципальное образование Гагаринский муниципальный округ, улица Дорницкая, земельный участок 12	-	-	913	Изменяемый земельный участок, участвующий в образовании земельного участка путем раздела исходного с сохранением в измененных границах
51	91.02.005003.362	Земли населенных пунктов	Для ведения садоводства	Собственность	Кудренко Сергей Леонидович	690	г. Севастополь, Гагаринский район, в границах земельного участка СТ «Скалостий», участок № 129	-	-	676	Изменяемый земельный участок, участвующий в образовании земельного участка путем раздела исходного с сохранением в измененных границах
52	91.02.005003.155	Земли сельскохозяйственного назначения	Для индивидуального жилищного строительства	Собственность	Комрагемко Лидия Ильинична	653	г. Севастополь, ул. Дорницкая, д.27	-	-	637	Изменяемый земельный участок, участвующий в образовании земельного участка путем раздела

Изм.	Колуч.	Лист	№ док.	Подпись	Дата

15/21-ПМТ1.2-ТЧ

№ п/п	Кадастровый номер измененного земельного участка	Категория земель исходного земельного участка	Вид разрешенного использования исходного земельного участка	Вид права	Земельный участок (правообладатель)	Площадь исходного земельного участка, кв. м	Местоположение	Планируемый вид разрешенного использования	Планируемая категория земель	Площадь сохраняемого в измененных границах земельного участка в результате его раздела, кв. м	Способ образования земельного участка
53	91:02:005002:1235	Земли населенных пунктов	Земельные участки (территории) общего пользования	Собственность	Субъект Российской Федерации - город федерального значения Севастополь	58	Российская Федерация, г. Севастополь, Гагаринский р-н	Улично-дорожная сеть (код 12.0.1)	-	58	исходного с сохранением в измененных границах 1 этап: Изменение вида разрешенного использования на «Улично-дорожная сеть (код 12.0.1)» 2 этап: Объединение земельных участков. Земельный участок с кадастровым номером 91:02:005002:1235 включается в границу образуемого земельного участка с условным номером: ЗУ2
54	91:02:005002:15	Земли населенных пунктов	Для ведения индивидуального садоводства	Долевая собственность	Захарова Екатерина Захаров Максим Глебович, Захаров Глеб Игоревич, Захарова Александра Николаевна	500	г. Севастополь, Гагаринского района, в границах земельного участка садоводческого товарищества «Семейный», участок № 96	-	-	494	Изменяемый земельный участок, участвующий в образовании земельного участка путем раздела исходного с сохранением в измененных границах
55	91:02:005002:150	Земли населенных пунктов	Для ведения индивидуального садоводства	Собственность	Васильев Григорий Павлович	539	Российская Федерация, г. Севастополь, ТСН "СТ "Семейный", ул. Дорическая, уч. 36	-	-	526	Изменяемый земельный участок, участвующий в образовании земельного участка путем раздела исходного с сохранением в измененных границах
56	91:02:005002:1238	Земли населенных пунктов	Земельные участки (территории) общего пользования	Собственность	Субъект Российской Федерации - город федерального значения Севастополь	1	Российская Федерация, г. Севастополь, Гагаринский р-н	Улично-дорожная сеть (код 12.0.1)	-	1	1 этап: Изменение вида разрешенного использования на «Улично-дорожная сеть (код 12.0.1)» 2 этап: Объединение земельных участков. Земельный участок с кадастровым номером 91:02:005002:1238 включается в границу образуемого земельного участка с условным номером: ЗУ2
57	91:02:005002:1236	Земли населенных пунктов	Земельные участки (территории) общего пользования	Собственность	Субъект Российской Федерации - город федерального значения Севастополь	5	Российская Федерация, г. Севастополь, Гагаринский р-н	Улично-дорожная сеть (код 12.0.1)	-	5	1 этап: Изменение вида разрешенного использования на «Улично-дорожная сеть (код 12.0.1)» 2 этап: Объединение земельных участков. Земельный участок с кадастровым номером 91:02:005002:1236 включается в границу образуемого земельного участка с условным номером: ЗУ2
58	91:02:005004:341	Земли населенных пунктов	Для ведения индивидуального садоводства	Собственность	Патун Александр Николаевич	688	Российская Федерация, г. Севастополь, Гагаринский р-н, СНТ «Эльдавр», 12	-	-	629	Изменяемый земельный участок, участвующий в образовании земельного участка путем раздела исходного с сохранением в измененных границах
59	91:02:005002:807	Земли сельскохозяйственного назначения	Для ведения садоводства	Собственность	Физическое лицо	775	г. Севастополь, Гагаринский р-н, снт Белтоос, уч. 77	-	-	768	Изменяемый земельный участок, участвующий в образовании земельного участка путем раздела исходного с сохранением в измененных границах

№ п/п	Кадастровый номер измененного земельного участка	Категория земель исходного земельного участка	Вид разрешенного использования земельного участка	Вид права	Землепользователь (правообладатель)	Площадь исходного земельного участка, кв. м	Местоположение	Планируемый вид разрешенного использования	Планируемая категория земель	Площадь сохраняемого в измененных границах земельного участка в результате его раздела, кв. м	Способ образования земельного участка
60	91.02.005004.177	Земли населённых пунктов	Для ведения садоводства	Собственность	Межуева Наталья Александровна	1090	г. Севастополь, Гагаринский район, в границах землепользования СТ «Водокавал-2», участок № 108	-	-	1036	Измененный земельный участок, участвующий в образовании земельного участка путем раздела исходного с сохранением в измененных границах
61	91.02.005004.152	Земли населённых пунктов	Для ведения садоводства	Собственность	Кузнецова Лариса Юрьевна	738	г. Севастополь, Гагаринский район, в границах землепользования СТ «Водокавал-2», участок № 106	-	-	679	Измененный земельный участок, участвующий в образовании земельного участка путем раздела исходного с сохранением в измененных границах
62	91.02.005002.1545	Земли сельскохозяйственного назначения	Для ведения садоводства	Собственность	Обуховский Виктор Антонович	412	Российская Федерация, г. Севастополь, вн.тер.г. Гагаринский м.о, тер. ТСН СНТ «Ветер», з/у 95	-	-	408	Измененный земельный участок, участвующий в образовании земельного участка путем раздела исходного с сохранением в измененных границах
63	91.02.005004.15	Земли сельскохозяйственного назначения	Для индивидуального дачного строительства	Собственность	Колбеев Виктор Васильевич	808	г. Севастополь, Камышовое шоссе, 61-В/99	-	-	764	Измененный земельный участок, участвующий в образовании земельного участка путем раздела исходного с сохранением в измененных границах
64	91.02.005004.540	Земли населённых пунктов	Земельные участки (территории) общего пользования	Собственность	Субъект Российской Федерации - город федерального значения Севастополь	44	Российская Федерация, г. Севастополь, Гагаринский р-н	Улично-дорожная сеть (код 12.0.1)	-	44	1 этап: Изменение вида разрешенного использования на «Улично-дорожная сеть (код 12.0.1)» 2 этап: Объединение земельных участков. Земельный участок с кадастровым номером 91.02.005004.540 включается в границу образуемого земельного участка с условным номером: 3У7
65	91.02.005006.1130	Земли населённых пунктов	Для ведения садоводства	Собственность	Загорская Елена Игоревна	533	Российская Федерация, город Севастополь, внутригородское муниципальное образование Гагаринский муниципальный округ, территория ТСН СНТ «Электрон», шоссе Фидленговское, земельный участок 110/52в	-	-	518	Измененный земельный участок, участвующий в образовании земельного участка путем раздела исходного с сохранением в измененных границах
66	91.02.005006.504	Земли населённых пунктов	Ведение дачного хозяйства (код 13.3)	Собственность	Маргулян Алиа Николаевна	1000	Российская Федерация, г. Севастополь, ш. Крепостное, 2/724	-	-	570	Измененный земельный участок, участвующий в образовании земельного участка путем раздела исходного с сохранением в измененных границах
67	91.02.005006.56	Земли населённых пунктов	Ведение садоводства (код 13.2)	Собственность	Физическое лицо	860	г. Севастополь, Гагаринский район, в границах землепользования СТ "Электрон", уч. № 130	-	-	859	Измененный земельный участок, участвующий в образовании земельного участка путем раздела исходного с сохранением в измененных границах
68	91.02.005006.695	Земли населённых пунктов	Земельные участки (территории) общего пользования	Собственность	Субъект Российской Федерации - город федерального значения Севастополь	250	Российская Федерация, г. Севастополь, Гагаринский р-н	Улично-дорожная сеть (код 12.0.1)	-	250	1 этап: Изменение вида разрешенного использования на «Улично-дорожная сеть (код 12.0.1)» 2 этап: Объединение земельных участков. Земельный участок с кадастровым номером 91.02.005006.695 включается в границу образуемого земельного участка с условным номером: 3У7

№ п/п	Кадастровый номер измененного земельного участка	Категория земель исходного земельного участка	Вид разрешенного использования исходного земельного участка	Вид права	Землепользователь (правообладатель)	Площадь исходного земельного участка, кв.м	Местоположение	Планируемый вид разрешенного использования	Планируемая категория земель	Площадь сохраняемого в измененных границах земельного участка в результате его раздела, кв.м	Способ образования земельного участка
69	91:02:005006:696	Земли населённых пунктов	Земельные участки (территории) общего пользования	Собственность	Субъект Российской Федерации - город федерального значения Севастополь	1338	Российская Федерация, г. Севастополь, Гагаринский р-н	Улично-дорожная сеть (код 12.0.1)	-	1338	1 этап: Изменение вида разрешенного использования на «Улично-дорожная сеть (код 12.0.1)» 2 этап: Объединение земельных участков. Земельный участок с кадастровым номером 91:02:005006:696 включается в границу образуемого земельного участка с условным номером: ЗУ2.
70	91:02:005006:697	Земли населённых пунктов	Земельные участки (территории) общего пользования	Собственность	Субъект Российской Федерации - город федерального значения Севастополь	361	Российская Федерация, г. Севастополь, Гагаринский р-н	Улично-дорожная сеть (код 12.0.1)	-	361	1 этап: Изменение вида разрешенного использования на «Улично-дорожная сеть (код 12.0.1)» 2 этап: Объединение земельных участков. Земельный участок с кадастровым номером 91:02:005006:697 включается в границу образуемого земельного участка с условным номером: ЗУ2.
71	91:02:005006:698	Земли населённых пунктов	Земельные участки (территории) общего пользования	Собственность	Субъект Российской Федерации - город федерального значения Севастополь	469	Российская Федерация, г. Севастополь, Гагаринский р-н	Улично-дорожная сеть (код 12.0.1)	-	469	1 этап: Изменение вида разрешенного использования на «Улично-дорожная сеть (код 12.0.1)» 2 этап: Объединение земельных участков. Земельный участок с кадастровым номером 91:02:005006:698 включается в границу образуемого земельного участка с условным номером: ЗУ2.
72	91:02:005006:710	Земли населённых пунктов	Земельные участки (территории) общего пользования	-	-	456	Российская Федерация, г. Севастополь, Гагаринский р-н	Улично-дорожная сеть (код 12.0.1)	-	456	1 этап: Изменение вида разрешенного использования на «Улично-дорожная сеть (код 12.0.1)» 2 этап: Объединение земельных участков. Земельный участок с кадастровым номером 91:02:005006:710 включается в границу образуемого земельного участка с условным номером: ЗУ2.
73	91:02:000000:457	Земли населённых пунктов	Земельные участки (территории) общего пользования	-	-	2993	Российская Федерация, г. Севастополь, Гагаринский р-н	Улично-дорожная сеть (код 12.0.1)	-	2993	1 этап: Изменение вида разрешенного использования на «Улично-дорожная сеть (код 12.0.1)» 2 этап: Объединение земельных участков. Земельный участок с кадастровым номером 91:02:000000:457 включается в границу образуемого земельного участка с условным номером: ЗУ2.
74	91:02:005006:318	Земли населённых пунктов	13.2 Ведение садоводства	Собственность	Дмитриева Наталья Григорьевна	450	Российская Федерация, г. Севастополь, ТСН СНТ «Прометей-1», уч. 13	-	-	447	Изменение вид земельного участка, участвующий в образовании земельного участка путем раздела исходного с сохранением в измененных границах

№ п/п	Кадастровый номер измененного земельного участка	Категория земель исходного земельного участка	Вид разрешения использования исходного земельного участка	Вид права	Землепользователь (правообладатель)	Площадь земельного участка, кв. м	Местоположение	Планируемый вид разрешенного использования	Планируемая категория земель	Площадь сохраняемого в измененных границах земельного участка в результате его раздела, кв. м	Способ образования земельного участка
75	91.02.005006.516	Земли населённых пунктов	13.3 "Ведение дачного хозяйства"	Собственность	Гринько Наталья Олеговна	947	г. Севастополь, Гагаринский р-н, ш. Крепостное, 25-А	-	-	873	Изменяемый земельный участок, участвующий в образовании земельного участка путем раздела исходного с сохранением в измененных границах
76	91.02.005004.803	Земли сельскохозяйственного назначения	13.2 "Ведение садоводства"	Собственность	Физическое лицо	599	Российская Федерация, город Севастополь, внутригородское муниципальное образование Гагаринский муниципальный округ, территория СТ "Элдада", земельный участок 10	-	-	573	Изменяемый земельный участок, участвующий в образовании земельного участка путем раздела исходного с сохранением в измененных границах
77	91.02.005004.884	Земли населённых пунктов	13.2 "Ведение садоводства"	Собственность	Физическое лицо	737	Российская Федерация, г. Севастополь, Гагаринский м.о., ТСН «Элдада», 11	-	-	712	Изменяемый земельный участок, участвующий в образовании земельного участка путем раздела исходного с сохранением в измененных границах
78	91.02.005006.68	Земли сельскохозяйственного назначения	Для ведения коллективного садоводства	Постоянное (бессрочное) пользование	Товарищество собственников недвижимости сельскохозяйственного некоммерческого товарищества «Электрон»	1004	г. Севастополь, Гагаринский район, Юхарина балка, СТ «Электрон», участок 2	-	-	1003	Изменяемый земельный участок, участвующий в образовании земельного участка путем раздела исходного с сохранением в измененных границах
3 этап строительных работ											
79	91.02.000000.452	Земли населённых пунктов	Земельные участки (территории) общего пользования	Собственность	Субъект Российской Федерации - город федерального значения Севастополь	166	Российская Федерация, г. Севастополь, Гагаринский р-н	-	-	138	Изменяемый земельный участок, участвующий в образовании земельного участка путем раздела исходного с сохранением в измененных границах
80	91.02.000000.456	Земли населённых пунктов	Земельные участки (территории) общего пользования	Собственность/ Постоянное (бессрочное) пользование	Государственное Казенное учреждение города Севастополя "Дирекция по развитию дорожно-транспортной инфраструктуры города Севастополя"	7996	Российская Федерация, г. Севастополь, Гагаринский р-н	-	-	944	Изменяемый земельный участок, участвующий в образовании земельного участка путем раздела исходного с сохранением в измененных границах

Имя	Колуч	Лист	№ док	Подпись	Дата

15/21-ПМТ1.2-ГЧ

6 ИНФОРМАЦИЯ ОБ ИЗЫМАЕМЫХ ОБЪЕКТАХ КАПИТАЛЬНОГО СТРОИТЕЛЬСТВА, РАСПОЛОЖЕННЫХ НА ЗЕМЕЛЬНЫХ УЧАСТКАХ, ИЗЫМАЕМЫХ ПОЛНОСТЬЮ ИЛИ ЧАСТИЧНО ДЛЯ ГОСУДАРСТВЕННЫХ ИЛИ МУНИЦИПАЛЬНЫХ НУЖД В РАМКАХ РЕАЛИЗАЦИИ ОБЪЕКТА

Таблица 6.1 – Информация об изымаемых объектах капитального строительства, расположенных на земельных участках, изымаемых полностью или частично для государственных или муниципальных нужд в рамках реализации объекта

№ п/п	Условный номер Кадастровый номер земельного участка, на котором расположен ОКС	Кадастровый номер ОКС	Площадь ОКС, кв.м (по сведениям ЕГРН)	Назначение ОКС	Жилый дом	Наименование ОКС (по сведениям ЕГРН)	Вид права	Местоположение	
1	91:02:004004:3715	91:02:004004:3867	105.6	Жилое	Жилой дом	данные отсутствуют	Частная собственность	Российская Федерация, город Севастополь, внутригородское муниципальное образование Гагаринский муниципальный округ, улица Марии Поливановой, дом 3а	
		91:02:001004:10420	36.1	Нежилое	Нежилое	данные отсутствуют	Частная собственность	Российская Федерация, город Севастополь, внутригородское муниципальное образование Гагаринский муниципальный округ, улица Пролетарская, 53, гараж 4/01	
		91:02:001004:6626	17.7	Нежилое	Нежилое	Гараж 4/02	Частная собственность	Российская Федерация, г. Севастополь, ул. Пролетарская, 53	
		91:02:001004:7393	35.8	Нежилое	Нежилое	данные отсутствуют	Частная собственность	Российская Федерация, г. Севастополь, Гагаринский р-н, ГСК "Мамак", ул. Пролетарская, 53, г-ж 4/03	
		91:02:001004:6575	44.5	Нежилое	Нежилое	Гараж	Частная собственность	Российская Федерация, г. Севастополь, ул. Пролетарская, д. 53, г-ж 5/01	
		91:02:001004:6825	43.1	Нежилое	Нежилое	Гараж 5/09	Частная собственность	Российская Федерация, г. Севастополь, ул. Пролетарская, д. 53	
		91:02:001004:6783	35.8	Нежилое	Нежилое	Гараж 5/10	Частная собственность	Российская Федерация, г. Севастополь, Гагаринский р-н, ул. Пролетарская, 53	
		91:02:001004:6840	57.5	Нежилое	Нежилое	Здание	Частная собственность	Российская Федерация, г. Севастополь, Гагаринский р-н, ул. Пролетарская, 53, г-ж 5/11	
		91:02:001004:6567	35.1	Нежилое	Нежилое	Гараж 5/12	Частная собственность	Российская Федерация, г. Севастополь, Гагаринский р-н, ул. Пролетарская, д. 53	
		91:02:001004:7214	38.8	Нежилое	Нежилое	данные отсутствуют	Частная собственность	Российская Федерация, г. Севастополь, ул. Пролетарская, 53, г-ж 5/13	
		91:02:001004:6619	43.3	Нежилое	Нежилое	Гараж №4/06	Частная собственность	Российская Федерация, г. Севастополь, Гагаринский р-н, ул. Пролетарская, 53	
2	91:02:001004:1533	91:02:001004:6513	53.2	Нежилое	Нежилое	Гараж 4/07	Частная собственность	Российская Федерация, город Севастополь, улица Пролетарская, 53	
		91:02:001004:6639	33.4	Нежилое	Нежилое	Гараж	Частная собственность	Российская Федерация, г. Севастополь, ул. Пролетарская, 53, г-ж 4/08	
		91:02:001004:6373	36.0	Нежилое	Нежилое	Гараж 4/09	Частная собственность	Российская Федерация, г. Севастополь, ул. Пролетарская, д. 53	
		91:02:001004:10074	35.8	Нежилое	Нежилое	данные отсутствуют	Частная собственность	Российская Федерация, г. Севастополь, Гагаринский р-н, ул. Пролетарская, 53, ГСК "Мамак", г-ж 4/10	
		91:02:001004:10361	34.4	Нежилое	Нежилое	данные отсутствуют	Частная собственность	Российская Федерация, город Севастополь, внутригородское муниципальное образование Гагаринский муниципальный округ, улица Пролетарская, 53, гараж № 4/11	
		91:02:001004:6771	33.9	Нежилое	Нежилое	Гараж № 4/12	Частная собственность	Российская Федерация, г. Севастополь, Гагаринский р-н, ул. Пролетарская, д. 53	
		91:02:001004:6524	36.1	Нежилое	Нежилое	Гараж 4-13	Частная собственность	Российская Федерация, г. Севастополь, Гагаринский р-н, ул. Пролетарская, 53	

1 этап строительных работ

Изм.	Кол-во	Лист	№ док.	Подпись	Дата

15/21-ПМГТ.2-ТЧ

Лист

68

№ п/п	Условный номер/Кадастровый номер земельного участка, на котором расположен ОКС	Кадастровый номер ОКС	Площадь ОКС, кв.м (по сведениям ЕГРН)	Назначение ОКС	Наименование ОКС (по сведениям ЕГРН)	Вид права	Местоположение
		91:02:001004:10324	43.2	Нежилое	данные отсутствуют	Частная собственность	Российская Федерация, город Севастополь, внутригородское муниципальное образование Гагаринский муниципальный округ, улица Пролетарская, 53, гаражно-строительный кооператив "Маяк", гараж 4/14
		91:02:001004:6504	49	Нежилое	Гараж	Частная собственность	Российская Федерация, г. Севастополь, ул. Пролетарская, 53, г-ж 4/15
		91:02:001004:10334	44.4	Нежилое	данные отсутствуют	Частная собственность	Российская Федерация, город Севастополь, внутригородское муниципальное образование Гагаринский муниципальный округ, улица Пролетарская, 53, гараж 4/16
		91:02:001004:6798	110.9	Нежилое	Гараж № 4/18	Частная собственность	Российская Федерация, г. Севастополь, Гагаринский р-н, ул. Пролетарская, 53
		91:02:001004:6615	52.9	Нежилое	Гараж №4/22	Частная собственность	Российская Федерация, г. Севастополь, Гагаринский р-н, ул. Пролетарская, 53
		91:02:001004:10183	56.3	Нежилое	данные отсутствуют	Частная собственность	Российская Федерация, город Севастополь, внутригородское муниципальное образование Гагаринский муниципальный округ, улица Пролетарская, гараж № 4/23
		91:02:001004:6820	50.3	Нежилое	Гараж 4/26	Частная собственность	Российская Федерация, г. Севастополь, Гагаринский р-н, ул. Пролетарская, 53
		91:02:001004:6821	49.1	Нежилое	Гараж	Общая долевая собственность	Российская Федерация, г. Севастополь, Гагаринский р-н, ул. Пролетарская, д. 53, г-ж 4/27
		91:02:001004:6468	52.2	Нежилое	Гараж	Частная собственность	Российская Федерация, г. Севастополь, ул. Пролетарская, д. 53, гараж 5/36
		91:02:001004:6842	52.7	Нежилое	Гараж	Частная собственность	Российская Федерация, г. Севастополь, Гагаринский р-н, ул. Пролетарская, 53, г-ж 5/35
		91:02:001004:10349	53.5	Нежилое	данные отсутствуют	Частная собственность	Российская Федерация, город Севастополь, внутригородское муниципальное образование Гагаринский муниципальный округ, улица Пролетарская, 53, гараж 5/34
		91:02:001004:10446	53.4	Нежилое	данные отсутствуют	Частная собственность	Российская Федерация, город Севастополь, внутригородская территория (внутригородское муниципальное образование) города федерального значения Гагаринский муниципальный округ, территория ГСК "Маяк", улица Пролетарская, 53, гараж № 5/33
		91:02:001004:6704	80.5	Нежилое	данные отсутствуют	Частная собственность	Российская Федерация, город Севастополь, Гагаринский район, улица Пролетарская, 53, гараж 5/31
		91:02:001004:6494	83.6	Нежилое	Гараж 5/29	Частная собственность	Российская Федерация, г. Севастополь, ул. Пролетарская, 53
		91:02:001004:6344	184.2	Нежилое	гараж № 5/28	Частная собственность	Российская Федерация, город Севастополь, улица Пролетарская, 53
		91:02:001004:7347	50.4	Нежилое	данные отсутствуют	Частная собственность	Российская Федерация, г. Севастополь, Гагаринский р-н, ГСК "Маяк", ул. Пролетарская, 53, г-ж 5/25
		91:02:001004:6372	47	Нежилое	Гараж 5/24	Частная собственность	Российская Федерация, г. Севастополь, ул. Пролетарская, д. 53
		91:02:001004:6448	44.3	Нежилое	гараж 5/23	Частная собственность	Российская Федерация, г. Севастополь, ул. Пролетарская, д. 53
		91:02:001004:6635	32	Нежилое	Гараж	Частная собственность	Российская Федерация, г. Севастополь, ул. Пролетарская, 53, г-ж 5/22
		91:02:001004:6781	48.7	Нежилое	Гараж № 5/21	Частная собственность	Российская Федерация, г. Севастополь, Гагаринский р-н, ул. Пролетарская, 53
		91:02:001004:6617	65.6	Нежилое	Гараж	Частная собственность	Российская Федерация, г. Севастополь, Гагаринский р-н, ул. Пролетарская, 53, г-ж 5/20
		91:02:001004:10423	79.4	Нежилое	данные отсутствуют	Частная собственность	Российская Федерация, город Севастополь, внутригородское муниципальное образование Гагаринский муниципальный округ, улица Пролетарская, 53, гараж 5/19

№ п/п		Условный номер\ кадастровый номер земельного участка, на котором расположен ОКС	Кадастровый номер ОКС	Площадь ОКС, кв.м (по сведениям ЕГРН)	Назначение ОКС	Наименование ОКС (по сведениям ЕГРН)	Вид права	Местоположение
			91:02:001004:6839	61.1	Нежилое	Гараж 5/18	Частная собственность	Российская Федерация, г. Севастополь, Гагаринский р-н, ул. Пролетарская, 53, г-ж 5/18
			91:02:001004:6616	65.1	Нежилое	Гараж 5-17	Частная собственность	Российская Федерация, г. Севастополь, Гагаринский р-н, ул. Пролетарская, 53
			91:02:001004:6374	48.7	Нежилое	гараж	Частная собственность	Российская Федерация, г. Севастополь, ул. Пролетарская, 53, г-ж 5/16
			91:02:001004:6651	31.3	Нежилое	Гараж	Частная собственность	Российская Федерация, г. Севастополь, Гагаринский р-н, ул. Пролетарская, 53, г-ж 5/15
			91:02:001004:6648	48.2	Нежилое	Гараж 5/14	Частная собственность	Российская Федерация, г. Севастополь, Гагаринский р-н, ул. Пролетарская, 53
3		91:02:001004:11506	91:02:001004:6351	48.6	Нежилое	данные отсутствуют	Частная собственность	Российская Федерация, г. Севастополь, ул. Пролетарская, д. 53, г-ж 4/24
4		91:02:001004:11033	91:02:001004:6714	52.1	Нежилое	Гараж	Частная собственность	Российская Федерация, г. Севастополь, ул. Пролетарская, д. 53, г-ж №4/29
5		91:02:001004:11036	91:02:001004:7223	43.5	Нежилое	Гараж	Частная собственность	Российская Федерация, г. Севастополь, Гагаринский р-н, ГСК "Маак", ул. Пролетарская, 53, г-ж 5/38
6		91:02:001004:11035	91:02:001004:6577	52.5	Нежилое	Гараж	Частная собственность	Российская Федерация, г. Севастополь, ул. Пролетарская, 53, г-ж 5/37
7		91:02:001004:4776	91:02:001004:11238	22.4	Гараж	данные отсутствуют	Частная собственность	Российская Федерация, город Севастополь, внутригородское муниципальное образование Гагаринский муниципальный округ, территория ПК ГК Ускорение, улица Пролетарская, 43, гараж 194
8		91:02:005003:615	91:02:005003:667 (без координат границ)	35	Жилой дом	Дом	Частная собственность	Российская Федерация, город Севастополь, внутригородское муниципальное образование Гагаринский муниципальный округ, территория ТСН Рыбак-7, дом 34
9		91:02:004004:3880	91:02:004004:3960	68.7	Гараж	данные отсутствуют	Частная собственность	Российская Федерация, город Севастополь, внутригородское муниципальное образование Гагаринский муниципальный округ, улица Марии Поливановой, 1а
10		91:02:001004:11642	91:02:001004:6533	54.4	Нежилое	Гараж 4/28	Частная собственность	Российская Федерация, г. Севастополь, Гагаринский р-н, ул. Пролетарская, д. 53
2 этап строительных работ								
11		91:02:000000:282	91:02:000000:1091	88.6	Жилой дом	данные отсутствуют	Частная собственность	Российская Федерация, город Севастополь, внутригородское муниципальное образование Гагаринский муниципальный округ, улица Доринская, дом 16-Б
12		91:02:005006:551	91:02:005006:758	132.1	Жилое	Здание	Частная собственность	Российская Федерация, г. Севастополь, Гагаринский м.о., ш. Крепостное, д. 27/3
13		91:02:005006:279	91:02:005006:1121	296	Жилое	данные отсутствуют	Частная собственность	Российская Федерация, г. Севастополь, инт.г. Гагаринский м.о., ш. Крепостное, д. 27/19
14		91:02:005004:803	91:02:005004:821	35.4	Нежилое	данные отсутствуют	Частная собственность	Российская Федерация, город Севастополь, внутригородское муниципальное образование Гагаринский муниципальный округ, территория СТ Эллада, здание 10 строение 1
15		91:02:005004:341	91:02:005004:926	34.5	Нежилое	данные отсутствуют	Частная собственность	Российская Федерация, город Севастополь, внутригородское муниципальное образование Гагаринский муниципальный округ, территория СНТ Эллада, дом 12
3 этап строительных работ								
16		91:02:004004:4	91:02:004003:8	5.4	Нежилое	Здание	Частная собственность/Аренда	Российская Федерация, г. Севастополь, инт.г., Гагаринский м.о., ул. Казачья, зд. 96, стр. 1
17		91:02:004004:4	91:02:004003:360	6.6	Нежилое	Торговый павильон	Частная собственность/Аренда	Российская Федерация, город Севастополь, внутригородское муниципальное образование Гагаринский муниципальный округ, улица Казачья, здание 96

Изм.	Кол-во	Ист.	№ док.	Подпись	Дата

15/21-ПМТ.1.2-ГЧ

Лист 70

7 ПЕРЕЧЕНЬ ОБРАЗУЕМЫХ ЗЕМЕЛЬНЫХ УЧАСТКОВ ПУТЕМ ОБЪЕДИНЕНИЯ

Таблица 7.1 – Перечень образуемых земельных участков путем объединения

№ п/п	Условный номер образуемого земельного участка	Категория земель исходного земельного участка	Вид разрешенного использования исходного земельного участка	Площадь исходного земельного участка, кв.м	Планируемый вид разрешенного использования	Планируемая категория земель	Номера характерных точек образуемых земельных участков	Площадь образуемого земельного участка, кв.м	Способ образования земельного участка	Сведения об отнесении (поэтажности) образуемых земельных участков к территории общего пользования				
1	ЗУ1(1)		Улично-дорожная сеть (код 12.0.1)		Земли населенных пунктов	1-207-1	55392,77	образование земельного участка путем объединения земельных участков с условными кадастровыми номерами: 91.02.001004.4771, 91.02.004006.4603ЗУ1, 91.02.004004.3880, 91.02.001004.3У1, 91.02.000000.473, 91.02.001004.6739ЗУ1, 91.02.001004.6603ЗУ1, 91.02.001004.6741, 91.02.000000.3У1, 91.02.005000.1767ЗУ1, 91.02.001004.2821ЗУ59, 91.02.001004.2821ЗУ60, 91.02.001004.2821ЗУ61, 91.02.001004.2821ЗУ62, 91.02.001004.2821ЗУ129, 91.02.001004.3У2, 91.02.001004.3У98, 91.02.001004.3У99, 91.02.001004.3У100, 91.02.001004.3У101, 91.02.001004.3У102, 91.02.001004.3У103, 91.02.001004.3У104, 91.02.001004.3У105, 91.02.001004.3У106, 91.02.001004.3У107, 91.02.001004.3У108, 91.02.001004.3У109, 91.02.001004.3У110, 91.02.001004.6675ЗУ1, 91.02.001004.4771ЗУ1, 91.02.001004.1533ЗУ55-91.02.001004.1533ЗУ58, 91.02.001004.1533ЗУ60-91.02.001004.1533ЗУ89, 91.02.001004.1533ЗУ100, 91.02.001004.11033, 91.02.001004.11034, 91.02.001004.11035, 91.02.001004.11036, 91.02.001004.4523ЗУ1, 91.02.004006.4463ЗУ1, 91.02.004006.1133ЗУ1, 91.02.004006.2253ЗУ1, 91.02.005000.1766ЗУ1, 91.02.005000.1177, 91.02.004006.2073ЗУ1, 91.02.005000.3371, 91.02.005000.6523ЗУ1, 91.02.004006.4673ЗУ1, 91.02.004006.253, 91.02.000000.484, 91.02.005000.1183, 91.02.005000.6153ЗУ1, 91.02.004005.3У1, 91.02.004005.410, 91.02.004005.414, 91.02.005000.31768, 91.02.005000.5923ЗУ1, 91.02.005000.1770, 91.02.004004.3419ЗУ1, 91.02.004004.3У1, 91.02.004004.3424ЗУ1, 91.02.000000.482ЗУ1, 91.02.004004.3373ЗУ1, 91.02.004004.3336ЗУ1, 91.02.004004.3337ЗУ1, 91.02.004004.3674ЗУ1, 91.02.005000.1237, 91.02.005000.3У1, 91.02.004004.3145ЗУ1, 91.02.004004.3675ЗУ1, 91.02.005000.783ЗУ1, 91.02.000000.3У2, 91.02.000000.451ЗУ1, 91.02.005001.155, 91.02.004004.3423ЗУ1, 91.02.004004.3069ЗУ1, 91.02.005001.160, 91.02.004004.3425ЗУ1, 91.02.005001.159ЗУ1, 91.02.005001.163, 91.02.005001.132ЗУ1, 91.02.000000.450ЗУ1, 91.02.000000.140ЗУ1, 91.02.005000.2405ЗУ1, 91.02.004006.252ЗУ1						
								ЗУ1(2)				208-377-208	46133,28	
								ЗУ1(3)					378-589-378	53205,86

2 этап строительных работ															
№ п/п	Условный номер образуемого земельного участка	Категория земель исходного земельного участка	Вид разрешенного использования исходного земельного участка	Площадь исходного земельного участка, кв.м	Планируемый вид разрешенного использования	Планируемая категория земель	Номера характерных точек образуемых земельных участков	Площадь образуемого земельного участка, кв.м	Способ образования земельного участка	Сведения об отнесении (поэтажности) образуемых земельных участков к территории общего пользования					
2	ЗУ2(1)		Улично-дорожная сеть (код 12.0.1)		Земли населенных пунктов	590-596-400.399 398.397.396.395.603-609.590	974,33	образование земельного участка путем объединения земельных участков с условными кадастровыми номерами: 91.02.000000.482, 91.02.005000.3111ЗУ1, 91.02.005000.3У2, 91.02.000000.378ЗУ1, 91.02.005000.1585ЗУ1, 91.02.005000.1586ЗУ1, 91.02.005000.3У2, 91.02.000000.282ЗУ1, 91.02.005000.362ЗУ1, 91.02.005000.1553ЗУ1, 91.02.005000.1235, 91.02.005000.3У1, 91.02.005000.8333ЗУ1, 91.02.005000.153ЗУ1, 91.02.005000.1503ЗУ1, 91.02.005000.1238, 91.02.005000.1236, 91.02.005000.541ЗУ1, 91.02.005004.3353ЗУ1, 91.02.005000.8073ЗУ1, 91.02.005004.773ЗУ1, 91.02.005004.1523ЗУ1, 91.02.005000.1545ЗУ1, 91.02.005004.153ЗУ1, 91.02.005004.540, 91.02.000000.3У3, 91.02.005006.1130ЗУ1, 91.02.005006.3У1, 91.02.005006.439ЗУ1, 91.02.005006.5503ЗУ1, 91.02.005006.4533ЗУ1, 91.02.005006.324ЗУ1, 91.02.005006.5503ЗУ1, 91.02.005006.696, 91.02.005006.1303, 91.02.005006.3823ЗУ1, 91.02.005006.697, 91.02.005006.324ЗУ1, 91.02.005006.698, 91.02.005006.279ЗУ1, 91.02.005006.710, 91.02.005006.1242ЗУ1, 91.02.005006.1243ЗУ1, 91.02.005006.1136ЗУ1, 91.02.005006.504ЗУ1, 91.02.000000.457, 91.02.005006.318ЗУ1, 91.02.005006.516ЗУ1, 91.02.005000.3371, 91.02.005006.1137ЗУ1, 91.02.005000.858ЗУ1, 91.02.005004.803ЗУ1, 91.02.005004.884ЗУ1, 91.02.005006.546ЗУ1							
								ЗУ2(2)				610-1064-610	27117	26139,94	
								ЗУ2(3)					1065-1066-1067-1065	2,27	

Изм.	Кол-во	Лист	№ дж	Подпись	Дата

№ п/п	Условный номер образуемого земельного участка	Категория земель исходного земельного участка	Вид разрешения использования исходного земельного участка	Площадь исходного земельного участка, кв. м	Планируемый вид разрешенного использования	Планируемая категория земель	Номера характерных точек образуемых земельных участков	Площадь образуемого земельного участка, кв. м	Способ образования земельного участка	Сведения об отнесении (неотнесении) образуемых земельных участков к территории общего пользования
3	:3У4	-	-	-	Коммунальное обслуживание (код 3.1)	Земли населенных пунктов	1068-1072.728.727.1068	12	образование земельного участка путём объединения земельных участков с условными/кадастровыми номерами: 91.02.005006:332	Образуемый земельный участок относится к территориям общего пользования
4	:3У3	-	-	-	Улично-дорожная сеть (код 12.0.1)	Земли населенных пунктов	469.1073-1163.471.470.469	27635	образование земельного участка путём объединения земельных участков с условными/кадастровыми номерами: 91.02.004004:3069:3У2, 91.02.000000:450:3У2, 91.02.004003:3У1, 91.02.004004:3У2, 91.02.004004:4, 91.02.000000:3У4, 91.02.000000:452:3У1, 91.02.000000:456:3У1	Образуемый земельный участок относится к территориям общего пользования

Объединение земельных участков возможно после установления одной категории (земли населенных пунктов).

8 ПЕРЕЧЕНЬ ЗЕМЕЛЬНЫХ УЧАСТКОВ, ОБРАЗУЕМЫХ ПОД ГАРАЖАМИ В ГАРАЖНО-СТРОИТЕЛЬНОМ КООПЕРАТИВЕ «УСКОРЕНИЕ»

Таблица 8.1 - Перечень земельных участков, образуемых под гаражами в гаражно-строительном кооперативе «Ускорение»

Условный номер образуемого земельного участка	Номер гаража	Планируемый вид разрешенного использования*	Площадь образуемого земельного участка	Номера характерных точек образуемых земельных участков	Способ образования земельного участка
:ЗУ1	1	Размещение гаражей для собственных нужд (код 2.7.2)/ Хранение автотранспорта (код 2.7.1)	48	1-9	Образование путем раздела исходного земельного участка с кадастровым номером 91:02:001004:2821, с сохранением его в измененных границах
:ЗУ2	6	Размещение гаражей для собственных нужд (код 2.7.2)/ Хранение автотранспорта (код 2.7.1)	22	10-13	
:ЗУ3	8	Размещение гаражей для собственных нужд (код 2.7.2)/ Хранение автотранспорта (код 2.7.1)	22	14-17	
:ЗУ4	11	Размещение гаражей для собственных нужд (код 2.7.2)/ Хранение автотранспорта (код 2.7.1)	22	18-21	
:ЗУ5	12	Размещение гаражей для собственных нужд (код 2.7.2)/ Хранение автотранспорта (код 2.7.1)	22	22-25	
:ЗУ6	16	Размещение гаражей для собственных нужд (код 2.7.2)/ Хранение автотранспорта (код 2.7.1)	22	26-29	
:ЗУ7	19	Размещение гаражей для собственных нужд (код 2.7.2)/ Хранение автотранспорта (код 2.7.1)	23	30-33	
:ЗУ8	21	Размещение гаражей для собственных нужд (код 2.7.2)/ Хранение автотранспорта (код 2.7.1)	24	34-37	
:ЗУ9	22	Размещение гаражей для собственных нужд (код 2.7.2)/ Хранение автотранспорта (код 2.7.1)	21	38-41	
:ЗУ10	25	Размещение гаражей для собственных нужд (код 2.7.2)/ Хранение автотранспорта (код 2.7.1)	22	42-45	
:ЗУ11	33	Размещение гаражей для собственных нужд (код 2.7.2)/ Хранение автотранспорта (код 2.7.1)	22	46-49	
:ЗУ12	36	Размещение гаражей для собственных нужд (код 2.7.2)/ Хранение автотранспорта (код 2.7.1)	21	50-53	
:ЗУ13	37	Размещение гаражей для собственных нужд (код 2.7.2)/ Хранение автотранспорта (код 2.7.1)	22	54-57	
:ЗУ14	38	Размещение гаражей для собственных нужд (код 2.7.2)/ Хранение автотранспорта (код 2.7.1)	21	58-61	
:ЗУ15	39	Размещение гаражей для собственных нужд (код 2.7.2)/ Хранение автотранспорта (код 2.7.1)	21	62-65	
:ЗУ16	40	Размещение гаражей для собственных нужд (код 2.7.2)/ Хранение автотранспорта (код 2.7.1)	21	66-69	
:ЗУ17	41	Размещение гаражей для собственных нужд (код 2.7.2)/ Хранение автотранспорта (код 2.7.1)	20	70-73	

Взам. инв. №	
Подп. и дата	
Инв. № подл.	

Изм.	Кол.уч.	Лист	№ док.	Подп.	Дата

15/21-ПМТ1.2-ТЧ

Лист

73

Условный номер образуемого земельного участка	Номер гаража	Планируемый вид разрешенного использования*	Площадь образуемого земельного участка	Номера характерных точек образуемых земельных участков	Способ образования земельного участка
:ЗУ18	42	Размещение гаражей для собственных нужд (код 2.7.2)/ Хранение автотранспорта (код 2.7.1)	20	74-77	
:ЗУ19	43	Размещение гаражей для собственных нужд (код 2.7.2)/ Хранение автотранспорта (код 2.7.1)	19	78-81	
:ЗУ20	44	Размещение гаражей для собственных нужд (код 2.7.2)/ Хранение автотранспорта (код 2.7.1)	19	82-85	
:ЗУ21	45	Размещение гаражей для собственных нужд (код 2.7.2)/ Хранение автотранспорта (код 2.7.1)	20	86-89	
:ЗУ22	46	Размещение гаражей для собственных нужд (код 2.7.2)/ Хранение автотранспорта (код 2.7.1)	19	90-93	
:ЗУ23	47	Размещение гаражей для собственных нужд (код 2.7.2)/ Хранение автотранспорта (код 2.7.1)	20	94-97	
:ЗУ24	49	Размещение гаражей для собственных нужд (код 2.7.2)/ Хранение автотранспорта (код 2.7.1)	21	98-101	
:ЗУ25	60	Размещение гаражей для собственных нужд (код 2.7.2)/ Хранение автотранспорта (код 2.7.1)	20	102-106	
:ЗУ26	62	Размещение гаражей для собственных нужд (код 2.7.2)	30	107-111	
:ЗУ27	63	Размещение гаражей для собственных нужд (код 2.7.2)/ Хранение автотранспорта (код 2.7.1)	30	112-116	
:ЗУ28	64	Размещение гаражей для собственных нужд (код 2.7.2)/ Хранение автотранспорта (код 2.7.1)	21	117-121	
:ЗУ29	71	Размещение гаражей для собственных нужд (код 2.7.2)/ Хранение автотранспорта (код 2.7.1)	28	122-126	
:ЗУ30	76	Размещение гаражей для собственных нужд (код 2.7.2)/ Хранение автотранспорта (код 2.7.1)	26	127-131	
:ЗУ31	78	Размещение гаражей для собственных нужд (код 2.7.2)/ Хранение автотранспорта (код 2.7.1)	20	132-135	
:ЗУ32	79	Размещение гаражей для собственных нужд (код 2.7.2)/ Хранение автотранспорта (код 2.7.1)	21	136-140	
:ЗУ33	82	Размещение гаражей для собственных нужд (код 2.7.2)/ Хранение автотранспорта (код 2.7.1)	26	141-145	
:ЗУ34	84	Размещение гаражей для собственных нужд (код 2.7.2)/ Хранение автотранспорта (код 2.7.1)	24	146-150	
:ЗУ35	85	Размещение гаражей для собственных нужд (код 2.7.2)/ Хранение автотранспорта (код 2.7.1)	28	151-155	
:ЗУ36	86	Размещение гаражей для собственных нужд (код 2.7.2)/ Хранение автотранспорта (код 2.7.1)	29	156-161	
:ЗУ37	88	Размещение гаражей для собственных нужд (код 2.7.2)/ Хранение автотранспорта (код 2.7.1)	28	162-167	
:ЗУ38	94	Размещение гаражей для собственных нужд (код 2.7.2)/ Хранение автотранспорта (код 2.7.1)	30	168-175	

Взам. инв. №	
Подп. и дата	
Инв. № подл.	

Изм.	Кол.уч.	Лист	№ док.	Подп.	Дата

15/21-ПМТ1.2-ТЧ

Лист

74

Условный номер образуемого земельного участка	Номер гаража	Планируемый вид разрешенного использования*	Площадь образуемого земельного участка	Номера характерных точек образуемых земельных участков	Способ образования земельного участка
:ЗУ39	99	Размещение гаражей для собственных нужд (код 2.7.2)/ Хранение автотранспорта (код 2.7.1)	23	176-180	
:ЗУ40	103	Размещение гаражей для собственных нужд (код 2.7.2)/ Хранение автотранспорта (код 2.7.1)	25	181-185	
:ЗУ41	105	Размещение гаражей для собственных нужд (код 2.7.2)/ Хранение автотранспорта (код 2.7.1)	27	186-190	
:ЗУ42	107	Размещение гаражей для собственных нужд (код 2.7.2)/ Хранение автотранспорта (код 2.7.1)	26	191-195	
:ЗУ43	109	Размещение гаражей для собственных нужд (код 2.7.2)/ Хранение автотранспорта (код 2.7.1)	24	196-200	
:ЗУ44	111	Размещение гаражей для собственных нужд (код 2.7.2)/ Хранение автотранспорта (код 2.7.1)	24	201-206	
:ЗУ45	112	Размещение гаражей для собственных нужд (код 2.7.2)/ Хранение автотранспорта (код 2.7.1)	23	207-210	
:ЗУ46	114	Размещение гаражей для собственных нужд (код 2.7.2)/ Хранение автотранспорта (код 2.7.1)	23	211-215	
:ЗУ47	115	Размещение гаражей для собственных нужд (код 2.7.2)/ Хранение автотранспорта (код 2.7.1)	23	216-219	
:ЗУ48	119	Размещение гаражей для собственных нужд (код 2.7.2)/ Хранение автотранспорта (код 2.7.1)	23	220-224	
:ЗУ49	121	Размещение гаражей для собственных нужд (код 2.7.2)/ Хранение автотранспорта (код 2.7.1)	27	225-228	
:ЗУ50	122	Размещение гаражей для собственных нужд (код 2.7.2)/ Хранение автотранспорта (код 2.7.1)	26	229-233	
:ЗУ51	125	Размещение гаражей для собственных нужд (код 2.7.2)/ Хранение автотранспорта (код 2.7.1)	24	234-237	
:ЗУ52	127	Размещение гаражей для собственных нужд (код 2.7.2)/ Хранение автотранспорта (код 2.7.1)	22	238-242	
:ЗУ53	131	Размещение гаражей для собственных нужд (код 2.7.2)/ Хранение автотранспорта (код 2.7.1)	23	243-247	
:ЗУ54	8 МН	Размещение гаражей для собственных нужд (код 2.7.2)/ Хранение автотранспорта (код 2.7.1)	27	248-252	
:ЗУ55	9 МН	Размещение гаражей для собственных нужд (код 2.7.2)/ Хранение автотранспорта (код 2.7.1)	26	253-257	
:ЗУ56	10 МН	Размещение гаражей для собственных нужд (код 2.7.2)/ Хранение автотранспорта (код 2.7.1)	28	258-263	
:ЗУ57	11 МН	Размещение гаражей для собственных нужд (код 2.7.2)/ Хранение автотранспорта (код 2.7.1)	25	264-271	
:ЗУ58	12 МН	Размещение гаражей для собственных нужд (код 2.7.2)/ Хранение автотранспорта (код 2.7.1)	20	272-276	

Взам. инв. №

Подп. и дата

Инв. № подл.

Изм.	Кол.уч.	Лист	№ док.	Подп.	Дата
------	---------	------	--------	-------	------

15/21-ПМТ1.2-ТЧ

Лист

75

Условный номер образуемого земельного участка	Номер гаража	Планируемый вид разрешенного использования*	Площадь образуемого земельного участка	Номера характерных точек образуемых земельных участков	Способ образования земельного участка
:ЗУ59	1 МН	Улично-дорожная сеть (код 12.0.1)	19	277-281	1 этап: -образование путем раздела исходного земельного участка с кадастровым номером 91:02:001004:2821, с сохранением его в измененных границах - изъятие образуемого земельного участка. 2 этап: Объединение земельных участков. Земельные участки с условными номерами :ЗУ59 - :ЗУ62 включаются в границу образуемого земельного участка с условным номером :ЗУ1.
:ЗУ60	2 МН	Улично-дорожная сеть (код 12.0.1)	31	282-288	
:ЗУ61	3 МН	Улично-дорожная сеть (код 12.0.1)	32	289-292	
:ЗУ62	4 МН	Улично-дорожная сеть (код 12.0.1)	29	293-297	
:ЗУ63	5 МН	Размещение гаражей для собственных нужд (код 2.7.2)/ Хранение автотранспорта (код 2.7.1)	29	298-302	Образование путем раздела исходного земельного участка с кадастровым номером 91:02:001004:2821, с сохранением его в измененных границах
:ЗУ64	6 МН	Размещение гаражей для собственных нужд (код 2.7.2)/ Хранение автотранспорта (код 2.7.1)	28	303-306	
:ЗУ65	7 МН	Размещение гаражей для собственных нужд (код 2.7.2)/ Хранение автотранспорта (код 2.7.1)	30	307-311	
:ЗУ66	138	Размещение гаражей для собственных нужд (код 2.7.2)/ Хранение автотранспорта (код 2.7.1)	21	312-315	
:ЗУ67	139	Размещение гаражей для собственных нужд (код 2.7.2)/ Хранение автотранспорта (код 2.7.1)	21	316-319	
:ЗУ68	140	Размещение гаражей для собственных нужд (код 2.7.2)/ Хранение автотранспорта (код 2.7.1)	22	320-323	
:ЗУ69	142	Размещение гаражей для собственных нужд (код 2.7.2)/ Хранение автотранспорта (код 2.7.1)	23	324-327	
:ЗУ70	142	Размещение гаражей для собственных нужд (код 2.7.2)/ Хранение автотранспорта (код 2.7.1)	23	328-331	
:ЗУ71	143	Размещение гаражей для собственных нужд (код 2.7.2)/ Хранение автотранспорта (код 2.7.1)	22	332-335	
:ЗУ72	147	Размещение гаражей для собственных нужд (код 2.7.2)/ Хранение автотранспорта (код 2.7.1)	20	336-339	
:ЗУ73	154	Размещение гаражей для собственных нужд (код 2.7.2)/ Хранение автотранспорта (код 2.7.1)	20	340-343	
:ЗУ74	155	Размещение гаражей для собственных нужд (код 2.7.2)/ Хранение автотранспорта (код 2.7.1)	20	344-347	
15/21-ПМТ1.2-ТЧ					
					Лист
					76
Изм.	Кол.уч.	Лист	№ док.	Подп.	Дата

Взам. инв. №

Подп. и дата

Инв. № подл.

Условный номер образуемого земельного участка	Номер гаража	Планируемый вид разрешенного использования*	Площадь образуемого земельного участка	Номера характерных точек образуемых земельных участков	Способ образования земельного участка
:ЗУ75	157	Размещение гаражей для собственных нужд (код 2.7.2)/ Хранение автотранспорта (код 2.7.1)	21	348-352	Образование путем раздела исходного земельного участка с кадастровым номером 91:02:001004:4775, с сохранением его в измененных границах
:ЗУ76	159	Размещение гаражей для собственных нужд (код 2.7.2)/ Хранение автотранспорта (код 2.7.1)	20	353-358	
:ЗУ77	160	Размещение гаражей для собственных нужд (код 2.7.2)/ Хранение автотранспорта (код 2.7.1)	20	359-362	
:ЗУ78	161	Размещение гаражей для собственных нужд (код 2.7.2)/ Хранение автотранспорта (код 2.7.1)	20	363-366	
:ЗУ79	163	Размещение гаражей для собственных нужд (код 2.7.2)/ Хранение автотранспорта (код 2.7.1)	21	367-370	
:ЗУ80	166	Размещение гаражей для собственных нужд (код 2.7.2)/ Хранение автотранспорта (код 2.7.1)	20	371-374	
:ЗУ81	172	Размещение гаражей для собственных нужд (код 2.7.2)/ Хранение автотранспорта (код 2.7.1)	20	375-378	
:ЗУ82	173	Размещение гаражей для собственных нужд (код 2.7.2)/ Хранение автотранспорта (код 2.7.1)	20	379-382	
:ЗУ126	134	Размещение гаражей для собственных нужд (код 2.7.2)/ Хранение автотранспорта (код 2.7.1)	30	600-603	
:ЗУ127	135	Размещение гаражей для собственных нужд (код 2.7.2)/ Хранение автотранспорта (код 2.7.1)	23	604-607	
:ЗУ128	136	Размещение гаражей для собственных нужд (код 2.7.2)/ Хранение автотранспорта (код 2.7.1)	24	608-611	
:ЗУ83	176	Размещение гаражей для собственных нужд (код 2.7.2)/ Хранение автотранспорта (код 2.7.1)	27	383-386	
:ЗУ84	177	Размещение гаражей для собственных нужд (код 2.7.2)/ Хранение автотранспорта (код 2.7.1)	27	387-392	
:ЗУ85	179	Размещение гаражей для собственных нужд (код 2.7.2)/ Хранение автотранспорта (код 2.7.1)	35	393-400	
:ЗУ86	180	Размещение гаражей для собственных нужд (код 2.7.2)/ Хранение автотранспорта (код 2.7.1)	19	401-404	
:ЗУ87	181	Размещение гаражей для собственных нужд (код 2.7.2)/ Хранение автотранспорта (код 2.7.1)	25	405-408	
:ЗУ88	183	Размещение гаражей для собственных нужд (код 2.7.2)/ Хранение автотранспорта (код 2.7.1)	25	409-413	
:ЗУ89	184	Размещение гаражей для собственных нужд (код 2.7.2)/ Хранение автотранспорта (код 2.7.1)	25	414-418	
:ЗУ90	186	Размещение гаражей для собственных нужд (код 2.7.2)/ Хранение автотранспорта (код 2.7.1)	24	419-424	
:ЗУ91	187	Размещение гаражей для собственных нужд (код 2.7.2)/ Хранение автотранспорта (код 2.7.1)	22	425-430	
15/21-ПМТ1.2-ТЧ					
					Лист
					77
Изм.	Кол.уч.	Лист	№ док.	Подп.	Дата

Взам. инв. №

Подп. и дата

Инв. № подл.

Условный номер образуемого земельного участка	Номер гаража	Планируемый вид разрешенного использования*	Площадь образуемого земельного участка	Номера характерных точек образуемых земельных участков	Способ образования земельного участка
:ЗУ92	204	Размещение гаражей для собственных нужд (код 2.7.2)/ Хранение автотранспорта (код 2.7.1)	30	431-435	1 этап: Перераспределение земельного участка с кадастровым номером 91:02:001004:4776 с земельным участком с кадастровым номером 91:02:000000:453 2 этап: - образование путем раздела исходного земельного участка, с сохранением его в измененных границах; - изъятие образуемого земельного участка. 3 этап: Объединение земельных участков. Земельные участки с условными номерами :ЗУ98 - :ЗУ110 включаются в границу образуемого земельного участка с условным номером :ЗУ1.
:ЗУ93	205	Размещение гаражей для собственных нужд (код 2.7.2)/ Хранение автотранспорта (код 2.7.1)	30	436-440	
:ЗУ94	207	Размещение гаражей для собственных нужд (код 2.7.2)/ Хранение автотранспорта (код 2.7.1)	26	441-445	
:ЗУ95	208	Размещение гаражей для собственных нужд (код 2.7.2)/ Хранение автотранспорта (код 2.7.1)	26	446-449	
:ЗУ96	209	Размещение гаражей для собственных нужд (код 2.7.2)/ Хранение автотранспорта (код 2.7.1)	26	450-453	
:ЗУ97	210	Размещение гаражей для собственных нужд (код 2.7.2)/ Хранение автотранспорта (код 2.7.1)	25	454-457	
:ЗУ98	13 МН	Улично-дорожная сеть (код 12.0.1)	22	458-462	
:ЗУ99	14 МН	Улично-дорожная сеть (код 12.0.1)	22	463-467	
:ЗУ100	15 МН	Улично-дорожная сеть (код 12.0.1)	21	468-472	
:ЗУ101	16 МН	Улично-дорожная сеть (код 12.0.1)	24	473-477	
:ЗУ102	17-18 МН	Улично-дорожная сеть (код 12.0.1)	27	478-482	
:ЗУ103	19 МН	Улично-дорожная сеть (код 12.0.1)	20	483-487	
:ЗУ104	20 МН	Улично-дорожная сеть (код 12.0.1)	17	488-492	
:ЗУ105	21 МН	Улично-дорожная сеть (код 12.0.1)	21	493-496	
:ЗУ106	22 МН	Улично-дорожная сеть (код 12.0.1)	22	497-500	
:ЗУ107	23 МН	Улично-дорожная сеть (код 12.0.1)	22	501-505	
:ЗУ108	24 МН	Улично-дорожная сеть (код 12.0.1)	21	506-509	
:ЗУ109	25 МН	Улично-дорожная сеть (код 12.0.1)	23	510-513	
:ЗУ110	26 МН	Улично-дорожная сеть (код 12.0.1)	21	514-517	
:ЗУ111	27 МН	Размещение гаражей для собственных нужд (код 2.7.2)/ Хранение автотранспорта (код 2.7.1)	23	518-525	1 этап: Перераспределение земельного участка с кадастровым номером 91:02:001004:4776 с земельным участком с кадастровым номером 91:02:000000:453 2 этап:
:ЗУ112	28 МН	Размещение гаражей для собственных нужд (код 2.7.2)/ Хранение автотранспорта (код 2.7.1)	24	526-529	
:ЗУ113	198	Размещение гаражей для собственных нужд (код 2.7.2)/ Хранение автотранспорта (код 2.7.1)	23	530-534	
:ЗУ114	197	Размещение гаражей для собственных нужд (код 2.7.2)/ Хранение автотранспорта (код 2.7.1)	22	535-539	

Взам. инв. №

Подп. и дата

Инв. № подл.

Изм.	Кол.уч.	Лист	№ док.	Подп.	Дата
------	---------	------	--------	-------	------

15/21-ПМТ1.2-ТЧ

Лист

78

Условный номер образуемого земельного участка	Номер гаража	Планируемый вид разрешенного использования*	Площадь образуемого земельного участка	Номера характерных точек образуемых земельных участков	Способ образования земельного участка
:ЗУ115	196	Размещение гаражей для собственных нужд (код 2.7.2)/ Хранение автотранспорта (код 2.7.1)	23	540-546	Образование путем раздела исходного земельного участка, с сохранением его в измененных границах
:ЗУ116	194	Размещение гаражей для собственных нужд (код 2.7.2)/ Хранение автотранспорта (код 2.7.1)	20	547-553	
:ЗУ117	193	Размещение гаражей для собственных нужд (код 2.7.2)/ Хранение автотранспорта (код 2.7.1)	22	554-561	
:ЗУ118	192	Размещение гаражей для собственных нужд (код 2.7.2)/ Хранение автотранспорта (код 2.7.1)	22	562-568	
:ЗУ119	190	Размещение гаражей для собственных нужд (код 2.7.2)/ Хранение автотранспорта (код 2.7.1)	22	569-572	
:ЗУ120	189	Размещение гаражей для собственных нужд (код 2.7.2)/ Хранение автотранспорта (код 2.7.1)	22	573-576	
:ЗУ121	202	Размещение гаражей для собственных нужд (код 2.7.2)/ Хранение автотранспорта (код 2.7.1)	22	577-581	
:ЗУ122	203	Размещение гаражей для собственных нужд (код 2.7.2)/ Хранение автотранспорта (код 2.7.1)	24	582-585	
:ЗУ123	29 МН	Размещение гаражей для собственных нужд (код 2.7.2)/ Хранение автотранспорта (код 2.7.1)	25	586-590	
:ЗУ124	30 МН	Размещение гаражей для собственных нужд (код 2.7.2)/ Хранение автотранспорта (код 2.7.1)	23	591-595	
:ЗУ125	31 МН	Размещение гаражей для собственных нужд (код 2.7.2)/ Хранение автотранспорта (код 2.7.1)	23	596-599	

* Вид разрешенного использования земельного участка устанавливается с учетом технических характеристик объекта капитального строительства (гаража).

Взам. инв. №	
Подп. и дата	
Инв. № подл.	

Изм.	Кол.уч.	Лист	№ док.	Подп.	Дата

15/21-ПМТ1.2-ТЧ

Лист

79

9 ПЕРЕЧЕНЬ ЗЕМЕЛЬНЫХ УЧАСТКОВ, ОБРАЗУЕМЫХ ПОД ГАРАЖАМИ В ГАРАЖНО-СТРОИТЕЛЬНОМ КООПЕРАТИВЕ «МАЯК»

Таблица 9.1 - Перечень земельных участков, образуемых под гаражами в гаражно-строительном кооперативе «Маяк»

Условный номер образуемого земельного участка	Номер гаража	Планируемый вид разрешенного использования**	Площадь образуемого земельного участка	Номера характерных точек образуемых земельных участков	Способ образования земельного участка
:ЗУ1	1/05	Размещение гаражей для собственных нужд (код 2.7.2)/ Хранение автотранспорта (код 2.7.1)	23	1-6	Образование путем раздела исходного земельного участка с кадастровым номером 91:02:001004:1533, с сохранением его в измененных границах
:ЗУ2	1/07	Размещение гаражей для собственных нужд (код 2.7.2)/ Хранение автотранспорта (код 2.7.1)	23	7-12	
:ЗУ3	1/10	Размещение гаражей для собственных нужд (код 2.7.2)/ Хранение автотранспорта (код 2.7.1)	23	13-17	
:ЗУ4	1/12	Размещение гаражей для собственных нужд (код 2.7.2)/ Хранение автотранспорта (код 2.7.1)	21	18-23	
:ЗУ5	1/18	Размещение гаражей для собственных нужд (код 2.7.2)/ Хранение автотранспорта (код 2.7.1)	24	24-28	
:ЗУ6	1/19	Размещение гаражей для собственных нужд (код 2.7.2)/ Хранение автотранспорта (код 2.7.1)	24	29-32	
:ЗУ7	1/23	Размещение гаражей для собственных нужд (код 2.7.2)/ Хранение автотранспорта (код 2.7.1)	27	33-37	
:ЗУ8	1/25	Размещение гаражей для собственных нужд (код 2.7.2)/ Хранение автотранспорта (код 2.7.1)	24	38-41	
:ЗУ9	1/26	Размещение гаражей для собственных нужд (код 2.7.2)/ Хранение автотранспорта (код 2.7.1)	23	42-47	
:ЗУ10	1/27	Размещение гаражей для собственных нужд (код 2.7.2)/ Хранение автотранспорта (код 2.7.1)	22	48-51	
:ЗУ11	3/07 и 2/02	Размещение гаражей для собственных нужд (код 2.7.2)/ Хранение автотранспорта (код 2.7.1)	25	52-55	
:ЗУ12	3/08 и 2/03	Размещение гаражей для собственных нужд (код 2.7.2)/ Хранение автотранспорта (код 2.7.1)	25	56-59	
:ЗУ13	3/09 и 2/04	Размещение гаражей для собственных нужд (код 2.7.2)/ Хранение автотранспорта (код 2.7.1)	24	60-53	
:ЗУ14	3/14 и 2/09	Размещение гаражей для собственных нужд (код 2.7.2)/ Хранение автотранспорта (код 2.7.1)	23	64-67	
:ЗУ15	3/16 и 2/11	Размещение гаражей для собственных нужд (код 2.7.2)// Хранение автотранспорта (код 2.7.1)	23	68-71	
:ЗУ16	3/18 и 2/13	Размещение гаражей для собственных нужд (код 2.7.2)/ Хранение автотранспорта (код 2.7.1)	24	72-75	
:ЗУ17	3/20 и 2/16	Размещение гаражей для собственных нужд (код 2.7.2)/ Хранение автотранспорта (код 2.7.1)	24	76-79	

Взам. инв. №	
Подп. и дата	
Инв. № подл.	

Изм.	Кол.уч.	Лист	№ док.	Подп.	Дата

15/21-ПМТ1.2-ТЧ

Лист

80

Условный номер образуемого земельного участка	Номер гаража	Планируемый вид разрешенного использования**	Площадь образуемого земельного участка	Номера характерных точек образуемых земельных участков	Способ образования земельного участка
:ЗУ18	3/21 и 2/16	Размещение гаражей для собственных нужд (код 2.7.2)/ Хранение автотранспорта (код 2.7.1)	23	80-83	
:ЗУ19	3/22 и 2/17	Размещение гаражей для собственных нужд (код 2.7.2)/ Хранение автотранспорта (код 2.7.1)	23	84-87	
:ЗУ20	3/23 и 2/18	Размещение гаражей для собственных нужд (код 2.7.2)/ Хранение автотранспорта (код 2.7.1)	22	88-91	
:ЗУ21	3/24 и 2/19	Размещение гаражей для собственных нужд (код 2.7.2)/ Хранение автотранспорта (код 2.7.1)	21	92-95	
:ЗУ22	3/25 и 2/20	Размещение гаражей для собственных нужд (код 2.7.2)/ Хранение автотранспорта (код 2.7.1)	22	96-100	
:ЗУ23	3/26 и 2/21	Размещение гаражей для собственных нужд (код 2.7.2)/ Хранение автотранспорта (код 2.7.1)	24	101-105	
:ЗУ24	3/27 и 2/22	Размещение гаражей для собственных нужд (код 2.7.2)/ Хранение автотранспорта (код 2.7.1)	29	106-109	
:ЗУ25	3/28 и 2/23	Размещение гаражей для собственных нужд (код 2.7.2)/ Хранение автотранспорта (код 2.7.1)	28	110-113	
:ЗУ26	3/29 и 2/24	Размещение гаражей для собственных нужд (код 2.7.2)/ Хранение автотранспорта (код 2.7.1)	27	114-117	
:ЗУ27	3/34 и 2/29	Размещение гаражей для собственных нужд (код 2.7.2)/ Хранение автотранспорта (код 2.7.1)	25	118-121	
:ЗУ28	3/36 и 2/31	Размещение гаражей для собственных нужд (код 2.7.2)/ Хранение автотранспорта (код 2.7.1)	23	122-125	
:ЗУ29	3/38 и 2/33	Размещение гаражей для собственных нужд (код 2.7.2)/ Хранение автотранспорта (код 2.7.1)	26	126-129	
:ЗУ30	правление	Размещение гаражей для собственных нужд (код 2.7.2)/ Хранение автотранспорта (код 2.7.1)	67	130-139	
:ЗУ31	3/01	Размещение гаражей для собственных нужд (код 2.7.2)/ Хранение автотранспорта (код 2.7.1)	27	140-143	
:ЗУ32	3/02	Размещение гаражей для собственных нужд (код 2.7.2)/ Хранение автотранспорта (код 2.7.1)	25	144-147	
:ЗУ33	3/03	Размещение гаражей для собственных нужд (код 2.7.2)/ Хранение автотранспорта (код 2.7.1)	25	148-151	
:ЗУ34	3/05	Размещение гаражей для собственных нужд (код 2.7.2)/ Хранение автотранспорта (код 2.7.1)	21	152-155	
:ЗУ90	5/39	Размещение гаражей для собственных нужд (код 2.7.2)/ Хранение автотранспорта (код 2.7.1)	20	447-450	
:ЗУ91	5/40	Размещение гаражей для собственных нужд (код 2.7.2)/ Хранение автотранспорта (код 2.7.1)	22	451-454	
:ЗУ92	5/41	Размещение гаражей для собственных нужд (код 2.7.2)/ Хранение автотранспорта (код 2.7.1)	25	455-458	

Взам. инв. №

Подп. и дата

Инв. № подл.

Изм.	Кол.уч.	Лист	№ док.	Подп.	Дата

15/21-ПМТ1.2-ТЧ

Лист

81

						85		
Условный номер образуемого земельного участка	Номер гаража	Планируемый вид разрешенного использования**	Площадь образуемого земельного участка	Номера характерных точек образуемых земельных участков	Способ образования земельного участка			
:ЗУ93	5/42	Размещение гаражей для собственных нужд (код 2.7.2)/ Хранение автотранспорта (код 2.7.1)	26	459-462				
:ЗУ94	5/43	Размещение гаражей для собственных нужд (код 2.7.2)/ Хранение автотранспорта (код 2.7.1)	23	463-466				
:ЗУ95	5/44	Размещение гаражей для собственных нужд (код 2.7.2)/ Хранение автотранспорта (код 2.7.1)	29	467-470				
:ЗУ96	5/46	Размещение гаражей для собственных нужд (код 2.7.2)/ Хранение автотранспорта (код 2.7.1)	24	471-474				
:ЗУ97	5/47	Размещение гаражей для собственных нужд (код 2.7.2)/ Хранение автотранспорта (код 2.7.1)	23	475-478				
:ЗУ98	5/48	Размещение гаражей для собственных нужд (код 2.7.2)/ Хранение автотранспорта (код 2.7.1)	23	479-482				
:ЗУ99	5/49	Размещение гаражей для собственных нужд (код 2.7.2)/ Хранение автотранспорта (код 2.7.1)	21	483-486				
:ЗУ35	4/01	Улично-дорожная сеть (код 12.0.1)	22	156-160			1 этап: -образование путем раздела исходного земельного участка с кадастровым номером 91:02:001004:1533, с сохранением его в измененных границах - изъятие образуемых земельных участков. 2 этап: Объединение земельных участков. Земельные участки с условными номерами :ЗУ35 - :ЗУ58, :ЗУ60 - :ЗУ89 включаются в границу образуемого земельного участка с условным номером :ЗУ1.	
:ЗУ36	4/02	Улично-дорожная сеть (код 12.0.1)	23	161-164				
:ЗУ37	4/03	Улично-дорожная сеть (код 12.0.1)	22	165-169				
:ЗУ38	4/04	Улично-дорожная сеть (код 12.0.1)	27	170-178				
:ЗУ39	4/05	Улично-дорожная сеть (код 12.0.1)	29	179-186				
:ЗУ40	4/06	Улично-дорожная сеть (код 12.0.1)	31	187-193				
:ЗУ41	4/07	Улично-дорожная сеть (код 12.0.1)	41	194-199				
:ЗУ42	4/08	Улично-дорожная сеть (код 12.0.1)	22	200-203				
:ЗУ43	4/09	Улично-дорожная сеть (код 12.0.1)	21	204-207				
:ЗУ44	4/10	Улично-дорожная сеть (код 12.0.1)	21	208-212				
:ЗУ45	4/11	Улично-дорожная сеть (код 12.0.1)	20	213-218				
:ЗУ46	4/12	Улично-дорожная сеть (код 12.0.1)	24	219-222				
:ЗУ47	4/13	Улично-дорожная сеть (код 12.0.1)	25	223-226				
:ЗУ48	4/14	Улично-дорожная сеть (код 12.0.1)	32	227-231				
:ЗУ49	4/15	Улично-дорожная сеть (код 12.0.1)	43	232-235				
:ЗУ50	4/16	Улично-дорожная сеть (код 12.0.1)	33	236-239				
:ЗУ51	4/17	Улично-дорожная сеть (код 12.0.1)	34	240-244				
:ЗУ52	4/18	Улично-дорожная сеть (код 12.0.1)	100	245-248				
						Лист		
15/21-ПМТ1.2-ТЧ						82		
						Лист		
						82		
Изм.	Кол.уч.	Лист	№ док.	Подп.	Дата			

Взам. инв. №

Подп. и дата

Инв.№ подл.

Условный номер образуемого земельного участка	Номер гаража	Планируемый вид разрешенного использования**	Площадь образуемого земельного участка	Номера характерных точек образуемых земельных участков	Способ образования земельного участка
:ЗУ53	4/21	Улично-дорожная сеть (код 12.0.1)	57	249-253	
:ЗУ54	4/22	Улично-дорожная сеть (код 12.0.1)	59	254-261	
:ЗУ55	4/23	Улично-дорожная сеть (код 12.0.1)	64	262-267	
:ЗУ56	4/25	Улично-дорожная сеть (код 12.0.1)	58	268-274	
:ЗУ57	4/26	Улично-дорожная сеть (код 12.0.1)	57	275-278	
:ЗУ58	4/27	Улично-дорожная сеть (код 12.0.1)	51	279-283	
:ЗУ60	5/01	Улично-дорожная сеть (код 12.0.1)	54	288-293	
:ЗУ61	5/02	Улично-дорожная сеть (код 12.0.1)	21	294-297	
:ЗУ62	5/03	Улично-дорожная сеть (код 12.0.1)	22	298-301	
:ЗУ63	5/04	Улично-дорожная сеть (код 12.0.1)	22	302-305	
:ЗУ64	5/05	Улично-дорожная сеть (код 12.0.1)	22	306-309	
:ЗУ65	5/06	Улично-дорожная сеть (код 12.0.1)	24	310-315	
:ЗУ66	5/07	Улично-дорожная сеть (код 12.0.1)	22	316-319	
:ЗУ67	5/08	Улично-дорожная сеть (код 12.0.1)	21	320-323	
:ЗУ68*	5/09, 5/10, 5/11	Улично-дорожная сеть (код 12.0.1)	92	324-333	
:ЗУ69	5/12	Улично-дорожная сеть (код 12.0.1)	40	334-342	
:ЗУ70	5/13	Улично-дорожная сеть (код 12.0.1)	38	343-347	
:ЗУ71	5/14	Улично-дорожная сеть (код 12.0.1)	37	348-352	
:ЗУ72	5/15	Улично-дорожная сеть (код 12.0.1)	36	353-356	
:ЗУ73	5/16	Улично-дорожная сеть (код 12.0.1)	39	357-360	
:ЗУ74	5/17	Улично-дорожная сеть (код 12.0.1)	53	361-369	
:ЗУ75	5/18	Улично-дорожная сеть (код 12.0.1)	46	370-373	
:ЗУ76	5/19	Улично-дорожная сеть (код 12.0.1)	46	374-379	
:ЗУ77	5/20	Улично-дорожная сеть (код 12.0.1)	55	380-387	
:ЗУ78	5/21	Улично-дорожная сеть (код 12.0.1)	35	388-393	
:ЗУ79	5/22	Улично-дорожная сеть (код 12.0.1)	34	394-397	
:ЗУ80	5/23	Улично-дорожная сеть (код 12.0.1)	38	398-401	

Взам. инв. №

Подп. и дата

Инв. № подл.

Изм.	Кол.уч.	Лист	№ док.	Подп.	Дата

15/21-ПМТ1.2-ТЧ

Лист

83

Условный номер образуемого земельного участка	Номер гаража	Планируемый вид разрешенного использования**	Площадь образуемого земельного участка	Номера характерных точек образуемых земельных участков	Способ образования земельного участка
:ЗУ81	5/24	Улично-дорожная сеть (код 12.0.1)	34	402-405	
:ЗУ82	5/25	Улично-дорожная сеть (код 12.0.1)	37	406-411	
:ЗУ83	5/28	Улично-дорожная сеть (код 12.0.1)	111	412-415	
:ЗУ84	5/29	Улично-дорожная сеть (код 12.0.1)	110	416-421	
:ЗУ85	5/31	Улично-дорожная сеть (код 12.0.1)	90	422-428	
:ЗУ86	5/33	Улично-дорожная сеть (код 12.0.1)	59	429-433	
:ЗУ87	5/34	Улично-дорожная сеть (код 12.0.1)	59	434-438	
:ЗУ88	5/35	Улично-дорожная сеть (код 12.0.1)	60	439-442	
:ЗУ89	5/36	Улично-дорожная сеть (код 12.0.1)	65	443-446	

* В связи с накладкой объектов капитального строительства (ОКС) с кадастровыми номерами 91:02:001004:6825, 91:02:001004:6783, 91:02:001004:6840 образовать земельные участки под каждым ОКС не представляется возможным, на основании вышеизложенного образован единый земельный участок.

** Вид разрешенного использования земельного участка устанавливается с учетом технических характеристик объекта капитального строительства (гаража).

Взам. инв. №	
Подп. и дата	
Инв. № подл.	

Изм.	Кол.уч.	Лист	№ док.	Подп.	Дата

15/21-ПМТ1.2-ТЧ

Лист

84

10 ПЕРЕЧЕНЬ ЗЕМЕЛЬНЫХ УЧАСТКОВ, ОБРАЗУЕМЫХ ПОД ГАРАЖАМИ В ГАРАЖНО-СТРОИТЕЛЬНОМ КООПЕРАТИВЕ «СЕРЖ»

Таблица 10.1 - Перечень земельных участков, образуемых под гаражами в гаражно-строительном кооперативе «Серж»

Условный номер образуемого земельного участка	Номер гаража	Планируемый вид разрешенного использования*	Площадь образуемого земельного участка	Номера характерных точек образуемых земельных участков	Способ образования земельного участка
:ЗУ1	1, 2	Размещение гаражей для собственных нужд (код 2.7.2)/ Хранение автотранспорта (код 2.7.1)	24	1-5	Образование путем раздела исходного земельного участка с кадастровым номером 91:02:000000:140, с сохранением его в измененных границах
:ЗУ2	3, 4	Размещение гаражей для собственных нужд (код 2.7.2)/ Хранение автотранспорта (код 2.7.1)	23	6-9	
:ЗУ3	5, 6	Размещение гаражей для собственных нужд (код 2.7.2)/ Хранение автотранспорта (код 2.7.1)	23	10-13	
:ЗУ4	7, 8	Размещение гаражей для собственных нужд (код 2.7.2)/ Хранение автотранспорта (код 2.7.1)	30	14-17	
:ЗУ5	9, 10	Размещение гаражей для собственных нужд (код 2.7.2)/ Хранение автотранспорта (код 2.7.1)	23	18-21	
:ЗУ6	11, 12	Размещение гаражей для собственных нужд (код 2.7.2)/ Хранение автотранспорта (код 2.7.1)	23	22-25	
:ЗУ7	13, 14	Размещение гаражей для собственных нужд (код 2.7.2)/ Хранение автотранспорта (код 2.7.1)	25	26-29	
:ЗУ8	15, 16	Размещение гаражей для собственных нужд (код 2.7.2)/ Хранение автотранспорта (код 2.7.1)	23	30-33	
:ЗУ9	17, 18	Размещение гаражей для собственных нужд (код 2.7.2)/ Хранение автотранспорта (код 2.7.1)	24	34-37	
:ЗУ10	19, 20	Размещение гаражей для собственных нужд (код 2.7.2)/ Хранение автотранспорта (код 2.7.1)	21	38-42	
:ЗУ11	23-38	Размещение гаражей для собственных нужд (код 2.7.2)/ Хранение автотранспорта (код 2.7.1)	185	43-55	
:ЗУ12	41, 42	Размещение гаражей для собственных нужд (код 2.7.2)/ Хранение автотранспорта (код 2.7.1)	32	56-59	
:ЗУ13	43, 44	Размещение гаражей для собственных нужд (код 2.7.2)/ Хранение автотранспорта (код 2.7.1)	23	60-63	
:ЗУ14	45, 46	Размещение гаражей для собственных нужд (код 2.7.2)/ Хранение автотранспорта (код 2.7.1)	22	64-67	
:ЗУ15	47, 48	Размещение гаражей для собственных нужд (код 2.7.2)/ Хранение автотранспорта (код 2.7.1)	22	68-71	
:ЗУ16	49, 50	Размещение гаражей для собственных нужд (код 2.7.2)/ Хранение автотранспорта (код 2.7.1)	23	72-75	
:ЗУ17	51, 52	Размещение гаражей для собственных нужд (код 2.7.2)/ Хранение автотранспорта (код 2.7.1)	22	76-79	

Взам. инв. №

Подп. и дата

Инв. № подл.

Изм.	Кол.уч.	Лист	№ док.	Подп.	Дата
------	---------	------	--------	-------	------

15/21-ПМТ1.2-ТЧ

Лист

85

Условный номер образуемого земельного участка	Номер гаража	Планируемый вид разрешенного использования*	Площадь образуемого земельного участка	Номера характерных точек образуемых земельных участков	Способ образования земельного участка
:ЗУ18	53, 54	Размещение гаражей для собственных нужд (код 2.7.2)/ Хранение автотранспорта (код 2.7.1)	22	80-83	
:ЗУ19	55, 56	Размещение гаражей для собственных нужд (код 2.7.2)/ Хранение автотранспорта (код 2.7.1)	23	84-87	
:ЗУ20	57, 58	Размещение гаражей для собственных нужд (код 2.7.2)/ Хранение автотранспорта (код 2.7.1)	25	88-93	
:ЗУ21	59, 60	Размещение гаражей для собственных нужд (код 2.7.2)/ Хранение автотранспорта (код 2.7.1)	24	94-100	
:ЗУ22	61-70	Размещение гаражей для собственных нужд (код 2.7.2)/ Хранение автотранспорта (код 2.7.1)	114	101-104	
:ЗУ23	71	Размещение гаражей для собственных нужд (код 2.7.2)/ Хранение автотранспорта (код 2.7.1)	27	105-108	
:ЗУ24	72	Размещение гаражей для собственных нужд (код 2.7.2)/ Хранение автотранспорта (код 2.7.1)	26	109-112	
:ЗУ25	73	Размещение гаражей для собственных нужд (код 2.7.2)/ Хранение автотранспорта (код 2.7.1)	25	113-116	
:ЗУ26	74, 139	Размещение гаражей для собственных нужд (код 2.7.2)/ Хранение автотранспорта (код 2.7.1)	25	117-121	
:ЗУ27	75	Размещение гаражей для собственных нужд (код 2.7.2)/ Хранение автотранспорта (код 2.7.1)	23	122-125	
:ЗУ28	76	Размещение гаражей для собственных нужд (код 2.7.2)/ Хранение автотранспорта (код 2.7.1)	22	126-129	
:ЗУ29	77	Размещение гаражей для собственных нужд (код 2.7.2)/ Хранение автотранспорта (код 2.7.1)	23	130-134	
:ЗУ30	79, 80	Размещение гаражей для собственных нужд (код 2.7.2)/ Хранение автотранспорта (код 2.7.1)	21	135-139	
:ЗУ31	81, 82	Размещение гаражей для собственных нужд (код 2.7.2)/ Хранение автотранспорта (код 2.7.1)	21	140-143	
:ЗУ32	83	Размещение гаражей для собственных нужд (код 2.7.2)/ Хранение автотранспорта (код 2.7.1)	26	144-148	
:ЗУ33	84	Размещение гаражей для собственных нужд (код 2.7.2)/ Хранение автотранспорта (код 2.7.1)	25	149-152	
:ЗУ34	85	Размещение гаражей для собственных нужд (код 2.7.2)/ Хранение автотранспорта (код 2.7.1)	23	153-156	
:ЗУ35	86	Размещение гаражей для собственных нужд (код 2.7.2)/ Хранение автотранспорта (код 2.7.1)	23	157-160	
:ЗУ36	87	Размещение гаражей для собственных нужд (код 2.7.2)/ Хранение автотранспорта (код 2.7.1)	23	161-164	
:ЗУ37	89	Размещение гаражей для собственных нужд (код 2.7.2)/ Хранение автотранспорта (код 2.7.1)	23	165-172	

Взам. инв. №

Подп. и дата

Инв. № подл.

Изм.	Кол.уч.	Лист	№ док.	Подп.	Дата

15/21-ПМТ1.2-ТЧ

Лист

86

Условный номер образуемого земельного участка	Номер гаража	Планируемый вид разрешенного использования*	Площадь образуемого земельного участка	Номера характерных точек образуемых земельных участков	Способ образования земельного участка
:ЗУ38	91, 92	Размещение гаражей для собственных нужд (код 2.7.2)/ Хранение автотранспорта (код 2.7.1)	33	173-177	
:ЗУ39	правление	Размещение гаражей для собственных нужд (код 2.7.2)/ Хранение автотранспорта (код 2.7.1)	20	178-183	
:ЗУ40	95	Размещение гаражей для собственных нужд (код 2.7.2)/ Хранение автотранспорта (код 2.7.1)	86	184-192	
:ЗУ41	96	Размещение гаражей для собственных нужд (код 2.7.2)/ Хранение автотранспорта (код 2.7.1)	26	193-198	
:ЗУ42	97, 98, 99	Размещение гаражей для собственных нужд (код 2.7.2)/ Хранение автотранспорта (код 2.7.1)	66	199-216	
:ЗУ43	104	Размещение гаражей для собственных нужд (код 2.7.2)/ Хранение автотранспорта (код 2.7.1)	28	217-222	
:ЗУ44	105	Размещение гаражей для собственных нужд (код 2.7.2)/ Хранение автотранспорта (код 2.7.1)	28	223-228	
:ЗУ45	106	Размещение гаражей для собственных нужд (код 2.7.2)/ Хранение автотранспорта (код 2.7.1)	24	229-234	
:ЗУ46	107	Размещение гаражей для собственных нужд (код 2.7.2)/ Хранение автотранспорта (код 2.7.1)	25	235-240	
:ЗУ47	108	Размещение гаражей для собственных нужд (код 2.7.2)/ Хранение автотранспорта (код 2.7.1)	27	241-246	
:ЗУ48	111	Размещение гаражей для собственных нужд (код 2.7.2)/ Хранение автотранспорта (код 2.7.1)	26	247-253	
:ЗУ49	112	Размещение гаражей для собственных нужд (код 2.7.2)/ Хранение автотранспорта (код 2.7.1)	26	254-259	
:ЗУ50	113	Размещение гаражей для собственных нужд (код 2.7.2)/ Хранение автотранспорта (код 2.7.1)	26	260-265	
:ЗУ51	114	Размещение гаражей для собственных нужд (код 2.7.2)/ Хранение автотранспорта (код 2.7.1)	27	266-271	
:ЗУ52	115	Размещение гаражей для собственных нужд (код 2.7.2)/ Хранение автотранспорта (код 2.7.1)	26	272-278	
:ЗУ53	116	Размещение гаражей для собственных нужд (код 2.7.2)/ Хранение автотранспорта (код 2.7.1)	31	279-285	
:ЗУ54	117	Размещение гаражей для собственных нужд (код 2.7.2)/ Хранение автотранспорта (код 2.7.1)	31	286-292	
:ЗУ55	118, 119	Размещение гаражей для собственных нужд (код 2.7.2)/ Хранение автотранспорта (код 2.7.1)	25	293-299	
:ЗУ56	120, 121	Размещение гаражей для собственных нужд (код 2.7.2)/ Хранение автотранспорта (код 2.7.1)	27	300-305	
:ЗУ57	122, 123	Размещение гаражей для собственных нужд (код 2.7.2)/ Хранение автотранспорта (код 2.7.1)	27	306-311	

Взам. инв. №

Подп. и дата

Инв. № подл.

Изм.	Кол.уч.	Лист	№ док.	Подп.	Дата

15/21-ПМТ1.2-ТЧ

Лист

87

Условный номер образуемого земельного участка	Номер гаража	Планируемый вид разрешенного использования*	Площадь образуемого земельного участка	Номера характерных точек образуемых земельных участков	Способ образования земельного участка
:ЗУ58	124, 125	Размещение гаражей для собственных нужд (код 2.7.2)/ Хранение автотранспорта (код 2.7.1)	27	312-317	
:ЗУ59	126, 127	Размещение гаражей для собственных нужд (код 2.7.2)/ Хранение автотранспорта (код 2.7.1)	27	318-323	
:ЗУ60	128, 129	Размещение гаражей для собственных нужд (код 2.7.2)/ Хранение автотранспорта (код 2.7.1)	27	324-329	
:ЗУ61	130, 131	Размещение гаражей для собственных нужд (код 2.7.2)/ Хранение автотранспорта (код 2.7.1)	28	330-335	
:ЗУ62	132, 133	Размещение гаражей для собственных нужд (код 2.7.2)/ Хранение автотранспорта (код 2.7.1)	26	336-341	
:ЗУ63	134, 135	Размещение гаражей для собственных нужд (код 2.7.2)/ Хранение автотранспорта (код 2.7.1)	27	342-347	
:ЗУ64	136, 137, 138,140	Размещение гаражей для собственных нужд (код 2.7.2)/ Хранение автотранспорта (код 2.7.1)	69	348-353	

* Вид разрешенного использования земельного участка устанавливается с учетом технических характеристик объекта капитального строительства (гаража).

Взам. инв. №	
Подп. и дата	
Инв. № подл.	

Изм.	Кол.уч.	Лист	№ док.	Подп.	Дата

15/21-ПМТ1.2-ТЧ

Лист

88

Инв. № подл.	Подп. и дата	Взам. инв. №

11 ПЕРЕЧЕНЬ ЗОН ПУБЛИЧНЫХ СЕРВИТУТОВ, УСТАНОВЛИВАЕМЫХ В ЦЕЛЯХ УСТРОЙСТВА ПЕРЕСЕЧЕНИЯ АВТОМОБИЛЬНОЙ ДОРОГИ С ЖЕЛЕЗНОДОРОЖНЫМИ ПУТЯМИ, В ГРАНИЦАХ ПОЛОСЫ ОТВОДА ЖЕЛЕЗНОЙ ДОРОГИ

Таблица 11.1 – Перечень зон публичных сервитутов, устанавливаемых в целях устройства пересечения автомобильной дороги с железнодорожными путями, в границах полосы отвода железной дороги (п.3, ст. 39.37 ЗК РФ)

Публичный сервитут устанавливается сроком от десяти до сорока девяти лет (п.1 ст.39.45 ЗК РФ)

Условный номер устанавливаемой зоны публичного сервитута	Общая площадь зоны публичного сервитута, кв.м	Кадастровые номера земельных участков, на которых объект может быть размещен на условиях публичного сервитута	Адрес (описание местоположения) земельных участков	Кадастровые номера объектов недвижимости, расположенных на земельных участках	Вид разрешенного использования земельного участка
1	788	91:00:000000:47	г. Севастополь, железнодорожный путь от Первомайки до ст. Камышовая (от ПК1+400 до ПК19/20+550)	<p>91:00:000000:30396, 91:00:000000:30413, 91:00:000000:30420, 91:02:005003:2391, 91:02:003013:628, 91:00:000000:30422, 91:00:000000:30421, 91:02:006026:654, 91:01:013001:1425, 91:01:000000:586, 91:02:006001:739, 91:02:006011:477, 91:02:006026:230, 91:02:006011:476, 91:01:015001:537, 91:02:006024:223, 91:01:000000:1192, 91:01:015001:535, 91:01:015001:534, 91:02:005003:2394, 91:02:000000:409, 91:02:006001:737, 91:02:006011:479, 91:02:006011:478, 91:02:000000:1066, 91:02:006024:222, 91:02:000000:1064, 91:02:006011:480, 91:01:015001:536, 91:00:000000:30425, 91:01:014001:1045, 91:02:000000:411, 91:01:013001:1424, 91:01:015001:540, 91:02:006024:224, 91:02:006001:738, 91:00:000000:30431, 91:01:015001:538, 91:02:006026:653, 91:02:000000:1067, 91:01:015001:539, 91:01:015001:541, 91:02:000000:433, 91:01:014001:1046, 91:01:015001:542, 91:02:006011:487, 91:02:006011:485, 91:01:000000:1201, 91:02:006011:482, 91:02:005003:2400, 91:02:006011:486, 91:02:006011:488, 91:00:000000:30440, 91:02:000000:553, 91:01:015001:544, 91:01:000000:1202, 91:01:000000:1216, 91:02:003016:667, 91:02:000000:1081, 91:02:006011:333, 91:00:000000:30472, 91:00:000000:30487, 91:02:003016:665, 91:02:003016:662, 91:02:006011:112, 91:02:003013:372, 91:02:003013:371, 91:02:003013:374, 91:02:003016:663, 91:02:003016:664, 91:02:003016:666, 91:02:003013:377, 91:00:000000:30498, 91:02:003013:379, 91:02:003013:376, 91:02:006011:117,</p>	Для обслуживания железнодорожных путей от Первомайки до ст. Камышовая, обслуживания зданий и сооружений

1 этап строительства

92

Лист	92				
Лист	89				
Изм.	Код уч.	Лист	№ док.	Подп.	Дата
15/21-ПМТ1.2-ТЧ					

Инв. № подл.	Подп. и дата	Взам. инв. №

Условный номер навляемой зоны публичного сервитута	Общая площадь зоны публичного сервитута, кв.м	Кадастровые номера земельных участков, на которых объект может быть размещен на условиях публичного сервитута	Адрес (описание местоположения) земельных участков	Кадастровые номера объектов недвижимости, расположенных на земельных участках	Вид разрешенного использования земельного участка
2	3926	91:00:000000:47	г. Севастополь, железнодорожный путь от Первомайки до ст. Камышовая (от ПК1+400 до ПК19/20+550)	91:02:003013:196, 91:00:000000:30534, 91:02:003013:629, 91:02:006011:118, 91:02:000000:1292, 91:02:000000:1295 91:00:000000:190, 91:02:006011:472, 91:00:000000:30396, 91:00:000000:30413, 91:00:000000:30420, 91:02:005003:2391, 91:02:003013:628, 91:00:000000:30422, 91:00:000000:30421, 91:02:006026:654, 91:01:013001:1425, 91:01:000000:586, 91:02:006001:739, 91:02:006011:477, 91:02:006026:230, 91:02:006011:476, 91:01:015001:537, 91:02:006024:223, 91:01:000000:1192, 91:01:015001:535, 91:01:015001:534, 91:02:005003:2394, 91:02:000000:409, 91:02:006001:737, 91:02:006011:479, 91:02:006011:478, 91:02:000000:1066, 91:02:006024:222, 91:02:000000:1064, 91:02:006011:480, 91:01:015001:536, 91:00:000000:30425, 91:01:014001:1045, 91:02:000000:411, 91:01:013001:1424, 91:01:015001:540, 91:02:006024:224, 91:02:006001:738, 91:00:000000:30431, 91:01:015001:538, 91:02:006026:653, 91:02:000000:1067, 91:01:015001:539, 91:01:015001:541, 91:02:000000:433, 91:01:014001:1046, 91:01:015001:542, 91:02:006011:487, 91:02:006011:485, 91:01:000000:1201, 91:02:006011:482, 91:02:005003:2400, 91:02:006011:486, 91:02:006011:488, 91:00:000000:30440, 91:02:000000:553, 91:01:015001:544, 91:02:006011:333, 91:00:000000:1202, 91:01:000000:1216, 91:02:003016:667, 91:02:000000:1081, 91:02:006011:333, 91:00:000000:30472, 91:00:000000:30487, 91:02:003016:665, 91:02:003016:662, 91:02:006011:112, 91:02:003013:372, 91:02:003013:371, 91:02:003013:374, 91:02:003016:663, 91:02:003016:664, 91:02:003016:666, 91:02:003013:377, 91:00:000000:30498, 91:02:003013:379, 91:02:003013:376, 91:02:006011:117, 91:02:003013:196, 91:00:000000:30534, 91:02:003013:629, 91:02:006011:118, 91:02:000000:1292, 91:02:000000:1295	Для обслуживания железнодорожных путей от Первомайки до ст. Камышовая, обслуживания зданий и сооружений
3	478	91:02:004005:235	г. Севастополь, Западный берег бухты Камышовой	91:02:000000:553	Железнодорожный транспорт (код 7.1), автомобильный транспорт (код 7.2)
4	1018	91:02:000000:1139	г. Севастополь, Западный берег бухты Камышовой	91:02:000000:553, 91:02:005003:2400, 91:02:004005:138, 91:02:004005:139, 91:02:004005:253, 91:02:000000:1293	Железнодорожный транспорт (код 7.1); автомобильный транспорт (код 7.2)

				93	
				4	
				Лист	
				90	
				15/21-ПМТГ.2-ТЧ	
Изм.	Копуч	Лист	№ док.	Подп.	Дата

Инв. № подл.	Подп. и дата	Взам. инв. №

12 ПЕРЕЧЕНЬ ЗОН ПУБЛИЧНЫХ СЕРВИТУТОВ, УСТАНОВЛИВАЕМЫХ В ЦЕЛЯХ РЕКОНСТРУКЦИИ, КАПИТАЛЬНОГО РЕМОНТА УЧАСТКОВ (ЧАСТЕЙ) ИНЖЕНЕРНЫХ СООРУЖЕНИЙ, ЯВЛЯЮЩИХСЯ ЛИНЕЙНЫМИ ОБЪЕКТАМИ

Таблица 9.1 – Перечень зон публичных сервитутов, устанавливаемых в целях реконструкции, капитального ремонта участков (частей) инженерных сооружений, являющихся линейными объектами (п.6 ст. 39.37 ЗК РФ).

Публичный сервитут устанавливается на срок реконструкции, капитального ремонта участков (частей) инженерных сооружений, являющихся линейными объектами (п.4 ст.39.45 ЗК РФ)

Условный номер устанавливаемой зоны публичного сервитута	Общая площадь зоны публичного сервитута, кв.м	Кадастровые номера земельных участков, на которых объект может быть размещен на условиях публичного сервитута	Площадь публичного сервитута на земельном участке, кв.м.	Адрес (описание местоположения) земельных участков	Кадастровые номера объектов недвижимости, расположенных на земельных участках	Вид разрешенного использования земельного участка
1 этап строительства						
1	66	91:02:001004:11281 Земли неразграниченной государственной или муниципальной собственности	43 23	Российская Федерация, город Севастополь, улица Правды -	91:02:000000:1106, 91:02:000000:408, 91:02:000000:410, 91:02:001004:11392, 91:02:000000:1287 -	Улично-дорожная сеть (код 12.0.1) -
2	130	91:02:004006:952 Земли неразграниченной государственной или муниципальной собственности	33 97	Российская Федерация, город Севастополь, улица Рыбаков -	91:02:004006:943, 91:02:004006:937, 91:02:004006:939, 91:02:004006:947, 91:02:004006:946, 91:02:004006:944, 91:02:004006:933, 91:02:000000:408, 91:02:000000:410, 91:02:004006:983 -	Улично-дорожная сеть (код 12.0.1) -

94					
Лист					91
Изм.	Копуч	Лист	№ док.	Подп.	Дата
15/21-ПМТ1.2-ТЧ					

Инв. № подл.	Подп. и дата	Взам. инв. №

3	1136	91:02:001004:6739	Российская Федерация, г. Севастополь, Гагаринский р-н, ул. Правды, 31	19	91:02:001004:5671	91:02:001004:10445, 91:02:001004:10460, 91:02:001004:10497	91:02:001004:8208	среднеэтажная жилая застройка (код 2.5)
		91:02:001004:6742	Российская Федерация, г. Севастополь, Гагаринский р-н, Камышовая бухта	140	91:02:001004:6742			Земельные участки (территории) общего пользования
		91:02:001004:6739	Российская Федерация, г. Севастополь, Гагаринский р-н, Камышовая бухта	6	91:02:001004:6739		91:02:000000:1157, 91:02:000000:1160	Земельные участки (территории) общего пользования
		91:02:001004:11281	Российская Федерация, город Севастополь, улица Правды	115	91:02:001004:11281		91:02:000000:1106, 91:02:000000:408, 91:02:000000:410, 91:02:001004:11392, 91:02:000000:1287	Улично-дорожная сеть (код 12.0.1)
		Земли неразграниченной государственной или муниципальной собственности	-	856			-	-
4	248	91:02:001004:4778	г. Севастополь, ул. Правды - Камышовое шоссе, останова «ул. Правды» (в центр)	70	91:02:001004:4778		91:02:000000:1157, 91:02:000000:1160	Для строительства и обслуживания остановочного пункта вильона с торговой точкой
		91:02:001004:6746	Российская Федерация, г. Севастополь, Гагаринский р-н, Камышовая бухта	13	91:02:001004:6746		91:02:000000:1160	Земельные участки (территории) общего пользования
		91:02:001004:6739	Российская Федерация, г. Севастополь, Гагаринский р-н, Камышовая бухта	65	91:02:001004:6739		91:02:000000:1157, 91:02:000000:1160	Земельные участки (территории) общего пользования
		Земли неразграниченной государственной или муниципальной собственности	-	100			-	-
5	14	91:02:004006:460	Российская Федерация, г. Севастополь, Гагаринский р-н, Камышовая бухта	14	91:02:004006:460		91:02:000000:1081	Земельные участки (территории) общего пользования
6	710	91:02:001004:335	г. Севастополь, ул. Правды, 33	71	91:02:001004:335		91:02:001004:4351, 91:02:001004:4419, 91:02:001004:4493, 91:02:001004:4974, 91:02:001004:903, 91:02:001004:10445, 91:02:001004:10460, 91:02:001004:10497, 91:02:000000:1160	Земельные участки (территории) общего пользования для строительства и обслуживания многоквартирного жилого дома со встроенно-пристроенными

				95	
				Лист	
				92	
				15/21-ПМТ1.2-ТЧ	
Изм.	Колуч	Лист	№ док.	Подп.	Дата

Инв. № подл.	Подп. и дата	Взам. инв. №

									помещениями и комплекса автосервиса
		91:02:001004:660	545	г. Севастополь, ул. Правды, 33/1		91:02:001004:4419, 91:02:001004:10445, 91:02:001004:10460, 91:02:001004:10497			для строительства и обслуживания комплекса объектов автосервиса и многоквартирного жилого дома
		Земли неразграниченной государственной или муниципальной собственности	94	-		-			-
7	15	91:02:001004:660	9	г. Севастополь, ул. Правды, 33/1		91:02:001004:4419, 91:02:001004:10445, 91:02:001004:10460, 91:02:001004:10497			для строительства и обслуживания комплекса объектов автосервиса и многоквартирного жилого дома
		91:02:001004:10989	6	Российская Федерация, город Севастополь, улица Пролетарская		91:02:000000:410, 91:02:000000:408, 91:02:000000:1160, 91:02:001004:11142, 91:02:000000:1163, 91:02:001004:11392, 91:02:000000:1280, 91:02:001004:11407			Улично-дорожная сеть (код 12.0.1)
8	99	91:02:001004:2821	99	г. Севастополь, ул. Пролетарская, 43		91:02:000000:409, 91:02:000000:411, 91:02:001004:7241, 91:02:001004:10496, 91:02:001004:10500, 91:02:001004:10666, 91:02:001004:10910			Объекты гаражного назначения (код 2.7.1)
		91:02:001004:4774	1	г. Севастополь, ул. Пролетарская, д 45		91:02:001004:7918, 91:02:001004:2893, 91:02:001004:7919, 91:02:001004:7920			Для строительства и обслуживания базы по ремонту жилого фонда
		91:02:001004:4776	87	г. Севастополь, ул. Пролетарская, д 43		91:02:000000:409, 91:02:000000:411, 91:02:000000:476, 91:02:000000:558, 91:02:000000:1106, 91:02:001004:11238			Объекты гаражного назначения (код 2.7.1)
9	554	91:02:001004:6675	156	Российская Федерация, г. Севастополь, Гагаринский Р-н		91:02:000000:558			Земельные участки (территории) общего пользования
		Земли неразграниченной государственной или муниципальной собственности	310	-		-			-

				96			
Лист	15/21-ПМТ1.2-ТЧ						93
Изм.	Колуч	Лист	№ док.	Подп.	Дата		

Инв. № подл.	Подп. и дата	Взам. инв. №

10	861	31	г. Севастополь, гаражно-строительный кооператив «Маяк»	91:02:001004:1533	91:02:001004:6299,91:02:001004:6300,91:02:001004:6344, 91:02:001004:6346,91:02:001004:6351,91:02:001004:6357, 91:02:001004:6360,91:02:001004:6366,91:02:001004:6372, 91:02:001004:6373,91:02:001004:6374,91:02:001004:6377, 91:02:001004:6394,91:02:001004:6400,91:02:001004:6414, 91:02:001004:6448,91:02:001004:6468,91:02:001004:6471, 91:02:001004:6494,91:02:001004:6499,91:02:001004:6504, 91:02:001004:6508,91:02:001004:6513,91:02:001004:6524, 91:02:001004:6533,91:02:001004:6562,91:02:001004:6567, 91:02:001004:6572,91:02:001004:6575,91:02:001004:6577, 91:02:001004:6610,91:02:001004:6612,91:02:001004:6615, 91:02:001004:6616,91:02:001004:6617,91:02:001004:6619, 91:02:001004:6625,91:02:001004:6626,91:02:001004:6635, 91:02:001004:6639,91:02:001004:6647,91:02:001004:6648, 91:02:001004:6651,91:02:001004:6698,91:02:001004:6704, 91:02:001004:6711,91:02:001004:6714,91:02:001004:6717, 91:02:001004:6749,91:02:001004:6771,91:02:001004:6775, 91:02:001004:6776,91:02:001004:6777,91:02:001004:6779, 91:02:001004:6781,91:02:001004:6783,91:02:001004:6798, 91:02:001004:6810,91:02:001004:6820,91:02:001004:6821, 91:02:001004:6825,91:02:001004:6839,91:02:001004:6840, 91:02:001004:6842,91:02:001004:6869,91:02:001004:6952, 91:02:001004:6966,91:02:001004:7223,91:02:001004:7214, 91:02:001004:7256,91:02:001004:7347,91:02:001004:7399, 91:02:001004:7393,91:02:001004:10074, 91:02:001004:10183,91:02:001004:10316,91:02:001004:10324,91:02:001004:10334,91:02:001004:10349, 91:02:001004:10361,91:02:001004:10420,91:02:001004:10423,91:02:001004:10446,91:02:001004:10457, 91:02:001004:6503	Для строительства многоэтажных гаражей
		594	г. Севастополь, ш. Камышовое, (в районе южных очистных сооружений)	91:02:001004:4771	Для строительства и обслуживания автомобильной заправочной станции	
		148	г. Севастополь, Камышовое шоссе, №80	91:02:001004:542	Обслуживание автотранспорта (код 4.9), объекты придорожного сервиса (код 4.9.1)	
		88	-	Земли неразграниченной государственной или муниципальной собственности	-	

				97	
Изм.	Колуч	Лист	№ док.	Подп.	Дата
15/21-ПМТ1.2-ТЧ					
				Лист	94

Инв. № подл.	Подп. и дата	Взам. инв. №

11	1572	91:02:000000:1129	739	Российская Федерация, город Севастополь - порт Камышовая бухта	91:02:000000:553, 91:02:000000:487, 91:02:000000:476, 91:02:000000:1249	Улично-дорожная сеть (код 12.0.1)
12	1204	Земли неразграниченной государственной или муниципальной собственности	833	-	-	-
		91:02:005003:416	544	Российская Федерация, г. Севастополь, Гагаринский район, в районе Камышового шоссе	91:02:000000:487, 91:02:000000:553, 91:02:005003:2334	Коммунальное обслуживание (код 3.1)
		Земли неразграниченной государственной или муниципальной собственности	660	-	-	-
13	142	Земли неразграниченной государственной или муниципальной собственности	142	-	-	-
		91:03:002001:2419	13	Российская Федерация, г. Севастополь, Гагаринский м.о., ш. Камышовое, 73	91:02:003016:568	Для обслуживания автозаправочной станции по Камышовому шоссе, 2
14	61	91:04:043001:504	47	г Севастополь, Камышовая бухта	91:02:001011:1181	Для строительства автосервиса по Камышовскому шоссе
		Земли неразграниченной государственной или муниципальной собственности	1	-	-	-
15	198	91:04:043001:504	62	г Севастополь, Камышовая бухта	91:02:001011:1181	Для строительства автосервиса по Камышовскому шоссе
		Земли неразграниченной государственной или муниципальной собственности	82	-	-	-
		91:02:005003:1767	54	Российская Федерация, г. Севастополь, Гагаринский р-н	-	Земельные участки (территории) общего пользования
16	600	91:00:000000:47	600	г. Севастополь, железнодорожный путь от Первомайки	91:00:000000:190, 91:02:006011:472, 91:00:000000:30396, 91:00:000000:30413, 91:00:000000:30420,	Для обслуживания железнодорожных путей от Первомайки

						98
						Лист
						95
						15/21-ПМТГ1.2-ТЧ
Изм.	Колуч	Лист	№ док.	Подп.	Дата	

Инв. № подл.	Подп. и дата	Взам. инв. №

				до ст. Камышовая, обслуживания зданий и сооружений	<p>91:02:005003:2391, 91:02:003013:628, 91:00:000000:30422, 91:00:000000:30421, 91:02:006026:654, 91:01:013001:1425, 91:01:000000:586, 91:02:006001:739, 91:02:006011:477, 91:02:006026:230, 91:02:006011:476, 91:01:015001:537, 91:02:006024:223, 91:01:000000:1192, 91:01:015001:535, 91:01:015001:534, 91:02:005003:2394, 91:02:000000:409, 91:02:006001:737, 91:02:006011:479, 91:02:006011:478, 91:02:000000:1066, 91:02:006024:222, 91:02:000000:1064, 91:02:006011:480, 91:01:015001:536, 91:00:000000:30425, 91:01:014001:1045, 91:02:000000:411, 91:01:013001:1424, 91:01:015001:540, 91:02:006024:224, 91:02:006001:738, 91:00:000000:30431, 91:01:015001:538, 91:02:006026:653, 91:02:000000:1067, 91:01:015001:539, 91:01:015001:541, 91:02:000000:433, 91:01:014001:1046, 91:01:015001:542, 91:02:006011:487, 91:02:006011:485, 91:01:000000:1201, 91:02:006011:482, 91:02:005003:2400, 91:02:006011:486, 91:02:006011:488, 91:00:000000:30440, 91:02:000000:553, 91:01:015001:544, 91:01:000000:1202, 91:01:000000:1216, 91:02:003016:667, 91:02:000000:1081, 91:02:006011:333, 91:00:000000:30472, 91:00:000000:30487, 91:02:003016:665, 91:02:003016:662, 91:02:006011:112, 91:02:003013:372, 91:02:003013:371, 91:02:003013:374, 91:02:003016:663, 91:02:003016:664, 91:02:003016:666, 91:02:003013:377, 91:00:000000:30498, 91:02:003013:379, 91:02:003013:376, 91:02:006011:117, 91:02:003013:196, 91:00:000000:30534, 91:02:003013:629, 91:02:006011:118, 91:02:000000:1292, 91:02:000000:1295</p>
				до ст. Камышовая (от ПК1+400 до ПК19/20+550)	<p>91:02:000000:190, 91:02:006011:472, 91:00:000000:30396, 91:00:000000:30413, 91:00:000000:30420, 91:02:005003:2391, 91:02:003013:628, 91:00:000000:30422, 91:00:000000:30421, 91:02:006026:654, 91:01:013001:1425, 91:01:000000:586, 91:02:006001:739, 91:02:006011:477, 91:02:006026:230, 91:02:006011:476, 91:01:015001:537, 91:02:006024:223, 91:01:000000:1192, 91:01:015001:535, 91:01:015001:534, 91:02:005003:2394, 91:02:000000:409, 91:02:006001:737, 91:02:006011:479, 91:02:006011:478, 91:02:000000:1066, 91:02:006024:222, 91:02:000000:1064, 91:02:006011:480, 91:01:015001:536, 91:00:000000:30425, 91:01:014001:1045, 91:02:000000:411, 91:01:013001:1424,</p>
				г Севастополь, Камышовая бухта	<p>91:02:000000:190, 91:02:006011:472, 91:00:000000:30396, 91:00:000000:30413, 91:00:000000:30420, 91:02:005003:2391, 91:02:003013:628, 91:00:000000:30422, 91:00:000000:30421, 91:02:006026:654, 91:01:013001:1425, 91:01:000000:586, 91:02:006001:739, 91:02:006011:477, 91:02:006026:230, 91:02:006011:476, 91:01:015001:537, 91:02:006024:223, 91:01:000000:1192, 91:01:015001:535, 91:01:015001:534, 91:02:005003:2394, 91:02:000000:409, 91:02:006001:737, 91:02:006011:479, 91:02:006011:478, 91:02:000000:1066, 91:02:006024:222, 91:02:000000:1064, 91:02:006011:480, 91:01:015001:536, 91:00:000000:30425, 91:01:014001:1045, 91:02:000000:411, 91:01:013001:1424,</p>
17	1063	91:04:043001:504	98	г Севастополь, Камышовая бухта	<p>91:02:001011:1181</p>
				г. Севастополь, железнодорожный путь от Первомайки до ст. Камышовая (от ПК1+400 до ПК19/20+550)	<p>91:00:000000:47</p>
				Для строительства автосервиса по Камышовскому шоссе	<p>91:02:000000:190, 91:02:006011:472, 91:00:000000:30396, 91:00:000000:30413, 91:00:000000:30420, 91:02:005003:2391, 91:02:003013:628, 91:00:000000:30422, 91:00:000000:30421, 91:02:006026:654, 91:01:013001:1425, 91:01:000000:586, 91:02:006001:739, 91:02:006011:477, 91:02:006026:230, 91:02:006011:476, 91:01:015001:537, 91:02:006024:223, 91:01:000000:1192, 91:01:015001:535, 91:01:015001:534, 91:02:005003:2394, 91:02:000000:409, 91:02:006001:737, 91:02:006011:479, 91:02:006011:478, 91:02:000000:1066, 91:02:006024:222, 91:02:000000:1064, 91:02:006011:480, 91:01:015001:536, 91:00:000000:30425, 91:01:014001:1045, 91:02:000000:411, 91:01:013001:1424,</p>

				99	
				Лист	
				96	
15/21-ПМТ1.2-ТЧ					
Изм.	Колуч	Лист	№ док.	Подп.	Дата

Инв. № подл.	Подп. и дата	Взам. инв. №

						91:01:015001:540, 91:02:006024:224, 91:02:006001:738, 91:00:000000:30431, 91:01:015001:538, 91:02:006026:653, 91:02:000000:1067, 91:01:015001:539, 91:01:015001:541, 91:02:000000:433, 91:01:014001:1046, 91:01:015001:542, 91:02:006011:487, 91:02:006011:485, 91:01:000000:1201, 91:02:006011:482, 91:02:005003:2400, 91:02:006011:486, 91:02:006011:488, 91:00:000000:30440, 91:02:000000:553, 91:01:015001:544, 91:01:000000:1202, 91:01:000000:1216, 91:02:003016:667, 91:02:000000:1081, 91:02:006011:333, 91:00:000000:30472, 91:00:000000:30487, 91:02:003016:665, 91:02:003016:662, 91:02:006011:112, 91:02:003013:372, 91:02:003013:371, 91:02:003013:374, 91:02:003016:663, 91:02:003016:664, 91:02:003016:666, 91:02:003013:377, 91:00:000000:30498, 91:02:003013:379, 91:02:003013:376, 91:02:006011:117, 91:02:003013:196, 91:00:000000:30534, 91:02:003013:629, 91:02:006011:118, 91:02:000000:1292, 91:02:000000:1295			
			208	Земли неразграниченной государственной или муниципальной собственности					
18	209	91:02:005003:1766	10	Российская Федерация, город Севастополь, Гагаринский район	91:00:000000:190, 91:02:006011:472, 91:00:000000:30396, 91:00:000000:30413, 91:00:000000:30420, 91:02:005003:2391, 91:02:003013:628, 91:00:000000:30422, 91:00:000000:30421, 91:02:006001:739, 91:02:006011:477, 91:02:006026:230, 91:02:006011:476, 91:01:015001:537, 91:02:006024:223, 91:01:000000:1192, 91:01:015001:535, 91:01:015001:534, 91:02:005003:2394, 91:02:000000:409, 91:02:006001:737, 91:02:006011:479, 91:02:006011:478, 91:02:000000:1066, 91:02:006024:222, 91:02:000000:1064, 91:02:006011:480, 91:01:015001:536, 91:00:000000:30425, 91:01:014001:1045, 91:02:000000:411, 91:01:013001:1424, 91:01:015001:540, 91:02:006024:224, 91:02:006001:738, 91:00:000000:30431, 91:01:015001:538, 91:02:006026:653, 91:02:000000:1067, 91:01:015001:539, 91:01:015001:541, 91:02:000000:433, 91:01:014001:1046, 91:01:015001:542,		Земельные участки (территории) общего пользования Для обслуживания железнодорожных путей от Первомайки до ст. Камышовая, обслуживания зданий и сооружений		

100		
Лист	15/21-ПМТ1.2-ТЧ	
97	Изм.	Колуч
	Лист	№ док.
	Подп.	Дата

Инв. № подл.	Подп. и дата	Взам. инв. №

19	116	91:02:004006:225	116	Севастополь, ул. Правды, 10	91:02:006011:487, 91:02:006011:485, 91:01:000000:1201, 91:02:006011:482, 91:02:005003:2400, 91:02:006011:486, 91:02:006011:488, 91:00:000000:30440, 91:02:000000:553, 91:01:015001:544, 91:01:000000:1202, 91:01:000000:1216, 91:02:003016:667, 91:02:000000:1081, 91:02:006011:333, 91:00:000000:30472, 91:00:000000:30487, 91:02:003016:665, 91:02:003016:662, 91:02:006011:112, 91:02:003013:372, 91:02:003013:371, 91:02:003013:374, 91:02:003016:663, 91:02:003016:664, 91:02:003016:666, 91:02:003013:377, 91:00:000000:30498, 91:02:003013:379, 91:02:003013:376, 91:02:006011:117, 91:02:003013:196, 91:00:000000:30534, 91:02:003013:629, 91:02:006011:118, 91:02:000000:1292, 91:02:000000:1295	для строительства и обслуживания судоремонтного комплекса
20	31	91:02:004006:225	31	Севастополь, ул. Правды, 10	91:02:005003:490, 91:02:005003:491	для строительства и обслуживания судоремонтного комплекса
21	24	Земли неразграниченной государственной или муниципальной собственности	24	-	-	-
22	6	Земли неразграниченной государственной или муниципальной собственности	6	-	-	-
23	371	91:02:005003:652	353	г. Севастополь, Камышовое шоссе, 69	91:02:003016:529, 91:02:005003:2418, 91:02:005003:2420, 91:02:005003:2472, 91:02:005003:2471, 91:02:005003:2470, 91:02:005003:2469	Объекты придорожного сервиса (код 4.9.1)
		91:02:000000:140	18	Российская Федерация, город Севастополь, Камышовое шоссе	91:00:000000:14244, 91:00:000000:14355, 91:00:000000:6428, 91:00:000000:6429, 91:02:005002:1520, 91:02:005002:1521, 91:02:005003:2250, 91:02:005003:2251, 91:02:005003:2252, 91:00:000000:14350	Размещение гаражей для собственников нужд (код 2.7.2)
24	845	91:02:005003:408	814	г. Севастополь, набережная Рыбпорта, № 12	91:02:004006:141, 91:02:004006:142	для завершения строительства и обслуживания складских помещений и холодильника на 500 тонн
		Земли неразграниченной	31	-	-	-

101					
Лист	98				
15/21-ПМТ1.2-ТЧ					
Изм.	Колуч	Лист	№ док.	Подп.	Дата

Инв. № подл.	Подп. и дата	Взам. инв. №

25	25	государственной или муниципальной собственности	25	г. Севастополь, ул. Набережная порта, 14	91:02:005003:1073, 91:02:005003:1075, 91:02:005003:1079, 91:02:005003:1100, 91:02:005003:944, 91:02:005003:945, 91:02:005003:947, 91:02:005003:948, 91:02:005003:949, 91:02:005003:950, 91:02:005003:953, 91:02:005003:954, 91:02:005003:955, 91:02:005003:956, 91:02:005003:960, 91:02:002004:1936, 91:02:005003:1072	для обслуживания зданий и сооружений промбазы
26	15	Земли неразграниченной государственной или муниципальной собственности	15	-	-	-
27	77	91:02:004005:244	77	г. Севастополь, ул. Набережная порта, 14	91:02:005003:1073, 91:02:005003:1075, 91:02:005003:1079, 91:02:005003:1100, 91:02:005003:944, 91:02:005003:945, 91:02:005003:947, 91:02:005003:948, 91:02:005003:949, 91:02:005003:950, 91:02:005003:953, 91:02:005003:954, 91:02:005003:955, 91:02:005003:956, 91:02:005003:960, 91:02:002004:1936, 91:02:005003:1072	для обслуживания зданий и сооружений промбазы
28	133	91:02:004005:244	133	г. Севастополь, ул. Набережная порта, 14	91:02:005003:1073, 91:02:005003:1075, 91:02:005003:1079, 91:02:005003:1100, 91:02:005003:944, 91:02:005003:945, 91:02:005003:947, 91:02:005003:948, 91:02:005003:949, 91:02:005003:950, 91:02:005003:953, 91:02:005003:954, 91:02:005003:955, 91:02:005003:956, 91:02:005003:960, 91:02:002004:1936, 91:02:005003:1072	для обслуживания зданий и сооружений промбазы
29	226	91:02:005003:615	172	г. Севастополь, Гагаринский район, в границах СТ «Рыбак-7», участок № 34	91:02:005003:667	13.2 "Ведение садоводства" *Публичный сервитут устанавливается после изъятия и раздела земельного участка с установлением :ЗУ2 ВРИ «Земельные участки (территории) общего пользования»
30	84	Земли неразграниченной государственной или муниципальной собственности	54	-	-	-
30	84	Земли неразграниченной государственной или муниципальной собственности	84	-	-	-
31	192	91:02:004005:235	19	г. Севастополь, Западный берег бухты Камышовый	91:02:000000:553	Железнодорожный транспорт (код 7.1), автомобильный транспорт (код 7.2)

Лист	99				
15/21-ПМТ1.2-ТЧ					
Изм.	Колуч	Лист	№ док.	Подп.	Дата

Инв. № подл.	Подп. и дата	Взам. инв. №

32	87	91:02:004004:3145	Российская Федерация, г. Севастополь, ул. Марии Поливановой	122	Российская Федерация, г. Севастополь, ул. Западный берег Камышовой бухты	91:02:000000:1139 91:02:000000:1282	Железнодорожный транспорт (код 7.1), автомобильный транспорт (код 7.2)
33	45	Земли неграницанной государственной или муниципальной собственности	-	51	Российская Федерация, г. Севастополь, Севастополь - порт Камышова бухта - бухта Казачья	91:02:000000:1061, 91:02:000000:1058, 91:02:000000:1063, 91:02:000000:1059, 91:02:000000:1065, 91:02:000000:1060, 91:02:000000:1057, 91:02:000000:1142, 91:02:000000:1145, 91:02:000000:1100, 91:02:000000:1293	улично-дорожная сеть (код 12.0.1)
34	500	Земли неграницанной государственной или муниципальной собственности	-	87	Российская Федерация, г. Севастополь, ул. Марии Поливановой	-	Магазины (код 4.4)
35	17	91:02:000000:451	Российская Федерация, г. Севастополь, Гагаринский р-н	483	Российская Федерация, г. Севастополь, Гагаринский р-н	-	Земельные участки (территории) общего пользования
36	73	91:02:004004:3422	Российская Федерация, г. Севастополь, бухта Казачья, в/г 116	17	Российская Федерация, г. Севастополь, бухта Казачья, в/г 116	91:02:004003:1061, 91:02:004002:742, 91:02:004003:1121, 91:02:000000:1105	Обеспечение обороны и безопасности (код 8.0)
37	117	91:02:000000:451	Российская Федерация, г. Севастополь, Гагаринский р-н	46	Российская Федерация, г. Севастополь, бухта Казачья, в/г 116	91:02:004003:1061, 91:02:004002:742, 91:02:004003:1121, 91:02:000000:1105	Обеспечение обороны и безопасности (код 8.0)
			Российская Федерация, г. Севастополь, Гагаринский р-н	19	Российская Федерация, г. Севастополь, Гагаринский р-н	-	Земельные участки (территории) общего пользования
			Российская Федерация, г. Севастополь, ул. Литовская	8	Российская Федерация, г. Севастополь, ул. Литовская	-	Улично-дорожная сеть (код 12.0.1)
			Российская Федерация, г. Севастополь, Гагаринский р-н	8	Российская Федерация, г. Севастополь, Гагаринский р-н	-	Земельные участки (территории) общего пользования

103

Лист	15/21-ПМТ1.2-ТЧ		
100	Изм.	Колуч	Лист
		№ док.	Подп.
			Дата

Инв. № подл.	Подп. и дата	Взам. инв. №

		91:02:005001:162	75	Российская Федерация, г. Севастополь, Гагаринский р-н		Земельные участки (территории) общего пользования
		Земли неразграниченной государственной или муниципальной собственности	34	-		-
		91:02:004004:3423	1	Российская Федерация, г. Севастополь, Гагаринский р-н		Земельные участки (территории) общего пользования
38	1608	91:02:004004:3069	1515	г. Севастополь, Гагаринский район, бухта Казачья	91:02:004004:1049;91:02:004004:1108;91:02:004004:1272, 91:02:004004:1326;91:02:004004:1380;91:02:004004:1432, 91:02:004004:1485;91:02:004004:1537;91:02:004004:1589, 91:02:004004:1641;91:02:004004:1694;91:02:004004:1746, 91:02:004004:1802;91:02:004004:1854;91:02:004004:1908, 91:02:004004:1951;91:02:004004:2004;91:02:004004:2056, 91:02:004004:2108;91:02:004004:2160;91:02:004004:2206, 91:02:004004:2258;91:02:004004:2314;91:02:004004:2368, 91:02:004004:2421;91:02:004004:2464;91:02:004004:2511, 91:02:004004:2554;91:02:004004:2597;91:02:004004:2649, 91:02:004004:2701;91:02:004004:2747;91:02:004004:2799, 91:02:004004:2851;91:02:004004:2897;91:02:004004:2963, 91:02:004004:409;91:02:004004:452;91:02:004004:547, 91:02:004004:599;91:02:004004:651;91:02:004004:703, 91:02:004004:755;91:02:004004:798;91:02:004004:841, 91:02:004004:893;91:02:004004:945;91:02:004004:3894, 91:02:004004:3893;91:02:004004:3900;91:02:004004:3901, 91:02:004004:3907;91:02:004004:3911;91:02:004004:3910, 91:02:004004:3909;91:02:004004:3908;91:02:004004:3915, 91:02:004004:3914;91:02:004004:3913;91:02:004004:3912, 91:02:000000:1045;91:02:000000:1046;91:02:004004:3943	многосэтажная жилая застройка (код 2.6)
		Земли неразграниченной государственной или муниципальной собственности	92	-		-
		91:02:004004:3426	69	Российская Федерация, г. Севастополь, Гагаринский р-н	91:02:000000:1045	Земельные участки (территории) общего пользования
39	2405	91:02:004004:3425	141	Российская Федерация, г. Севастополь, Гагаринский р-н, с. Казачье	91:02:000000:1045	Земельные участки (территории) общего пользования

				104			
Изм.	Копуч	Лист	№ док.	Подп.	Дата		
						15/21-ПМТ1.2-ТЧ	
						Лист	101

Инв. № подл.	Подп. и дата	Взам. инв. №

					91:02:004004:1049,91:02:004004:1108,91:02:004004:1272, 91:02:004004:1326,91:02:004004:1380,91:02:004004:1432, 91:02:004004:1485,91:02:004004:1537,91:02:004004:1589, 91:02:004004:1641,91:02:004004:1694,91:02:004004:1746, 91:02:004004:1802,91:02:004004:1854,91:02:004004:1908, 91:02:004004:1951,91:02:004004:2004,91:02:004004:2056, 91:02:004004:2108,91:02:004004:2160,91:02:004004:2206, 91:02:004004:2258,91:02:004004:2314,91:02:004004:2368, 91:02:004004:2421,91:02:004004:2464,91:02:004004:2511, 91:02:004004:2554,91:02:004004:2597,91:02:004004:2649, 91:02:004004:2701,91:02:004004:2747,91:02:004004:2799, 91:02:004004:2851,91:02:004004:2897,91:02:004004:2963, 91:02:004004:409,91:02:004004:452,91:02:004004:547, 91:02:004004:599,91:02:004004:651,91:02:004004:703, 91:02:004004:755,91:02:004004:798,91:02:004004:841, 91:02:004004:893,91:02:004004:945,91:02:004004:3894, 91:02:004004:3893,91:02:004004:3900,91:02:004004:3901, 91:02:004004:3907,91:02:004004:3911,91:02:004004:3910, 91:02:004004:3909,91:02:004004:3908,91:02:004004:3915, 91:02:004004:3914,91:02:004004:3913,91:02:004004:3912, 91:02:000000:1045,91:02:000000:1046,91:02:004004:3943			многостанционная жилищная застройка (код 2.6)
		91:02:004004:3069	14	г. Севастополь, Гагаринский район, бухта Казачье	91:02:004004:3915	Земельные участки (территории) общего пользования		
		91:02:004004:3420	2	Российская Федерация, г. Севастополь, Гагаринский р-н, с. Казачье	-	Земельные участки (территории) общего пользования		
		Земли неразграниченной государственной или муниципальной собственности	208	-	-	-		
		91:02:0000000:378	12	Российская Федерация, г. Севастополь, Гагаринский р-н	91:02:0000000:553	планируемый публичный сервитут, устанавливаемый на период строительства объекта		
40	1444	91:02:005001:159	23	Российская Федерация, г. Севастополь, Гагаринский р-н	-	Земельные участки (территории) общего пользования		
		91:02:005001:161	53	Российская Федерация, г. Севастополь, Гагаринский р-н, с. Казачье	-	Земельные участки (территории) общего пользования		

				105	
				Лист	
				102	
				15/21-ПМТ1.2-ТЧ	
Изм.	Копуч	Лист	№ док.	Подп.	Дата

Инв. № подл.	Подп. и дата	Взам. инв. №

		91:02:005001:132	166	Российская Федерация, г. Севастополь, ул. Военных строителей			обслуживание автотранспорта (код 4.9)	
		Земли неразграниченной государственной или муниципальной собственности	1190	-			-	
		91:02:004003:2917	179	Российская Федерация, г. Севастополь, Гагаринский р-н, с. Казачье		91:02:004003:1511, 91:02:004003:860, 91:02:004003:1086, 91:02:004003:1097, 91:02:004003:1067, 91:02:004003:1102, 91:02:004003:2952, 91:02:004003:1068, 91:02:004003:1084, 91:02:004003:1130, 91:02:004003:989, 91:02:004003:1077, 91:02:004003:1134, 91:02:004003:1108, 91:02:004002:743, 91:02:004003:1136, 91:02:004003:1128, 91:02:004003:1083, 91:02:004003:1064, 91:02:004003:1101, 91:02:004003:1135, 91:02:004003:1028, 91:02:004003:1099, 91:02:004003:1140, 91:02:004003:1508, 91:02:004003:1504, 91:02:004003:1111, 91:02:004003:1141, 91:02:004003:1505, 91:02:004003:1082, 91:02:004003:1503, 91:02:004003:1118, 91:02:004003:1502, 91:02:004002:747, 91:02:004003:2719, 91:02:004003:1133, 91:02:004003:1120, 91:02:004003:2720, 91:02:004003:1119, 91:02:004003:1126, 91:02:004003:1125, 91:02:004003:1127, 91:02:004003:1103, 91:02:004003:1131, 91:02:004003:1098, 91:02:004003:1124, 91:02:004003:1116, 91:02:004003:1132, 91:02:004002:744, 91:02:004002:748, 91:02:004002:745, 91:02:004003:1029, 91:02:004003:1129, 91:02:004003:1100, 91:02:004003:1110, 91:02:004003:1081, 91:02:004003:1087, 91:02:004003:1137, 91:02:004003:2721		Земельные участки (территории) общего пользования
41	422	91:02:004003:4133	138	Российская Федерация, город Севастополь, бухта Казачья, в/г 116			Обеспечение обороны и безопасности (код 8.0)	
		91:02:000000:1282	105	Российская Федерация, город Севастополь, Севастополь - порт Камышовая бухта - бухта Казачья			улично-дорожная сеть (код 12.0.1)	

2 этап строительства							
42	59	91:02:000000:378	7	Российская Федерация, г. Севастополь, Гагаринский р-н		91:02:000000:553	планируемый публичный сервитут, устанавливаемый на период строительства объекта

							106
							Лист
							103
							15/21-ПМТ1.2-ТЧ
Изм.	Колуч	Лист	№ док.	Подп.	Дата		

Инв. № подл.	Подп. и дата	Взам. инв. №

43	37	Земли неразграниченной государственной или муниципальной собственности 91:02:0000000:378	52	-	Российская Федерация, г. Севастополь, Гагаринский р-н	91:02:0000000:553	-	планируемый публичный сервитут, устанавливаемый на период строительства объекта
44	39	Земли неразграниченной государственной или муниципальной собственности 91:02:0000000:378	5	-	Российская Федерация, г. Севастополь, Гагаринский р-н	91:02:0000000:553	-	планируемый публичный сервитут, устанавливаемый на период строительства объекта
45	53	Земли неразграниченной государственной или муниципальной собственности	34	-	-	-	-	-
46	56	Земли неразграниченной государственной или муниципальной собственности 91:02:0000000:378 91:02:005002:267	14	-	Российская Федерация, г. Севастополь, Гагаринский р-н г. Севастополь, Гагаринский район, Казачья бухта, садоводческое товарищество «Скалистый», участок 1	91:02:0000000:553	-	планируемый публичный сервитут, устанавливаемый на период строительства объекта Для ведения садоводства
47	29	91:02:0000000:378	29	-	Российская Федерация, г. Севастополь, Гагаринский р-н	91:02:0000000:553	-	планируемый публичный сервитут, устанавливаемый на период строительства объекта
48	19	91:02:005002:833	19	-	г. Севастополь, Гагаринский р-н, снт Скалистый, уч 83а	-	-	Для ведения индивидуального садоводства

107		Лист	
		104	
15/21-ПМГТ.2-ТЧ			
Изм.	Кол.уч.	Лист	№ док.
			Дата
		Подп.	

Инв. № подл.	Подп. и дата	Взам. инв. №

49	87	91:02:005004:335	85	г. Севастополь, Гагаринский р-н, снт Водоканал-2, Уч. 109	-	-	*Публичный сервитут устанавливается после изъятия и раздела земельного участка с установлением :ЗУ2 ВРИ «Земельные участки (территории) общего пользования» Для ведения садоводства *Публичный сервитут устанавливается после изъятия и раздела земельного участка с установлением :ЗУ2 ВРИ «Земельные участки (территории) общего пользования»
50	54	Земли неразграниченной государственной или муниципальной собственности	2	-	-	-	
51	267	91:02:005006:439	158	Российская Федерация, г. Севастополь, Гагаринский м.о., ш. Крепостное, 27/1	-	-	Ведение дачного хозяйства (код 13.3) *Публичный сервитут устанавливается после изъятия и раздела земельного участка с установлением :ЗУ2 ВРИ «Земельные участки (территории) общего пользования»
52	473	Земли неразграниченной государственной или муниципальной собственности	109	-	-	-	
53	62	91:02:005006:551	473	-	-	-	Ведение дачного хозяйства (код 13.3) *Публичный сервитут устанавливается после изъятия и раздела земельного участка с установлением :ЗУ2 ВРИ «Земельные участки (территории) общего пользования»
			21	Российская Федерация, г. Севастополь, Гагаринский м.о., ш. Крепостное, 27/3	91:02:000000:553, 91:02:005006:758		Ведение дачного хозяйства (код 13.3) *Публичный сервитут устанавливается после изъятия и раздела земельного участка с установлением :ЗУ2 ВРИ «Земельные участки (территории) общего пользования»

108		Лист	
		105	
15/21-ПМТ1.2-ТЧ			
Изм.	Колуч	Лист	№ док.
		Подл.	Дата

Инв. № подл.	Подп. и дата	Взам. инв. №

54	71	Земли неразграниченной государственной или муниципальной собственности	91:02:005006:551	41	Российская Федерация, г. Севастополь, Гагаринский м.о., ш. Крепостное, 27/3	91:02:000000:553, 91:02:005006:758	новление :ЗУ2 ВРИ «Земельные участки (территории) общего пользования» - Ведение дачного хозяйства (код 13.3) *Публичный сервитут устанавливается после изъятия и раздела земельного участка с установлением :ЗУ2 ВРИ «Земельные участки (территории) общего пользования»
55	16	Земли неразграниченной государственной или муниципальной собственности	91:02:005006:550	58	Российская Федерация, г. Севастополь, Гагаринский Р-н, ш. Крепостное	91:02:000000:553	Ведение дачного хозяйства (код 13.3) *Публичный сервитут устанавливается после изъятия и раздела земельного участка с установлением :ЗУ2 ВРИ «Земельные участки (территории) общего пользования»
56	187		91:00:000000:131 91:00:000000:30537	16 171	г Севастополь г Севастополь	91:02:000000:494, 91:02:000000:496, 91:02:000000:560, 91:02:000000:1099, 91:02:000000:1174, 91:00:000000:30543	Коммунальное обслуживание Улично-дорожная сеть (код 12.0.1)
57	66		91:02:004004:3069	57	г. Севастополь, Гагаринский район, бухта Казачья	91:02:004004:1049,91:02:004004:1108,91:02:004004:1272, 91:02:004004:1326,91:02:004004:1380,91:02:004004:1432, 91:02:004004:1485,91:02:004004:1537,91:02:004004:1589, 91:02:004004:1641,91:02:004004:1694,91:02:004004:1746, 91:02:004004:1802,91:02:004004:1854,91:02:004004:1908, 91:02:004004:1951,91:02:004004:2004,91:02:004004:2056, 91:02:004004:2108,91:02:004004:2160,91:02:004004:2206, 91:02:004004:2258,91:02:004004:2314,91:02:004004:2368,	Многоэтажная жилая застройка (код 2.6)

3 этап строительства

109			
Изм.	Колуч	Лист	№ док.
15/21-ПМТ1.2-ТЧ			Дата
Лист			106

Инв. № подл.	Подп. и дата	Взам. инв. №

58	30	91:02:004003:4133	30	Российская Федерация, город Севастополь, бухта Кача, в/г 116	91:02:004004:2421,91:02:004004:2464,91:02:004004:2511,91:02:004004:2554,91:02:004004:2597,91:02:004004:2649,91:02:004004:2701,91:02:004004:2747,91:02:004004:2799,91:02:004004:2851,91:02:004004:2897,91:02:004004:2963,91:02:004004:409,91:02:004004:452,91:02:004004:547,91:02:004004:599,91:02:004004:651,91:02:004004:703,91:02:004004:755,91:02:004004:798,91:02:004004:841,91:02:004004:893,91:02:004004:945,91:02:004004:3894,91:02:004004:3893,91:02:004004:3900,91:02:004004:3901,91:02:004004:3907,91:02:004004:3911,91:02:004004:3910,91:02:004004:3909,91:02:004004:3908,91:02:004004:3915,91:02:004004:3914,91:02:004004:3913,91:02:004004:3912,91:02:000000:1045,91:02:000000:1046,91:02:004004:3943,91:02:004003:1511,91:02:004003:860,91:02:004003:1086,91:02:004003:1097,91:02:004003:1067,91:02:004003:1102,91:02:004003:2952,91:02:004003:1068,91:02:004003:1084,91:02:004003:1130,91:02:004003:989,91:02:004003:1077,91:02:004003:1134,91:02:004003:1108,91:02:004002:743,91:02:004003:1136,91:02:004003:1128,91:02:004003:1083,91:02:004003:1064,91:02:004003:1101,91:02:004003:1135,91:02:004003:1028,91:02:004003:1099,91:02:004003:1140,91:02:004003:1508,91:02:004003:1504,91:02:004003:1111,91:02:004003:1141,91:02:004003:1505,91:02:004003:1082,91:02:004003:1503,91:02:004003:1118,91:02:004003:1502,91:02:004002:747,91:02:004003:2719,91:02:004003:1133,91:02:004003:1120,91:02:004003:2720,91:02:004003:1119,91:02:004003:1126,91:02:004003:1125,91:02:004003:1127,91:02:004003:1103,91:02:004003:1131,91:02:004003:1098,91:02:004003:1124,91:02:004003:1116,91:02:004003:1132,91:02:004002:744,91:02:004002:748,91:02:004002:745,91:02:004003:1029,91:02:004003:1129,91:02:004003:1100,91:02:004003:1110,91:02:004003:1081,91:02:004003:1087,91:02:004003:1137,91:02:004003:2721,91:02:004004:1049,91:02:004004:1108,91:02:004004:1272,91:02:004004:1326,91:02:004004:1380,91:02:004004:1432,91:02:004004:1485,91:02:004004:1537,91:02:004004:1589,91:02:004004:1641,91:02:004004:1694,91:02:004004:1746,91:02:004004:1802,91:02:004004:1854,91:02:004004:1908,91:02:004004:1951,91:02:004004:2004,91:02:004004:2056,91:02:004004:2108,91:02:004004:2160,91:02:004004:2206,91:02:004004:2258,91:02:004004:2314,91:02:004004:2368,91:02:004004:2421,91:02:004004:2464,91:02:004004:2511,91:02:004004:2554,91:02:004004:2597,91:02:004004:2649,91:02:004004:2701,91:02:004004:2747,91:02:004004:2799,91:02:004004:2851,91:02:004004:2897,91:02:004004:2963,
59	57	91:02:004004:3069	40	г. Севастополь, Гагаринский район, бухта Кача	Обеспечение обороны и безопасности (код 8.0) многоэтажная жилая застройка (код 2.6)

				110			
Изм.	Колуч	Лист	№ док.	Подп.	Дата		
						15/21-ПМТ1.2-ТЧ	
						Лист	107

Инв. № подл.	Подп. и дата	Взам. инв. №

60	63	91:02:004003:4133	14	Российская Федерация, г. Севастополь, бухта Казачья, в/г 116	91:02:004003:1086, 91:02:004003:1097,91:02:004003:1067,91:02:004003:1102, 91:02:004003:2952,91:02:004003:1068,91:02:004003:1084, 91:02:004003:1130,91:02:004003:989,91:02:004003:1077, 91:02:004003:1134,91:02:004003:1108,91:02:004002:743, 91:02:004003:1136,91:02:004003:1128,91:02:004003:1083, 91:02:004003:1064,91:02:004003:1101,91:02:004003:1135, 91:02:004003:1028,91:02:004003:1099,91:02:004003:1140, 91:02:004003:1508,91:02:004003:1504,91:02:004003:1111, 91:02:004003:1141,91:02:004003:1505,91:02:004003:1082, 91:02:004003:1503,91:02:004003:1118,91:02:004003:1502, 91:02:004002:747,91:02:004003:2719,91:02:004003:1133, 91:02:004003:1120,91:02:004003:2720,91:02:004003:1119, 91:02:004003:1126,91:02:004003:1125,91:02:004003:1127, 91:02:004003:1103,91:02:004003:1131,91:02:004003:1098, 91:02:004003:1124,91:02:004003:1116,91:02:004003:1132, 91:02:004002:744,91:02:004002:748,91:02:004002:745, 91:02:004003:1029,91:02:004003:1129,91:02:004003:1100, 91:02:004003:1110,91:02:004003:1081,91:02:004003:1087, 91:02:004003:1137,91:02:004003:2721	Российская Федерация, г. Севастополь, Гагаринский р-н, ул. Казачья, 8	91:02:000000:1045, 91:02:004004:3427, 91:02:000000:1276	Улично-дорожная сеть (код 12.0.1)
61	36	Земли неразграниченной государственной или муниципальной собственности	36	-	91:02:004003:3607	Среднеэтажная жилая застройка (код 2.5)		
62	84	Земли неразграниченной государственной или муниципальной собственности	84	-		Обеспечение обороны и безопасности (код 8.0)		

111	15/21-ПМТ1.2-ТЧ				Лист
					108
Изм.	Колуч	Лист	№ док.	Подп.	Дата

Инв. № подл.	Подп. и дата	Взам. инв. №

63	13	91:02:004003:2123	13	Российская Федерация, г. Севастополь, Гагаринский р-н, ул. Казачья, 8	91:02:004003:3607	Среднеэтажная жилая застройка (код 2.5)
64	52	91:02:004003:2123	52	Российская Федерация, г. Севастополь, Гагаринский р-н, ул. Казачья, 8	91:02:004003:3607	Среднеэтажная жилая застройка (код 2.5)
65	26	91:02:004003:2119	16	Российская Федерация, г. Севастополь, Гагаринский р-н, ул. Казачья, 9	91:02:004003:1753, 91:02:004003:3602	Среднеэтажная жилая застройка (код 2.5)
66	46	91:02:004003:2119	10	Земли неразграниченной государственной или муниципальной собственности	-	-
67	46	91:02:004003:2119	46	Российская Федерация, г. Севастополь, Гагаринский р-н, ул. Казачья, 9	91:02:004003:1753, 91:02:004003:3602	Среднеэтажная жилая застройка (код 2.5)
67	298	91:02:004003:2915	74	Российская Федерация, г. Севастополь, Гагаринский р-н, ул. Казачья, 9	91:02:004003:1753, 91:02:004003:3602	Среднеэтажная жилая застройка (код 2.5)
67	10	91:02:004003:2915	10	Российская Федерация, г. Севастополь, Гагаринский р-н	-	Земельные участки (территории) общего пользования
67	135	91:02:004003:2107	135	Российская Федерация, г. Севастополь, Гагаринский р-н, ул. Казачья, 10	91:02:004003:3557	Среднеэтажная жилая застройка (код 2.5)
68	65	91:02:004004:3129	79	Земли неразграниченной государственной или муниципальной собственности	-	-
68	37	91:02:004004:3129	37	Российская Федерация, г. Севастополь, Гагаринский р-н, ул. Казачья, 54	91:02:004004:3725, 91:02:004004:3730, 91:02:004004:3722, 91:02:004004:3723, 91:02:004004:3724, 91:02:004004:3733, 91:02:004004:3738, 91:02:004004:3721, 91:02:000000:1105	Среднеэтажная жилая застройка (код 2.5)
69	50	91:02:004003:2107	28	Земли неразграниченной государственной или муниципальной собственности	-	-
69	50	91:02:004003:2107	50	Российская Федерация, г. Севастополь, Гагаринский р-н, ул. Казачья, 10	91:02:004003:3557	Среднеэтажная жилая застройка (код 2.5)

112

Лист	109				
15/21-ПМТ1.2-ТЧ					
Изм.	Кол.уч.	Лист	№ док.	Подп.	Дата

Инв. № подл.	Подп. и дата	Взам. инв. №

70	236	91:02:000000:452	29	Российская Федерация, г. Севастополь, Гагаринский р-н	91:02:000000:1153	Земельные участки (территории) общего пользования
		Земли неразграниченной государственной или муниципальной собственности	207			
71	156	91:02:004004:3132	156	Российская Федерация, г. Севастополь, Гагаринский м.о., ул. Казачья, 11а	91:02:004004:3925;91:02:004004:3936;91:02:004004:3935, 91:02:004004:3949;91:02:004004:3948;91:02:004004:3947, 91:02:004004:3946	Дошкольное, начальное и среднее общее образования (код 3.5.1)

13 ПЕРЕЧЕНЬ ЗОН ПУБЛИЧНЫХ СЕРВИТУТОВ, УСТАНОВЛИВАЕМЫХ В ЦЕЛЯХ РЕКОНСТРУКЦИИ, КАПИТАЛЬНОГО РЕМОНТА УЧАСТКОВ (ЧАСТЕЙ) ИНЖЕНЕРНЫХ СООРУЖЕНИЙ, ЯВЛЯЮЩИХСЯ ЛИНЕЙНЫМИ

Таблица 9.1 – Перечень зон публичных сервитутов, устанавливаемых в целях реконструкции, капитального ремонта участков (частей) инженерных сооружений, являющихся линейными объектами (п.6 ст. 39.37 ЗК РФ).

Публичный сервитут устанавливается сроком не более чем три месяца (п.4 ст.39.44 ЗК РФ)

Условный номер устанавливаемой зоны публичного сервитута	Общая площадь зоны публичного сервитута, кв.м	Кадастровые номера земельных участков, на которых объект может быть размещен на условиях публичного сервитута	Площадь публичного сервитута на земельном участке, кв.м.	Адрес (описание местоположения) земельных участков	Кадастровые номера объектов недвижимости, расположенных на земельных участках	Вид разрешенного использования земельного участка
1	1644	91:02:005003:2405	374	Российская Федерация, город Севастополь, в районе ТСН "Рыбак-7", улица Арама Сунгурьяна	-	Ведение садоводства (код13.2)
		Земли неразграниченной	1270	-	-	-

1 этап строительства

113					
Лист					
110					
15/21-ПМТ1.2-ТЧ					

Изм.	Колуч	Лист	№ док.	Подп.	Дата

Инв. № подл.	Подп. и дата	Взам. инв. №

2	236	государственной или муниципальной собственности	23	г. Севастополь, Гагаринский район, в границах землепользования СТ «Рыбак-6», участок № 4-А	91:02:004005:247	для ведения садоводства
		91:02:004005:190	41	Российская Федерация, город Севастополь, ТСН "Рыбак-6", земельный участок 4-Б	91:02:004005:2158	ведение садоводства (13.2)
		Земли неразграниченной государственной или муниципальной собственности	172	-	-	-
3	11	91:02:004005:1529	11	Российская Федерация, город Севастополь, ТСН "Рыбак-6", земельный участок 4-Б	91:02:004005:2158	ведение садоводства (13.2)
		91:02:004005:78	10	г. Севастополь, в границах землепользования СТ «Рыбак-6», участок № 28	91:02:004005:329	для ведения садоводства
4	1107	91:02:004005:1504	3	Российская Федерация, г. Севастополь, Гагаринский р-н, ул. Евгения Алисова	91:02:004005:1509	Для индивидуального жилищного строительства (код 2.1)
		91:02:004005:235	93	г. Севастополь, Западный берег бухты Камышовой	91:02:000000:553	Железнодорожный транспорт (код 7.1), автомобильный транспорт (код 7.2)
		91:02:004005:413	26	Российская Федерация, г. Севастополь, Гагаринский р-н	-	Земельные участки (территории) общего пользования
		91:02:000000:1282	178	Российская Федерация, город Севастополь, Севастополь - порт Камышова бухта - бухта Казачья	91:02:000000:1121, 91:02:000000:1062, 91:02:000000:1061, 91:02:000000:1058, 91:02:000000:1063, 91:02:000000:1059, 91:02:000000:1065, 91:02:000000:1060, 91:02:000000:1057, 91:02:000000:1142, 91:02:000000:1145, 91:02:000000:1100, 91:02:000000:1293	улично-дорожная сеть (код 12.0.1)
		Земли неразграниченной государственной или муниципальной собственности	797	-	-	-
5	444	91:02:004005:235	225	г. Севастополь, Западный берег бухты Камышовой	91:02:000000:553	Железнодорожный транспорт (код 7.1), автомобильный транспорт (код 7.2)

114					
Лист					
111	15/21-ПМТ1.2-ТЧ				
Изм.	Кол-во	Лист	№ док.	Подп.	Дата

Инв. № подл.	Подп. и дата	Взам. инв. №

		91:02:004005:1531	61	Российская Федерация, город Севастополь, улица Братьев Манганари	-	ведение садоводства (13.2)
		Земли неразграниченной государственной или муниципальной собственности	158	-	-	-
		91:02:004004:3424	244	Российская Федерация, г. Севастополь, Гагаринский р-н	-	Земельные участки (территории) общего пользования
6	418	91:02:004004:3950	172	Российская Федерация, город Севастополь, внутригородское муниципальное образование Гагаринский муниципальный округ, территория ТСН ИЖЗ Ахтиар, улица Марии Поливановой, земельный участок 16	-	Ведение садоводства (код 13.2)
		Земли неразграниченной государственной или муниципальной собственности	2	-	-	-
		91:02:004004:3337	5	Российская Федерация, г. Севастополь, Гагаринский р-н, ул. Марии Поливановой, 5в	-	2.1 "Для индивидуального жилищного строительства"
7	137	91:02:004004:3674	61	Российская Федерация, г. Севастополь, Гагаринский р-н, ул. Марии Поливановой	91:02:004004:3916	Для строительства и обслуживания жилого дома, хозяйственных построек и сооружений (приусадебный участок)
		91:02:004004:3675	71	Российская Федерация, г. Севастополь, Гагаринский р-н, ул. Марии Поливановой	91:02:004004:3882	Для строительства и обслуживания жилого дома, хозяйственных построек и сооружений (приусадебный участок)
8	286	91:02:005003:1771	5	Российская Федерация, г. Севастополь, Гагаринский р-н	-	Земельные участки (территории) общего пользования

				115	
Изм.	Кол.уч.	Лист	№ док.	Подп.	Дата
15/21-ПМТ1.2-ТЧ					
Лист					
112					

Инв. № подл.	Подп. и дата	Взам. инв. №

9	1473	91:02:005003:1111	280	Российская Федерация, г. Севастополь, ул. 1-я Дорическая, 9	-	для индивидуального жилищного строительства (код 2.1)
		Земли неразграниченной государственной или муниципальной собственности	1	-	-	-
10	1473	91:02:005002:783	522	г Севастополь, ул. 1-я Дорическая, д 3	-	Для индивидуального дачного строительства
		91:02:005002:1103	85	Российская Федерация, г. Севастополь, ул. 1-ая Дорическая, 5-А	-	ведение дачного хозяйства (код 13.3)
		91:02:000000:378	25	Российская Федерация, г. Севастополь, Гагаринский р-н	-	планируемый публичный сервитут, устанавливаемый на период строительства объекта
		91:02:005002:1239	59	Российская Федерация, г. Севастополь, Гагаринский р-н	-	Земельные участки (территории) общего пользования
		Земли неразграниченной государственной или муниципальной собственности	782	-	-	-
11	1113	91:02:005002:1598	228	Российская Федерация, город Севастополь, ТСН СНТ "Атлантика-2", участок № 2-А	-	Ведение садоводства (код 13.2)
		91:02:005002:1240	37	Российская Федерация, г. Севастополь, Гагаринский р-н	-	Земельные участки (территории) общего пользования
		Земли неразграниченной государственной или муниципальной собственности	37	-	-	-
2 этап строительства						
11	1113	91:02:000000:378	28	Российская Федерация, г. Севастополь, Гагаринский р-н	-	планируемый публичный сервитут, устанавливаемый на период строительства объекта
116						
Лист						
113						
15/21-ПМТ1.2-ТЧ						
Изм.	Колуч	Лист	№ док.	Подп.	Дата	

Инв. № подл.	Подп. и дата	Взам. инв. №

		91:02:005002:184	48	г. Севастополь, ул. Камышовое шоссе, 79	-	для строительства и обслуживания индивидуального жилого дома и хозяйственных построек
		91:02:005002:267	1	г. Севастополь, Гагаринский район, Казачья бухта, садоводческое товарищество "Скалестый", участок 1	-	Для ведения садоводства
		Земли неразграниченной государственной или муниципальной собственности	36	-	-	-
12	37	91:02:005002:1586	37	Российская Федерация, город Севастополь, внутригородское муниципальное образование Гагаринский муниципальный округ, улица Дорическая, земельный участок 12	91:02:005002:394	Ведение садоводства (код 13.2)
		91:02:000000:378	7	Российская Федерация, г. Севастополь, Гагаринский р-н	91:02:000000:553	планируемый публичный сервитут, устанавливаемый на период строительства объекта
13	45	91:02:005002:270	9	Российская Федерация, г. Севастополь, ТСН «Скалестый», ул. Дорическая, уч. 14	91:02:005002:707	для ведения индивидуального садоводства
		Земли неразграниченной государственной или муниципальной собственности	29	-	-	-
14	132	91:02:000000:378	22	Российская Федерация, г. Севастополь, Гагаринский р-н	91:02:000000:553	планируемый публичный сервитут, устанавливаемый на период строительства объекта

117

Изм.	Колуч	Лист	№ док.	Подп.	Дата				

15/21-ПМТ1.2-ТЧ

Лист

114

Инв. № подл.	Подп. и дата	Взам. инв. №

		91:02:005002:1605	110	Российская Федерация, город Севастополь, внутригородское муниципальное образование Гагаринский муниципальный округ, территория ТСН "СТ "Скалистый", улица Дорическая, земельный участок 26	91:02:005002:773	Ведение садоводства (код 13.2)
15	99	91:02:000000:378	82	Российская Федерация, г. Севастополь, Гагаринский р-н	91:02:000000:553	планируемый публичный сервитут, устанавливаемый на период строительства объекта
		91:02:005003:225	17	г. Севастополь, Гагаринский район, в границах земельного зонирования СТ «Скалистый», уч. № 155	91:02:005003:490, 91:02:005003:491	для ведения индивидуального садоводства
		91:02:005002:219	6	Российская Федерация, г. Севастополь, Гагаринский м.о., ТСН «СТ «Скалистый», 72	91:02:005002:481	для ведения садоводства
16	91	91:02:005002:833	31	г. Севастополь, Гагаринский р-н, снт Скалистый, уч 83а	-	Для ведения индивидуального садоводства
		Земли неразграниченной государственной или муниципальной собственности	54	-	-	-
		91:02:005002:15	47	г. Севастополь, Гагаринского района, в границах земельного зонирования садоводческого товарищества «Скалистый», участок № 96	91:02:005002:1262	для ведения индивидуального садоводства
17	48	Земли неразграниченной государственной или муниципальной собственности	1	-	-	-
		91:02:005004:803	3	Российская Федерация, город Севастополь, внутригородское муниципальное образование	91:02:005004:821, 91:02:005004:818	3.2 "Ведение садоводства"
18	3					

				118	
				Лист	
				115	
				15/21-ПМТ1.2-ТЧ	
Изм.	Кол.уч.	Лист	№ док.	Подп.	Дата

Инв. № подл.	Подп. и дата	Взам. инв. №

19	80	91:02:005002:1544	69	Российская Федерация, г. Севастополь, вн.тер.г. Гагаринский м.о., тер. ТСН СНТ «Бентос», з/у 95а	91:02:005002:869	для ведения садоводства
20	16	91:02:005002:1545	11	Российская Федерация, г. Севастополь, вн.тер.г. Гагаринский м.о., тер. ТСН СНТ «Бентос», з/у 95	91:02:005002:869	для ведения садоводства
		91:02:005002:1545	2	Российская Федерация, г. Севастополь, вн.тер.г. Гагаринский м.о., тер. ТСН СНТ «Бентос», з/у 95	91:02:005002:869	для ведения садоводства
		91:02:005002:550	14	г. Севастополь, Гагаринский район, Юхарина балка, садоводческое товарищество «Бентос»	-	для ведения коллективного садоводства
		91:02:005006:68	10	г. Севастополь, Гагаринский район, Юхарина балка, СТ «Электрон», участок 2	91:02:000000:441, 91:02:005006:1227	для ведения коллективного садоводства
21	24	91:02:005006:375	4	г. Севастополь, Гагаринский р-н, снт Электрон, уч 52а	-	Для ведения садоводства
		Земли неразграниченной государственной или муниципальной собственности	10	-	-	-
22	24	91:02:005006:608	24	Российская Федерация, г. Севастополь, ш. Крепостное, 27/11	-	Ведение дачного хозяйства (код 13.3)
23	31	91:02:005006:1056	31	Российская Федерация, г. Севастополь, Гагаринский р-н, ТСН СНТ «Прометей-1»	91:02:005006:1095	Ведение садоводства (код 13.2)

119			
Лист	116		
15/21-ПМТ1.2-ТЧ			
Изм.	Колуч	Лист	№ док.
		Подп.	Дата

Инв. № подл.	Подп. и дата	Взам. инв. №

24	17	91:02:0050006:134	15	г. Севастополь, Гагаринский район, Фиолентовское шоссе, садоводческое товарищество «Прометей-1»	91:02:0000000:1301	для ведения коллективного садоводства
		91:02:0050006:318	2	Российская Федерация, г. Севастополь, ТСН СНТ «Прометей-1», уч. 13	91:02:0050006:334	13.2 "Ведение садоводства"
		91:02:0050006:134	2	г. Севастополь, Гагаринский район, Фиолентовское шоссе, садоводческое товарищество «Прометей-1»	91:02:0000000:1301	для ведения коллективного садоводства
25	73	91:02:0050006:318	51	Российская Федерация, г. Севастополь, ТСН СНТ «Прометей-1», уч. 13	91:02:0050006:334	13.2 "Ведение садоводства"
		Земли неразграниченной государственной или муниципальной собственности	20	-	-	-
26	30	91:02:0050006:56	4	г. Севастополь, Гагаринский район, в границах земельного зования СТ «Электрон», уч. № 130	91:02:0050006:138	Ведение садоводства (код 13.2)
		Земли неразграниченной государственной или муниципальной собственности	26	-	-	-
		91:02:0050006:1147	11	Российская Федерация, город Севастополь, Гагаринский район, ТСН СНТ "Прометей-1", участок 3	91:02:0050006:647, 91:02:0050006:1229	ведение садоводства (код 13.2)
27	48	91:02:0050006:1253	8	Российская Федерация, город Севастополь, внутригородское муниципальное образование Гагаринский муниципальный округ, территория ТСН СНТ Прометей-1, земельный участок 1	91:02:0050006:471, 91:02:0000000:1301	ведение садоводства (код 13.2)

120					
Лист	15/21-ПМТ1.2-ТЧ				
117					
Изм.	Кол.уч.	Лист	№ док.	Подп.	Дата

Инв. № подл.	Подп. и дата	Взам. инв. №

		Земли неразграниченной государственной или муниципальной собственности	29	-	-	-
28	154	91:02:005002:550	77	г. Севастополь, Гагаринский район, Юхарина балка, садовческое товарищество "Бен-тос"	для ведения коллективного садоводства	
		91:02:005002:3	77	г. Севастополь, Гагаринский район, в границах СТ "Бен-тос", уч №78	для ведения индивидуального садоводства	

14 ПЕРЕЧЕНЬ ЗОН ПУБЛИЧНЫХ СЕРВИТУТОВ, В ЦЕЛЯХ СКЛАДИРОВАНИЯ СТРОИТЕЛЬНЫХ И ИНЫХ МАТЕРИАЛОВ, ВОЗВЕДЕНИЯ НЕКАПИТАЛЬНЫХ СТРОЕНИЙ, СООРУЖЕНИЙ (ВКЛЮЧАЯ ОГРАЖДЕНИЯ, БЫТОВКИ, НАВЕСЫ) И (ИЛИ) РАЗМЕЩЕНИЯ СТРОИТЕЛЬНОЙ ТЕХНИКИ НА ПЕРИОД СТРОИТЕЛЬСТВА

Таблица 13.1 – Перечень зон публичных сервитутов, устанавливаемых в целях складирования строительных и иных материалов, возведения некапитальных строений, сооружений (включая ограждения, бытовки, навесы) и (или) размещения строительной техники на период строительства объекта (п.2 ст. 39.37 ЗК РФ).

Публичный сервитут устанавливается на срок строительства, реконструкции, ремонта инженерных сооружений, объектов транспортной инфраструктуры федерального, регионального или местного значения (п.2 ст.39.45 ЗК РФ)

Условный номер устанавливаемой зоны публичного сервитута	Общая площадь зоны публичного сервитута, кв.м	Кадастровые номера земельных участков, на которых объект может быть размещен на условиях публичного сервитута	Площадь публичного сервитута на земельном участке, кв.м.	Адрес (описание местоположения) земельных участков	Кадастровые номера объектов недвижимости, расположенных на земельных участках	Вид разрешенного использования земельного участка
--	---	---	--	--	---	---

121					
Изм.	Кол.уч.	Лист	№ док.	Подп.	Дата
15/21-ПМГ1.2-ТЧ					
Лист					
118					

Инв. № подл.	Подп. и дата	Взам. инв. №

1 этап строительства			
Инв. № подл.	Подп. и дата	Взам. инв. №	
1	519	91:00:000000:47	519 г. Севастополь, железнодорожный путь от Первомайки до ст. Камышовая (от ПК1+400 до ПК19/20+550)
			91:00:000000:190, 91:02:006011:472, 91:00:000000:30396, 91:00:000000:30413, 91:00:000000:30420, 91:02:005003:2391, 91:02:003013:628, 91:00:000000:30422, 91:00:000000:30421, 91:02:006026:654, 91:01:013001:1425, 91:01:000000:586, 91:02:006001:739, 91:02:006011:477, 91:02:006026:230, 91:02:006011:476, 91:01:015001:537, 91:02:006024:223, 91:01:000000:1192, 91:01:015001:535, 91:01:015001:534, 91:02:005003:2394, 91:02:000000:409, 91:02:006001:737, 91:02:006011:479, 91:02:006011:478, 91:02:000000:1066, 91:02:006024:222, 91:02:000000:1064, 91:02:006011:480, 91:01:015001:536, 91:00:000000:30425, 91:01:014001:1045, 91:02:000000:411, 91:01:013001:1424, 91:01:015001:540, 91:02:006024:224, 91:02:006001:738, 91:00:000000:30431, 91:01:015001:538, 91:02:006026:653, 91:02:000000:1067, 91:01:015001:539, 91:01:015001:541, 91:02:000000:433, 91:01:014001:1046, 91:01:015001:542, 91:02:006011:487, 91:02:006011:485, 91:01:000000:1201, 91:02:006011:482, 91:02:005003:2400, 91:02:006011:486, 91:02:006011:488, 91:00:000000:30440, 91:02:000000:553, 91:01:015001:544, 91:01:000000:1202, 91:01:000000:1216, 91:02:003016:667, 91:02:000000:1081, 91:02:006011:333, 91:00:000000:30472, 91:00:000000:30487, 91:02:003016:665, 91:02:003016:662, 91:02:006011:112, 91:02:003013:372, 91:02:003013:371, 91:02:003013:374, 91:02:003016:663, 91:02:003016:664, 91:02:003016:666, 91:02:003013:377, 91:00:000000:30498, 91:02:003013:379, 91:02:003013:376, 91:02:006011:117, 91:02:003013:196, 91:00:000000:30534, 91:02:003013:629, 91:02:006011:118, 91:02:000000:1292, 91:02:000000:1295
2	2660	91:02:005003:652	2660 г. Севастополь, Камышовое шоссе, 69
3	10	Земли неразграниченной государственной или муниципальной собственности	10
4	14	Земли неразграниченной	14
			Объекты придорожного сервиса (код 4.9.1)
			-
			-
122			
15/21-ПМТ1.2-ТЧ			
Лист			
119			

Изм.	Колуч	Лист	№ док.	Подп.	Дата

Инв. № подл.	Подп. и дата	Взам. инв. №

5	204	91:02:004006:252	государственной или муниципальной собственности	173	г. Севастополь, в районе бухты Камышовая	91:02:005003:2578	для строительства резервуара воды и насосной станции
6	151	Земли неразграниченной государственной или муниципальной собственности	31	-	-	-	-
7	31	91:02:005002:267	Земли неразграниченной государственной или муниципальной собственности	31	г. Севастополь, Гагаринский район, Казачья бухта, садоводческое товарищество "Скальный", участок 1	-	Для ведения садоводства
8	1	91:02:005002:550	Земли неразграниченной государственной или муниципальной собственности	1	г. Севастополь, Гагаринский район, Юхарина балка, садоводческое товарищество "Бентос"	-	для ведения коллективного садоводства
9	15						
10	43						
11	26						
12	5						
13	2						
14	63						
15	49	91:02:005006:134	государственной или муниципальной собственности	49	г. Севастополь, Гагаринский район, Фиолентовское шоссе, садоводческое товарищество "Прометей-1"	91:02:000000:1301	для ведения коллективного садоводства
16	182	91:02:005004:172	Земли неразграниченной государственной или муниципальной собственности	182	Российская Федерация, город Севастополь, территория ТСН "СТ "Водоканал-2", земельный участок 1	-	для ведения коллективного садоводства
17	15			15			

2 этап строительства

123

Изм.	Колуч	Лист	№ док.	Подп.	Дата

15/21-ПМТГ1.2-ТЧ

Лист

120

15 КАТАЛОГИ КООРДИНАТ ХАРАКТЕРНЫХ ТОЧЕК ГРАНИЦ ОБРАЗУЕМЫХ ЗЕМЕЛЬНЫХ УЧАСТКОВ

Таблица 15.1 – Каталоги координат характерных точек границ образуемых земельных участков
(1 этап)

Номер характерной точки	X, м	Y, м				
1 этап строительства						
Условный номер образуемого земельного участка - 91:02:004006:ЗУ1(1)						
н19	4929135.73	4374581.66				
н21	4929132.60	4374586.42				
н22	4929120.04	4374605.56				
н23	4929111.66	4374599.32				
н24	4929121.94	4374590.18				
н1801	4929114.59	4374585.46				
н1802	4929134.15	4374559.37				
н1803	4929138.13	4374554.85				
н1804	4929149.40	4374562.88				
н19	4929135.73	4374581.66				
Условный номер образуемого земельного участка - 91:02:004006:ЗУ1(2)						
н25	4929117.57	4374609.33				
н26	4929103.26	4374616.09				
н27	4929109.18	4374604.27				
н25	4929117.57	4374609.33				
Условный номер образуемого земельного участка - 91:02:004006:ЗУ1(3)						
н28	4929076.76	4374643.99				
н29	4929071.25	4374653.12				
н30	4929058.41	4374663.81				
н31	4929063.37	4374657.31				
н32	4929070.43	4374650.02				
н33	4929070.72	4374647.71				
	15/21-ПМТ1.2-ТЧ					
	Лист					
	121					
	Изм.	Кол.уч.	Лист	№ док.	Подп.	Дата

Взам. инв. №

Подп. и дата

Инв. № подл.

						125		
Номер характерной точки						X, м	Y, м	
н34						4929072.00	4374646.01	
н28						4929076.76	4374643.99	
Условный номер образуемого земельного участка - 91:02:004006:3У1(4)								
н35						4929051.55	4374670.82	
н36						4929046.16	4374677.81	
н37						4929035.51	4374687.26	
н35						4929051.55	4374670.82	
Условный номер образуемого земельного участка - 91:02:004006:3У1(5)								
н38						4929032.95	4374689.84	
н39						4929017.65	4374705.26	
н40						4929017.38	4374705.00	
н41						4929023.00	4374697.51	
н42						4929029.54	4374689.62	
н38						4929032.95	4374689.84	
Условный номер образуемого земельного участка - 91:02:004006:3У1(6)								
н105						4928833.55	4374784.45	
н104						4928828.96	4374786.32	
н761						4928833.17	4374784.18	
н105						4928833.55	4374784.45	
Условный номер образуемого земельного участка - 91:02:004006:3У1(7)								
н179						4928573.49	4374700.58	
н180						4928574.14	4374701.30	
н181						4928570.75	4374704.19	
н182						4928570.07	4374703.44	
н179						4928573.49	4374700.58	
Условный номер образуемого земельного участка - 91:02:004006:3У1(8)								
н2						4929178.75	4374596.38	
н3						4929160.78	4374602.52	
н8						4929160.01	4374600.14	
Инв. № подл.	Подп. и дата	Взам. инв. №					15/21-ПМТ1.2-ТЧ	Лист
								122
			Изм.	Кол.уч.	Лист	№ док.		Подп.

						126		
Номер характерной точки						Х, м	Y, м	
н9						4929166.02	4374599.97	
н1						4929178.49	4374595.59	
н2						4929178.75	4374596.38	
Условный номер образуемого земельного участка - 91:02:004006:460:3У1(1)								
н22						4929120.04	4374605.56	
н25						4929117.57	4374609.33	
н27						4929109.18	4374604.27	
н23						4929111.66	4374599.32	
н22						4929120.04	4374605.56	
Условный номер образуемого земельного участка - 91:02:004006:460:3У1(2)								
н39						4929017.65	4374705.26	
н43						4929006.22	4374716.77	
н774						4929009.76	4374712.54	
н775						4929016.95	4374705.58	
н40						4929017.38	4374705.00	
н39						4929017.65	4374705.26	
Кадастровый номер земельного участка - 91:02:004004:3880								
н603						4927990.14	4373946.39	
н604						4927990.81	4373946.16	
н605						4927991.43	4373945.94	
н606						4927995.21	4373944.60	
н1815						4927999.61	4373943.04	
н1816						4928000.65	4373942.67	
н1817						4928018.67	4373964.18	
н595						4928013.32	4373970.07	
н596						4928009.45	4373972.07	
н597						4928007.18	4373972.43	
н598						4928006.26	4373972.57	
н599						4928003.45	4373971.79	
Инв. № подл.							15/21-ПМТ1.2-ТЧ	Лист
								123
	Изм.	Кол.уч.	Лист	№ док.	Подп.	Дата		

Взам. инв. №

Подп. и дата

Инв. № подл.

						127				
Номер характерной точки						X, м		Y, м		
н600						4928003.15		4373971.61		
н601						4928002.24		4373971.07		
н602						4928001.07		4373970.38		
н603						4927990.14		4373946.39		
Условный номер образуемого земельного участка - 91:02:001004:3У1(1)										
н10						4929158.45		4374643.99		
н11						4929156.05		4374645.45		
н12						4929155.52		4374645.36		
н10						4929158.45		4374643.99		
Условный номер образуемого земельного участка - 91:02:001004:3У1(2)										
н66						4928963.50		4374856.53		
н59						4928955.18		4374848.70		
н60						4928960.73		4374842.82		
н61						4928954.08		4374836.51		
н62						4928956.57		4374834.00		
н63						4928968.96		4374845.69		
н64						4928971.69		4374852.79		
н66						4928963.50		4374856.53		
Условный номер образуемого земельного участка - 91:02:001004:3У1(3)										
н67						4928918.72		4374918.86		
н68						4928925.92		4374927.71		
н69						4928927.19		4374929.05		
н70						4928927.80		4374936.04		
н71						4928929.09		4374940.71		
н72						4928930.51		4374943.88		
н73						4928926.01		4374946.27		
н74						4928921.90		4374938.32		
н75						4928919.71		4374934.30		
н76						4928918.19		4374931.08		
Взам. инв. №										Лист
						15/21-ПМТ1.2-ТЧ				124
	Изм.	Кол.уч.	Лист	№ док.	Подп.	Дата				

Взам. инв. №

Подп. и дата

Изм. № подл.

Лист

124

Номер характерной точки		X, м	Y, м																																						
н77		4928913.48	4374922.23																																						
н78		4928912.74	4374922.55																																						
н79		4928911.21	4374918.07																																						
н80		4928917.51	4374915.93																																						
н67		4928918.72	4374918.86																																						
Условный номер образуемого земельного участка - 91:02:001004:3У1(4)																																									
н5		4929176.81	4374621.19																																						
н6		4929172.25	4374624.39																																						
н7		4929168.99	4374628.07																																						
н4		4929167.79	4374624.32																																						
н5		4929176.81	4374621.19																																						
Кадастровый номер земельного участка - 91:02:000000:473																																									
н1304		4929156.98	4374590.70																																						
н8		4929160.01	4374600.14																																						
н7		4929168.99	4374628.07																																						
н1305		4929172.32	4374638.42																																						
н10		4929158.45	4374643.99																																						
н12		4929155.52	4374645.36																																						
н1306		4929141.15	4374652.06																																						
н1307		4929121.71	4374664.16																																						
н1308		4929111.77	4374672.47																																						
н1309		4929101.83	4374680.77																																						
н580		4929095.65	4374688.61																																						
н583		4929092.20	4374692.98																																						
н1310		4929083.24	4374703.20																																						
н1311		4929082.71	4374713.66																																						
н1312		4929082.64	4374715.00																																						
н1313		4929075.96	4374719.25																																						
н1314		4929073.24	4374720.98																																						
<table border="1" style="width: 100%; border-collapse: collapse;"> <tr> <td style="width: 10%;"></td> <td style="width: 10%;"></td> <td style="width: 10%;"></td> <td style="width: 10%;"></td> <td style="width: 10%;"></td> <td style="width: 10%;"></td> <td style="width: 10%;"></td> <td style="width: 10%;"></td> <td style="width: 10%;"></td> <td style="width: 10%;"></td> <td style="width: 10%;"></td> <td style="width: 10%;"></td> </tr> <tr> <td>Изм.</td> <td>Кол.уч.</td> <td>Лист</td> <td>№ док.</td> <td>Подп.</td> <td>Дата</td> <td colspan="6" style="text-align: center;">15/21-ПМТ1.2-ТЧ</td> <td style="text-align: right;">Лист</td> </tr> <tr> <td></td> <td></td> <td></td> <td></td> <td></td> <td></td> <td colspan="6"></td> <td style="text-align: right;">125</td> </tr> </table>																Изм.	Кол.уч.	Лист	№ док.	Подп.	Дата	15/21-ПМТ1.2-ТЧ						Лист													125
Изм.	Кол.уч.	Лист	№ док.	Подп.	Дата	15/21-ПМТ1.2-ТЧ						Лист																													
												125																													

Взам. инв. №

Подп. и дата

Инв. № подл.

Номер характерной точки	X, м	Y, м
н1315	4929070.50	4374722.73
н1316	4929042.00	4374751.35
н1317	4929026.70	4374761.09
н1318	4929023.27	4374764.21
н1319	4929026.35	4374767.13
н1320	4928962.26	4374828.26
н62	4928956.57	4374834.00
н61	4928954.08	4374836.51
н584	4928948.53	4374842.45
н59	4928955.18	4374848.70
н58	4928966.58	4374859.42
н57	4928969.65	4374865.68
н1228	4928957.68	4374869.03
н1227	4928849.51	4374896.78
н1226	4928918.18	4374811.90
н47	4928912.93	4374805.83
н46	4928936.80	4374788.08
н45	4928968.53	4374760.83
н44	4929013.18	4374724.18
н43	4929006.22	4374716.77
н39	4929017.65	4374705.26
н38	4929032.95	4374689.84
н37	4929035.51	4374687.26
н36	4929046.16	4374677.81
н35	4929051.55	4374670.82
н1321	4929054.34	4374667.20
н30	4929058.41	4374663.81
н29	4929071.25	4374653.12
н28	4929076.76	4374643.99

Взам. инв. №	
Подп. и дата	
Инв. № подл.	

Изм.	Кол.уч.	Лист	№ док.	Подп.	Дата

Номер характерной точки		X, м	Y, м
н1322		4929078.33	4374641.38
н1323		4929078.51	4374636.30
н1324		4929078.61	4374633.38
н1325		4929082.99	4374626.47
н1326		4929087.03	4374625.05
н1327		4929092.62	4374623.10
н1328		4929101.59	4374616.88
н26		4929103.26	4374616.09
н25		4929117.57	4374609.33
н22		4929120.04	4374605.56
н21		4929132.60	4374586.42
н19		4929135.73	4374581.66
н18		4929147.63	4374589.55
н17		4929152.84	4374590.19
н1304		4929156.98	4374590.70
Условный номер образуемого земельного участка - 91:02:001004:6739:3У1			
н580		4929095.65	4374688.61
н581		4929095.80	4374691.07
н582		4929096.98	4374693.72
н583		4929092.20	4374692.98
н580		4929095.65	4374688.61
Условный номер образуемого земельного участка - 91:02:001004:660:3У1			
н65		4928977.62	4374849.95
н64		4928971.69	4374852.79
н63		4928968.96	4374845.69
н576		4928971.78	4374848.45
н577		4928975.45	4374849.97
н65		4928977.62	4374849.95
Кадастровый номер земельного участка - 91:02:001004:6741			
Изм. Кол.уч. Лист № док. Подп. Дата			
15/21-ПМТ1.2-ТЧ			
Лист			
127			

Взам. инв. №

Подп. и дата

Инв. № подл.

						131	
Номер характерной точки						X, м	Y, м
н60						4928960.73	4374842.82
н59						4928955.18	4374848.70
н584						4928948.53	4374842.45
н61						4928954.08	4374836.51
н60						4928960.73	4374842.82
Условный номер образуемого земельного участка - 91:02:000000:3У1							
н1226						4928918.18	4374811.90
н1227						4928849.51	4374896.78
н1228						4928957.68	4374869.03
н57						4928969.65	4374865.68
н56						4928970.77	4374867.98
н1229						4928972.45	4374871.41
н1230						4928941.08	4374885.64
н1231						4928937.65	4374887.19
н1232						4928936.53	4374887.69
н1233						4928928.49	4374890.85
н554						4928922.72	4374893.33
н553						4928917.70	4374895.74
н552						4928915.87	4374896.88
н551						4928914.82	4374897.48
н550						4928913.74	4374900.70
н549						4928913.53	4374903.62
н548						4928913.70	4374906.64
н547						4928916.31	4374913.00
н80						4928917.51	4374915.93
н79						4928911.21	4374918.07
н78						4928912.74	4374922.55
н570						4928896.37	4374937.23
н1907						4928900.08	4374941.34
						15/21-ПМТ1.2-ТЧ	
						Лист	
						128	
Изм.						Кол.уч.	Лист
№ док.						Подп.	Дата

Взам. инв. №

Подп. и дата

Инв. № подл.

						132				
Номер характерной точки						X, м		Y, м		
н1906						4928904.28		4374945.05		
н569						4928916.01		4374953.83		
н568						4928917.67		4374956.09		
н579						4928914.67		4374962.43		
н517						4928911.36		4374968.89		
н516						4928893.86		4374949.50		
н539						4928893.49		4374949.82		
н556						4928890.41		4374946.54		
н555						4928879.45		4374934.87		
н564						4928862.53		4374916.83		
н563						4928738.46		4375043.92		
н562						4928742.19		4375047.76		
н1234						4928742.00		4375047.86		
н1235						4928736.59		4375051.94		
н1236						4928737.04		4375055.90		
н571						4928734.28		4375060.22		
н575						4928729.85		4375056.93		
н574						4928722.65		4375064.45		
н1237						4928720.07		4375067.14		
н1238						4928697.05		4375091.20		
н1239						4928655.90		4375135.56		
н125						4928627.86		4375180.14		
н124						4928604.83		4375166.15		
н123						4928602.95		4375165.21		
н122						4928610.00		4375150.75		
н121						4928618.93		4375136.46		
н120						4928631.64		4375119.15		
н119						4928641.15		4375107.25		
н118						4928650.31		4375096.60		
Изм.	Кол.уч.	Лист	№ док.	Подп.	Дата	15/21-ПМТ1.2-ТЧ				Лист
										129

Взам. инв. №

Подп. и дата

Индв. № подл.

Лист

129

Номер характерной точки	X, м	Y, м
н117	4928691.93	4375052.96
н116	4928729.50	4375007.28
н115	4928735.27	4375001.72
н114	4928756.93	4374977.48
н113	4928782.12	4374949.33
н112	4928858.74	4374871.01
н906	4928861.02	4374868.68
н905	4928862.59	4374865.50
н1240	4928863.47	4374863.72
н1241	4928864.50	4374859.21
н1242	4928864.34	4374856.34
н1243	4928864.20	4374853.73
н1244	4928862.45	4374848.25
н1245	4928856.09	4374838.58
н86	4928839.98	4374820.93
н85	4928871.44	4374818.42
н84	4928886.88	4374816.54
н1246	4928887.96	4374816.41
н49	4928899.17	4374813.41
н48	4928904.74	4374811.92
н47	4928912.93	4374805.83
н1226	4928918.18	4374811.90

Условный номер образуемого земельного участка - 91:02:005003:1767:3У1

н905	4928862.59	4374865.50
н906	4928861.02	4374868.68
н112	4928858.74	4374871.01
н111	4928858.14	4374869.39
н905	4928862.59	4374865.50

Условный номер образуемого земельного участка - 91:02:001004:2821:3У1

Взам. инв. №							Лист
Подп. и дата							15/21-ПМТ1.2-ТЧ
Инв. № подл.							130
	Изм.	Кол.уч.	Лист	№ док.	Подп.	Дата	

Номер характерной точки	X, м	Y, м
н547	4928916.31	4374913.00
н548	4928913.70	4374906.64
н549	4928913.53	4374903.62
н550	4928913.74	4374900.70
н551	4928914.82	4374897.48
н1919	4928915.44	4374897.13
н1920	4928917.55	4374901.76
н1921	4928914.53	4374903.14
н1922	4928916.89	4374908.33
н1923	4928919.92	4374906.95
н1924	4928918.53	4374903.91
н541	4928922.17	4374902.27
н542	4928923.14	4374901.83
н543	4928923.72	4374909.59
н544	4928925.28	4374915.84
н545	4928926.03	4374919.48
н546	4928926.97	4374926.04
н69	4928927.19	4374929.05
н68	4928925.92	4374927.71
н67	4928918.72	4374918.86
н80	4928917.51	4374915.93
н547	4928916.31	4374913.00

Условный номер образуемого земельного участка - 91:02:001004:3У2

н76	4928918.19	4374931.08
н75	4928919.71	4374934.30
н74	4928921.90	4374938.32
н73	4928926.01	4374946.27
н565	4928930.41	4374954.81
н566	4928930.16	4374954.99

Взам. инв. №
Подп. и дата
Инв. № подл.

Изм.	Кол.уч.	Лист	№ док.	Подп.	Дата

15/21-ПМТ1.2-ТЧ

Лист

131

						135		
Номер характерной точки						X, м	Y, м	
н567						4928923.50	4374945.25	
н1903						4928920.53	4374947.27	
н1904						4928917.40	4374949.40	
н1905						4928914.07	4374951.68	
н569						4928916.01	4374953.83	
н1906						4928904.28	4374945.05	
н1907						4928900.08	4374941.34	
н570						4928894.83	4374930.37	
н78						4928912.74	4374922.55	
н77						4928913.48	4374922.23	
н76						4928918.19	4374931.08	
н1907						4928900.08	4374941.34	
н1908						4928902.85	4374938.21	
н1909						4928905.27	4374935.48	
н1910						4928907.78	4374932.64	
н1911						4928910.32	4374929.78	
н1912						4928914.60	4374933.57	
н1913						4928913.75	4374934.53	
н1914						4928917.87	4374938.17	
н1915						4928914.65	4374941.80	
н1916						4928912.21	4374944.56	
н1917						4928909.95	4374947.11	
н1918						4928906.22	4374942.98	
н1906						4928904.28	4374945.05	
н1907						4928900.08	4374941.34	
Условный номер образуемого земельного участка - 91:02:001004:6675:3У1								
н568						4928917.67	4374956.09	
н567						4928920.11	4374959.39	
Изм. № подл.	Подл. и дата	Взам. инв. №					15/21-ПМТ1.2-ТЧ	Лист
								132
			Изм.	Кол.уч.	Лист	№ док.		Подп.

						136		
Номер характерной точки						X, м	Y, м	
н578						4928918.32	4374963.00	
н518						4928912.81	4374970.51	
н517						4928911.36	4374968.89	
н579						4928914.67	4374962.43	
н568						4928917.67	4374956.09	
Условный номер образуемого земельного участка - 91:02:001004:4771:3У1								
н555						4928879.45	4374934.87	
н556						4928890.41	4374946.54	
н539						4928893.49	4374949.82	
н538						4928862.48	4374975.89	
н537						4928792.22	4375034.99	
н557						4928792.11	4375034.99	
н558						4928783.80	4375035.38	
н559						4928775.63	4375035.96	
н560						4928766.60	4375037.33	
н561						4928755.53	4375040.65	
н562						4928742.19	4375047.76	
н563						4928738.46	4375043.92	
н564						4928862.53	4374916.83	
н555						4928879.45	4374934.87	
Условный номер образуемого земельного участка - 91:02:001004:4771:3У2								
н537						4928792.22	4375034.99	
н1891						4928779.89	4375045.37	
н1892						4928781.25	4375047.47	
н1893						4928800.96	4375077.97	
н1894						4928796.13	4375081.49	
н1895						4928794.54	4375083.00	
н1896						4928791.18	4375086.23	
н1897						4928788.97	4375088.37	
Инв.№ подл.	Подп. и дата	Взам. инв. №					15/21-ПМТ1.2-ТЧ	Лист
								133
			Изм.	Кол.уч.	Лист	№ док.		Подп.

						137		
Номер характерной точки						X, м	Y, м	
н1898						4928759.88	4375065.99	
н1899						4928754.81	4375060.76	
н1900						4928752.71	4375058.60	
н1901						4928745.49	4375051.16	
н562						4928742.19	4375047.76	
н561						4928755.53	4375040.65	
н560						4928766.60	4375037.33	
н559						4928775.63	4375035.96	
н558						4928783.80	4375035.38	
н557						4928792.11	4375034.99	
н537						4928792.22	4375034.99	
Условный номер образуемого земельного участка - 91:02:001004:1533:3У90(1)								
н1825						4928909.07	4374975.47	
н519						4928906.06	4374979.10	
н520						4928903.61	4374981.23	
н521						4928891.09	4374995.01	
н522						4928886.96	4374998.00	
н523						4928881.75	4375003.28	
н524						4928874.35	4375010.48	
н525						4928866.00	4375016.58	
н526						4928861.60	4375019.42	
н527						4928857.48	4375021.69	
н528						4928852.69	4375025.30	
н529						4928847.49	4375028.51	
н530						4928845.44	4375029.57	
н531						4928841.02	4375031.88	
н532						4928840.39	4375031.15	
н533						4928844.76	4375027.38	
н534						4928845.45	4375028.19	
Изм.	Кол.уч.	Лист	№ док.	Подп.	Дата	15/21-ПМТ1.2-ТЧ		Лист
								134

Взам. инв. №

Подп. и дата

Изм. № подл.

Номер характерной точки	X, м	Y, м
н535	4928845.81	4375027.88
н536	4928850.36	4375023.92
н1925	4928858.39	4375017.21
н1926	4928861.16	4375015.07
н1927	4928863.92	4375012.90
н1928	4928866.89	4375010.35
н1929	4928869.51	4375008.16
н1930	4928869.98	4375008.72
н1931	4928872.62	4375006.53
н1932	4928875.34	4375004.14
н1933	4928874.85	4375003.58
н1934	4928877.17	4375001.55
н1935	4928879.67	4374999.32
н1936	4928882.20	4374996.98
н1937	4928885.00	4374994.74
н1938	4928887.77	4374992.46
н1939	4928890.27	4374990.22
н1940	4928892.82	4374988.00
н1941	4928895.37	4374985.77
н1942	4928897.96	4374983.69
н1943	4928900.69	4374981.25
н1944	4928900.76	4374981.33
н1945	4928903.35	4374979.10
н1946	4928899.35	4374974.23
н1947	4928894.35	4374968.47
н1948	4928893.77	4374968.97
н1949	4928889.40	4374963.90
н1950	4928886.69	4374966.23
н1951	4928885.89	4374966.92

Взам. инв. №

Подл. и дата

Инв. № подл.

Изм.	Кол.уч.	Лист	№ док.	Подп.	Дата

15/21-ПМТ1.2-ТЧ

Лист

135

Номер характерной точки	X, м	Y, м
н1952	4928884.21	4374968.38
н1953	4928883.74	4374968.78
н1954	4928881.19	4374970.99
н1955	4928878.75	4374973.10
н1956	4928876.12	4374975.38
н1957	4928873.69	4374977.61
н1958	4928871.05	4374979.50
н1959	4928868.39	4374981.68
н1960	4928865.83	4374983.99
н1961	4928863.59	4374986.60
н1962	4928863.37	4374986.35
н1963	4928860.83	4374988.61
н1964	4928858.23	4374990.92
н1965	4928865.21	4374998.81
н1966	4928865.14	4374998.87
н1967	4928858.15	4374990.99
н1968	4928855.50	4374992.74
н1969	4928852.97	4374994.90
н1970	4928852.90	4374994.82
н1971	4928850.16	4374997.27
н1972	4928847.75	4374999.65
н1973	4928845.15	4375001.98
н1974	4928837.15	4375008.73
н1975	4928829.22	4375015.43
н1976	4928821.98	4375021.82
н1977	4928817.48	4375025.59
н1978	4928813.06	4375029.43
н1979	4928808.48	4375033.41
н1980	4928805.86	4375035.56

Взам. инв. №	
Подп. и дата	
Инв. № подл.	

Изм.	Кол.уч.	Лист	№ док.	Подп.	Дата

Номер характерной точки	X, м	Y, м
н1981	4928803.18	4375035.45
н537	4928792.22	4375034.99
н538	4928862.48	4374975.89
н1982	4928889.42	4374953.24
н1983	4928891.84	4374955.91
н1984	4928896.27	4374952.18
н1985	4928899.21	4374955.43
н1986	4928894.56	4374959.38
н1987	4928896.96	4374962.04
н1988	4928896.65	4374962.30
н1989	4928899.14	4374965.06
н1990	4928899.45	4374964.80
н1991	4928901.88	4374967.49
н1992	4928904.29	4374970.17
н1993	4928906.71	4374972.85
н1925	4928909.07	4374975.47

Условный номер образуемого земельного участка - 91:02:001004:1533:3У90(2)

н1994	4928893.64	4374978.77
н1995	4928891.06	4374980.85
н1996	4928890.68	4374981.16
н1997	4928889.09	4374979.33
н1998	4928888.65	4374979.68
н1999	4928888.19	4374979.14
н2000	4928891.48	4374976.30
н2001	4928889.86	4374974.39
н2002	4928893.87	4374979.03
н1994	4928893.64	4374978.77

Условный номер образуемого земельного участка - 91:02:001004:1533:3У90(3)

н2003	4928873.47	4374996.64
-------	------------	------------

Взам. инв. №
Подп. и дата
Инв. № подл.

Изм.	Кол.уч.	Лист	№ док.	Подп.	Дата

15/21-ПМТ1.2-ТЧ

Лист

137

						141	
Номер характерной точки						X, м	Y, м
н2004						4928873.18	4374996.90
н2004						4928873.10	4374996.80
н2005						4928870.71	4374998.88
н2006						4928871.05	4374999.25
н2007						4928868.33	4375001.63
н2008						4928867.55	4375000.79
н2009						4928865.17	4375002.93
н2010						4928863.73	4375001.19
н2011						4928860.95	4375003.53
н2012						4928859.93	4375002.36
н2013						4928862.11	4375000.50
н2014						4928862.62	4375001.10
н2015						4928863.23	4375000.57
н2016						4928865.22	4375002.82
н2017						4928869.81	4374998.76
н2018						4928872.34	4374996.65
н2019						4928863.59	4374986.60
н2003						4928873.47	4374996.64
Условный номер образуемого земельного участка - 91:02:001004:1533:3У90(4)							
н2020						4928857.50	4375005.80
н2021						4928854.97	4375008.03
н2022						4928854.63	4375007.64
н2023						4928854.35	4375007.32
н2024						4928856.81	4375005.03
н2020						4928857.50	4375005.80
Условный номер образуемого земельного участка - 91:02:001004:1533:3У90(5)							
н2025						4928835.19	4375022.50
н2026						4928836.06	4375023.52
н2027						4928834.39	4375024.94
Инв. № подл.							
	Изм.	Кол.уч.	Лист	№ док.	Подп.	Дата	
15/21-ПМТ1.2-ТЧ						Лист	
						138	

Взам. инв. №

Подп. и дата

Инв. № подл.

		Номер характерной точки	X, м	Y, м				
		н2028	4928833.51	4375023.92				
		н2025	4928835.19	4375022.50				
Условный номер образуемого земельного участка - 91:02:001004:1533:3У90(6)								
		н2029	4928809.71	4375045.18				
		н2030	4928810.54	4375044.52				
		н2031	4928806.56	4375047.96				
		н2032	4928806.46	4375047.84				
		н2033	4928809.50	4375045.41				
		н2034	4928803.25	4375037.70				
		н2035	4928803.48	4375037.51				
		н2029	4928809.71	4375045.18				
Условный номер образуемого земельного участка - 91:02:001004:1533:3У90(7)								
		н2056	4928828.63	4375029.65				
		н2057	4928825.36	4375032.49				
		н2058	4928825.18	4375032.27				
		н2059	4928828.49	4375029.49				
		н2056	4928828.63	4375029.65				
Условный номер образуемого земельного участка - 91:02:001004:1533:3У90(8)								
		н2060	4928820.56	4375036.03				
		н2061	4928816.01	4375040.18				
		н2062	4928814.85	4375041.08				
		н2063	4928819.32	4375037.10				
		н2060	4928820.56	4375036.03				
Условный номер образуемого земельного участка - 91:02:001004:542:3У1								
		н571	4928734.28	4375060.22				
		н572	4928733.81	4375060.96				
		н573	4928728.74	4375058.77				
		н574	4928722.65	4375064.45				
		н575	4928729.85	4375056.93				
Взам. инв. №	Подп. и дата					Лист 139		
Инв. № подл.		Изм.	Кол.уч.	Лист	№ док.	Подп.	Дата	15/21-ПМТ1.2-ТЧ

						143				
Номер характерной точки						X, м		Y, м		
н571						4928734.28		4375060.22		
Кадастровый номер земельного участка - 91:02:001004:11033										
н2036						4928806.46		4375047.84		
н2037						4928812.49		4375055.13		
н2038						4928807.62		4375059.31		
н2039						4928801.36		4375051.96		
н2040						4928804.59		4375049.34		
н2036						4928806.46		4375047.84		
Кадастровый номер земельного участка - 91:02:001004:11035										
н2041						4928803.25		4375037.70		
н2042						4928809.50		4375045.41		
н2043						4928806.46		4375047.84		
н2044						4928804.59		4375049.34		
н2045						4928798.36		4375041.67		
н2041						4928803.25		4375037.70		
Кадастровый номер земельного участка - 91:02:001004:11036										
н2046						4928804.59		4375049.34		
н2047						4928801.36		4375051.96		
н2048						4928800.51		4375052.65		
н2049						4928794.28		4375044.98		
н2050						4928798.36		4375041.67		
н2046						4928804.59		4375049.34		
Кадастровый номер земельного участка - 91:02:001004:11506										
н2051						4928836.07		4375035.96		
н2052						4928831.47		4375039.83		
н2053						4928825.36		4375032.49		
н2054						4928828.63		4375029.65		
н2055						4928829.86		4375028.64		
н2051						4928836.07		4375035.96		
						15/21-ПМТ1.2-ТЧ				Лист
										140
Изм.	Кол.уч.	Лист	№ док.	Подп.	Дата					

Взам. инв. №

Подп. и дата

Инв. № подл.

		Номер характерной точки		X, м		Y, м		
Кадастровый номер земельного участка - 91:02:001004:11642								
		н2065		4928916.89		4374908.33		
		н2066		4928914.53		4374903.14		
		н2067		4928917.55		4374901.76		
		н2068		4928918.53		4374903.91		
		н2069		4928919.92		4374906.95		
		н2065		4928916.89		4374908.33		
Условный номер образуемого земельного участка - 91:02:004006:466:3У1								
		н106		4928835.60		4374783.61		
		н105		4928833.55		4374784.45		
		н761		4928833.17		4374784.18		
		н760		4928834.78		4374783.36		
		н106		4928835.60		4374783.61		
Условный номер образуемого земельного участка - 91:02:004006:13:3У1								
		н760		4928834.78		4374783.36		
		н761		4928833.17		4374784.18		
		н104		4928828.96		4374786.32		
		н762		4928826.05		4374784.99		
		н763		4928821.09		4374782.89		
		н764		4928830.17		4374782.64		
		н765		4928832.21		4374782.60		
		н760		4928834.78		4374783.36		
Условный номер образуемого земельного участка - 91:02:004006:225:3У1								
		н770		4928678.50		4374745.09		
		н771		4928676.91		4374752.30		
		н772		4928662.93		4374749.21		
		н773		4928664.37		4374741.88		
		н770		4928678.50		4374745.09		
Условный номер образуемого земельного участка - 91:02:005003:1766:3У1								
Изм.	Кол.уч.	Лист	№ док.	Подп.	Дата	15/21-ПМТ1.2-ТЧ		Лист
								141

Взам. инв. №

Подп. и дата

Индв. № подл.

		Номер характерной точки	X, м	Y, м			
		н1785	4928670.91	4374804.11			
		н1548	4928668.65	4374800.75			
		н98	4928675.80	4374803.69			
		н1785	4928670.91	4374804.11			
Кадастровый номер земельного участка - 91:02:005003:1777							
		н910	4928660.41	4374779.65			
		н911	4928660.83	4374786.94			
		н912	4928652.66	4374786.92			
		н913	4928641.39	4374784.45			
		н914	4928643.86	4374777.09			
		н910	4928660.41	4374779.65			
Условный номер образуемого земельного участка - 91:02:004006:207:3У1							
		н766	4928657.12	4374747.93			
		н767	4928628.61	4374743.86			
		н768	4928622.14	4374739.89			
		н769	4928638.55	4374744.92			
		н766	4928657.12	4374747.93			
Условный номер образуемого земельного участка - 91:02:005003:3У1(1)							
		н177	4928570.37	4374780.18			
		н175	4928550.36	4374777.80			
		н176	4928557.78	4374766.26			
		н177	4928570.37	4374780.18			
Условный номер образуемого земельного участка - 91:02:005003:3У1(2)							
		н183	4928499.50	4374685.26			
		н184	4928502.75	4374688.85			
		н187	4928498.76	4374689.91			
		н183	4928499.50	4374685.26			
Условный номер образуемого земельного участка - 91:02:005003:3У1(3)							
		н190	4928472.24	4374655.36			
Изм.	Кол.уч.	Лист	№ док.	Подп.	Дата	15/21-ПМТ1.2-ТЧ	Лист
							142

Взам. инв. №

Подп. и дата

Индв. № подл.

Номер характерной точки	X, м	Y, м
н191	4928485.03	4374669.50
н189	4928491.08	4374676.08
н192	4928485.88	4374672.67
н193	4928484.59	4374669.67
н194	4928448.23	4374630.10
н195	4928446.99	4374627.54
н190	4928472.24	4374655.36

Условный номер образуемого земельного участка - 91:02:005003:3У1(4)

н893	4928408.48	4374631.99
н1805	4928391.34	4374647.88
н1806	4928386.97	4374643.14
н1868	4928400.89	4374628.34
н1870	4928378.85	4374604.30
н1812	4928391.20	4374593.19
н895	4928395.75	4374598.50
н894	4928386.09	4374607.30
н893	4928408.48	4374631.99

Условный номер образуемого земельного участка - 91:02:005003:3У1(5)

н196	4928375.36	4374546.31
н197	4928371.95	4374548.83
н198	4928367.66	4374544.06
н1825	4928368.51	4374542.74
н1826	4928369.32	4374542.07
н200	4928374.03	4374547.25
н196	4928375.36	4374546.31

Условный номер образуемого земельного участка - 91:02:005003:3У1(6)

н201	4928318.26	4374487.21
н202	4928305.88	4374472.29
н1823	4928337.70	4374507.31

Взам. инв. №

Подп. и дата

Инв. № подл.

Изм.	Кол.уч.	Лист	№ док.	Подп.	Дата

15/21-ПМТ1.2-ТЧ

Лист

143

Номер характерной точки		X, м	Y, м			
н1824		4928336.61	4374508.49			
н204		4928333.75	4374505.81			
н201		4928318.26	4374487.21			
Условный номер образуемого земельного участка - 91:02:005003:3У1(7)						
н229		4928248.41	4374408.29			
н230		4928248.42	4374409.02			
н231		4928245.58	4374415.75			
н232		4928236.64	4374411.71			
н233		4928239.01	4374405.80			
н234		4928242.86	4374406.57			
н229		4928248.41	4374408.29			
Условный номер образуемого земельного участка - 91:02:005003:3У1(8)						
н251		4928089.74	4374057.19			
н252		4928089.82	4374058.83			
н253		4928085.50	4374059.57			
н254		4928066.36	4374078.52			
н255		4928063.83	4374073.23			
н256		4928066.31	4374071.49			
н257		4928067.33	4374075.31			
н258		4928084.41	4374058.83			
н259		4928085.34	4374057.98			
н251		4928089.74	4374057.19			
Условный номер образуемого земельного участка - 91:02:005003:3У1(9)						
н111		4928858.14	4374869.39			
н112		4928858.74	4374871.01			
н113		4928782.12	4374949.33			
н114		4928756.93	4374977.48			
н115		4928735.27	4375001.72			
н116		4928729.50	4375007.28			
Взам. инв. №						Лист
Подп. и дата						Лист
Инв. № подл.						Лист
Изм.	Кол.уч.	Лист	№ док.	Подп.	Дата	15/21-ПМТ1.2-ТЧ

						148	
Номер характерной точки						X, м	Y, м
н117						4928691.93	4375052.96
н118						4928650.31	4375096.60
н119						4928641.15	4375107.25
н120						4928631.64	4375119.15
н121						4928618.93	4375136.46
н122						4928610.00	4375150.75
н123						4928602.95	4375165.21
н126						4928590.84	4375194.87
н132						4928560.84	4375275.75
н133						4928536.88	4375268.45
н134						4928543.18	4375252.30
н135						4928547.64	4375241.26
н136						4928556.65	4375239.75
н137						4928558.71	4375237.69
н138						4928568.66	4375215.54
н139						4928577.42	4375195.07
н140						4928584.32	4375179.52
н141						4928587.18	4375173.41
н142						4928588.94	4375168.66
н143						4928592.67	4375160.36
н144						4928593.26	4375157.08
н145						4928587.44	4375147.14
н146						4928598.23	4375136.32
н148						4928606.98	4375142.32
н149						4928607.75	4375141.77
н150						4928611.82	4375134.85
н151						4928618.75	4375124.82
н152						4928632.55	4375108.27
н153						4928642.53	4375097.73
Изм.	Кол.уч.	Лист	№ док.	Подп.	Дата	15/21-ПМТ1.2-ТЧ	Лист
							145

Взам. инв. №

Подп. и дата

Индв. № подл.

Номер характерной точки		X, м	Y, м
н154		4928645.14	4375081.13
н155		4928651.13	4375071.64
н156		4928650.42	4375070.61
н157		4928716.58	4375003.03
н158		4928708.35	4374997.98
н159		4928711.90	4374990.81
н160		4928721.96	4374995.69
н161		4928724.97	4374996.59
н162		4928774.45	4374945.60
н163		4928809.28	4374910.38
н164		4928832.79	4374886.59
н165		4928835.39	4374883.94
н166		4928838.21	4374881.10
н167		4928843.15	4374876.84
н168		4928855.18	4374871.98
н111		4928858.14	4374869.39
Условный номер образуемого земельного участка - 91:02:005003:2405:3У1(1)			
н1826		4928369.32	4374542.07
н1825		4928368.51	4374542.74
н199		4928369.10	4374541.83
н1826		4928369.32	4374542.07
Условный номер образуемого земельного участка - 91:02:005003:2405:3У1(2)			
н203		4928351.47	4374522.44
н1824		4928336.61	4374508.49
н12823		4928337.70	4374507.31
н203		4928351.47	4374522.44
Условный номер образуемого земельного участка - 91:02:005003:652:3У1			
н930		4928548.49	4374738.96
н931		4928574.72	4374759.81
Изм. Кол.уч. Лист № док. Подп. Дата			
15/21-ПМТ1.2-ТЧ			
Лист			
146			

Взам. инв. №

Подп. и дата

Инв. № подл.

Номер характерной точки	X, м	Y, м
н932	4928568.24	4374766.98
н933	4928565.12	4374770.43
н934	4928560.88	4374765.51
н935	4928550.04	4374764.24
н936	4928547.68	4374763.96
н937	4928543.39	4374763.46
н938	4928531.87	4374762.12
н939	4928527.25	4374758.09
н940	4928518.57	4374748.05
н941	4928500.63	4374717.21
н942	4928496.30	4374719.79
н943	4928493.42	4374714.26
н944	4928497.44	4374711.70
н945	4928495.49	4374708.37
н946	4928489.32	4374709.28
н947	4928488.70	4374707.53
н948	4928483.57	4374709.36
н949	4928482.84	4374706.68
н950	4928501.53	4374701.33
н951	4928511.40	4374698.50
н930	4928548.49	4374738.96

Условный номер образуемого земельного участка - 91:02:004006:467:3У1

н180	4928574.14	4374701.30
н776	4928579.19	4374706.88
н777	4928576.52	4374710.00
н778	4928571.12	4374704.62
н181	4928570.75	4374704.19
н180	4928574.14	4374701.30

Кадастровый номер земельного участка - 91:02:004006:253

Взам. инв. №	
Подп. и дата	
Инв. № подл.	

Изм.	Кол.уч.	Лист	№ док.	Подп.	Дата

15/21-ПМТ1.2-ТЧ

Лист

147

Номер характерной точки	X, м	Y, м
н890	4928413.88	4374582.00
н891	4928436.21	4374606.46
н892	4928431.65	4374610.66
н893	4928408.48	4374631.99
н894	4928386.09	4374607.30
н895	4928395.75	4374598.50
н890	4928413.88	4374582.00

Условный номер образуемого земельного участка - 91:02:004006:252:3У1

н1868	4374628.34	4928400.89
н1806	4374643.14	4928386.97
н1869	4374617.89	4928363.73
н1870	4374604.30	4928378.85
н1868	4374628.34	4928400.89

Кадастровый номер земельного участка - 91:02:000000:484

н1518	4928369.27	4374491.90
н1519	4928396.51	4374522.64
н1520	4928396.02	4374523.01
н1521	4928400.79	4374528.11
н1522	4928398.73	4374530.28
н1523	4928402.58	4374534.86
н1524	4928402.47	4374535.12
н1525	4928499.88	4374645.64
н1526	4928503.19	4374642.61
н1527	4928516.92	4374652.16
н1528	4928533.68	4374669.19
н1529	4928536.99	4374667.08
н1530	4928545.16	4374676.05
н181	4928570.75	4374704.19
н778	4928571.12	4374704.62

Взам. инв. №

Подп. и дата

Инв. № подл.

Изм.	Кол.уч.	Лист	№ док.	Подп.	Дата

15/21-ПМТ1.2-ТЧ

Лист

148

						152				
Номер характерной точки						X, м		Y, м		
н1531						4928579.27		4374712.73		
н1532						4928581.18		4374710.23		
н1533						4928586.10		4374713.49		
н1534						4928584.21		4374717.14		
н1535						4928598.31		4374727.35		
н1536						4928605.18		4374731.32		
н1537						4928613.49		4374735.55		
н1538						4928621.83		4374739.80		
н768						4928622.14		4374739.89		
н767						4928628.61		4374743.86		
н766						4928657.12		4374747.93		
н1539						4928680.82		4374753.16		
н1540						4928688.47		4374754.85		
н1541						4928690.42		4374755.28		
н1542						4928720.26		4374754.20		
н1543						4928768.60		4374761.87		
н1544						4928768.45		4374767.94		
н1545						4928784.45		4374769.76		
н1546						4928792.29		4374770.87		
н1547						4928799.88		4374773.91		
н763						4928821.09		4374782.89		
н104						4928828.96		4374786.32		
н103						4928799.68		4374793.14		
н102						4928781.74		4374793.85		
н101						4928773.01		4374796.89		
н100						4928725.56		4374801.67		
н99						4928684.14		4374802.98		
н98						4928675.80		4374803.69		
н1548						4928668.65		4374800.75		
Изм.	Кол.уч.	Лист	№ док.	Подп.	Дата	15/21-ПМТ1.2-ТЧ				Лист
										149

Взам. инв. №

Подл. и дата

Индв.№ подл.

Лист

149

Номер характерной точки	X, м	Y, м
н1808	4928666.73	4374797.90
н1549	4928666.77	4374797.33
н1809	4928666.58	4374787.59
н911	4928660.83	4374786.94
н910	4928660.41	4374779.65
н914	4928643.86	4374777.09
н913	4928641.39	4374784.45
н1810	4928640.36	4374793.2
н1811	4928617.36	4374789.97
н169	4928617.12	4374790.6
н178	4928599.92	4374788
н177	4928570.37	4374780.18
н176	4928547.68	4374763.96
н175	4928550.36	4374777.8
н174	4928549.75	4374777.7
н938	4928531.87	4374762.12
н937	4928543.39	4374763.46
н936	4928547.68	4374763.96
н935	4928550.04	4374764.24
н934	4928560.88	4374765.51
н933	4928565.12	4374770.43
н932	4928568.24	4374766.98
н931	4928574.72	4374759.81
н930	4928548.49	4374738.96
н951	4928511.40	4374698.50
н950	4928501.53	4374701.33
н949	4928482.84	4374706.68
н185	4928479.72	4374694.96
н184	4928502.75	4374688.85

Взам. инв. №	
Подп. и дата	
Инв. № подл.	

Изм.	Кол.уч.	Лист	№ док.	Подп.	Дата

15/21-ПМТ1.2-ТЧ

Лист

150

Номер характерной точки	X, м	Y, м
н188	4928498.33	4374683.96
н191	4928485.03	4374669.50
н190	4928472.24	4374655.36
н1551	4928435.52	4374614.91
н892	4928431.65	4374610.66
н891	4928436.21	4374606.46
н890	4928413.88	4374582.00
н895	4928395.75	4374598.50
н1552	4928390.28	4374592.12
н1553	4928401.29	4374584.88
н196	4928375.36	4374546.31
н200	4928374.03	4374547.25
н202	4928305.88	4374472.29
н917	4928297.40	4374462.95
н916	4928303.14	4374459.05
н915	4928294.10	4374448.02
н918	4928287.85	4374452.45
н1554	4928263.46	4374425.62
н1555	4928255.89	4374423.63
н1556	4928250.94	4374420.17
н1557	4928244.95	4374417.26
н230	4928248.42	4374409.02
н1558	4928248.32	4374401.34
н928	4928232.06	4374383.15
н927	4928235.29	4374380.73
н926	4928188.88	4374324.28
н925	4928183.09	4374323.86
н908	4928165.18	4374291.40
н907	4928161.99	4374283.69

Взам. инв. №	
Подп. и дата	
Инв. № подл.	

Изм.	Кол.уч.	Лист	№ док.	Подп.	Дата	15/21-ПМТ1.2-ТЧ	Лист
							151

Номер характерной точки	X, м	Y, м
н909	4928161.25	4374284.29
н1559	4928160.78	4374283.43
н1560	4928151.88	4374265.58
н1561	4928150.19	4374266.81
н1562	4928139.57	4374240.32
н1563	4928135.37	4374229.15
н1564	4928141.32	4374226.69
н1565	4928127.81	4374189.85
н1566	4928120.61	4374168.81
н1567	4928114.43	4374156.91
н1568	4928102.79	4374117.41
н1569	4928101.58	4374111.60
н921	4928092.55	4374113.26
н251	4928089.74	4374057.19
н259	4928085.34	4374057.98
н258	4928084.41	4374058.83
н1570	4928095.84	4374044.23
н1571	4928097.48	4374045.17
н1572	4928104.67	4374041.80
н1573	4928106.97	4374039.50
н1574	4928115.39	4374053.33
н1575	4928112.13	4374061.27
н246	4928119.94	4374078.83
н245	4928130.70	4374079.49
н1576	4928131.79	4374087.43
н1577	4928144.55	4374143.42
н1578	4928187.15	4374254.70
н1579	4928194.69	4374271.43
н1580	4928198.91	4374276.71

Взам. инв. №	
Подп. и дата	
Инв. № подл.	

Изм.	Кол.уч.	Лист	№ док.	Подп.	Дата

15/21-ПМТ1.2-ТЧ

						156	
Номер характерной точки						X, м	Y, м
н1581						4928212.95	4374301.96
н1582						4928215.08	4374305.80
н754						4928216.09	4374308.39
н759						4928213.96	4374309.72
н758						4928215.55	4374313.04
н757						4928217.20	4374316.07
н756						4928220.04	4374320.97
н755						4928222.75	4374325.41
н1583						4928231.00	4374339.25
н238						4928234.46	4374337.95
н1584						4928239.46	4374344.19
н1585						4928270.30	4374377.28
н1586						4928270.20	4374379.95
н1587						4928286.57	4374398.57
н1588						4928286.22	4374399.18
н1589						4928296.41	4374411.25
н1590						4928297.07	4374410.95
н1518						4928369.27	4374491.90
Кадастровый номер земельного участка - 91:02:005003:1783							
н915						4928294.10	4374448.02
н916						4928303.14	4374459.05
н917						4928297.40	4374462.95
н918						4928287.85	4374452.45
н915						4928294.10	4374448.02
Условный номер образуемого земельного участка - 91:02:005003:615:3У1							
н925						4928183.09	4374323.86
н926						4928188.88	4374324.28
н927						4928235.29	4374380.73
н928						4928232.06	4374383.15
15/21-ПМТ1.2-ТЧ							
Изм.	Кол.уч.	Лист	№ док.	Подп.	Дата	Лист	
						153	

Взам. инв. №

Подп. и дата

Инва. № подл.

		Номер характерной точки	X, м	Y, м		
		н1831	4928223.76	4374373.86		
		н1832	4928205.28	4374351.64		
		н925	4928183.09	4374323.86		
Условный номер образуемого земельного участка - 91:02:005003:615:3У2						
		н928	4928232.06	4374383.15		
		н1610	4928230.43	4374384.37		
		н1612	4928223.46	4374379.79		
		н1613	4928219.72	4374379.57		
		н1614	4928212.66	4374371.53		
		н1615	4928209.93	4374370.57		
		н1616	4928208.13	4374368.00		
		н1617	4928206.98	4374368.41		
		н1618	4928204.93	4374362.97		
		н1620	4928174.60	4374330.47		
		н925	4928183.09	4374323.86		
		н1832	4928205.28	4374351.64		
		н1831	4928223.76	4374373.86		
		н928	4928232.06	4374383.15		
Условный номер образуемого земельного участка - 91:02:004005:3У1						
		н235	4928236.55	4374336.34		
		н236	4928241.44	4374342.15		
		н237	4928239.36	4374344.06		
		н238	4928234.46	4374337.95		
		н1786	4928236.10	4374336.04		
		н235	4928236.55	4374336.34		
Кадастровый номер земельного участка - 91:02:004005:410						
		н1786	4928236.10	4374336.04		
		н238	4928234.46	4374337.95		
		н1583	4928231.00	4374339.25		
Инв.№ подл.	Подп. и дата	Взам. инв. №				Лист
						154
			Изм.	Кол.уч.	Лист	№ док.

		Номер характерной точки	X, м	Y, м		
		н755	4928222.75	4374325.41		
		н1787	4928226.98	4374326.63		
		н1786	4928236.10	4374336.04		
Кадастровый номер земельного участка - 91:02:004005:414						
		н754	4928216.09	4374308.39		
		н755	4928222.75	4374325.41		
		н756	4928220.04	4374320.97		
		н757	4928217.20	4374316.07		
		н758	4928215.55	4374313.04		
		н759	4928213.96	4374309.72		
		н754	4928216.09	4374308.39		
Кадастровый номер земельного участка - 91:02:005003:1768						
		н907	4928161.99	4374283.69		
		н908	4928165.18	4374291.40		
		н909	4928161.25	4374284.29		
		н907	4928161.99	4374283.69		
Условный номер образуемого земельного участка - 91:02:005003:3:3У1						
		н252	4928089.82	4374058.83		
		н921	4928092.55	4374113.26		
		н922	4928080.15	4374103.80		
		н923	4928071.44	4374089.13		
		н254	4928066.36	4374078.52		
		н253	4928085.50	4374059.57		
		н252	4928089.82	4374058.83		
Условный номер образуемого земельного участка - 91:02:005003:593:3У2						
		н921	4928092.55	4374113.26		
		н1873	4928092.57	4374113.69		
		н1874	4928086.74	4374115.05		
		н1875	4928077.02	4374117.35		
Взам. инв. №	Подп. и дата					Лист 155
Инв. № подл.						Лист 155
Изм.	Кол.уч.	Лист	№ док.	Подп.	Дата	15/21-ПМТ1.2-ТЧ

Номер характерной точки	X, м	Y, м
н1876	4928059.30	4374085.51
н254	4928066.36	4374078.52
н923	4928071.44	4374089.13
н922	4928080.15	4374103.80
н921	4928092.55	4374113.26

Кадастровый номер земельного участка - 91:02:005003:1770

н258	4928084.41	4374058.83
н257	4928067.33	4374075.31
н256	4928066.31	4374071.49
н258	4928084.41	4374058.83

Условный номер образуемого земельного участка - 91:02:004004:3419:3У1

н728	4928084.64	4373985.41
н261	4928083.26	4373986.25
н260	4928081.87	4373983.84
н729	4928082.22	4373983.62
н728	4928084.64	4373985.41

Условный номер образуемого земельного участка - 91:02:004004:3У1(1)

н260	4928081.87	4373983.84
н261	4928083.26	4373986.25
н262	4928078.10	4373989.38
н263	4928076.87	4373987.04
н260	4928081.87	4373983.84

Условный номер образуемого земельного участка - 91:02:004004:3У1(2)

н380	4927674.37	4373431.47
н381	4927676.07	4373433.19
н382	4927674.31	4373434.29
н383	4927673.45	4373433.41
н384	4927674.70	4373432.78
н385	4927673.18	4373430.67

Взам. инв. №

Подп. и дата

Инв. № подл.

Изм.	Кол.уч.	Лист	№ док.	Подп.	Дата

15/21-ПМТ1.2-ТЧ

Лист

156

		Номер характерной точки		X, м		Y, м				
		н386		4927674.08		4373431.54				
		н380		4927674.37		4373431.47				
Условный номер образуемого земельного участка - 91:02:004004:3У1(3)										
		н387		4927668.75		4373426.00				
		н388		4927666.80		4373425.44				
		н389		4927667.53		4373424.85				
		н387		4927668.75		4373426.00				
Условный номер образуемого земельного участка - 91:02:004004:3У1(4)										
		н435		4927339.62		4373123.86				
		н436		4927340.81		4373126.41				
		н437		4927340.94		4373127.37				
		н438		4927341.08		4373127.79				
		н439		4927335.58		4373121.33				
		н435		4927339.62		4373123.86				
Условный номер образуемого земельного участка - 91:02:004004:3424:3У1										
		н731		4928044.27		4373988.10				
		н732		4928041.62		4373985.44				
		н733		4928039.09		4373982.71				
		н734		4928035.18		4373978.23				
		н735		4928037.05		4373978.83				
		н736		4928054.82		4373998.83				
		н737		4928053.43		4373998.77				
		н738		4928048.87		4373993.21				
		н731		4928044.27		4373988.10				
Условный номер образуемого земельного участка - 91:02:000000:482:3У1										
		н1329		4927728.89		4373480.20				
		н1333		4927823.22		4373569.33				
		н1334		4927823.27		4373569.37				
		н1335		4927837.78		4373584.31				
Изм.	Кол.уч.	Лист	№ док.	Подп.	Дата	15/21-ПМТ1.2-ТЧ				Лист
										157

Взам. инв. №

Подп. и дата

Инд. № подл.

						161	
Номер характерной точки						X, м	Y, м
н1337						4927846.12	4373593.81
н1339						4927855.62	4373605.97
н1341						4927871.80	4373629.17
н1342						4927881.97	4373646.45
н1343						4927890.32	4373663.07
н1344						4927899.06	4373684.19
н1345						4927906.51	4373690.49
н1346						4927909.32	4373696.76
н1348						4927928.70	4373697.34
н1349						4927930.72	4373705.36
н1350						4927923.11	4373708.01
н716						4927903.10	4373710.73
н715						4927901.76	4373710.91
н1351						4927906.85	4373724.71
н1352						4927914.66	4373746.88
н1353						4927916.12	4373751.02
н1354						4927926.62	4373780.81
н1355						4927927.95	4373784.59
н1356						4927928.46	4373786.05
н1357						4927939.47	4373817.30
н1358						4927942.82	4373826.79
н1359						4927944.75	4373832.21
н1360						4927949.71	4373846.16
н1361						4927955.37	4373862.06
н1362						4927955.87	4373863.46
н750						4927959.35	4373873.21
н749						4927960.47	4373876.39
н751						4927963.78	4373885.68
н746						4927964.60	4373887.97
Изм.	Кол.уч.	Лист	№ док.	Подп.	Дата	15/21-ПМТ1.2-ТЧ	Лист
							158

Изм.	Кол.уч.	Лист	№ док.	Подп.	Дата

Взам. инв. №

Подп. и дата

Изм. № подл.

Номер характерной точки	X, м	Y, м
н725	4927968.44	4373898.77
н723	4927973.66	4373910.23
н722	4927978.03	4373919.81
н721	4927979.94	4373924.01
н603	4927990.14	4373946.39
н602	4928001.07	4373970.38
н601	4928002.24	4373971.07
н600	4928003.15	4373971.61
н599	4928003.45	4373971.79
н598	4928006.26	4373972.57
н597	4928007.18	4373972.43
н596	4928009.45	4373972.07
н595	4928013.32	4373970.07
н594	4928020.96	4373961.66
н1363	4928021.48	4373962.29
н1364	4928022.72	4373963.76
н1365	4928028.25	4373970.30
н733	4928039.09	4373982.71
н732	4928041.62	4373985.44
н731	4928044.27	4373988.10
н738	4928048.87	4373993.21
н737	4928053.43	4373998.77
н1366	4928062.09	4373999.12
н1367	4928073.96	4373991.90
н261	4928083.26	4373986.25
н1368	4928093.58	4373979.97
н1369	4928096.87	4373977.96
н1370	4928102.28	4373984.26
н248	4928107.91	4373990.82

Взам. инв. №

Подп. и дата

Инв. № подл.

Изм.	Кол.уч.	Лист	№ док.	Подп.	Дата

15/21-ПМТ1.2-ТЧ

Лист

159

Номер характерной точки	X, м	Y, м
н250	4928107.76	4373990.95
н249	4928101.71	4373997.09
н1371	4928099.33	4373999.50
н1372	4928092.11	4374006.83
н1373	4928076.19	4374022.99
н1374	4928054.12	4374045.37
н1375	4928044.53	4374055.10
н1376	4928026.30	4374042.97
н1377	4927996.81	4374013.23
н1378	4927982.32	4373994.36
н1379	4927973.94	4373981.62
н1380	4927966.01	4373969.55
н1381	4927948.97	4373931.51
н1382	4927933.59	4373897.19
н1383	4927929.15	4373899.46
н1384	4927927.22	4373893.71
н1385	4927926.82	4373892.49
н1795	4927920.48	4373873.39
н1796	4927929.88	4373870.09
н1797	4927915.27	4373825.88
н1798	4927909.26	4373827.86
н882	4927913.34	4373815.61
н881	4927903.18	4373784.67
н886	4927893.51	4373789.07
н885	4927892.57	4373789.49
н1392	4927883.27	4373761.56
н1395	4927875.13	4373737.37
н1396	4927861.19	4373725.63
н1397	4927866.51	4373719.29

Взам. инв. №

Подп. и дата

Инв. № подл.

Изм.	Кол.уч.	Лист	№ док.	Подп.	Дата

15/21-ПМТ1.2-ТЧ

Лист

160

Номер характерной точки	X, м	Y, м
н1399	4927855.09	4373699.15
н1400	4927846.69	4373681.90
н1401	4927838.16	4373664.41
н1402	4927838.08	4373664.25
н1403	4927827.04	4373647.43
н1404	4927826.97	4373647.32
н1405	4927817.36	4373628.38
н1406	4927817.19	4373628.21
н1407	4927816.09	4373620.40
н1408	4927801.79	4373604.42
н1409	4927793.10	4373595.90
н1410	4927780.43	4373584.02
н1411	4927774.47	4373578.44
н339	4927764.41	4373589.51
н338	4927758.36	4373583.79
н337	4927764.63	4373577.10
н1217	4927768.57	4373572.89
н1218	4927766.76	4373571.18
н1413	4927711.60	4373518.89
н1414	4927707.70	4373517.49
н1415	4927702.83	4373513.22
н1416	4927700.17	4373508.10
н1417	4927681.35	4373490.22
н1219	4927678.23	4373494.14
н1220	4927672.56	4373489.46
н1418	4927675.93	4373485.21
н1422	4927642.46	4373453.57
н1423	4927642.04	4373450.10
н793	4927637.04	4373445.39

Взам. инв. №

Подп. и дата

Инв. № подл.

Изм.	Кол.уч.	Лист	№ док.	Подп.	Дата

15/21-ПМТ1.2-ТЧ

Лист

161

						165	
Номер характерной точки						X, м	Y, м
н792						4927640.37	4373441.53
н795						4927638.37	4373439.60
н794						4927634.67	4373443.16
н800						4927433.35	4373253.66
н799						4927435.49	4373251.14
н803						4927433.84	4373249.66
н802						4927431.66	4373252.07
н1424						4927324.54	4373151.24
н1425						4927290.16	4373118.76
н1199						4927282.07	4373114.17
н1198						4927309.28	4373108.17
н1197						4927334.81	4373108.22
н439						4927335.58	4373121.33
н1427						4927344.89	4373132.27
н1428						4927345.00	4373134.00
н686						4927395.00	4373186.00
н685						4927438.00	4373226.00
н684						4927516.00	4373303.00
н683						4927580.00	4373363.00
н682						4927650.00	4373433.00
н681						4927657.01	4373436.01
н680						4927660.99	4373437.93
н679						4927668.00	4373437.00
н382						4927674.31	4373434.29
н381						4927676.07	4373433.19
н375						4927678.76	4373431.17
н374						4927683.97	4373436.76
н1429						4927688.53	4373442.07
н1430						4927690.92	4373444.33
Изм.	Кол.уч.	Лист	№ док.	Подп.	Дата	15/21-ПМТ1.2-ТЧ	Лист
							162

Взам. инв. №

Подп. и дата

Инв. № подл.

						166		
Номер характерной точки						X, м	Y, м	
н1431						4927694.73	4373447.93	
н1432						4927695.19	4373448.36	
н1433						4927695.49	4373448.64	
н1434						4927711.81	4373464.07	
н1435						4927719.77	4373471.58	
н1436						4927724.49	4373476.04	
н1329						4927728.89	4373480.20	
н818						4927824.35	4373619.79	
н819						4927826.34	4373622.11	
н820						4927822.43	4373625.57	
н821						4927821.95	4373625.08	
н822						4927820.43	4373623.09	
н818						4927824.35	4373619.79	
Условный номер образуемого земельного участка - 91:02:004004:3715:3У1								
н603						4927990.14	4373946.39	
н721						4927979.94	4373924.01	
н720						4927981.73	4373923.37	
н719						4927985.49	4373922.03	
н1816						4928000.65	4373942.67	
н1815						4927999.61	4373943.04	
н606						4927995.21	4373944.60	
н605						4927991.43	4373945.94	
н604						4927990.81	4373946.16	
н603						4927990.14	4373946.39	
Условный номер образуемого земельного участка - 91:02:004004:3715:3У2								
н719						4927985.49	4373922.03	
н718						4927988.49	4373920.97	
н2064						4927996.06	4373918.3	
Инв. № подл.						15/21-ПМТ1.2-ТЧ		Лист
								163
	Изм.	Кол.уч.	Лист	№ док.	Подп.			Дата
Взам. инв. №								
Подп. и дата								

						167									
Номер характерной точки						X, м		Y, м							
н753						4927998.05		4373917.59							
н752						4928010.48		4373939.19							
н1816						4928000.65		4373942.67							
н719						4927985.49		4373922.03							
Условный номер образуемого земельного участка - 91:02:004004:3336:3У1															
н721						4927979.94		4373924.01							
н722						4927978.03		4373919.81							
н723						4927973.66		4373910.23							
н716						4927978.91		4373909.32							
н719						4927985.49		4373922.03							
н720						4927981.73		4373923.37							
н721						4927979.94		4373924.01							
Условный номер образуемого земельного участка - 91:02:004004:3336:3У2															
н718						4927988.49		4373920.97							
н719						4927985.49		4373922.03							
н716						4927978.91		4373909.32							
н717						4927983.05		4373908.60							
н718						4927988.49		4373920.97							
Условный номер образуемого земельного участка - 91:02:004004:3337:3У1															
н717						4927983.05		4373908.60							
н716						4927978.91		4373909.32							
н727						4927972.81		4373897.54							
н1807						4373897.00		4927974.74							
н724						4927977.61		4373896.20							
н717						4927983.05		4373908.60							
Условный номер образуемого земельного участка - 91:02:004004:3337:3У2															
н723						4927973.66		4373910.23							
н725						4927968.44		4373898.77							
н727						4927972.81		4373897.54							
						15/21-ПМТ1.2-ТЧ				Лист					
										164					
Изм.						Кол.уч.		Лист		№ док.		Подп.		Дата	

Взам. инв. №

Подп. и дата

Инв. № подл.

		Номер характерной точки		X, м		Y, м		
		н716		4927978.91		4373909.32		
		н723		4927973.66		4373910.23		
Условный номер образуемого земельного участка - 91:02:004004:3674:3У1								
		н745		4927966.71		4373887.45		
		н727		4927972.81		4373897.54		
		н726		4927970.86		4373898.09		
		н725		4927968.44		4373898.77		
		н746		4927964.60		4373887.97		
		н747		4927964.06		4373886.46		
		н748		4927965.91		4373885.91		
		н745		4927966.71		4373887.45		
Условный номер образуемого земельного участка - 91:02:004004:3675:3У1								
		н749		4927960.47		4373876.39		
		н750		4927959.35		4373873.21		
		н748		4927965.91		4373885.91		
		н747		4927964.06		4373886.46		
		н751		4927963.78		4373885.68		
		н749		4927960.47		4373876.39		
Условный номер образуемого земельного участка - 91:02:005002:783:3У1								
		н885		4927892.57		4373789.49		
		н886		4927893.51		4373789.07		
		н881		4927903.18		4373784.67		
		н882		4927913.34		4373815.61		
		н883		4927907.58		4373832.90		
		н884		4927907.37		4373833.53		
		н885		4927892.57		4373789.49		
Условный номер образуемого земельного участка - 91:02:005002:783:3У2								
		н884		4927907.37		4373833.53		
		н1643		4927903.53		4373845.05		
Взам. инв. №	Подп. и дата							Лист
		15/21-ПМТ1.2-ТЧ						165
Индв.№ подл.		Изм.	Кол.уч.	Лист	№ док.	Подп.	Дата	

Номер характерной точки	X, м	Y, м
н1645	4927892.68	4373821.97
н1646	4927890.13	4373816.54
н1647	4927885.94	4373807.64
н1648	4927885.08	4373805.81
н1649	4927880.17	4373795.18
н1650	4927883.69	4373793.54
н1651	4927891.32	4373790.07
н885	4927892.57	4373789.49
н884	4927907.37	4373833.53

Условный номер образуемого земельного участка - 91:02:004004:3145:3У1

н711	4927909.07	4373709.92
н712	4927910.37	4373713.72
н713	4927905.83	4373715.27
н714	4927904.12	4373717.31
н715	4927901.76	4373710.91
н716	4927903.10	4373710.73
н711	4927909.07	4373709.92

Кадастровый номер земельного участка - 91:02:005002:1237

н818	4927824.35	4373619.79
н819	4927826.34	4373622.11
н820	4927822.43	4373625.57
н821	4927821.95	4373625.08
н822	4927820.43	4373623.09
н818	4927824.35	4373619.79

Условный номер образуемого земельного участка - 91:02:005002:3У1

н337	4927764.63	4373577.10
н338	4927758.36	4373583.79
н339	4927764.41	4373589.51
н340	4927759.00	4373591.69

Взам. инв. №
Подп. и дата
Инв. № подл.

Изм.	Кол.уч.	Лист	№ док.	Подп.	Дата	15/21-ПМТ1.2-ТЧ	Лист
							166

Номер характерной точки	X, м	Y, м
н341	4927754.05	4373587.03
н342	4927759.71	4373578.66
н343	4927762.80	4373575.38
н337	4927764.63	4373577.10

Условный номер образуемого земельного участка - 91:02:000000:3У2

н376	4927677.23	4373495.26
н377	4927674.99	4373497.79
н378	4927669.44	4373493.21
н379	4927671.89	4373490.26
н376	4927677.23	4373495.26

Условный номер образуемого земельного участка - 91:02:000000:451:3У1(1)

н1217	4927768.57	4373572.89
н337	4927764.63	4373577.10
н343	4927762.80	4373575.38
н1218	4927766.76	4373571.18
н1217	4927768.57	4373572.89

Условный номер образуемого земельного участка - 91:02:000000:451:3У1(2)

н1219	4927678.23	4373494.14
н376	4927677.23	4373495.26
н379	4927671.89	4373490.26
н1220	4927672.56	4373489.46
н1219	4927678.23	4373494.14

Кадастровый номер земельного участка - 91:02:005001:155

н792	4927640.37	4373441.53
н793	4927637.04	4373445.39
н794	4927634.67	4373443.16
н795	4927638.37	4373439.60
н792	4927640.37	4373441.53

Условный номер образуемого земельного участка - 91:02:004004:3423:3У1

Изм.	Кол.уч.	Лист	№ док.	Подп.	Дата	15/21-ПМТ1.2-ТЧ	Лист
							167

Взам. инв. №

Подп. и дата

Индв.№ подл.

Номер характерной точки	X, м	Y, м
н701	4927671.09	4373428.20
н730	4927670.94	4373428.49
н385	4927673.18	4373430.67
н384	4927674.70	4373432.78
н383	4927673.45	4373433.41
н678	4927672.52	4373432.46
н677	4927670.50	4373430.40
н676	4927665.95	4373426.12
н388	4927666.80	4373425.44
н387	4927668.75	4373426.00
н701	4927671.09	4373428.20

Условный номер образуемого земельного участка - 91:02:004004:3069:3У1(1)

н668	4927683.37	4373426.10
н371	4927684.13	4373427.12
н375	4927678.76	4373431.17
н381	4927676.07	4373433.19
н380	4927674.37	4373431.47
н669	4927675.30	4373431.23
н668	4927683.37	4373426.10

Условный номер образуемого земельного участка - 91:02:004004:3069:3У1(2)

н699	4927668.70	4373423.91
н700	4927671.49	4373427.39
н701	4927671.09	4373428.20
н387	4927668.75	4373426.00
н389	4927667.53	4373424.85
н699	4927668.70	4373423.91

Условный номер образуемого земельного участка - 91:02:004004:3069:3У1(3)

н670	4927507.14	4373284.33
н671	4927506.38	4373284.98

Взам. инв. №

Подп. и дата

Инв. № подл.

Изм.	Кол.уч.	Лист	№ док.	Подп.	Дата

15/21-ПМТ1.2-ТЧ

Лист

168

Номер характерной точки	X, м	Y, м
н672	4927585.73	4373359.28
н673	4927659.98	4373427.93
н674	4927661.50	4373429.35
н675	4927662.34	4373429.02
н676	4927665.95	4373426.12
н677	4927670.50	4373430.40
н678	4927672.52	4373432.46
н383	4927673.45	4373433.41
н382	4927674.31	4373434.29
н679	4927668.00	4373437.00
н680	4927660.99	4373437.93
н681	4927657.01	4373436.01
н682	4927650.00	4373433.00
н683	4927580.00	4373363.00
н684	4927516.00	4373303.00
н685	4927438.00	4373226.00
н686	4927395.00	4373186.00
н687	4927365.28	4373155.10
н688	4927370.22	4373160.04
н689	4927372.67	4373157.72
н690	4927420.80	4373205.45
н691	4927428.43	4373203.31
н692	4927439.41	4373213.53
н693	4927440.91	4373214.93
н694	4927443.69	4373226.28
н695	4927475.28	4373255.86
н696	4927475.75	4373254.98
н697	4927482.31	4373258.52
н698	4927497.08	4373272.42

Взам. инв. №	
Подп. и дата	
Инв. № подл.	

Изм.	Кол.уч.	Лист	№ док.	Подп.	Дата

15/21-ПМТ1.2-ТЧ

						173											
Номер характерной точки						X, м		Y, м									
н670						4927507.14		4373284.33									
Условный номер образуемого земельного участка - 91:02:004004:3069:3У1(4)																	
н702						4927358.47		4373147.61									
н703						4927364.96		4373153.86									
н704						4927364.51		4373154.29									
н705						4927352.17		4373141.45									
н702						4927358.47		4373147.61									
Условный номер образуемого земельного участка - 91:02:004004:3069:3У1(5)																	
н706						4927351.89		4373070.64									
н707						4927351.32		4373075.25									
н708						4927348.86		4373075.43									
н709						4927347.17		4373076.30									
н710						4927350.00		4373071.00									
н706						4927351.89		4373070.64									
Условный номер образуемого земельного участка - 91:02:004004:3069:3У1(6)																	
н650						4927364.59		4373068.24									
н1799						4927364.83		4373074.32									
н647						4927353.35		4373075.11									
н648						4927353.85		4373071.14									
н649						4927354.84		4373068.69									
н650						4927364.59		4373068.24									
Кадастровый номер земельного участка - 91:02:005001:160																	
н799						4927435.49		4373251.14									
н800						4927433.35		4373253.66									
н801						4927431.74		4373252.14									
н802						4927431.66		4373252.07									
н803						4927433.84		4373249.66									
н799						4927435.49		4373251.14									
Условный номер образуемого земельного участка - 91:02:004004:3425:3У1																	
Изм.						Кол.уч.		Лист		№ док.		Подп.		Дата			
														15/21-ПМТ1.2-ТЧ		Лист	
																170	

Взам. инв. №

Подп. и дата

Инв. № подл.

Номер характерной точки	X, м	Y, м
н739	4927342.96	4373078.49
н740	4927342.00	4373079.28
н741	4927340.10	4373081.66
н742	4927337.38	4373087.08
н743	4927333.88	4373088.04
н744	4927337.92	4373081.11
н739	4927342.96	4373078.49

Условный номер образуемого земельного участка - 91:02:005001:159:3У1

н788	4927262.77	4373073.51
н787	4927270.40	4373091.05
н796	4927268.16	4373088.00
н797	4927266.03	4373083.94
н798	4927264.36	4373079.69
н788	4927262.77	4373073.51

Кадастровый номер земельного участка - 91:02:005001:163

н783	4927279.63	4373031.91
н784	4927280.13	4373113.07
н785	4927276.82	4373111.19
н786	4927270.70	4373091.74
н787	4927270.40	4373091.05
н788	4927262.77	4373073.51
н789	4927262.73	4373073.42
н790	4927260.45	4373068.18
н791	4927262.45	4373043.89
н783	4927279.63	4373031.91

Условный номер образуемого земельного участка - 91:02:005001:132:3У1

н779	4927294.67	4372974.70
н780	4927295.20	4373004.42
н781	4927292.16	4373004.65

Взам. инв. №

Подп. и дата

Инв. № подл.

Изм.	Кол.уч.	Лист	№ док.	Подп.	Дата

15/21-ПМТ1.2-ТЧ

Лист

171

Номер характерной точки	X, м	Y, м
н782	4927291.35	4372974.85
н779	4927294.67	4372974.70
Условный номер образуемого земельного участка - 91:02:000000:450:3У1		
н650	4927364.59	4373068.24
н649	4927354.84	4373068.69
н648	4927353.85	4373071.14
н647	4927353.35	4373075.12
н707	4927351.32	4373075.26
н706	4927351.89	4373070.64
н710	4927350.00	4373071.00
н709	4927347.17	4373076.31
н744	4927337.92	4373081.11
н1195	4927333.65	4373088.43
н1197	4927334.81	4373108.22
н1198	4927309.28	4373108.17
н1199	4927282.07	4373114.17
н784	4927280.13	4373113.07
н783	4927279.63	4373031.91
н1201	4927285.74	4373027.65
н1203	4927292.36	4373011.71
н781	4927292.16	4373004.65
н780	4927295.20	4373004.42
н779	4927294.67	4372974.70
н1204	4927316.92	4372973.71
н1206	4927318.52	4373023.89
н1207	4927352.24	4373045.58
н1208	4927352.60	4373049.22
н1209	4927360.03	4373050.60
н1800	4927363.57	4373050.41

Взам. инв. №

Подп. и дата

Инв. № подл.

Изм.	Кол.уч.	Лист	№ док.	Подп.	Дата

15/21-ПМТ1.2-ТЧ

Лист

172

Номер характерной точки	X, м	Y, м
н650	4927364.59	4373068.24
Условный номер образуемого земельного участка - 91:02:000000:140:3У1		
н1809	4928666.58	4374787.59
н1549	4928666.77	4374797.33
н1548	4928666.73	4374797.90
н1808	4928666.53	4374797.60
н1550	4928635.136	4374793.1022
н170	4928618.21	4374790.66
н171	4928604.15	4374790.17
н172	4928582.47	4374787.03
н173	4928550.88	4374778.69
н174	4928549.75	4374777.70
н175	4928550.36	4374777.80
н177	4928570.37	4374780.18
н178	4928599.92	4374788.00
н169	4928617.12	4374790.60
н1811	4928617.36	4374789.97
н1810	4928640.36	4374793.20
н913	4928641.39	4374784.45
н912	4928652.66	4374786.92
н911	4928660.83	4374786.94
н1809	4928666.58	4374787.59

2 этап строительства

Условный номер образуемого земельного участка - 91:02:005003:1111:3У1

н896	4927913.25	4373852.27
н897	4927916.65	4373862.39
н898	4927918.39	4373867.64
н899	4927909.70	4373893.65
н900	4927906.76	4373904.77

Взам. инв. №							Лист
Подп. и дата							15/21-ПМТ1.2-ТЧ
Инв. № подл.							173
	Изм.	Кол.уч.	Лист	№ док.	Подп.	Дата	

		Номер характерной точки	X, м	Y, м			
		н901	4927904.49	4373897.67			
		н902	4927906.05	4373886.32			
		н903	4927908.00	4373872.20			
		н896	4927913.25	4373852.27			
Условный номер образуемого земельного участка - 91:02:000000:3У3(1)							
		н897	4927916.65	4373862.39			
		н896	4927913.25	4373852.27			
		н903	4927908.00	4373872.20			
		н902	4927906.05	4373886.32			
		н271	4927900.55	4373877.70			
		н272	4927900.17	4373877.10			
		н270	4927904.09	4373863.49			
		н1387	4927907.04	4373851.83			
		н1388	4927907.71	4373849.65			
		н1389	4927910.05	4373842.10			
		н1390	4927909.46	4373840.33			
		н1391	4927908.14	4373835.83			
		н884	4927907.37	4373833.53			
		н883	4927907.58	4373832.90			
		н1798	4927909.26	4373827.86			
		н1797	4927915.27	4373825.88			
		н1796	4927929.88	4373870.09			
		н1795	4927920.48	4373873.39			
		н1386	4927918.48	4373867.37			
		н898	4927918.39	4373867.64			
		н897	4927916.65	4373862.39			
Условный номер образуемого земельного участка - 91:02:000000:3У3(2)							
		н1123	4927897.68	4373959.55			
		н278	4927895.76	4373960.78			
Изм.	Кол.уч.	Лист	№ док.	Подп.	Дата	15/21-ПМТ1.2-ТЧ	Лист
							174

Взам. инв. №

Подп. и дата

Изм. № подл.

Номер характерной точки	X, м	Y, м
н279	4927887.91	4374000.99
н280	4927884.59	4374017.46
н282	4927880.51	4374015.86
н298	4927879.13	4374024.97
н290	4927880.88	4374028.87
н291	4927880.62	4374029.91
н1819	4927882.23	4374030.40
н1818	4927880.49	4374039.54
н294	4927878.87	4374039.13
н295	4927878.18	4374041.14
н296	4927875.27	4374043.42
н297	4927874.91	4374044.43
н1437	4927873.45	4374050.07
н1438	4927870.90	4374058.94
н1136	4927867.26	4374082.30
н304	4927865.52	4374104.93
н305	4927861.03	4374121.69
н306	4927856.98	4374143.68
н307	4927854.45	4374148.69
н308	4927857.88	4374150.37
н309	4927862.03	4374151.83
н310	4927861.27	4374155.50
н311	4927857.05	4374155.08
н315	4927854.89	4374154.85
н316	4927847.59	4374194.36
н919	4927843.67	4374214.26
н325	4927835.94	4374247.41
н322	4927836.80	4374247.68
н323	4927835.98	4374251.67

Взам. инв. №

Подп. и дата

Инв. № подл.

Изм.	Кол.уч.	Лист	№ док.	Подп.	Дата

15/21-ПМТ1.2-ТЧ

Лист

175

Номер характерной точки	X, м	Y, м
н324	4927834.94	4374251.35
н904	4927829.93	4374280.11
н1142	4927825.44	4374305.90
н1143	4927820.52	4374334.11
н1144	4927816.31	4374365.43
н1145	4927815.37	4374372.38
н1146	4927812.10	4374385.00
н1147	4927818.09	4374392.16
н1148	4927819.67	4374397.35
н1149	4927817.07	4374399.52
н1150	4927811.29	4374394.90
н1151	4927808.82	4374394.71
н1152	4927808.41	4374395.92
н1445	4927807.73	4374397.93
н329	4927797.39	4374417.05
н330	4927786.80	4374432.39
н331	4927781.62	4374439.52
н332	4927779.41	4374442.65
н1446	4927774.92	4374447.31
н1447	4927770.80	4374451.51
н1448	4927752.58	4374470.63
н1449	4927751.95	4374470.94
н1450	4927749.79	4374472.99
н1451	4927746.79	4374475.52
н1452	4927734.62	4374488.63
н1131	4927725.11	4374498.74
н1130	4927724.48	4374499.99
н1129	4927724.03	4374502.44
н984	4927722.48	4374504.17

Взам. инв. №	
Подп. и дата	
Инв. № подл.	

Изм.	Кол.уч.	Лист	№ док.	Подп.	Дата

15/21-ПМТ1.2-ТЧ

Лист

176

Номер характерной точки	X, м	Y, м
н983	4927720.28	4374503.85
н987	4927703.43	4374521.12
н367	4927706.75	4374526.59
н361	4927707.17	4374527.25
н362	4927707.92	4374531.30
н363	4927705.45	4374533.45
н364	4927703.20	4374531.52
н365	4927702.32	4374529.87
н366	4927701.84	4374529.58
н369	4927701.29	4374529.26
н370	4927700.26	4374528.65
н977	4927664.44	4374559.86
н976	4927661.97	4374562.01
н964	4927638.08	4374582.84
н963	4927611.57	4374605.95
н968	4927607.66	4374609.35
н969	4927609.48	4374611.60
н965	4927610.71	4374610.82
н966	4927609.52	4374611.61
н391	4927576.35	4374632.56
н392	4927570.71	4374636.14
н393	4927569.83	4374636.66
н394	4927568.61	4374637.29
н395	4927571.41	4374641.15
н396	4927568.14	4374644.01
н397	4927564.24	4374639.85
н953	4927562.63	4374640.83
н952	4927561.08	4374639.51
н398	4927560.54	4374639.54

Взам. инв. №
Подп. и дата
Инв. № подл.

Изм.	Кол.уч.	Лист	№ док.	Подп.	Дата

15/21-ПМТ1.2-ТЧ

						181		
Номер характерной точки						X, м	Y, м	
н399						4927557.05	4374639.76	
н400						4927556.48	4374639.20	
н955						4927546.57	4374649.46	
н956						4927542.38	4374653.79	
н959						4927535.86	4374664.25	
н958						4927535.44	4374665.93	
н402						4927534.25	4374665.35	
н403						4927534.08	4374666.67	
н404						4927529.62	4374666.09	
н405						4927529.39	4374662.96	
н1455						4927530.35	4374660.03	
н1456						4927530.04	4374658.42	
н1457						4927529.33	4374657.05	
н1458						4927528.94	4374656.73	
н1459						4927517.54	4374659.59	
н1460						4927500.16	4374662.10	
н1463						4927479.33	4374663.58	
н1602						4927477.36	4374668.78	
н1464						4927475.21	4374672.78	
н406						4927471.67	4374673.05	
н407						4927468.37	4374677.77	
н408						4927464.87	4374675.44	
н409						4927466.09	4374673.47	
н1465						4927451.52	4374674.58	
н1466						4927443.39	4374692.45	
н1467						4927420.06	4374692.91	
н411						4927419.56	4374667.12	
н412						4927411.17	4374666.59	
н1005						4927376.58	4374664.38	
Инв. № подл.	Подп. и дата	Взам. инв. №					15/21-ПМТ1.2-ТЧ	Лист
								178
			Изм.	Кол.уч.	Лист	№ док.		Подп.

Номер характерной точки	X, м	Y, м
н1004	4927376.06	4374665.78
н1470	4927372.14	4374665.80
н1471	4927364.86	4374666.33
н1473	4927344.43	4374669.92
н1474	4927331.46	4374672.67
н1047	4927329.13	4374673.46
н1053	4927294.18	4374667.83
н1475	4927294.64	4374667.53
н1476	4927298.73	4374665.22
н1477	4927303.04	4374663.10
н1478	4927313.17	4374659.02
н1479	4927320.72	4374656.73
н1480	4927328.37	4374655.33
н460	4927331.63	4374654.91
н461	4927328.03	4374652.00
н462	4927323.00	4374650.99
н463	4927318.29	4374649.02
н464	4927319.55	4374642.76
н465	4927324.70	4374642.53
н466	4927328.04	4374641.54
н467	4927331.08	4374638.14
н468	4927332.25	4374633.26
н440	4927337.63	4374634.30
н429	4927336.81	4374638.40
н430	4927337.40	4374644.74
н431	4927347.28	4374652.40
н432	4927352.48	4374651.68
н433	4927354.80	4374647.16
н434	4927357.71	4374642.97

Взам. инв. №

Подп. и дата

Инв. № подл.

Изм.	Кол.уч.	Лист	№ док.	Подп.	Дата

15/21-ПМТ1.2-ТЧ

Лист

179

Номер характерной точки	X, м	Y, м
н414	4927361.19	4374644.48
н415	4927359.84	4374649.35
н416	4927362.45	4374650.48
н1482	4927364.08	4374644.56
н1483	4927391.22	4374650.77
н875	4927409.48	4374653.98
н874	4927410.63	4374655.43
н873	4927415.84	4374656.10
н872	4927416.50	4374653.77
н1484	4927417.66	4374653.77
н1485	4927453.01	4374653.83
н1486	4927462.49	4374652.32
н1488	4927463.40	4374653.77
н1490	4927487.16	4374651.81
н1491	4927493.83	4374651.03
н867	4927510.73	4374649.20
н866	4927517.00	4374646.40
н1492	4927519.43	4374645.95
н1493	4927537.73	4374640.75
н864	4927559.57	4374630.29
н1494	4927564.23	4374626.90
н826	4927581.32	4374616.87
н1497	4927603.69	4374601.22
н1498	4927603.03	4374598.49
н1499	4927602.69	4374597.04
н1500	4927609.66	4374596.22
н1501	4927621.08	4374585.32
н1502	4927619.35	4374583.52
н1503	4927621.06	4374581.95

Взам. инв. №

Подп. и дата

Инв. № подл.

Изм.	Кол.уч.	Лист	№ док.	Подп.	Дата

15/21-ПМТ1.2-ТЧ

Лист

180

Номер характерной точки	X, м	Y, м
н1506	4927634.46	4374569.66
н1507	4927654.15	4374551.61
н1508	4927657.63	4374548.31
н857	4927677.35	4374529.69
н853	4927678.97	4374528.22
н852	4927680.57	4374530.09
н851	4927687.07	4374524.51
н850	4927685.40	4374522.55
н849	4927689.59	4374518.98
н848	4927692.18	4374519.84
н847	4927697.13	4374515.14
н846	4927695.42	4374513.33
н812	4927721.07	4374489.25
н811	4927722.10	4374489.30
н810	4927727.92	4374482.28
н352	4927727.87	4374481.96
н353	4927727.59	4374482.26
н354	4927727.42	4374481.16
н355	4927727.77	4374481.33
н823	4927727.66	4374480.57
н357	4927725.16	4374479.94
н358	4927725.13	4374480.04
н359	4927720.79	4374478.19
н360	4927722.05	4374473.87
н356	4927726.74	4374473.87
н817	4927733.21	4374476.07
н816	4927734.54	4374476.52
н814	4927743.11	4374466.79
н346	4927754.53	4374453.82

Взам. инв. №

Подл. и дата

Инв. № подл.

Изм.	Кол.уч.	Лист	№ док.	Подп.	Дата

15/21-ПМТ1.2-ТЧ

Лист

181

						185				
Номер характерной точки						X, м		Y, м		
н347						4927751.31		4374449.83		
н348						4927748.73		4374445.63		
н349						4927751.95		4374442.64		
н350						4927753.71		4374444.54		
н345						4927760.50		4374449.48		
н887						4927767.45		4374439.56		
н1511						4927771.83		4374433.30		
н335						4927778.96		4374425.35		
н336						4927780.39		4374423.53		
н334						4927781.92		4374424.71		
н806						4927783.04		4374425.57		
н805						4927788.66		4374415.78		
н804						4927792.22		4374410.29		
н809						4927789.10		4374407.97		
н1513						4927794.93		4374394.20		
н1514						4927797.78		4374386.20		
н1515						4927797.30		4374385.86		
н840						4927793.86		4374384.75		
н839						4927793.58		4374380.07		
н1516						4927799.56		4374379.70		
н1517						4927800.77		4374379.26		
н1153						4927803.60		4374368.80		
н1154						4927803.90		4374367.72		
н1155						4927805.63		4374357.97		
н1156						4927806.44		4374351.94		
н1157						4927807.10		4374343.30		
н1158						4927808.06		4374332.08		
н1159						4927810.13		4374315.94		
н1160						4927809.22		4374315.35		
Изм.	Кол.уч.	Лист	№ док.	Подп.	Дата	15/21-ПМТ1.2-ТЧ				Лист
										182

Взам. инв. №

Подп. и дата

Изм. № подл.

Номер характерной точки	X, м	Y, м
н1443	4927808.58	4374314.92
н837	4927802.03	4374312.75
н836	4927803.60	4374308.00
н1444	4927808.19	4374309.52
н1161	4927810.02	4374309.12
н1162	4927811.84	4374308.73
н1163	4927815.24	4374294.76
н1164	4927824.46	4374252.91
н1165	4927827.17	4374243.89
н1166	4927829.86	4374229.37
н1167	4927831.61	4374216.50
н1168	4927831.82	4374211.43
н1169	4927832.48	4374206.18
н1170	4927833.55	4374197.60
н1171	4927835.93	4374189.40
н1172	4927834.34	4374188.89
н1441	4927829.87	4374187.48
н1442	4927832.38	4374182.95
н327	4927831.44	4374178.02
н328	4927830.83	4374174.86
н326	4927832.81	4374176.21
н1173	4927836.73	4374176.37
н1174	4927837.33	4374176.41
н1117	4927843.55	4374148.89
н1116	4927844.62	4374149.25
н1115	4927851.41	4374119.44
н1118	4927849.37	4374118.32
1175	4927849.47	4374117.79
н319	4927848.59	4374117.29

Взам. инв. №

Подп. и дата

Инв. № подл.

Изм.	Кол.уч.	Лист	№ док.	Подп.	Дата

15/21-ПМТ1.2-ТЧ

Лист

183

Номер характерной точки	X, м	Y, м
н320	4927845.18	4374115.36
н321	4927846.99	4374111.62
н318	4927849.47	4374112.93
н1176	4927850.31	4374113.38
н1177	4927857.50	4374075.41
н1178	4927858.93	4374068.25
н1179	4927863.60	4374044.06
н844	4927862.41	4374043.83
н843	4927864.38	4374033.09
н1180	4927865.67	4374033.34
н1181	4927867.71	4374022.79
н1182	4927872.63	4373998.80
н1183	4927878.38	4373968.22
н288	4927882.92	4373949.26
н1827	4927889.95	4373964.10
н287	4927891.85	4373955.22
н1133	4927892.14	4373953.86
н289	4927893.01	4373954.76
н1123	4927897.68	4373959.55
н988	4927498.93	4374661.20
н991	4927495.24	4374657.75
н990	4927484.85	4374659.59
н989	4927482.43	4374662.55
н988	4927498.93	4374661.20

Условный номер образуемого земельного участка - 91:02:000000:378:3У1

н1119	4927907.27	4373906.38
н1120	4927897.82	4373943.01
н1121	4927907.08	4373952.51

Взам. инв. №

Подп. и дата

Инв. № подл.

Изм.	Кол.уч.	Лист	№ док.	Подп.	Дата

15/21-ПМТ1.2-ТЧ

Лист

184

Номер характерной точки	X, м	Y, м
н1122	4927902.43	4373956.51
н1123	4927897.68	4373959.55
н289	4927893.01	4373954.76
н1133	4927892.14	4373953.86
н287	4927891.85	4373955.22
н1827	4927889.95	4373964.10
н288	4927882.92	4373949.26
н1184	4927882.15	4373947.64
н1185	4927890.78	4373908.86
н1186	4927891.60	4373907.82
н1187	4927894.82	4373895.76
н272	4927900.17	4373877.10
н271	4927900.55	4373877.70
н902	4927906.05	4373886.32
н901	4927904.49	4373897.67
н900	4927906.76	4373904.77
н1119	4927907.27	4373906.38

Условный номер образуемого земельного участка - 91:02:005002:1585:3У1

н828	4927858.41	4374032.00
н831	4927856.75	4374032.14
н845	4927856.86	4374031.65
н1661	4927858.79	4374032.02

н828	4927858.41	4374032.00
------	------------	------------

Условный номер образуемого земельного участка - 91:02:005002:1586:3У1

н830	4927854.54	4374042.31
н831	4927856.75	4374032.14
н828	4927858.41	4374032.00
н1661	4927858.79	4374032.02
н829	4927864.52	4374032.31

Взам. инв. №

Подп. и дата

Инв. № подл.

Изм.	Кол.уч.	Лист	№ док.	Подп.	Дата

15/21-ПМТ1.2-ТЧ

Лист

185

		Номер характерной точки	X, м	Y, м		
		н843	4927864.38	4374033.09		
		н844	4927862.41	4374043.83		
		н830	4927854.54	4374042.31		
Условный номер образуемого земельного участка - 91:02:000000:282:3У1						
		н1115	4927851.41	4374119.44		
		н1116	4927844.62	4374149.25		
		н1117	4927843.55	4374148.89		
		н1118	4927849.37	4374118.32		
		н1115	4927851.41	4374119.44		
Условный номер образуемого земельного участка - 91:02:000000:282:3У2						
		н1117	4927843.55	4374148.89		
		н1602	4927842.33	4374148.48		
		н1603	4927835.87	4374146.30		
		н1604	4927835.15	4374146.06		
		н1605	4927842.89	4374114.67		
		н1606	4927846.14	4374116.57		
		н1607	4927848.48	4374117.84		
		н1118	4927849.37	4374118.32		
		н1117	4927843.55	4374148.89		
Условный номер образуемого земельного участка - 91:02:005003:362:3У1						
		н919	4927843.67	4374214.26		
		н920	4927839.04	4374236.39		
		н322	4927836.80	4374247.68		
		н325	4927835.94	4374247.41		
		н919	4927843.67	4374214.26		
Условный номер образуемого земельного участка - 91:02:005003:155:3У1						
		н323	4927835.98	4374251.67		
		н904	4927829.93	4374280.11		
		н324	4927834.94	4374251.35		
Взам. инв. №	Подп. и дата					Лист
Инв. № подл.						Лист
Изм.	Кол.уч.	Лист	№ док.	Подп.	Дата	15/21-ПМТ1.2-ТЧ
						186

		Номер характерной точки		X, м		Y, м		
		н323		4927835.98		4374251.67		
Кадастровый номер земельного участка - 91:02:005002:1235								
		н804		4927792.22		4374410.29		
		н805		4927788.66		4374415.78		
		н806		4927783.04		4374425.57		
		н334		4927781.92		4374424.71		
		н336		4927780.39		4374423.53		
		н807		4927782.84		4374419.95		
		н808		4927789.06		4374408.07		
		н809		4927789.10		4374407.97		
		н804		4927792.22		4374410.29		
Условный номер образуемого земельного участка - 91:02:005002:833:3У1								
		н887		4927767.45		4374439.56		
		н345		4927760.50		4374449.48		
		н344		4927758.44		4374447.99		
		н1866		4927759.51		4374448.14		
		н1867		4927760.34		4374447.25		
		н887		4927767.45		4374439.56		
Условный номер образуемого земельного участка - 91:02:005002:833:3У2								
		н1866		4927759.51		4374448.14		
		н344		4927758.44		4374447.99		
		н350		4927753.71		4374444.54		
		н888		4927747.76		4374437.34		
		н889		4927766.04		4374423.86		
		н1822		4927767.76		4374422.58		
		н1512		4927774.38		4374430.45		
		н1511		4927771.83		4374433.30		
		н887		4927767.45		4374439.56		
		н1867		4927760.34		4374447.25		
Изм.	Кол.уч.	Лист	№ док.	Подп.	Дата	15/21-ПМТ1.2-ТЧ		Лист
								187

Взам. инв. №

Подп. и дата

Изм. № подл.

						191	
Номер характерной точки						X, м	Y, м
н1866						4927759.51	4374448.14
Условный номер образуемого земельного участка - 91:02:005002:15:3У1							
н346						4927754.53	4374453.82
н814						4927743.11	4374466.79
н815						4927742.65	4374466.22
н346						4927754.53	4374453.82
Условный номер образуемого земельного участка - 91:02:005002:150:3У1							
н815						4927742.65	4374466.22
н814						4927743.11	4374466.79
н816						4927734.54	4374476.52
н817						4927733.21	4374476.07
н815						4927742.65	4374466.22
Кадастровый номер земельного участка - 91:02:005002:1238							
н823						4927727.66	4374480.57
н355						4927727.77	4374481.33
н358						4927725.13	4374480.04
н357						4927725.16	4374479.94
н823						4927727.66	4374480.57
Кадастровый номер земельного участка - 91:02:005002:1236							
н352						4927727.87	4374481.96
н810						4927727.92	4374482.28
н811						4927722.10	4374489.30
н812						4927721.07	4374489.25
н813						4927721.76	4374488.51
н353						4927727.59	4374482.26
н352						4927727.87	4374481.96
Условный номер образуемого земельного участка - 91:02:005004:341:3У1							
н987						4927703.43	4374521.12
н983						4927720.28	4374503.85
						15/21-ПМТ1.2-ТЧ	
						Лист	
						188	
Изм.						Кол.уч.	Лист
№ док.						Подп.	Дата

Взам. инв. №

Подп. и дата

Инв. № подл.

						192			
Номер характерной точки						X, м	Y, м		
н984						4927722.48	4374504.17		
н985						4927704.98	4374523.66		
н987						4927703.43	4374521.12		
н983						4927720.28	4374503.85		
Условный номер образуемого земельного участка - 91:02:005004:335:3У1(1)									
н365						4927702.32	4374529.87		
н364						4927703.20	4374531.52		
н979						4927700.07	4374528.82		
н370						4927700.26	4374528.65		
н369						4927701.29	4374529.26		
н366						4927701.84	4374529.58		
н365						4927702.32	4374529.87		
Условный номер образуемого земельного участка - 91:02:005004:335:3У1(2)									
н980						4927692.72	4374535.22		
н981						4927683.41	4374547.19		
н982						4927669.24	4374562.18		
н970						4927667.08	4374561.33		
н977						4927664.44	4374559.86		
н980						4927692.72	4374535.22		
Условный номер образуемого земельного участка - 91:02:005004:335:3У2									
н1877						4927708.70	4374541.90		
н1878						4927699.12	4374547.63		
н1879						4927690.01	4374553.39		
н1880						4927681.69	4374561.36		
н1881						4927677.52	4374565.42		
н982						4927669.24	4374562.18		
н981						4927683.41	4374547.19		
н980						4927692.72	4374535.22		
н979						4927700.07	4374528.82		
Инв.№ подл.	Подп. и дата	Взам. инв. №					15/21-ПМТ1.2-ТЧ		Лист
									189
			Изм.	Кол.уч.	Лист	№ док.			Подп.

						193		
Номер характерной точки						X, м	Y, м	
н364						4927703.20	4374531.52	
н1877						4927708.70	4374541.90	
Условный номер образуемого земельного участка - 91:02:005002:807:3У1								
н858						4927675.38	4374531.55	
н878						4927673.89	4374532.95	
н879						4927673.09	4374532.48	
н880						4927668.98	4374529.43	
н859						4927669.11	4374529.15	
н858						4927675.38	4374531.55	
Условный номер образуемого земельного участка - 91:02:005004:77:3У1								
н982						4927669.24	4374562.18	
н974						4927654.28	4374577.93	
н973						4927654.29	4374577.80	
н972						4927658.47	4374568.19	
н971						4927665.18	4374562.25	
н970						4927667.08	4374561.33	
н982						4927669.24	4374562.18	
Условный номер образуемого земельного участка - 91:02:005004:152:3У1								
н986						4927612.26	4374607.63	
н963						4927611.57	4374605.95	
н964						4927638.08	4374582.84	
н961						4927639.14	4374583.88	
н986						4927612.26	4374607.63	
Условный номер образуемого земельного участка - 91:02:005002:1545:3У1								
н825						4927590.71	4374610.30	
н826						4927581.32	4374616.87	
н827						4927573.93	4374621.21	
н825						4927590.71	4374610.30	
Условный номер образуемого земельного участка - 91:02:005004:15:3У1								
Изм.	Кол.уч.	Лист	№ док.	Подп.	Дата	15/21-ПМТ1.2-ТЧ		Лист
								190
Взам. инв. №								
Подп. и дата								
Инв. № подл.								

Номер характерной точки		X, м	Y, м																																
н952		4927561.08	4374639.51																																
н953		4927562.63	4374640.83																																
н954		4927558.15	4374643.54																																
н955		4927546.57	4374649.46																																
н400		4927556.48	4374639.20																																
н399		4927557.05	4374639.76																																
н398		4927560.54	4374639.54																																
н952		4927561.08	4374639.51																																
Кадастровый номер земельного участка - 91:02:005004:540																																			
н988		4927498.93	4374661.20																																
н989		4927482.43	4374662.55																																
н990		4927484.85	4374659.59																																
н991		4927495.24	4374657.75																																
н988		4927498.93	4374661.20																																
Условный номер образуемого земельного участка - 91:02:005006:1130:3У1																																			
н1002		4927398.81	4374665.80																																
н1003		4927387.78	4374665.72																																
н1004		4927376.06	4374665.78																																
н1005		4927376.58	4374664.38																																
н1002		4927398.81	4374665.80																																
Условный номер образуемого земельного участка - 91:02:005006:3У1(1)																																			
н469		4927295.34	4374690.86																																
н470		4927295.80	4374691.46																																
н471		4927292.09	4374694.19																																
н472		4927290.55	4374695.60																																
н473		4927289.89	4374695.36																																
н474		4927294.18	4374691.71																																
н469		4927295.34	4374690.86																																
Условный номер образуемого земельного участка - 91:02:005006:3У1(2)																																			
Изм.						Кол.уч.						Лист						№ док.						Подп.						Дата					
15/21-ПМТ1.2-ТЧ						15/21-ПМТ1.2-ТЧ						Лист						191																	

Взам. инв. №

Подп. и дата

Инв. № подл.

		Номер характерной точки	X, м	Y, м				
		н484	4926951.79	4375077.22				
		н485	4926950.13	4375082.73				
		н486	4926946.97	4375093.19				
		н487	4926944.50	4375095.12				
		н488	4926946.81	4375089.33				
		н489	4926948.67	4375084.13				
		н490	4926949.10	4375082.94				
		н491	4926950.01	4375081.88				
		н484	4926951.79	4375077.22				
Условный номер образуемого земельного участка - 91:02:005006:3У1(3)								
		н1890	4926957.33	4375091.19				
		н477	4926957.27	4375091.45				
		н478	4926956.94	4375090.68				
		н1890	4926957.33	4375091.19				
Условный номер образуемого земельного участка - 91:02:005006:3У1(4)								
		н482	4926948.44	4375122.56				
		н492	4926946.31	4375121.79				
		н493	4926945.13	4375120.93				
		н494	4926944.88	4375120.45				
		н495	4926944.97	4375120.29				
		н482	4926948.44	4375122.56				
Условный номер образуемого земельного участка - 91:02:005006:3У1(5)								
		н479	4926953.36	4375124.26				
		н480	4926952.17	4375128.67				
		н481	4926947.48	4375127.33				
		н482	4926948.44	4375122.56				
		н483	4926948.61	4375122.66				
		н479	4926953.36	4375124.26				
Условный номер образуемого земельного участка - 91:02:005006:3У1(6)								
Изм.	Кол.уч.	Лист	№ док.	Подп.	Дата	15/21-ПМТ1.2-ТЧ		Лист
								192

Взам. инв. №

Подп. и дата

Изм. № подл.

		Номер характерной точки		X, м		Y, м		
		н496		4926938.46		4375129.05		
		н497		4926937.08		4375130.79		
		н498		4926936.13		4375131.87		
		н499		4926914.74		4375144.49		
		н496		4926938.46		4375129.05		
Условный номер образуемого земельного участка - 91:02:005006:3У1(7)								
		н500		4926919.08		4375148.10		
		н501		4926915.69		4375150.81		
		н502		4926910.57		4375147.67		
		н503		4926914.99		4375144.70		
		н500		4926919.08		4375148.10		
Условный номер образуемого земельного участка - 91:02:005006:56:3У1								
		н1890		4926956.94		4375090.68		
		н478		4926957.81		4375089.89		
		н475		4926957.44		4375090.68		
		н476		4926957.33		4375091.19		
		н1890		4926956.94		4375090.68		
Условный номер образуемого земельного участка - 91:02:005006:439:3У1								
		н1047		4927329.13		4374673.46		
		н1839		4927319.15		4374676.86		
		н1840		4927311.67		4374680.51		
		н1841		4927300.54		4374687.98		
		н470		4927295.80		4374691.46		
		н469		4927295.34		4374690.86		
		н1051		4927283.75		4374675.59		
		н1052		4927283.42		4374675.15		
		н1053		4927294.18		4374667.83		
		н1047		4927329.13		4374673.46		
Условный номер образуемого земельного участка - 91:02:005006:439:3У2								
Изм.	Кол.уч.	Лист	№ док.	Подп.	Дата	15/21-ПМТ1.2-ТЧ		Лист
								193

Взам. инв. №

Подп. и дата

Изм. № подл.

Номер характерной точки	X, м	Y, м
н1840	4927311.67	4374680.51
н1839	4927319.15	4374676.86
н1047	4927329.13	4374673.46
н1754	4927331.73	4374673.88
н1748	4927337.33	4374674.85
н1749	4927334.37	4374679.06
н1750	4927323.48	4374686.38
н1752	4927302.60	4374700.42
н470	4927295.80	4374691.46
н1841	4927300.54	4374687.98
н1840	4927311.67	4374680.51

Условный номер образуемого земельного участка - 91:02:005006:439:3У3

н1053	4927294.18	4374667.83
н1052	4927283.42	4374675.15
н1755	4927275.60	4374664.85
н1053	4927294.18	4374667.83

Кадастровый номер земельного участка - 91:02:005006:695

н1051	4927283.75	4374675.59
н469	4927295.34	4374690.86
н474	4927294.18	4374691.71
н473	4927289.89	4374695.36
н1060	4927270.30	4374688.24
н1083	4927273.79	4374684.14
н1084	4927277.12	4374680.69
н1052	4927283.42	4374675.15
н1051	4927283.75	4374675.59

Условный номер образуемого земельного участка - 91:02:005006:453:3У1

н472	4927290.55	4374695.60
н1842	4927280.57	4374704.76

Взам. инв. №
Подп. и дата
Инв. № подл.

Изм.	Кол.уч.	Лист	№ док.	Подп.	Дата

15/21-ПМТ1.2-ТЧ

Лист

194

Номер характерной точки	X, м	Y, м
н1843	4927271.37	4374715.38
н1057	4927255.77	4374709.72
н1844	4927257.53	4374706.57
н1845	4927264.99	4374694.93
н1060	4927270.30	4374688.24
н472	4927290.55	4374695.60

Условный номер образуемого земельного участка - 91:02:005006:453:3У2

н1079	4927281.26	4374718.97
н1843	4927271.37	4374715.38
н1842	4927280.57	4374704.76
н472	4927290.55	4374695.60
н1753	4927302.14	4374699.81
н1752	4927302.60	4374700.42
н1751	4927303.03	4374700.13
н1756	4927305.52	4374701.04
н1079	4927281.26	4374718.97

Условный номер образуемого земельного участка - 91:02:005006:453:3У3

н1759	4927266.74	4374686.95
н1060	4927270.30	4374688.24
н1845	4927264.99	4374694.93
н1844	4927257.53	4374706.57
н1057	4927255.77	4374709.72
н1757	4927245.27	4374705.90
н1759	4927266.74	4374686.95

Условный номер образуемого земельного участка - 91:02:005006:551:3У1

н1843	4927271.37	4374715.38
н1846	4927261.14	4374730.32
н1080	4927256.73	4374737.54
н1081	4927255.70	4374738.32

Взам. инв. №
Подп. и дата
Инв. № подл.

Изм.	Кол.уч.	Лист	№ док.	Подп.	Дата

15/21-ПМТ1.2-ТЧ

Лист

195

Номер характерной точки		X, м	Y, м												
н1082		4927242.95	4374733.94												
н1076		4927247.57	4374725.28												
н1056		4927263.08	4374712.37												
н1843		4927271.37	4374715.38												
Условный номер образуемого земельного участка - 91:02:005006:551:3У2															
н1079		4927281.26	4374718.97												
н1080		4927256.73	4374737.54												
н1846		4927261.14	4374730.32												
н1843		4927271.37	4374715.38												
н1079		4927281.26	4374718.97												
Условный номер образуемого земельного участка - 91:02:005006:551:3У3															
н1082		4927242.95	4374733.94												
н1055		4927238.86	4374732.53												
н1076		4927247.57	4374725.28												
н1082		4927242.95	4374733.94												
Условный номер образуемого земельного участка - 91:02:005006:550:3У1															
н1056		4927263.08	4374712.37												
н1076		4927247.57	4374725.28												
н1077		4927250.27	4374719.87												
н1078		4927253.08	4374714.53												
н1057		4927255.77	4374709.72												
н1056		4927263.08	4374712.37												
Условный номер образуемого земельного участка - 91:02:005006:550:3У2															
н1057		4927255.77	4374709.72												
н1078		4927253.08	4374714.53												
н1077		4927250.27	4374719.87												
н1076		4927247.57	4374725.28												
н1055		4927238.86	4374732.53												
н1871		4927221.94	4374726.72												
<table border="1" style="width: 100%; border-collapse: collapse;"> <tr> <td style="width: 15%;"></td> <td style="width: 15%;"></td> <td style="width: 15%;"></td> <td style="width: 15%;"></td> <td style="width: 15%;"></td> <td style="width: 15%;"></td> </tr> <tr> <td>Изм.</td> <td>Кол.уч.</td> <td>Лист</td> <td>№ док.</td> <td>Подп.</td> <td>Дата</td> </tr> </table>										Изм.	Кол.уч.	Лист	№ док.	Подп.	Дата
Изм.	Кол.уч.	Лист	№ док.	Подп.	Дата										
15/21-ПМТ1.2-ТЧ															
Лист															
196															

Взам. инв. №

Подп. и дата

Инв. № подл.

Номер характерной точки	X, м	Y, м
н1872	4927239.86	4374710.92
н1757	4927245.27	4374705.90
н1057	4927255.77	4374709.72
Кадастровый номер земельного участка - 91:02:005006:696		
н1080	4927256.73	4374737.54
н1085	4927255.55	4374739.47
н1086	4927236.52	4374775.58
н1087	4927234.03	4374780.18
н1088	4927229.03	4374789.13
н1089	4927225.98	4374793.30
н1090	4927222.90	4374797.41
н1091	4927216.35	4374805.74
н1092	4927210.58	4374812.70
н1093	4927204.62	4374819.47
н1094	4927194.97	4374829.99
н1095	4927191.30	4374833.76
н1039	4927186.06	4374839.11
н1046	4927174.25	4374830.04
н1096	4927187.86	4374816.21
н1097	4927205.79	4374794.29
н1098	4927213.46	4374783.28
н1099	4927220.21	4374773.39
н1013	4927222.41	4374770.08
н1012	4927234.72	4374775.47
н1011	4927251.30	4374743.02
н1016	4927240.01	4374739.38
н1100	4927240.52	4374738.44
н1082	4927242.95	4374733.94
н1081	4927255.70	4374738.32

Взам. инв. №

Подп. и дата

Инв. № подл.

Изм.	Кол.уч.	Лист	№ док.	Подп.	Дата

15/21-ПМТ1.2-ТЧ

Лист

197

		Номер характерной точки		X, м		Y, м		
		н1080		4927256.73		4374737.54		
Кадастровый номер земельного участка - 91:02:005006:1203								
		н1662		4927222.30		4374770.03		
		н1014		4927225.87		4374764.62		
		н1015		4927231.01		4374755.52		
		н1663		4927239.89		4374739.34		
		н1011		4927251.30		4374743.02		
		н1012		4927234.72		4374775.47		
		н1013		4927222.41		4374770.08		
		н1662		4927222.30		4374770.03		
Условный номер образуемого земельного участка - 91:02:005006:382:3У1								
		н1039		4927186.06		4374839.11		
		н1847		4927181.84		4374843.42		
		н1848		4927176.50		4374848.61		
		н1849		4927172.16		4374852.79		
		н1850		4927159.97		4374864.04		
		н1044		4927157.68		4374866.00		
		н1017		4927154.70		4374863.71		
		н1021		4927145.48		4374856.63		
		н1851		4927148.02		4374854.29		
		н1046		4927174.25		4374830.04		
		н1039		4927186.06		4374839.11		
Условный номер образуемого земельного участка - 91:02:005006:382:3У2								
		н1765		4927189.47		4374841.73		
		н1766		4927159.12		4374867.11		
		н1044		4927157.68		4374866.00		
		н1850		4927159.97		4374864.04		
		н1849		4927172.16		4374852.79		
		н1848		4927176.50		4374848.61		
Инв.№ подл.	Подп. и дата	Взам. инв. №					15/21-ПМТ1.2-ТЧ	
							Лист	
Изм.	Кол.уч.	Лист	№ док.	Подп.	Дата	198		

						202				
Номер характерной точки						X, м		Y, м		
н1847						4927181.84		4374843.42		
н1039						4927186.06		4374839.11		
н1765						4927189.47		4374841.73		
Условный номер образуемого земельного участка - 91:02:005006:382:3У3										
н1020						4927137.76		4374850.70		
н1045						4927138.84		4374849.90		
н1767						4927169.73		4374826.57		
н1046						4927174.25		4374830.04		
н1851						4927148.02		4374854.29		
н1021						4927145.48		4374856.63		
н1020						4927137.76		4374850.70		
Кадастровый номер земельного участка - 91:02:005006:697										
н1044						4927157.68		4374866.00		
н1101						4927152.00		4374870.85		
н1102						4927137.20		4374883.53		
н1103						4927121.25		4374897.19		
н1104						4927106.49		4374909.93		
н1105						4927092.90		4374921.75		
н1007						4927091.13		4374923.26		
н1006						4927081.89		4374913.20		
н1106						4927084.20		4374911.15		
н1107						4927086.16		4374909.40		
н1108						4927094.99		4374917.37		
н1018						4927125.77		4374887.95		
н1017						4927154.70		4374863.71		
н1044						4927157.68		4374866.00		
Условный номер образуемого земельного участка - 91:02:005006:324:3У1										
н1017						4927154.70		4374863.71		
н1018						4927125.77		4374887.95		
						15/21-ПМТ1.2-ТЧ				Лист
										199
Изм.						Кол.уч.	Лист	№ док.	Подп.	Дата

Взам. инв. №

Подл. и дата

Инв. № подл.

		Номер характерной точки	X, м	Y, м						
		н1019	4927117.43	4374881.55						
		н1852	4927131.49	4374869.50						
		н1021	4927145.48	4374856.63						
		н1017	4927154.70	4374863.71						
Условный номер образуемого земельного участка - 91:02:005006:324:3У2										
		н1019	4927117.43	4374881.55						
		н1608	4927108.95	4374875.03						
		н1609	4927127.33	4374858.41						
		н1020	4927137.76	4374850.70						
		н1021	4927145.48	4374856.63						
		н1852	4927131.49	4374869.50						
		н1019	4927117.43	4374881.55						
Кадастровый номер земельного участка - 91:02:005006:698										
		н1018	4927125.77	4374887.95						
		н1108	4927094.99	4374917.37						
		н1107	4927086.16	4374909.40						
		н1110	4927116.68	4374882.19						
		н1019	4927117.43	4374881.55						
		н1018	4927125.77	4374887.95						
Условный номер образуемого земельного участка - 91:02:005006:279:3У1										
		н1008	4927062.81	4374947.43						
		н1009	4927054.48	4374937.35						
Взам. инв. №		н1010	4927065.12	4374928.06						
		н1006	4927081.89	4374913.20						
Подп. и дата		н1007	4927091.13	4374923.26						
		н1008	4927062.81	4374947.43						
Условный номер образуемого земельного участка - 91:02:005006:279:3У2										
		н1006	4927081.89	4374913.20						
		н1010	4927065.12	4374928.06						
Инв. № подл.										
Изм.				Кол.уч.	Лист	№ док.	Подп.	Дата	15/21-ПМТ1.2-ТЧ	Лист
										200

Номер характерной точки		X, м	Y, м
н1009		4927054.48	4374937.35
н1882		4927047.46	4374928.86
н1883		4927073.62	4374904.19
н1006		4927081.89	4374913.20
Условный номер образуемого земельного участка - 91:02:005006:279:3У3			
н1768		4927091.99	4374924.20
н1769		4927072.93	4374942.13
н1770		4927065.41	4374950.57
н1008		4927062.81	4374947.43
н1007		4927091.13	4374923.26
н1768		4927091.99	4374924.20
Кадастровый номер земельного участка - 91:02:005006:710			
н1009		4927054.48	4374937.35
н1008		4927062.81	4374947.43
н1111		4927049.55	4374958.76
н1033		4927048.25	4374959.86
н1038		4927015.61	4374971.20
н1113		4927029.28	4374959.36
н1009		4927054.48	4374937.35
Условный номер образуемого земельного участка - 91:02:005006:1242:3У1			
н1033		4927048.25	4374959.86
н1853		4927038.10	4374968.46
н1854		4927024.47	4374980.18
н1855		4927018.24	4374985.80
н1856		4927008.48	4374977.26
н1038		4927015.61	4374971.20
н1033		4927048.25	4374959.86
Условный номер образуемого земельного участка - 91:02:005006:1242:3У2			
н1854		4927024.47	4374980.18
Изм. Кол.уч. Лист № док. Подп. Дата			
15/21-ПМТ1.2-ТЧ			
Лист			
201			

Взам. инв. №

Подп. и дата

Инв. № подл.

												205	
Номер характерной точки						X, м						Y, м	
н1853						4927038.10						4374968.46	
н1833						4927048.25						4374959.86	
н1773						4927049.21						4374959.53	
н1886						4927025.10						4374991.81	
н1855						4927018.24						4374985.80	
н1854						4927024.47						4374980.18	
Условный номер образуемого земельного участка - 91:02:005006:1242:3У3													
н1038						4927015.61						4374971.20	
н1856						4927008.48						4374977.26	
н1887						4927005.55						4374974.70	
н1038						4927015.61						4374971.20	
Условный номер образуемого земельного участка - 91:02:005006:1243:3У1													
н1855						4927018.24						4374985.80	
н1888						4927008.90						4374994.23	
н1022						4927006.76						4374996.30	
н1032						4926996.71						4374987.50	
н1889						4927000.50						4374984.05	
н1856						4927008.48						4374977.26	
н1855						4927018.24						4374985.80	
Условный номер образуемого земельного участка - 91:02:005006:1243:3У2													
н1886						4927025.10						4374991.81	
н1774						4927015.82						4375004.23	
н1022						4927006.76						4374996.30	
н1888						4927008.90						4374994.23	
н1855						4927018.24						4374985.80	
н1886						4927025.10						4374991.81	
Условный номер образуемого земельного участка - 91:02:005006:1243:3У3													
н1856						4927008.48						4374977.26	
н1889						4927000.50						4374984.05	
Взам. инв. №													
Подп. и дата													
Инва. № подл.													
Изм.						Кол.уч.						Лист	
№ док.						Подп.						Дата	
15/21-ПМТ1.2-ТЧ												202	

		Номер характерной точки		X, м		Y, м		
		н1032		4926996.71		4374987.50		
		н1775		4926988.76		4374980.54		
		н1887		4927005.55		4374974.70		
		н1856		4927008.48		4374977.26		
Условный номер образуемого земельного участка - 91:02:005006:1136:3У1								
		н1030		4927005.48		4374995.18		
		н1022		4927006.76		4374996.30		
		н1857		4926998.17		4375004.59		
		н1858		4926990.76		4375012.92		
		н1025		4926988.24		4375016.28		
		н1024		4926986.82		4375015.57		
		н1023		4926989.30		4375011.73		
		н1029		4926996.82		4375003.30		
		н1030		4927005.48		4374995.18		
Условный номер образуемого земельного участка - 91:02:005006:1136:3У2								
		н1774		4927015.82		4375004.23		
		н1776		4927001.76		4375023.05		
		н1025		4926988.24		4375016.28		
		н1858		4926990.76		4375012.92		
		н1857		4926998.17		4375004.59		
		н1022		4927006.76		4374996.30		
		н1774		4927015.82		4375004.23		
Условный номер образуемого земельного участка - 91:02:005006:1137:3У1								
		н1026		4926975.88		4375010.10		
		н1859		4926979.43		4375005.66		
		н1860		4926985.21		4374998.96		
		н1861		4926980.45		4374993.61		
		н1862		4926983.55		4374990.35		
		н1863		4926989.13		4374994.81		
Взам. инв. №	Подп. и дата							Лист
		15/21-ПМТ1.2-ТЧ						
Инв. № подл.		Изм.	Кол.уч.	Лист	№ док.	Подп.	Дата	203

Номер характерной точки	X, м	Y, м
н1032	4926996.71	4374987.50
н1030	4927005.48	4374995.18
н1029	4926996.82	4375003.30
н1023	4926989.30	4375011.73
н1024	4926986.82	4375015.57
н1026	4926975.88	4375010.10

Условный номер образуемого земельного участка - 91:02:005006:1137:3У2

н1032	4926996.71	4374987.50
н1863	4926989.13	4374994.81
н1862	4926983.55	4374990.35
н1861	4926980.45	4374993.61
н1860	4926985.21	4374998.96
н1859	4926979.43	4375005.66
н1026	4926975.88	4375010.10
н1027	4926980.15	4374992.60
н1028	4926974.90	4374985.35
н1775	4926988.76	4374980.54
н1032	4926996.71	4374987.50

Условный номер образуемого земельного участка - 91:02:005006:504:3У1

н1025	4926988.24	4375016.28
н1061	4926987.21	4375017.66
н1062	4926983.15	4375023.89
н1063	4926979.48	4375030.36
н1064	4926976.83	4375035.68
н1065	4926975.94	4375037.71
н1066	4926973.88	4375042.53
н1067	4926973.07	4375044.60
н1068	4926971.30	4375049.50
н1069	4926965.51	4375067.63

Взам. инв. №
Подл. и дата
Инв. № подл.

Изм.	Кол.уч.	Лист	№ док.	Подп.	Дата

15/21-ПМТ1.2-ТЧ

Лист

204

Номер характерной точки	X, м	Y, м
н1070	4926961.29	4375065.11
н1026	4926975.88	4375010.10
н1025	4926988.24	4375016.28
Кадастровый номер земельного участка - 91:02:000000:457		
н1026	4926975.88	4375010.10
н1070	4926961.29	4375065.11
н1069	4926965.51	4375067.63
н1258	4926964.70	4375070.19
н1259	4926959.08	4375088.71
н478	4926956.94	4375090.68
н1260	4926957.86	4375092.82
н1261	4926951.72	4375107.90
н1262	4926948.73	4375114.00
н494	4926944.88	4375120.45
н493	4926945.13	4375120.93
н492	4926946.31	4375121.79
н482	4926948.44	4375122.56
н481	4926947.48	4375127.33
н1264	4926940.87	4375126.00
н496	4926938.46	4375129.05
н499	4926914.74	4375144.49
н503	4926914.99	4375144.70
н502	4926910.57	4375147.67
н501	4926915.69	4375150.81
н1265	4926913.21	4375152.73
н1266	4926911.14	4375154.28
н1267	4926911.24	4375154.81
н1268	4926911.92	4375156.15
н504	4926912.53	4375157.07

Взам. инв. №

Подп. и дата

Инв. № подл.

Изм.	Кол.уч.	Лист	№ док.	Подп.	Дата

15/21-ПМТ1.2-ТЧ

Лист

205

Номер характерной точки	X, м	Y, м
н511	4926908.50	4375159.76
н510	4926906.75	4375157.90
н509	4926906.41	4375157.73
н1269	4926898.60	4375163.30
н1270	4926887.59	4375171.12
н1271	4926865.60	4375186.79
н1272	4926859.48	4375191.11
н1273	4926854.18	4375196.63
н1274	4926839.84	4375208.87
н1275	4926832.44	4375215.63
н513	4926831.99	4375215.86
н512	4926818.80	4375198.28
н1276	4926819.64	4375197.44
н1277	4926827.11	4375192.42
н1278	4926867.45	4375169.36
н1280	4926880.90	4375160.05
н1281	4926888.26	4375154.89
н1283	4926895.61	4375149.71
н1284	4926901.63	4375145.29
н1285	4926909.86	4375138.85
н1286	4926914.95	4375134.51
н1287	4926919.40	4375130.52
н1288	4926922.48	4375127.33
н1289	4926927.09	4375122.10
н1290	4926932.51	4375115.32
н1291	4926935.59	4375112.45
н1292	4926939.24	4375106.18
н1293	4926941.79	4375101.16
н1294	4926944.42	4375095.31

Взам. инв. №	
Подл. и дата	
Инв. № подл.	

Изм.	Кол.уч.	Лист	№ док.	Подп.	Дата

15/21-ПМТ1.2-ТЧ

Лист

206

		Номер характерной точки	X, м	Y, м		
		н487	4926944.50	4375095.12		
		н486	4926946.97	4375093.19		
		н485	4926950.13	4375082.73		
		н484	4926951.79	4375077.22		
		н992	4926953.13	4375071.42		
		н1297	4926961.75	4375036.29		
		н1299	4926962.08	4375034.96		
		н1301	4926970.80	4375018.19		
		н1302	4926972.34	4375015.53		
		н1303	4926974.01	4375012.98		
		н1026	4926975.88	4375010.10		
Условный номер образуемого земельного участка - 91:02:005006:318:3У1(1)						
		н995	4926949.69	4375077.41		
		н994	4926949.81	4375079.10		
		н996	4926947.08	4375078.41		
		н995	4926949.69	4375077.41		
Условный номер образуемого земельного участка - 91:02:005006:318:3У1(2)						
		н993	4926949.92	4375080.62		
		н491	4926950.01	4375081.88		
		н490	4926949.10	4375082.94		
		н993	4926949.92	4375080.62		
Условный номер образуемого земельного участка - 91:02:005006:516:3У1						
		н498	4926936.13	4375131.87		
		н1071	4926934.59	4375133.64		
		н1072	4926932.53	4375135.86		
		н1073	4926930.83	4375137.61		
		н1074	4926927.14	4375141.17		
		н1075	4926921.47	4375146.15		
		н500	4926919.08	4375148.10		
Изм. № подл.	Подп. и дата	Взам. инв. №				Лист 207
			15/21-ПМТ1.2-ТЧ			
			Изм.	Кол.уч.	Лист	

						211									
Номер характерной точки						X, м		Y, м							
н503						4926914.99		4375144.70							
н499						4926914.74		4375144.49							
н498						4926936.13		4375131.87							
Условный номер образуемого земельного участка - 91:02:005005:3У1															
н504						4926912.53		4375157.07							
н505						4926914.92		4375161.35							
н506						4926911.26		4375163.98							
н507						4926908.34		4375159.92							
н508						4926906.04		4375158.00							
н509						4926906.41		4375157.73							
н510						4926906.75		4375157.90							
н511						4926908.50		4375159.76							
н504						4926912.53		4375157.07							
Условный номер образуемого земельного участка - 91:02:005003:858:3У1															
н1865						4927885.51		4374031.40							
н1864						4927883.30		4374040.25							
н1818						4927880.49		4374039.54							
н1819						4927882.23		4374030.40							
н1865						4927885.51		4374031.40							
Условный номер образуемого земельного участка - 91:02:005003:858:3У2															
н292						4927882.98		4374026.52							
н1902						4927903.39		4374034.95							
н293						4927906.23		4374036.13							
н1820						4927901.06		4374050.89							
н1821						4927879.68		4374043.81							
н1818						4927880.49		4374039.54							
н1864						4927883.30		4374040.25							
н1865						4927885.51		4374031.40							
н1819						4927882.23		4374030.40							
						15/21-ПМТ1.2-ТЧ				Лист					
										208					
Изм.						Кол.уч.		Лист		№ док.		Подп.		Дата	

Взам. инв. №

Подп. и дата

Инв. № подл.

Номер характерной точки						X, м						Y, м																							
н292						4927882.98						4374026.52																							
Условный номер образуемого земельного участка - 91:02:005004:803:3У1																																			
н1448						4927752.58						4374470.63																							
н1454						4927735.84						4374489.30																							
н1453						4927734.53						4374488.73																							
н1451						4927746.79						4374475.52																							
н1450						4927749.79						4374472.99																							
н1449						4927751.95						4374470.94																							
н1448						4927752.58						4374470.63																							
Условный номер образуемого земельного участка - 91:02:005004:884:3У1																																			
н1454						4927735.84						4374489.30																							
н1129						4927724.03						4374502.44																							
н1130						4927724.48						4374499.99																							
н1131						4927725.11						4374498.74																							
н1453						4927734.53						4374488.73																							
н1454						4927735.84						4374489.30																							
Условный номер образуемого земельного участка - 91:02:005006:68:3У1																																			
н1788						4927365.34						4374668.78																							
н1789						4927365.14						4374669.99																							
н1790						4927363.86						4374669.79																							
н1788						4927365.34						4374668.78																							
Условный номер образуемого земельного участка - 91:02:005006:3У2																																			
н1791						4927359.29						4374667.31																							
н1792						4927360.08						4374667.17																							
н1793						4927365.45						4374668.02																							
н1788						4927365.34						4374668.78																							
н1790						4927363.86						4374669.79																							
3 этап строительства																																			
Условный номер образуемого земельного участка - 91:02:004004:3069:3У2																																			
Изм.						Кол.уч.						Лист						№ док.						Подп.						Дата					
15/21-ПМТ1.2-ТЧ																																			
Лист																																			
209																																			

Взам. инв. №

Подп. и дата

Инв. № подл.

Номер характерной точки	X, м	Y, м
н608	4927865.97	4373046.06
н609	4927865.96	4373054.84
н610	4927857.51	4373053.79
н611	4927802.02	4373056.31
н612	4927796.15	4373056.43
н613	4927792.52	4373056.91
н614	4927758.74	4373058.65
н615	4927743.08	4373059.27
н616	4927739.93	4373059.56
н617	4927709.44	4373061.08
н618	4927709.41	4373063.55
н619	4927702.29	4373064.00
н620	4927683.81	4373065.44
н621	4927683.71	4373064.06
н622	4927682.83	4373063.47
н623	4927675.67	4373063.85
н624	4927674.27	4373065.49
н625	4927669.59	4373064.88
н626	4927661.97	4373065.20
н627	4927661.99	4373065.69
н628	4927656.75	4373065.91
н629	4927650.52	4373060.33
н630	4927588.03	4373063.62
н631	4927588.12	4373065.22
н632	4927580.13	4373065.59
н633	4927580.04	4373064.04
н634	4927548.42	4373065.71
н635	4927546.77	4373067.99
н636	4927546.73	4373072.81

Взам. инв. №

Подп. и дата

Инв. № подл.

Изм.	Кол.уч.	Лист	№ док.	Подп.	Дата

15/21-ПМТ1.2-ТЧ

Лист

210

Номер характерной точки	X, м	Y, м
н637	4927531.38	4373073.32
н638	4927531.01	4373067.80
н639	4927530.34	4373066.66
н640	4927465.50	4373070.08
н641	4927432.15	4373071.88
н642	4927432.29	4373075.83
н643	4927420.82	4373076.44
н644	4927420.45	4373072.22
н645	4927411.94	4373072.95
н646	4927397.84	4373072.04
н1799	4927364.83	4373074.32
н650	4927364.59	4373068.24
н651	4927519.03	4373060.39
н652	4927523.17	4373060.89
н653	4927526.63	4373061.72
н654	4927544.93	4373060.92
н655	4927547.49	4373060.05
н656	4927551.51	4373059.25
н657	4927564.45	4373058.44
н658	4927623.46	4373054.85
н659	4927650.52	4373053.29
н660	4927654.40	4373053.30
н661	4927656.89	4373054.42
н662	4927658.95	4373056.00
н663	4927670.00	4373055.78
н664	4927671.12	4373054.67
н665	4927672.77	4373053.72
н666	4927675.18	4373052.91
н667	4927678.77	4373052.04

Взам. инв. №

Подп. и дата

Инв. № подл.

Изм.	Кол.уч.	Лист	№ док.	Подп.	Дата

15/21-ПМТ1.2-ТЧ

Лист

211

		Номер характерной точки		X, м		Y, м		
		н608		4927865.97		4373046.06		
Условный номер образуемого земельного участка - 91:02:000000:450:3У2								
		н1188		4928052.50		4373013.66		
		н592		4928052.52		4373015.90		
		н591		4928043.88		4373016.23		
		н590		4928044.00		4373019.53		
		н589		4928044.03		4373020.23		
		н588		4928052.54		4373019.90		
		н1189		4928052.71		4373047.79		
		н1190		4927931.72		4373052.92		
		н1191		4927922.60		4373053.31		
		н1192		4927921.90		4373054.38		
		н1193		4927917.18		4373054.71		
		н1194		4927914.13		4373052.92		
		н277		4927868.25		4373055.12		
		н609		4927865.96		4373054.84		
		н608		4927865.97		4373046.06		
		н667		4927678.77		4373052.04		
		н666		4927675.18		4373052.91		
		н665		4927672.77		4373053.72		
		н664		4927671.12		4373054.67		
		н663		4927670.00		4373055.78		
		н662		4927658.95		4373056.00		
		н661		4927656.89		4373054.42		
		н660		4927654.40		4373053.30		
		н659		4927650.52		4373053.29		
		н658		4927623.46		4373054.85		
		н657		4927564.45		4373058.44		
		н656		4927551.51		4373059.25		
Изм.	Кол.уч.	Лист	№ док.	Подп.	Дата	15/21-ПМТ1.2-ТЧ		Лист
								212

Взам. инв. №

Подп. и дата

Изм. № подл.

						216	
Номер характерной точки						X, м	Y, м
н655						4927547.49	4373060.05
н654						4927544.93	4373060.92
н653						4927526.63	4373061.72
н652						4927523.17	4373060.89
н651						4927519.03	4373060.39
н650						4927364.59	4373068.24
н1800						4927363.57	4373050.41
н1210						4927686.40	4373033.41
н1211						4927863.59	4373024.07
н1212						4927865.82	4373021.21
н301						4927866.89	4373019.56
н1213						4927926.50	4373015.97
н1214						4927927.47	4373015.79
н1215						4927938.50	4373014.71
н1216						4927938.81	4373019.85
н267						4928024.80	4373015.21
н266						4928039.72	4373014.33
н1188						4928052.50	4373013.66
Условный номер образуемого земельного участка - 91:02:004003:ЗУ1							
н264						4928038.45	4373010.05
н265						4928038.53	4373011.20
н266						4928039.72	4373014.33
н267						4928024.80	4373015.21
н268						4928024.60	4373011.29
н264						4928038.45	4373010.05
Условный номер образуемого земельного участка - 91:02:004004:ЗУ2(1)							
н274						4927903.65	4373064.45
н275						4927877.97	4373064.23
н372						4927877.97	4373063.16
Инв.№ подл.							
Изм. Кол.уч. Лист № док. Подп. Дата							
15/21-ПМТ1.2-ТЧ							
Лист							
213							

Взам. инв. №

Подп. и дата

Инв.№ подл.

Лист

213

Номер характерной точки	X, м	Y, м
н276	4927877.97	4373054.65
н273	4927902.50	4373053.48
н274	4927903.65	4373064.45

Условный номер образуемого земельного участка - 91:02:004004:3У2(2)

н239	4928200.20	4373030.63
н240	4928200.57	4373038.67
н241	4928198.79	4373038.74
н242	4928198.80	4373039.24
н243	4928189.26	4373039.65
н239	4928200.20	4373030.63

Кадастровый номер земельного участка - 91:02:004004:4

н585	4928056.87	4373015.73
н586	4928057.00	4373019.07
н587	4928057.03	4373019.73
н588	4928052.54	4373019.90
н589	4928044.03	4373020.23
н590	4928044.00	4373019.53
н591	4928043.88	4373016.23
н592	4928052.52	4373015.90
н585	4928056.87	4373015.73

Условный номер образуемого земельного участка - 91:02:000000:3У4

н223	4928282.07	4372993.26
н224	4928282.51	4372998.34
н225	4928270.39	4372998.93
н226	4928270.04	4372993.90
н227	4928271.72	4372993.78
н228	4928272.55	4372993.93
н223	4928282.07	4372993.26

Условный номер образуемого земельного участка - 91:02:000000:452:3У1(1)

Взам. инв. №							Лист
Подп. и дата							Лист
Инв. № подл.							Лист
Изм.	Кол.уч.	Лист	№ док.	Подп.	Дата	15/21-ПМТ1.2-ТЧ	
						214	

		Номер характерной точки	X, м	Y, м		
		н1223	4928259.52	4373000.93		
		н1224	4928260.48	4373001.95		
		н1225	4928258.36	4373002.09		
		н1223	4928259.52	4373000.93		
Условный номер образуемого земельного участка - 91:02:000000:452:3У1(2)						
		н224	4928282.51	4372998.34		
		н1221	4928282.70	4373000.47		
		н1222	4928270.56	4373001.28		
		н225	4928270.39	4372998.93		
		н224	4928282.51	4372998.34		
Условный номер образуемого земельного участка - 91:02:000000:456:3У1						
		н1221	4928282.70	4373000.47		
		н1247	4928284.45	4373020.43		
		н1248	4928273.05	4373021.01		
		н205	4928264.82	4373021.43		
		н1249	4928265.65	4373027.43		
		н239	4928200.20	4373030.63		
		н243	4928189.26	4373039.65		
		н1250	4928188.28	4373040.45		
		н1251	4928156.55	4373043.40		
		н1252	4928108.31	4373045.44		
		н1253	4928105.06	4373045.58		
		н1189	4928052.71	4373047.79		
		н588	4928052.54	4373019.90		
		н587	4928057.03	4373019.73		
		н586	4928057.00	4373019.07		
		н585	4928056.87	4373015.73		
		н592	4928052.52	4373015.90		
		н1188	4928052.50	4373013.66		
Инв. № подл.	Подп. и дата	Взам. инв. №				Лист
						215
			Изм.	Кол.уч.	Лист	№ док.

Номер характерной точки	X, м	Y, м
н1254	4928127.98	4373009.65
н1255	4928134.64	4373009.28
н1256	4928136.22	4373009.19
н1257	4928220.80	4373004.60
н1225	4928258.36	4373002.09
н1224	4928260.48	4373001.95
н1222	4928270.56	4373001.28
н1221	4928282.70	4373000.47

Таблица 11.2 – Каталоги координат характерных точек границ образуемых земельных участков путем объединения (2 этап)

Номер характерной точки	X, м	Y, м
1 этап строительства		
Условный номер образуемого земельного участка :ЗУ1(1)		
1	4929178.49	4374595.59
2	4929178.75	4374596.38
3	4929160.78	4374602.52
4	4929167.79	4374624.32
5	4929177.13	4374620.96
6	4929172.25	4374624.39
7	4929168.99	4374628.07
8	4929172.32	4374638.42
9	4929158.45	4374643.99
10	4929156.05	4374645.45
11	4929155.52	4374645.36
12	4929141.15	4374652.06
13	4929121.71	4374664.16
14	4929111.77	4374672.47
15	4929101.83	4374680.77
16	4929095.65	4374688.61

Изм. № подл.	Подп. и дата	Взам. инв. №						

Изм.	Кол.уч.	Лист	№ док.	Подп.	Дата

Номер характерной точки	X, м	Y, м
17	4929095.80	4374691.07
18	4929096.98	4374693.72
19	4929092.20	4374692.98
20	4929083.24	4374703.20
21	4929082.71	4374713.66
22	4929082.64	4374715.00
23	4929075.96	4374719.25
24	4929073.24	4374720.98
25	4929070.50	4374722.73
26	4929042.00	4374751.35
27	4929026.70	4374761.09
28	4929023.27	4374764.21
29	4929026.35	4374767.13
30	4928962.26	4374828.26
31	4928956.57	4374834.00
32	4928968.96	4374845.69
33	4928971.78	4374848.45
34	4928975.45	4374849.97
35	4928977.62	4374849.95
36	4928971.69	4374852.79
37	4928963.50	4374856.53
38	4928966.58	4374859.42
39	4928969.65	4374865.68
40	4928970.77	4374867.98
41	4928972.45	4374871.41
42	4928941.08	4374885.64
43	4928937.65	4374887.19
44	4928936.53	4374887.69
45	4928928.49	4374890.85

Взам. инв. №	
Подп. и дата	
Инв. № подл.	

Изм.	Кол.уч.	Лист	№ док.	Подп.	Дата

15/21-ПМТ1.2-ТЧ

Номер характерной точки	X, м	Y, м
46	4928925.98	4374891.93
47	4928929.27	4374899.07
48	4928925.87	4374900.60
49	4928923.14	4374901.83
50	4928923.72	4374909.59
51	4928925.28	4374915.84
52	4928926.03	4374919.48
53	4928926.97	4374926.04
54	4928927.19	4374929.05
55	4928927.80	4374936.04
56	4928929.09	4374940.71
57	4928930.51	4374943.88
58	4928926.01	4374946.27
59	4928930.41	4374954.81
60	4928930.16	4374954.99
61	4928927.23	4374957.10
62	4928921.49	4374961.27
63	4928920.11	4374959.39
64	4928918.32	4374963.00
65	4928912.81	4374970.51
66	4928913.68	4374971.48
67	4928909.07	4374975.47
68	4928906.06	4374979.10
69	4928903.61	4374981.23
70	4928891.09	4374995.01
71	4928886.96	4374998.00
72	4928881.75	4375003.28
73	4928874.35	4375010.48
74	4928866.00	4375016.58

Взам. инв. №

Подп. и дата

Инв. № подл.

Изм.	Кол.уч.	Лист	№ док.	Подп.	Дата

15/21-ПМТ1.2-ТЧ

Лист

218

Номер характерной точки	X, м	Y, м
75	4928861.60	4375019.42
76	4928857.48	4375021.69
77	4928852.69	4375025.30
78	4928847.49	4375028.51
79	4928845.44	4375029.57
80	4928841.02	4375031.88
81	4928836.07	4375035.96
82	4928831.47	4375039.83
83	4928826.64	4375043.31
84	4928821.97	4375047.12
85	4928817.69	4375050.86
86	4928812.49	4375055.13
87	4928807.62	4375059.31
88	4928801.36	4375051.96
89	4928800.51	4375052.65
90	4928794.28	4375044.98
91	4928798.36	4375041.67
92	4928803.25	4375037.70
93	4928803.48	4375037.51
94	4928805.86	4375035.56
95	4928803.18	4375035.45
96	4928792.22	4375034.99
97	4928792.11	4375034.99
98	4928783.80	4375035.38
99	4928775.63	4375035.96
100	4928766.60	4375037.33
101	4928755.53	4375040.65
102	4928742.19	4375047.76
103	4928742.00	4375047.86

Взам. инв. №

Подп. и дата

Инв. № подл.

Изм.	Кол.уч.	Лист	№ док.	Подп.	Дата

15/21-ПМТ1.2-ТЧ

Лист

219

Номер характерной точки	X, м	Y, м
104	4928736.59	4375051.94
105	4928737.04	4375055.90
106	4928734.28	4375060.22
107	4928733.81	4375060.96
108	4928728.74	4375058.77
109	4928722.65	4375064.45
110	4928720.07	4375067.14
111	4928697.05	4375091.20
112	4928655.90	4375135.56
113	4928627.86	4375180.14
114	4928604.83	4375166.15
115	4928602.95	4375165.21
116	4928590.84	4375194.87
117	4928560.84	4375275.75
118	4928536.88	4375268.45
119	4928543.18	4375252.30
120	4928547.64	4375241.26
121	4928556.65	4375239.75
122	4928558.71	4375237.69
123	4928568.66	4375215.54
124	4928577.42	4375195.07
125	4928584.32	4375179.52
126	4928587.18	4375173.41
127	4928588.94	4375168.66
128	4928592.67	4375160.36
129	4928593.26	4375157.08
130	4928587.44	4375147.14
131	4928598.23	4375136.32
132	4928606.98	4375142.32

Взам. инв. №

Подп. и дата

Инв. № подл.

Изм.	Кол.уч.	Лист	№ док.	Подп.	Дата

15/21-ПМТ1.2-ТЧ

Лист

220

Номер характерной точки	X, м	Y, м
133	4928607.75	4375141.77
134	4928611.82	4375134.85
135	4928618.75	4375124.82
136	4928632.55	4375108.27
137	4928642.53	4375097.73
138	4928645.14	4375081.13
139	4928651.13	4375071.64
140	4928650.42	4375070.61
141	4928716.58	4375003.03
142	4928708.35	4374997.98
143	4928711.90	4374990.81
144	4928721.96	4374995.69
145	4928724.97	4374996.59
146	4928774.45	4374945.60
147	4928809.28	4374910.38
148	4928832.79	4374886.59
149	4928835.39	4374883.94
150	4928838.21	4374881.10
151	4928843.15	4374876.84
152	4928855.18	4374871.98
153	4928858.14	4374869.39
154	4928862.59	4374865.50
155	4928863.47	4374863.72
156	4928864.50	4374859.21
157	4928864.34	4374856.34
158	4928864.20	4374853.73
159	4928862.45	4374848.25
160	4928856.09	4374838.58
161	4928839.98	4374820.93

Взам. инв. №

Подп. и дата

Инв. № подл.

Изм.	Кол.уч.	Лист	№ док.	Подп.	Дата

15/21-ПМТ1.2-ТЧ

Лист

221

Номер характерной точки	X, м	Y, м
162	4928871.44	4374818.42
163	4928886.88	4374816.54
164	4928887.96	4374816.41
165	4928899.17	4374813.41
166	4928904.74	4374811.92
167	4928912.93	4374805.83
168	4928936.80	4374788.08
169	4928968.53	4374760.83
170	4929013.18	4374724.18
171	4929006.22	4374716.77
172	4929009.76	4374712.54
173	4929016.95	4374705.58
174	4929017.38	4374705.00
175	4929023.00	4374697.51
176	4929029.54	4374689.62
177	4929032.95	4374689.84
178	4929035.51	4374687.26
179	4929051.55	4374670.82
180	4929054.34	4374667.20
181	4929058.41	4374663.81
182	4929063.37	4374657.31
183	4929070.43	4374650.02
184	4929070.72	4374647.71
185	4929072.00	4374646.01
186	4929076.76	4374643.99
187	4929078.33	4374641.38
188	4929078.51	4374636.30
189	4929078.61	4374633.38
190	4929082.99	4374626.47

Изм. № подл.	Подп. и дата	Взам. инв. №

Изм.	Кол.уч.	Лист	№ док.	Подп.	Дата

15/21-ПМТ1.2-ТЧ

						226	
Номер характерной точки						X, м	Y, м
191						4929087.03	4374625.05
192						4929092.62	4374623.10
193						4929101.59	4374616.88
194						4929103.26	4374616.09
195						4929109.18	4374604.27
196						4929111.66	4374599.32
197						4929121.94	4374590.18
198						4929114.59	4374585.46
199						4929134.15	4374559.37
200						4929138.13	4374554.85
201						4929149.40	4374562.88
202						4929135.73	4374581.66
203						4929147.63	4374589.55
204						4929152.84	4374590.19
205						4929156.98	4374590.70
206						4929160.01	4374600.14
207						4929166.02	4374599.97
1						4929178.49	4374595.59
Условный номер образуемого земельного участка :ЗУ1(2)							
208						4928835.60	4374783.61
209						4928833.55	4374784.45
210						4928828.96	4374786.32
211						4928799.68	4374793.14
212						4928781.74	4374793.85
213						4928773.01	4374796.89
214						4928725.56	4374801.67
215						4928684.14	4374802.98
216						4928675.80	4374803.69
217						4928670.91	4374804.11
Изм.	Кол.уч.	Лист	№ док.	Подп.	Дата	15/21-ПМТ1.2-ТЧ	Лист
							223

Взам. инв. №

Подп. и дата

Инв. № подл.

Номер характерной точки	X, м	Y, м
218	4928668.65	4374800.75
219	4928666.73	4374797.90
220	4928666.53	4374797.60
221	4928635.14	4374793.10
222	4928618.21	4374790.66
223	4928604.15	4374790.17
224	4928582.47	4374787.03
225	4928550.88	4374778.69
226	4928549.75	4374777.70
227	4928531.87	4374762.12
228	4928527.25	4374758.09
229	4928518.57	4374748.05
230	4928500.63	4374717.21
231	4928496.30	4374719.79
232	4928493.42	4374714.26
233	4928497.44	4374711.70
234	4928495.49	4374708.37
235	4928489.32	4374709.28
236	4928488.70	4374707.53
237	4928483.57	4374709.36
238	4928482.84	4374706.68
239	4928479.72	4374694.96
240	4928498.76	4374689.91
241	4928499.50	4374685.26
242	4928498.33	4374683.96
243	4928491.08	4374676.08
244	4928485.88	4374672.67
245	4928484.59	4374669.67
246	4928448.23	4374630.10

Взам. инв. №

Подп. и дата

Инв. № подл.

Изм.	Кол.уч.	Лист	№ док.	Подп.	Дата

15/21-ПМТ1.2-ТЧ

Лист

224

Номер характерной точки	X, м	Y, м
247	4928446.99	4374627.54
248	4928435.52	4374614.91
249	4928431.65	4374610.66
250	4928408.48	4374631.99
251	4928391.34	4374647.88
252	4928363.73	4374617.89
253	4928391.20	4374593.19
254	4928390.28	4374592.12
255	4928401.29	4374584.88
256	4928375.36	4374546.31
257	4928371.95	4374548.83
258	4928367.66	4374544.06
259	4928368.51	4374542.74
260	4928369.10	4374541.83
261	4928351.47	4374522.44
262	4928336.61	4374508.49
263	4928333.75	4374505.81
264	4928318.26	4374487.21
265	4928305.88	4374472.29
266	4928297.40	4374462.95
267	4928287.85	4374452.45
268	4928263.45	4374425.62
269	4928255.89	4374423.63
270	4928250.94	4374420.17
271	4928244.95	4374417.26
272	4928245.58	4374415.75
273	4928236.64	4374411.71
274	4928239.01	4374405.80
275	4928242.86	4374406.57

Взам. инв. №

Подп. и дата

Инв. № подл.

Изм.	Кол.уч.	Лист	№ док.	Подп.	Дата

15/21-ПМТ1.2-ТЧ

Лист

225

Номер характерной точки	X, м	Y, м
276	4928248.41	4374408.29
277	4928248.32	4374401.34
278	4928232.06	4374383.15
279	4928223.76	4374373.86
280	4928205.28	4374351.64
281	4928183.09	4374323.86
282	4928165.18	4374291.40
283	4928161.25	4374284.29
284	4928160.78	4374283.43
285	4928151.88	4374265.58
286	4928150.19	4374266.81
287	4928139.57	4374240.32
288	4928135.37	4374229.15
289	4928141.32	4374226.69
290	4928127.81	4374189.85
291	4928120.61	4374168.81
292	4928114.43	4374156.91
293	4928102.79	4374117.41
294	4928101.58	4374111.60
295	4928092.55	4374113.26
296	4928080.15	4374103.80
297	4928071.44	4374089.13
298	4928066.36	4374078.52
299	4928063.83	4374073.23
300	4928066.31	4374071.49
301	4928084.41	4374058.83
302	4928095.84	4374044.23
303	4928097.48	4374045.17
304	4928104.67	4374041.80

Взам. инв. №

Подп. и дата

Инв. № подл.

Изм.	Кол.уч.	Лист	№ док.	Подп.	Дата

15/21-ПМТ1.2-ТЧ

Лист

226

Номер характерной точки	X, м	Y, м
305	4928106.97	4374039.50
306	4928115.39	4374053.33
307	4928112.13	4374061.27
308	4928116.65	4374071.44
309	4928119.94	4374078.83
310	4928130.70	4374079.49
311	4928131.79	4374087.43
312	4928144.55	4374143.42
313	4928187.15	4374254.70
314	4928194.69	4374271.43
315	4928198.91	4374276.71
316	4928212.95	4374301.96
317	4928215.08	4374305.80
318	4928216.09	4374308.39
319	4928222.75	4374325.41
320	4928226.98	4374326.63
321	4928236.10	4374336.04
322	4928236.55	4374336.34
323	4928241.44	4374342.15
324	4928239.36	4374344.06
325	4928239.46	4374344.19
326	4928270.30	4374377.28
327	4928270.20	4374379.95
328	4928286.57	4374398.57
329	4928286.22	4374399.18
330	4928296.41	4374411.25
331	4928297.07	4374410.95
332	4928369.27	4374491.90
333	4928396.51	4374522.64

Взам. инв. №

Подп. и дата

Инв. № подл.

Изм.	Кол.уч.	Лист	№ док.	Подп.	Дата

15/21-ПМТ1.2-ТЧ

Лист

227

						231		
Номер характерной точки						X, м	Y, м	
334						4928396.02	4374523.01	
335						4928400.79	4374528.11	
336						4928398.73	4374530.28	
337						4928402.58	4374534.86	
338						4928402.47	4374535.12	
339						4928499.88	4374645.64	
340						4928503.19	4374642.61	
341						4928516.92	4374652.16	
342						4928533.68	4374669.19	
343						4928536.99	4374667.08	
344						4928545.16	4374676.05	
345						4928570.07	4374703.44	
346						4928573.49	4374700.58	
347						4928574.14	4374701.30	
348						4928579.19	4374706.88	
349						4928576.52	4374710.00	
350						4928579.27	4374712.73	
351						4928581.18	4374710.23	
352						4928586.10	4374713.49	
353						4928584.21	4374717.14	
354						4928598.31	4374727.35	
355						4928605.18	4374731.32	
356						4928613.49	4374735.55	
357						4928621.83	4374739.80	
358						4928622.14	4374739.89	
359						4928638.55	4374744.92	
360						4928657.12	4374747.93	
361						4928662.93	4374749.21	
362						4928664.37	4374741.88	
Инв. № подл.						15/21-ПМТ1.2-ТЧ		Лист
								228
	Изм.	Кол.уч.	Лист	№ док.	Подп.			Дата
Взам. инв. №								
Подп. и дата								

		Номер характерной точки		X, м		Y, м	
		363		4928678.50		4374745.09	
		364		4928676.91		4374752.30	
		365		4928680.82		4374753.16	
		366		4928688.47		4374754.85	
		367		4928690.42		4374755.28	
		368		4928720.26		4374754.20	
		369		4928768.60		4374761.87	
		370		4928768.45		4374767.94	
		371		4928784.45		4374769.76	
		372		4928792.29		4374770.87	
		373		4928799.88		4374773.91	
		374		4928821.09		4374782.89	
		375		4928830.17		4374782.64	
		376		4928832.21		4374782.60	
		377		4928834.78		4374783.36	
		208		4928835.60		4374783.61	
Условный номер образуемого земельного участка :ЗУ1(3)							
		378		4928107.91		4373990.82	
		379		4928107.76		4373990.95	
		380		4928101.71		4373997.09	
		381		4928099.33		4373999.50	
		382		4928076.19		4374022.99	
		383		4928054.12		4374045.37	
		384		4928044.53		4374055.10	
		385		4928026.30		4374042.97	
		386		4927996.81		4374013.23	
		387		4927982.32		4373994.36	
		388		4927973.94		4373981.62	
		389		4927966.01		4373969.55	
15/21-ПМТ1.2-ТЧ							
Взам. инв. №	Подп. и дата	Инв. № подл.					
			Изм.	Кол.уч.	Лист	№ док.	Подп.
							Лист 229

Номер характерной точки	X, м	Y, м
390	4927948.97	4373931.51
391	4927933.59	4373897.19
392	4927929.15	4373899.46
393	4927927.22	4373893.71
394	4927926.82	4373892.49
395	4927920.48	4373873.39
396	4927929.88	4373870.09
397	4927915.27	4373825.88
398	4927909.26	4373827.86
399	4927907.58	4373832.90
400	4927907.37	4373833.53
401	4927892.57	4373789.49
402	4927883.27	4373761.56
403	4927875.13	4373737.37
404	4927861.19	4373725.63
405	4927866.51	4373719.29
406	4927855.09	4373699.15
407	4927846.69	4373681.90
408	4927838.16	4373664.41
409	4927838.08	4373664.25
410	4927827.04	4373647.43
411	4927826.97	4373647.32
412	4927817.36	4373628.38
413	4927817.19	4373628.21
414	4927816.09	4373620.40
415	4927801.79	4373604.42
416	4927793.10	4373595.90
417	4927780.43	4373584.02
418	4927774.47	4373578.44

Взам. инв. №	
Подп. и дата	
Инв. № подл.	

Изм.	Кол.уч.	Лист	№ док.	Подп.	Дата

Номер характерной точки	X, м	Y, м
419	4927764.41	4373589.51
420	4927759.00	4373591.69
421	4927754.05	4373587.03
422	4927759.71	4373578.66
423	4927762.80	4373575.38
424	4927766.76	4373571.18
425	4927711.60	4373518.89
426	4927707.70	4373517.49
427	4927702.83	4373513.22
428	4927700.17	4373508.10
429	4927681.35	4373490.22
430	4927678.23	4373494.14
431	4927677.23	4373495.26
432	4927674.99	4373497.79
433	4927669.44	4373493.21
434	4927671.89	4373490.26
435	4927672.56	4373489.46
436	4927675.93	4373485.21
437	4927642.46	4373453.57
438	4927642.04	4373450.10
439	4927637.04	4373445.39
440	4927634.67	4373443.16
441	4927433.35	4373253.66
442	4927431.74	4373252.14
443	4927431.66	4373252.07
444	4927324.54	4373151.24
445	4927290.16	4373118.76
446	4927282.07	4373114.17
447	4927280.13	4373113.07

Взам. инв. №

Подп. и дата

Инв. № подл.

Изм.	Кол.уч.	Лист	№ док.	Подп.	Дата

15/21-ПМТ1.2-ТЧ

Лист

231

						235			
Номер характерной точки						X, м		Y, м	
448						4927276.82		4373111.19	
449						4927270.70		4373091.74	
450						4927270.40		4373091.05	
451						4927268.16		4373088.00	
452						4927266.03		4373083.94	
453						4927264.36		4373079.69	
454						4927262.77		4373073.51	
455						4927262.73		4373073.42	
456						4927260.45		4373068.18	
457						4927262.45		4373043.89	
458						4927279.63		4373031.91	
459						4927285.74		4373027.65	
460						4927292.36		4373011.71	
461						4927292.16		4373004.65	
462						4927291.35		4372974.85	
463						4927294.67		4372974.70	
464						4927316.92		4372973.71	
465						4927318.52		4373023.89	
466						4927352.24		4373045.58	
467						4927352.60		4373049.22	
468						4927360.03		4373050.60	
469						4927363.57		4373050.41	
470						4927364.59		4373068.24	
471						4927364.83		4373074.32	
472						4927353.35		4373075.11	
473						4927351.32		4373075.25	
474						4927348.86		4373075.43	
475						4927347.17		4373076.30	
476						4927342.96		4373078.49	
Изм.	Кол.уч.	Лист	№ док.	Подп.	Дата	15/21-ПМТ1.2-ТЧ			Лист
									232

Взам. инв. №

Подп. и дата

Инв. № подл.

		Номер характерной точки		X, м		Y, м		
		477		4927342.00		4373079.28		
		478		4927340.10		4373081.66		
		479		4927337.38		4373087.08		
		480		4927333.88		4373088.04		
		481		4927333.65		4373088.43		
		482		4927334.81		4373108.22		
		483		4927335.58		4373121.33		
		484		4927339.62		4373123.86		
		485		4927340.81		4373126.41		
		486		4927340.94		4373127.37		
		487		4927341.08		4373127.79		
		488		4927344.89		4373132.27		
		489		4927345.00		4373134.00		
		490		4927352.17		4373141.45		
		491		4927358.47		4373147.61		
		492		4927364.96		4373153.86		
		493		4927364.51		4373154.29		
		494		4927365.28		4373155.10		
		495		4927370.22		4373160.04		
		496		4927372.67		4373157.72		
		497		4927420.80		4373205.45		
		498		4927428.43		4373203.31		
		499		4927439.41		4373213.53		
		500		4927440.91		4373214.93		
		501		4927443.69		4373226.28		
		502		4927475.28		4373255.86		
		503		4927475.75		4373254.98		
		504		4927482.31		4373258.52		
		505		4927497.08		4373272.42		
Изн. № подл.	Подп. и дата	Взам. инв. №					Лист	233
			15/21-ПМТ1.2-ТЧ					
			Изм.	Кол.уч.	Лист	№ док.		

Номер характерной точки	X, м	Y, м
506	4927507.14	4373284.33
507	4927506.38	4373284.98
508	4927585.73	4373359.28
509	4927659.98	4373427.93
510	4927661.50	4373429.35
511	4927662.34	4373429.02
512	4927665.95	4373426.12
513	4927666.80	4373425.44
514	4927667.53	4373424.85
515	4927668.70	4373423.91
516	4927671.49	4373427.39
517	4927671.09	4373428.20
518	4927670.94	4373428.49
519	4927673.18	4373430.67
520	4927674.08	4373431.54
521	4927674.37	4373431.47
522	4927675.30	4373431.23
523	4927683.37	4373426.10
524	4927684.13	4373427.12
525	4927678.76	4373431.17
526	4927683.97	4373436.76
527	4927688.53	4373442.07
528	4927690.92	4373444.33
529	4927694.73	4373447.93
530	4927695.19	4373448.36
531	4927695.49	4373448.64
532	4927711.81	4373464.07
533	4927719.77	4373471.58
534	4927724.49	4373476.04

Взам. инв. №

Подп. и дата

Инв. № подл.

Изм.	Кол.уч.	Лист	№ док.	Подп.	Дата

15/21-ПМТ1.2-ТЧ

Лист

234

Номер характерной точки	X, м	Y, м
535	4927728.89	4373480.20
536	4927823.27	4373569.37
537	4927837.78	4373584.31
538	4927846.12	4373593.81
539	4927855.62	4373605.97
540	4927871.80	4373629.17
541	4927881.97	4373646.45
542	4927890.32	4373663.07
543	4927899.06	4373684.19
544	4927906.51	4373690.49
545	4927909.32	4373696.76
546	4927928.70	4373697.34
547	4927930.72	4373705.36
548	4927923.11	4373708.01
549	4927909.07	4373709.92
550	4927910.37	4373713.72
551	4927905.83	4373715.27
552	4927904.12	4373717.31
553	4927906.85	4373724.71
554	4927914.66	4373746.88
555	4927916.12	4373751.02
556	4927926.62	4373780.81
557	4927927.95	4373784.59
558	4927928.46	4373786.05
559	4927939.47	4373817.30
560	4927942.82	4373826.79
561	4927944.75	4373832.21
562	4927949.71	4373846.16
563	4927955.37	4373862.06

Изм. № подл.	Подп. и дата	Взам. инв. №

Изм.	Кол.уч.	Лист	№ док.	Подп.	Дата

15/21-ПМТ1.2-ТЧ

						239		
Номер характерной точки						X, м	Y, м	
564						4927955.87	4373863.46	
565						4927959.35	4373873.21	
566						4927965.91	4373885.91	
567						4927966.71	4373887.45	
568						4927972.81	4373897.54	
569						4927978.91	4373909.32	
570						4927985.49	4373922.03	
571						4928000.65	4373942.67	
572						4928018.67	4373964.18	
573						4928020.96	4373961.66	
574						4928021.48	4373962.29	
575						4928022.72	4373963.76	
576						4928028.25	4373970.30	
577						4928035.18	4373978.23	
578						4928037.05	4373978.83	
579						4928054.82	4373998.83	
580						4928062.09	4373999.12	
581						4928073.96	4373991.90	
582						4928078.10	4373989.38	
583						4928076.87	4373987.04	
584						4928081.87	4373983.84	
585						4928082.22	4373983.62	
586						4928084.64	4373985.41	
587						4928093.58	4373979.97	
588						4928096.87	4373977.96	
589						4928102.28	4373984.26	
378						4928107.91	4373990.82	
2 этап строительства								
Условный номер образуемого земельного участка :ЗУ2(1)								
Изм.	Кол.уч.	Лист	№ док.	Подп.	Дата	15/21-ПМТ1.2-ТЧ		Лист
								236

Взам. инв. №

Подп. и дата

Изм. № подл.

Номер характерной точки	X, м	Y, м
590	4927900.17	4373877.10
591	4927904.23	4373862.92
592	4927907.04	4373851.83
593	4927907.71	4373849.65
594	4927910.05	4373842.10
595	4927909.46	4373840.33
596	4927908.14	4373835.83
400	4927907.37	4373833.53
399	4927907.58	4373832.90
398	4927909.26	4373827.86
397	4927915.27	4373825.88
396	4927929.88	4373870.09
395	4927920.48	4373873.39
603	4927918.48	4373867.37
604	4927918.39	4373867.64
605	4927909.70	4373893.65
606	4927906.76	4373904.77
607	4927904.49	4373897.67
608	4927906.05	4373886.32
609	4927900.61	4373877.80
590	4927900.17	4373877.10

Условный номер образуемого земельного участка :3У2(2)

610	4927895.76	4373960.78
611	4927887.91	4374000.99
612	4927884.59	4374017.46
613	4927880.51	4374015.86
614	4927879.13	4374024.97
615	4927880.88	4374028.87
616	4927880.62	4374029.91

Взам. инв. №
Подп. и дата
Инв. № подл.

Изм.	Кол.уч.	Лист	№ док.	Подп.	Дата

15/21-ПМТ1.2-ТЧ

						241	
Номер характерной точки						X, м	Y, м
617						4927882.23	4374030.40
618						4927885.51	4374031.40
619						4927883.30	4374040.25
620						4927880.49	4374039.54
621						4927878.87	4374039.13
622						4927878.18	4374041.14
623						4927875.27	4374043.42
624						4927874.91	4374044.43
625						4927873.45	4374050.07
626						4927870.90	4374058.94
627						4927867.26	4374082.30
628						4927865.52	4374104.93
629						4927861.03	4374121.69
630						4927856.98	4374143.68
631						4927854.45	4374148.69
632						4927857.88	4374150.37
633						4927862.03	4374151.83
634						4927861.27	4374155.50
635						4927857.05	4374155.08
636						4927854.89	4374154.85
637						4927847.59	4374194.36
638						4927843.67	4374214.26
639						4927839.04	4374236.39
640						4927836.80	4374247.68
641						4927835.98	4374251.67
642						4927829.93	4374280.11
643						4927825.44	4374305.90
644						4927820.52	4374334.11
645						4927816.31	4374365.43
Изм.	Кол.уч.	Лист	№ док.	Подп.	Дата	15/21-ПМТ1.2-ТЧ	Лист
							238

Взам. инв. №

Подп. и дата

Изм. № подл.

Лист

238

Номер характерной точки	X, м	Y, м
646	4927815.37	4374372.38
647	4927812.10	4374385.00
648	4927818.09	4374392.16
649	4927819.67	4374397.35
650	4927817.07	4374399.52
651	4927811.29	4374394.90
652	4927808.82	4374394.71
653	4927808.41	4374395.92
654	4927807.73	4374397.93
655	4927797.39	4374417.05
656	4927786.80	4374432.39
657	4927781.62	4374439.52
658	4927779.41	4374442.65
659	4927774.92	4374447.31
660	4927770.80	4374451.51
661	4927752.58	4374470.63
662	4927735.84	4374489.30
663	4927724.03	4374502.44
664	4927722.48	4374504.17
665	4927704.98	4374523.66
666	4927706.75	4374526.59
667	4927707.17	4374527.25
668	4927707.92	4374531.30
669	4927705.45	4374533.45
670	4927703.20	4374531.52
671	4927700.07	4374528.82
672	4927692.72	4374535.22
673	4927683.41	4374547.19
674	4927669.24	4374562.18

Взам. инв. №

Подл. и дата

Инв. № подл.

Изм.	Кол.уч.	Лист	№ док.	Подп.	Дата

15/21-ПМТ1.2-ТЧ

Лист

239

Номер характерной точки	X, м	Y, м
675	4927654.28	4374577.93
676	4927658.47	4374568.19
677	4927665.18	4374562.25
678	4927667.08	4374561.33
679	4927664.44	4374559.86
680	4927661.97	4374562.01
681	4927638.08	4374582.84
682	4927639.14	4374583.88
683	4927612.26	4374607.62
684	4927611.57	4374605.95
685	4927607.66	4374609.35
686	4927609.52	4374611.61
687	4927576.35	4374632.56
688	4927570.71	4374636.14
689	4927569.83	4374636.66
690	4927568.61	4374637.29
691	4927571.41	4374641.15
692	4927568.14	4374644.01
693	4927564.24	4374639.85
694	4927562.63	4374640.83
695	4927558.15	4374643.54
696	4927546.57	4374649.46
697	4927542.38	4374653.79
698	4927535.86	4374664.25
699	4927535.44	4374665.93
700	4927534.25	4374665.35
701	4927534.08	4374666.67
702	4927529.62	4374666.09
703	4927529.39	4374662.96

Взам. инв. №

Подп. и дата

Инв. № подл.

Изм.	Кол.уч.	Лист	№ док.	Подп.	Дата

15/21-ПМТ1.2-ТЧ

Лист

240

Номер характерной точки	X, м	Y, м
704	4927530.35	4374660.03
705	4927530.04	4374658.42
706	4927529.33	4374657.05
707	4927528.94	4374656.73
708	4927517.54	4374659.59
709	4927500.16	4374662.10
710	4927479.33	4374663.58
711	4927477.36	4374668.78
712	4927475.21	4374672.78
713	4927471.67	4374673.05
714	4927468.37	4374677.77
715	4927464.87	4374675.44
716	4927466.09	4374673.47
717	4927451.52	4374674.58
718	4927443.39	4374692.45
719	4927420.06	4374692.91
720	4927419.56	4374667.12
721	4927411.17	4374666.59
722	4927398.81	4374665.80
723	4927387.78	4374665.72
724	4927376.06	4374665.78
725	4927372.14	4374665.80
726	4927364.86	4374666.33
727	4927360.08	4374667.17
728	4927359.29	4374667.31
729	4927344.43	4374669.92
730	4927331.46	4374672.67
731	4927329.13	4374673.46
732	4927319.15	4374676.86

Взам. инв. №

Подл. и дата

Инв. № подл.

Изм.	Кол.уч.	Лист	№ док.	Подп.	Дата

15/21-ПМТ1.2-ТЧ

Лист

241

Номер характерной точки	X, м	Y, м
733	4927311.67	4374680.51
734	4927300.54	4374687.98
735	4927295.80	4374691.46
736	4927292.09	4374694.19
737	4927290.55	4374695.60
738	4927280.57	4374704.76
739	4927271.37	4374715.38
740	4927261.14	4374730.32
741	4927256.73	4374737.54
742	4927255.55	4374739.47
743	4927236.52	4374775.58
744	4927234.03	4374780.18
745	4927229.03	4374789.13
746	4927225.98	4374793.30
747	4927222.90	4374797.41
748	4927216.35	4374805.74
749	4927210.58	4374812.70
750	4927204.62	4374819.47
751	4927194.97	4374829.99
752	4927191.30	4374833.76
753	4927186.06	4374839.11
754	4927181.84	4374843.42
755	4927176.50	4374848.61
756	4927172.16	4374852.79
757	4927159.97	4374864.04
758	4927157.68	4374866.00
759	4927152.00	4374870.85
760	4927137.20	4374883.53
761	4927121.25	4374897.19

Изм. № подл.	Подп. и дата	Взам. инв. №

Изм.	Кол.уч.	Лист	№ док.	Подп.	Дата

15/21-ПМТ1.2-ТЧ

						246		
Номер характерной точки						X, м	Y, м	
762						4927106.49	4374909.93	
763						4927092.90	4374921.75	
764						4927091.13	4374923.26	
765						4927062.81	4374947.43	
766						4927049.55	4374958.76	
767						4927048.25	4374959.86	
768						4927038.10	4374968.46	
769						4927024.47	4374980.18	
770						4927008.90	4374994.23	
771						4927006.76	4374996.30	
772						4926998.17	4375004.59	
773						4926990.76	4375012.92	
774						4926988.24	4375016.28	
775						4926987.21	4375017.66	
776						4926983.15	4375023.89	
777						4926979.48	4375030.36	
778						4926976.83	4375035.68	
779						4926975.94	4375037.71	
780						4926973.88	4375042.53	
781						4926973.07	4375044.60	
782						4926971.30	4375049.50	
783						4926965.51	4375067.63	
784						4926964.70	4375070.19	
785						4926959.08	4375088.71	
786						4926957.81	4375089.89	
787						4926957.44	4375090.68	
788						4926957.27	4375091.45	
789						4926957.86	4375092.82	
790						4926951.72	4375107.90	
Изм. № подл.	Кол. уч.	Лист	№ док.	Подп.	Дата	15/21-ПМТ1.2-ТЧ		Лист
								243

Взам. инв. №

Подп. и дата

Изм. № подл.

Лист

243

Номер характерной точки	X, м	Y, м
791	4926948.73	4375114.00
792	4926944.97	4375120.29
793	4926948.44	4375122.56
794	4926948.61	4375122.66
795	4926953.36	4375124.26
796	4926952.17	4375128.67
797	4926947.48	4375127.33
798	4926940.87	4375126.00
799	4926938.46	4375129.05
800	4926937.08	4375130.79
801	4926936.13	4375131.87
802	4926934.59	4375133.64
803	4926932.53	4375135.86
804	4926930.83	4375137.61
805	4926927.14	4375141.17
806	4926921.47	4375146.15
807	4926919.08	4375148.10
808	4926915.69	4375150.81
809	4926913.21	4375152.73
810	4926911.14	4375154.28
811	4926911.24	4375154.81
812	4926911.92	4375156.15
813	4926912.53	4375157.07
814	4926914.92	4375161.35
815	4926911.26	4375163.98
816	4926908.34	4375159.92
817	4926906.04	4375158.00
818	4926898.60	4375163.30
819	4926887.59	4375171.12

Взам. инв. №

Подп. и дата

Инв. № подл.

Изм.	Кол.уч.	Лист	№ док.	Подп.	Дата

15/21-ПМТ1.2-ТЧ

Лист

244

Номер характерной точки	X, м	Y, м
820	4926865.60	4375186.79
821	4926859.48	4375191.11
822	4926854.18	4375196.63
823	4926839.84	4375208.87
824	4926832.44	4375215.63
825	4926831.99	4375215.86
826	4926818.80	4375198.28
827	4926819.64	4375197.44
828	4926827.11	4375192.42
829	4926867.45	4375169.36
830	4926880.90	4375160.05
831	4926888.26	4375154.89
832	4926895.61	4375149.71
833	4926901.63	4375145.29
834	4926909.86	4375138.85
835	4926914.95	4375134.51
836	4926919.40	4375130.52
837	4926922.48	4375127.33
838	4926927.09	4375122.10
839	4926932.51	4375115.32
840	4926935.59	4375112.45
841	4926939.24	4375106.18
842	4926941.79	4375101.16
843	4926944.42	4375095.31
844	4926946.81	4375089.33
845	4926948.67	4375084.13
846	4926949.10	4375082.94
847	4926949.92	4375080.62
848	4926950.01	4375081.88

Взам. инв. №

Подп. и дата

Инв. № подл.

Изм.	Кол.уч.	Лист	№ док.	Подп.	Дата

15/21-ПМТ1.2-ТЧ

Лист

245

Номер характерной точки	X, м	Y, м
849	4926951.79	4375077.22
850	4926953.13	4375071.42
851	4926961.75	4375036.29
852	4926962.08	4375034.96
853	4926970.80	4375018.19
854	4926972.34	4375015.53
855	4926974.01	4375012.98
856	4926975.88	4375010.10
857	4926979.43	4375005.66
858	4926985.21	4374998.96
859	4926980.45	4374993.61
860	4926983.55	4374990.35
861	4926989.13	4374994.81
862	4926996.71	4374987.50
863	4927000.50	4374984.05
864	4927015.61	4374971.20
865	4927029.28	4374959.36
866	4927054.48	4374937.35
867	4927065.12	4374928.06
868	4927081.89	4374913.20
869	4927084.20	4374911.15
870	4927086.16	4374909.40
871	4927116.68	4374882.19
872	4927117.43	4374881.55
873	4927131.49	4374869.50
874	4927145.48	4374856.63
875	4927148.02	4374854.29
876	4927174.25	4374830.04
877	4927187.86	4374816.21

Изм. № подл.	Подп. и дата	Взам. инв. №
--------------	--------------	--------------

Изм.	Кол.уч.	Лист	№ док.	Подп.	Дата
------	---------	------	--------	-------	------

15/21-ПМТ1.2-ТЧ

						250				
Номер характерной точки						X, м		Y, м		
878						4927205.79		4374794.29		
879						4927213.46		4374783.28		
880						4927220.21		4374773.39		
881						4927222.41		4374770.08		
882						4927222.30		4374770.03		
883						4927225.87		4374764.62		
884						4927231.01		4374755.52		
885						4927239.88		4374739.34		
886						4927240.01		4374739.38		
887						4927240.52		4374738.44		
888						4927242.95		4374733.94		
889						4927247.57		4374725.28		
890						4927250.27		4374719.87		
891						4927253.08		4374714.53		
892						4927255.77		4374709.72		
893						4927257.53		4374706.57		
894						4927264.99		4374694.93		
895						4927270.30		4374688.24		
896						4927273.79		4374684.14		
897						4927277.12		4374680.69		
898						4927283.42		4374675.15		
899						4927294.18		4374667.83		
900						4927294.64		4374667.53		
901						4927298.73		4374665.22		
902						4927303.04		4374663.10		
903						4927313.17		4374659.02		
904						4927320.72		4374656.73		
905						4927328.37		4374655.33		
906						4927331.63		4374654.91		
Изм.	Кол.уч.	Лист	№ док.	Подп.	Дата	15/21-ПМТ1.2-ТЧ				Лист
										247

Взам. инв. №

Подп. и дата

Изм. № подл.

Лист

247

						251			
Номер характерной точки						X, м	Y, м		
						907	4927328.03	4374652.00	
						908	4927323.00	4374650.99	
						909	4927318.29	4374649.02	
						910	4927319.55	4374642.76	
						911	4927324.70	4374642.53	
						912	4927328.04	4374641.54	
						913	4927331.08	4374638.14	
						914	4927332.25	4374633.26	
						915	4927337.63	4374634.30	
						916	4927336.81	4374638.40	
						917	4927337.40	4374644.74	
						918	4927347.28	4374652.40	
						919	4927352.48	4374651.68	
						920	4927354.80	4374647.16	
						921	4927357.71	4374642.97	
						922	4927361.19	4374644.48	
						923	4927359.84	4374649.35	
						924	4927362.45	4374650.48	
						925	4927364.08	4374644.56	
						926	4927391.22	4374650.77	
						927	4927409.48	4374653.98	
						928	4927410.63	4374655.43	
						929	4927415.84	4374656.10	
						930	4927416.50	4374653.77	
						931	4927417.33	4374653.77	
						932	4927417.67	4374653.77	
						933	4927453.01	4374653.83	
						934	4927462.49	4374652.32	
						935	4927463.40	4374653.77	
Инв. № подл.	Подп. и дата	Взам. инв. №					15/21-ПМТ1.2-ТЧ		Лист
									248
			Изм.	Кол.уч.	Лист	№ док.			Подп.

Номер характерной точки	X, м	Y, м
936	4927487.16	4374651.81
937	4927493.83	4374651.03
938	4927510.73	4374649.20
939	4927517.00	4374646.40
940	4927519.43	4374645.95
941	4927537.73	4374640.75
942	4927559.57	4374630.29
943	4927563.85	4374627.18
944	4927564.23	4374626.90
945	4927573.93	4374621.21
946	4927590.71	4374610.30
947	4927592.71	4374608.90
948	4927603.69	4374601.22
949	4927603.03	4374598.49
950	4927602.69	4374597.04
951	4927609.66	4374596.22
952	4927621.08	4374585.32
953	4927619.35	4374583.52
954	4927621.06	4374581.95
955	4927634.46	4374569.66
956	4927654.15	4374551.61
957	4927657.63	4374548.31
958	4927673.89	4374532.95
959	4927673.09	4374532.48
960	4927668.98	4374529.43
961	4927669.11	4374529.15
962	4927675.38	4374531.55
963	4927677.35	4374529.69
964	4927678.33	4374528.80

Взам. инв. №

Подл. и дата

Инв. № подл.

Изм.	Кол.уч.	Лист	№ док.	Подп.	Дата

15/21-ПМТ1.2-ТЧ

Лист

249

Номер характерной точки	X, м	Y, м
965	4927678.97	4374528.22
966	4927680.57	4374530.09
967	4927687.07	4374524.51
968	4927685.40	4374522.55
969	4927689.59	4374518.98
970	4927692.18	4374519.84
971	4927697.13	4374515.14
972	4927695.42	4374513.33
973	4927721.07	4374489.25
974	4927721.76	4374488.51
975	4927727.59	4374482.26
976	4927727.42	4374481.16
977	4927725.13	4374480.04
978	4927720.79	4374478.19
979	4927722.05	4374473.87
980	4927726.74	4374473.87
981	4927733.21	4374476.07
982	4927742.65	4374466.22
983	4927754.53	4374453.82
984	4927751.31	4374449.83
985	4927748.73	4374445.63
986	4927751.95	4374442.64
987	4927753.71	4374444.54
988	4927758.44	4374447.99
989	4927759.51	4374448.14
990	4927760.34	4374447.25
991	4927767.45	4374439.56
992	4927771.83	4374433.30
993	4927774.38	4374430.45

Взам. инв. №

Подл. и дата

Инв. № подл.

Изм.	Кол.уч.	Лист	№ док.	Подп.	Дата

15/21-ПМТ1.2-ТЧ

Лист

250

Номер характерной точки	X, м	Y, м
994	4927778.96	4374425.35
995	4927780.39	4374423.53
996	4927782.84	4374419.95
997	4927789.06	4374408.07
998	4927789.10	4374407.97
999	4927794.93	4374394.20
1000	4927797.78	4374386.20
1001	4927797.30	4374385.86
1002	4927793.86	4374384.75
1003	4927793.58	4374380.07
1004	4927799.56	4374379.70
1005	4927800.77	4374379.26
1006	4927803.60	4374368.80
1007	4927803.90	4374367.72
1008	4927805.63	4374357.97
1009	4927806.44	4374351.94
1010	4927807.10	4374343.30
1011	4927808.06	4374332.08
1012	4927810.13	4374315.94
1013	4927809.23	4374315.35
1014	4927808.58	4374314.92
1015	4927802.03	4374312.75
1016	4927803.60	4374308.00
1017	4927808.19	4374309.52
1018	4927810.02	4374309.12
1019	4927811.84	4374308.73
1020	4927815.24	4374294.76
1021	4927824.46	4374252.91
1022	4927827.17	4374243.89

Взам. инв. №

Подл. и дата

Инв. № подл.

Изм.	Кол.уч.	Лист	№ док.	Подп.	Дата

15/21-ПМТ1.2-ТЧ

Лист

251

						255				
Номер характерной точки						X, м		Y, м		
1023						4927829.86		4374229.37		
1024						4927831.61		4374216.50		
1025						4927831.82		4374211.43		
1026						4927832.48		4374206.18		
1027						4927833.55		4374197.60		
1028						4927835.93		4374189.40		
1029						4927834.34		4374188.89		
1030						4927829.87		4374187.48		
1031						4927832.38		4374182.95		
1032						4927832.27		4374182.36		
1033						4927830.83		4374174.86		
1034						4927832.81		4374176.21		
1035						4927836.73		4374176.37		
1036						4927837.33		4374176.41		
1037						4927843.55		4374148.89		
1038						4927849.37		4374118.32		
1039						4927849.47		4374117.79		
1040						4927848.59		4374117.29		
1041						4927845.18		4374115.36		
1042						4927846.99		4374111.62		
1043						4927849.47		4374112.93		
1044						4927850.31		4374113.38		
1045						4927857.50		4374075.41		
1046						4927858.93		4374068.25		
1047						4927863.60		4374044.06		
1048						4927862.41		4374043.83		
1049						4927854.54		4374042.31		
1050						4927856.75		4374032.14		
1051						4927856.86		4374031.65		
Изм.	Кол.уч.	Лист	№ док.	Подп.	Дата					Лист
										252

Взам. инв. №

Подп. и дата

Изм. № подл.

15/21-ПМТ1.2-ТЧ

Лист

252

						256		
Номер характерной точки						X, м	Y, м	
1052						4927858.79	4374032.02	
1053						4927864.52	4374032.31	
1054						4927864.38	4374033.09	
1055						4927865.67	4374033.34	
1056						4927867.71	4374022.79	
1057						4927872.63	4373998.80	
1058						4927878.38	4373968.22	
1059						4927882.92	4373949.26	
1060						4927889.95	4373964.10	
1061						4927891.85	4373955.22	
1062						4927892.14	4373953.86	
1063						4927893.01	4373954.76	
1064						4927897.68	4373959.55	
610						4927895.76	4373960.78	
Условный номер образуемого земельного участка :ЗУ2(3)								
1065						4926947.08	4375078.41	
1066						4926949.69	4375077.41	
1067						4926949.81	4375079.10	
1065						4926947.08	4375078.41	
Условный номер образуемого земельного участка :ЗУ4								
1068						4927365.45	4374668.02	
1069						4927365.34	4374668.78	
1070						4927365.14	4374669.99	
1071						4927363.86	4374669.79	
1072						4927359.02	4374669.03	
728						4927359.29	4374667.31	
727						4927360.08	4374667.17	
1068						4927365.45	4374668.02	
3 этап строительства								
Инв.№ подл.	Изм.	Кол.уч.	Лист	№ док.	Подп.	Дата	15/21-ПМТ1.2-ТЧ	Лист
								253
Инв.№ подл.	Изм.	Кол.уч.	Лист	№ док.	Подп.	Дата	15/21-ПМТ1.2-ТЧ	Лист
								253
Инв.№ подл.	Изм.	Кол.уч.	Лист	№ док.	Подп.	Дата	15/21-ПМТ1.2-ТЧ	Лист
								253

Номер характерной точки	X, м	Y, м
Условный номер образуемого земельного участка :ЗУ3		
469	4927363.57	4373050.41
1073	4927686.40	4373033.41
1074	4927863.59	4373024.07
1075	4927865.82	4373021.21
1076	4927866.89	4373019.56
1077	4927926.50	4373015.97
1078	4927927.47	4373015.79
1079	4927938.50	4373014.71
1080	4927938.81	4373019.85
1081	4928024.80	4373015.21
1082	4928024.60	4373011.29
1083	4928038.45	4373010.05
1084	4928038.53	4373011.20
1085	4928039.72	4373014.33
1086	4928052.50	4373013.66
1087	4928127.98	4373009.65
1088	4928134.64	4373009.28
1089	4928136.22	4373009.19
1090	4928220.80	4373004.60
1091	4928258.36	4373002.09
1092	4928259.52	4373000.93
1093	4928260.48	4373001.95
1094	4928270.56	4373001.28
1095	4928270.39	4372998.93
1096	4928270.04	4372993.90
1097	4928271.72	4372993.78
1098	4928272.55	4372993.93
1099	4928282.07	4372993.26

Инв.№ подл.	Подп. и дата	Взам. инв. №

Изм.	Кол.уч.	Лист	№ док.	Подп.	Дата

15/21-ПМТ1.2-ТЧ

Номер характерной точки	X, м	Y, м
1100	4928282.51	4372998.34
1101	4928282.70	4373000.47
1102	4928284.45	4373020.43
1103	4928273.05	4373021.01
1104	4928264.82	4373021.43
1105	4928265.65	4373027.43
1106	4928200.20	4373030.63
1107	4928200.57	4373038.67
1108	4928198.79	4373038.74
1109	4928198.80	4373039.24
1110	4928189.26	4373039.65
1111	4928188.28	4373040.45
1112	4928156.55	4373043.40
1113	4928108.31	4373045.44
1114	4928105.06	4373045.58
1115	4928052.71	4373047.79
1116	4927931.72	4373052.92
1117	4927922.60	4373053.31
1118	4927921.90	4373054.38
1119	4927917.18	4373054.71
1120	4927914.13	4373052.92
1121	4927902.50	4373053.48
1122	4927903.65	4373064.45
1123	4927877.97	4373064.23
1124	4927877.97	4373054.65
1125	4927868.25	4373055.12
1126	4927865.96	4373054.84
1127	4927857.51	4373053.79
1128	4927802.02	4373056.31

Взам. инв. №
Подп. и дата
Инв. № подл.

Изм.	Кол.уч.	Лист	№ док.	Подп.	Дата
------	---------	------	--------	-------	------

15/21-ПМТ1.2-ТЧ

Номер характерной точки	X, м	Y, м
1129	4927796.15	4373056.43
1130	4927792.52	4373056.91
1131	4927758.74	4373058.65
1132	4927743.08	4373059.27
1133	4927739.93	4373059.56
1134	4927709.44	4373061.08
1135	4927709.41	4373063.55
1136	4927702.29	4373064.00
1137	4927683.81	4373065.44
1138	4927683.71	4373064.06
1139	4927682.83	4373063.47
1140	4927675.67	4373063.85
1141	4927674.27	4373065.49
1142	4927669.59	4373064.88
1143	4927661.97	4373065.20
1144	4927661.99	4373065.69
1145	4927656.75	4373065.91
1146	4927650.52	4373060.33
1147	4927588.03	4373063.62
1148	4927588.12	4373065.22
1149	4927580.13	4373065.59
1150	4927580.04	4373064.04
1151	4927548.42	4373065.71
1152	4927546.77	4373067.99
1153	4927546.73	4373072.81
1154	4927531.38	4373073.32
1155	4927531.01	4373067.80
1156	4927530.34	4373066.66
1157	4927465.50	4373070.08

Взам. инв. №

Подл. и дата

Инв. № подл.

Изм.	Кол.уч.	Лист	№ док.	Подп.	Дата

15/21-ПМТ1.2-ТЧ

Лист

256

Номер характерной точки	X, м	Y, м
1158	4927432.15	4373071.88
1159	4927432.29	4373075.83
1160	4927420.82	4373076.44
1161	4927420.45	4373072.22
1162	4927411.94	4373072.95
1163	4927397.84	4373072.04
471	4927364.83	4373074.32
470	4927364.59	4373068.24
469	4927363.57	4373050.41

Взам. инв. №

Подп. и дата

Инв. № подл.

Изм.	Кол.уч.	Лист	№ док.	Подп.	Дата

15/21-ПМТ1.2-ТЧ

Лист

257

15 КАТАЛОГИ КООРДИНАТ ХАРАКТЕРНЫХ ТОЧЕК ГРАНИЦ ЗОН ПУБЛИЧНЫХ СЕРВИТУТОВ, ПРЕДПОЛАГАЕМЫХ К УСТАНОВЛЕНИЮ

Таблица 15.1 – Каталоги координат характерных точек зон публичных сервитутов, устанавливаемых в целях устройства пересечения автомобильной дороги с железнодорожными путями, в границах полосы отвода железной дороги, для реализации объекта (п.3, ст. 39.37 ЗК РФ).

Публичный сервитут устанавливается сроком от десяти до сорока девяти лет (п.1 ст.39.45 ЗК РФ).

Номер характерной точки		X, м	Y, м
2 этап строительства			
Порядковый номер устанавливаемой зоны публичного сервитута - 1			
1		4928904.74	4374811.92
2		4928899.17	4374813.41
3		4928904.26	4374809.89
4		4928927.44	4374789.78
5		4928943.36	4374775.96
6		4928983.69	4374739.48
7		4929006.22	4374716.77
8		4929013.18	4374724.18
9		4928968.53	4374760.83
10		4928936.80	4374788.08
11		4928912.93	4374805.83
1		4928904.74	4374811.92
Порядковый номер устанавливаемой зоны публичного сервитута - 2			
17		4928871.44	4374818.42
18		4928839.98	4374820.93
19		4928834.24	4374813.99
20		4928822.77	4374811.08
21		4928789.15	4374816.61
22		4928770.65	4374820.31
15/21-ПМТ1.2-ТЧ			
Изм.	Кол.уч.	Лист	№ док.
		Подп.	Дата
			Лист
			258

Взам. инв. №

Подп. и дата

Инв. № годл.

Номер характерной точки	X, м	Y, м
23	4928750.24	4374819.78
24	4928728.31	4374815.74
25	4928710.15	4374807.65
26	4928690.93	4374806.24
27	4928689.17	4374809.49
28	4928674.14	4374808.91
29	4928670.91	4374804.11
30	4928675.80	4374803.69
31	4928684.14	4374802.98
32	4928725.56	4374801.67
33	4928773.01	4374796.89
34	4928781.74	4374793.85
35	4928799.68	4374793.14
36	4928828.96	4374786.32
37	4928833.55	4374784.45
38	4928835.60	4374783.61
39	4928840.17	4374781.74
40	4928841.47	4374781.38
41	4928848.23	4374779.49
42	4928853.47	4374774.63
43	4928859.94	4374778.51
44	4928851.20	4374792.43
45	4928871.40	4374806.09
46	4928886.88	4374816.54
17	4928871.44	4374818.42

Порядковый номер устанавливаемой зоны публичного сервитута - 3

441	4928115.39	4374053.33
470	4928106.97	4374039.50
471	4928125.71	4374020.71

Взам. инв. №	
Подл. и дата	
Инв. № подл.	

Изм.	Кол.уч.	Лист	№ док.	Подп.	Дата	15/21-ПМТ1.2-ТЧ	Лист
							259

Номер характерной точки	X, м	Y, м
472	4928136.79	4374009.60
473	4928139.50	4374012.19
474	4928128.39	4374023.78
469	4928135.64	4374032.03
442	4928116.29	4374051.11
441	4928115.39	4374053.33
Порядковый номер устанавливаемой зоны публичного сервитута - 4		
483	4928084.41	4374058.83
484	4928066.31	4374071.49
485	4928063.83	4374073.23
486	4928062.54	4374070.52
487	4928063.77	4374061.99
488	4928061.71	4374054.25
489	4928054.13	4374045.38
490	4928076.22	4374023.02
491	4928085.51	4374034.58
480	4928091.16	4374041.52
492	4928095.84	4374044.23
483	4928084.41	4374058.83

Таблица 15.2 – Каталоги координат характерных точек зон публичных сервитутов, устанавливаемых в целях реконструкции, капитального ремонта участков (частей) инженерных сооружений, являющихся линейными объектами (п.6 ст. 39.37 ЗК РФ).

Публичный сервитут устанавливается на срок реконструкции, капитального ремонта участков (частей) инженерных сооружений, являющихся линейными объектами (п.4 ст.39.45 ЗК РФ)

Номер характерной точки	X, м	Y, м
I этап строительства		
Порядковый номер устанавливаемой зоны публичного сервитута - 1		
197	4929178.49	4374595.59

Взам. инв. №	
Подл. и дата	
Инв. № подл.	

Изм.	Кол.уч.	Лист	№ док.	Подп.	Дата

15/21-ПМТ1.2-ТЧ

Лист

260

Номер характерной точки						X, м						Y, м																							
198						4929197.45						4374588.49																							
199						4929198.40						4374591.56																							
200						4929179.54						4374598.71																							
197						4929178.49						4374595.59																							
Порядковый номер устанавливаемой зоны публичного сервитута - 2																																			
205						4929141.35						4374557.14																							
206						4929146.73						4374549.22																							
207						4929157.87						4374556.93																							
208						4929152.28						4374564.93																							
205						4929141.35						4374557.14																							
Порядковый номер устанавливаемой зоны публичного сервитута - 3																																			
142						4929182.29						4374606.89																							
143						4929189.31						4374604.66																							
144						4929191.83						4374613.32																							
145						4929170.24						4374653.10																							
146						4929113.75						4374678.01																							
147						4929106.59						4374676.79																							
148						4929121.71						4374664.16																							
149						4929141.15						4374652.06																							
150						4929155.52						4374645.36																							
151						4929156.05						4374645.45																							
152						4929158.45						4374643.99																							
153						4929172.32						4374638.42																							
154						4929168.99						4374628.07																							
155						4929172.25						4374624.39																							
156						4929177.13						4374620.96																							
157						4929182.74						4374618.60																							
158						4929176.71						4374614.44																							
159						4929183.99						4374611.95																							
15/21-ПМТ1.2-ТЧ																																			
Изм.						Кол.уч.						Лист						№ док.						Подп.						Дата					
261																																			

Взам. инв. №

Подл. и дата

Инв. № подл.

Лист

261

Номер характерной точки	X, м	Y, м
142	4929182.29	4374606.89
Порядковый номер устанавливаемой зоны публичного сервитута - 4		
105	4929102.54	4374680.18
106	4929107.41	4374680.22
107	4929115.58	4374680.88
108	4929117.54	4374685.05
109	4929109.00	4374684.36
110	4929107.46	4374686.00
111	4929108.30	4374686.99
112	4929109.80	4374691.14
113	4929106.76	4374692.24
114	4929106.09	4374691.17
115	4929082.91	4374709.80
116	4929083.24	4374703.18
117	4929094.95	4374693.41
118	4929096.98	4374693.72
119	4929096.24	4374692.05
120	4929102.20	4374685.70
121	4929100.17	4374682.88
122	4929101.83	4374680.77
105	4929102.54	4374680.18

Порядковый номер устанавливаемой зоны публичного сервитута - 5

12	4929006.57	4374716.35
13	4929004.94	4374714.73
14	4929009.22	4374710.02
15	4929010.74	4374711.59
16	4929009.76	4374712.54
12	4929006.57	4374716.35

Порядковый номер устанавливаемой зоны публичного сервитута - 6

Взам. инв. №							
Подп. и дата							
Инв. № подл.							
Изм.	Кол.уч.	Лист	№ док.	Подп.	Дата	15/21-ПМТ1.2-ТЧ	Лист
							262

Номер характерной точки	X, м	Y, м
55	4929042.00	4374751.35
56	4928994.58	4374806.12
57	4928995.18	4374806.86
58	4928987.55	4374815.51
59	4928984.24	4374818.27
60	4928965.31	4374839.94
61	4928968.83	4374843.31
62	4928970.51	4374841.83
63	4928971.61	4374843.01
64	4928975.50	4374846.27
65	4928973.21	4374849.04
66	4928971.78	4374848.45
67	4928968.96	4374845.69
68	4928964.21	4374841.20
69	4928956.57	4374834.00
70	4928962.26	4374828.26
71	4929026.35	4374767.13
72	4929023.27	4374764.21
73	4929026.70	4374761.09
55	4929042.00	4374751.35

Порядковый номер устанавливаемой зоны публичного сервитута - 7

97	4928983.04	4374848.97
98	4928983.09	4374848.15
99	4928980.76	4374845.47
100	4928978.25	4374848.58
101	4928976.58	4374849.80
102	4928976.53	4374849.95
103	4928977.62	4374849.95
104	4928981.22	4374849.91

Взам. инв. №

Подп. и дата

Инв. № подл.

Изм.	Кол.уч.	Лист	№ док.	Подп.	Дата

15/21-ПМТ1.2-ТЧ

Лист

263

Номер характерной точки		X, м	Y, м
97		4928983.04	4374848.97
Порядковый номер устанавливаемой зоны публичного сервитута - 8			
128		4928927.18	4374928.91
129		4928932.52	4374926.14
130		4928928.09	4374914.31
131		4928926.89	4374914.90
132		4928924.24	4374909.33
133		4928927.10	4374907.95
134		4928928.48	4374900.60
135		4928928.80	4374899.28
136		4928923.14	4374901.83
137		4928923.72	4374909.59
138		4928925.28	4374915.84
139		4928926.03	4374919.48
140		4928926.97	4374926.04
141		4928927.06	4374927.27
128		4928927.18	4374928.91
Порядковый номер устанавливаемой зоны публичного сервитута - 9			
160		4928921.49	4374961.27
161		4928930.41	4374954.81
162		4928926.01	4374946.27
163		4928930.51	4374943.88
164		4928929.09	4374940.71
165		4928927.80	4374936.04
166		4928927.19	4374929.05
128		4928927.18	4374928.91
167		4928934.04	4374942.98
168		4928935.10	4374942.44
169		4928934.87	4374949.53
15/21-ПМТ1.2-ТЧ			
Лист			
264			

Инв.№ подл.	Подп. и дата	Взам. инв. №				
			Изм.	Кол.уч.	Лист	№ док.

						268
Номер характерной точки		X, м		Y, м		
170		4928939.50		4374958.58		
171		4928932.80		4374963.89		
172		4928929.52		4374965.66		
173		4928926.41		4374967.34		
174		4928924.82		4374968.44		
175		4928928.11		4374974.32		
176		4928931.48		4374981.22		
177		4928933.39		4374986.66		
178		4928930.57		4374994.37		
179		4928924.62		4374992.15		
180		4928926.61		4374986.82		
181		4928925.49		4374984.20		
182		4928922.34		4374985.77		
183		4928915.47		4374973.45		
184		4928912.81		4374970.50		
185		4928918.32		4374963.00		
186		4928920.11		4374959.39		
160		4928921.49		4374961.27		
Порядковый номер устанавливаемой зоны публичного сервитута - 10						
209		4928747.82		4375044.76		
210		4928742.19		4375047.76		
1063		4928742.00		4375047.86		
211		4928736.59		4375051.94		
212		4928737.04		4375055.90		
213		4928733.81		4375060.96		
214		4928728.74		4375058.77		
215		4928723.92		4375063.27		
216		4928723.15		4375068.71		
217		4928720.69		4375066.51		
						Лист
15/21-ПМТ1.2-ТЧ						265
Изм.	Кол.уч.	Лист	№ док.	Подп.	Дата	

Взам. инв. №

Подп. и дата

Инв. № подл.

Номер характерной точки	X, м	Y, м
218	4928718.84	4375068.43
219	4928723.24	4375072.70
220	4928727.51	4375076.46
221	4928729.40	4375074.30
222	4928726.26	4375071.49
223	4928726.76	4375070.95
224	4928728.93	4375068.01
225	4928731.10	4375069.61
226	4928732.40	4375070.17
227	4928733.36	4375068.51
228	4928733.02	4375064.14
229	4928739.42	4375067.19
230	4928742.59	4375060.53
231	4928739.18	4375058.66
232	4928740.74	4375056.54
233	4928751.00	4375047.84
234	4928766.21	4375062.57
235	4928780.45	4375049.26
236	4928778.03	4375046.31
237	4928787.54	4375038.26
238	4928804.43	4375036.73
239	4928805.86	4375035.56
240	4928803.18	4375035.45
1064	4928792.22	4375034.99
241	4928792.11	4375034.99
242	4928783.80	4375035.38
243	4928775.63	4375035.96
244	4928766.60	4375037.33
245	4928755.53	4375040.65

Взам. инв. №

Подп. и дата

Инв. № подл.

Изм.	Кол.уч.	Лист	№ док.	Подп.	Дата

15/21-ПМТ1.2-ТЧ

Лист

266

Номер характерной точки		X, м	Y, м				
209		4928747.82	4375044.76				
Порядковый номер устанавливаемой зоны публичного сервитута - 11							
329		4928612.98	4375213.57				
330		4928629.79	4375221.11				
331		4928610.81	4375270.76				
332		4928571.63	4375257.14				
333		4928572.85	4375260.54				
334		4928570.18	4375261.81				
335		4928567.97	4375256.54				
336		4928575.49	4375236.27				
337		4928576.86	4375236.74				
338		4928600.59	4375245.52				
339		4928610.18	4375220.06				
329		4928612.98	4375213.57				
Порядковый номер устанавливаемой зоны публичного сервитута - 12							
277		4928588.20	4375170.65				
278		4928584.47	4375169.10				
279		4928576.57	4375164.16				
280		4928574.98	4375162.94				
281		4928571.03	4375158.93				
282		4928562.65	4375149.88				
283		4928563.36	4375148.40				
284		4928584.67	4375135.54				
285		4928586.23	4375138.09				
286		4928597.61	4375129.14				
287		4928597.15	4375117.09				
288		4928605.93	4375106.26				
289		4928622.66	4375120.13				
290		4928618.75	4375124.82				
-							
Индв.№ подл.						15/21-ПМТ1.2-ТЧ	Лист
							267
	Изм.	Кол.уч.	Лист	№ док.	Подп.		Дата

Взам. инв. №

Подп. и дата

						271	
Номер характерной точки		X, м		Y, м			
291		4928611.82		4375134.85			
292		4928607.75		4375141.77			
293		4928606.98		4375142.32			
294		4928598.23		4375136.32			
295		4928587.44		4375147.14			
296		4928593.26		4375157.08			
297		4928592.90		4375159.09			
298		4928592.67		4375160.36			
299		4928588.94		4375168.66			
277		4928588.20		4375170.65			
Порядковый номер устанавливаемой зоны публичного сервитута - 13							
266		4928636.96		4375103.61			
267		4928630.79		4375095.24			
268		4928645.14		4375081.13			
269		4928642.53		4375097.73			
266		4928636.96		4375103.61			
Порядковый номер устанавливаемой зоны публичного сервитута - 14							
123		4928833.07		4374873.81			
124		4928835.39		4374883.94			
125		4928838.21		4374881.10			
126		4928841.71		4374878.08			
127		4928838.88		4374871.39			
123		4928833.07		4374873.81			
Порядковый номер устанавливаемой зоны публичного сервитута - 15							
74		4928848.56		4374870.15			
75		4928846.21		4374867.80			
76		4928840.37		4374871.04			
77		4928843.15		4374876.84			
78		4928855.18		4374871.98			
Инв.№ подл.							
Подп. и дата							
Взам. инв. №							
Изм.	Кол.уч.	Лист	№ док.	Подп.	Дата	15/21-ПМТ1.2-ТЧ	
						Лист	268

Номер характерной точки	X, м	Y, м
96	4928790.20	4374816.44
20	4928822.77	4374811.08
19	4928834.24	4374813.99
18	4928839.98	4374820.93
87	4928847.72	4374829.41

Порядковый номер устанавливаемой зоны публичного сервитута - 18

187	4928666.63	4374801.34
188	4928674.43	4374811.10
189	4928702.82	4374812.33
190	4928709.96	4374812.81
24	4928728.31	4374815.74
25	4928710.15	4374807.65
26	4928690.93	4374806.24
27	4928689.17	4374809.49
28	4928674.14	4374808.91
191	4928666.86	4374798.09
187	4928666.63	4374801.34

Порядковый номер устанавливаемой зоны публичного сервитута - 19

192	4928704.51	4374742.94
193	4928696.16	4374749.80
194	4928691.76	4374748.04
195	4928691.62	4374755.23
196	4928707.37	4374754.66
192	4928704.51	4374742.94

Порядковый номер устанавливаемой зоны публичного сервитута - 20

201	4928678.50	4374745.09
202	4928685.01	4374754.08
203	4928680.82	4374753.16
204	4928676.91	4374752.30

Инв. № подл.	Подп. и дата	Взам. инв. №						

Изм.	Кол.уч.	Лист	№ док.	Подп.	Дата

Номер характерной точки	X, м	Y, м
201	4928678.50	4374745.09
Порядковый номер устанавливаемой зоны публичного сервитута - 21		
246	4928548.71	4374679.95
247	4928550.47	4374678.20
248	4928557.15	4374685.62
249	4928555.35	4374687.25
246	4928548.71	4374679.95
Порядковый номер устанавливаемой зоны публичного сервитута - 22		
300	4928509.59	4374647.06
301	4928511.25	4374645.51
302	4928509.50	4374643.67
303	4928507.42	4374645.55
300	4928509.59	4374647.06
Порядковый номер устанавливаемой зоны публичного сервитута - 23		
250	4928483.57	4374709.36
251	4928486.48	4374714.06
252	4928493.14	4374725.38
253	4928499.75	4374724.59
254	4928515.30	4374750.92
255	4928530.72	4374764.80
256	4928538.07	4374767.53
257	4928527.25	4374758.09
258	4928518.57	4374748.05
259	4928500.63	4374717.21
260	4928496.30	4374719.79
261	4928493.42	4374714.26
262	4928497.44	4374711.70
263	4928495.49	4374708.37
264	4928489.32	4374709.28
15/21-ПМТ1.2-ТЧ		
Изм. Кол.уч. Лист № док. Подп. Дата		

Взам. инв. №

Подп. и дата

Инв. № подл.

		Номер характерной точки	X, м	Y, м			
		265	4928488.70	4374707.53			
		250	4928483.57	4374709.36			
Порядковый номер устанавливаемой зоны публичного сервитута - 24							
		304	4928491.35	4374691.55			
		305	4928491.33	4374691.86			
		306	4928492.27	4374691.61			
		307	4928498.76	4374689.91			
		308	4928499.50	4374685.26			
		309	4928491.08	4374676.08			
		310	4928485.88	4374672.67			
		311	4928484.59	4374669.67			
		312	4928448.23	4374630.10			
		313	4928446.99	4374627.54			
		314	4928438.96	4374618.70			
		315	4928427.78	4374628.94			
		316	4928432.21	4374634.63			
		317	4928437.92	4374630.11			
		318	4928438.66	4374630.92			
		319	4928448.96	4374641.70			
		320	4928462.62	4374657.34			
		321	4928459.88	4374659.90			
		322	4928460.97	4374661.09			
		323	4928458.24	4374663.60			
		324	4928468.08	4374663.67			
		304	4928491.35	4374691.55			
Порядковый номер устанавливаемой зоны публичного сервитута - 25							
		325	4928464.10	4374599.15			
		326	4928468.40	4374603.33			
		327	4928465.35	4374606.46			
Изм. № подл.	Подп. и дата	Взам. инв. №				15/21-ПМТ1.2-ТЧ	Лист 272
			Изм.	Кол.уч.	Лист		

Номер характерной точки	X, м	Y, м
328	4928461.37	4374601.94
325	4928464.10	4374599.15
Порядковый номер устанавливаемой зоны публичного сервитута - 26		
340	4928417.50	4374623.69
341	4928431.65	4374610.66
342	4928432.20	4374611.27
343	4928417.98	4374624.20
340	4928417.50	4374623.69
Порядковый номер устанавливаемой зоны публичного сервитута - 27		
381	4928372.46	4374495.50
382	4928380.18	4374504.21
383	4928385.05	4374499.54
384	4928378.18	4374491.26
381	4928372.46	4374495.50
Порядковый номер устанавливаемой зоны публичного сервитута - 28		
385	4928348.11	4374468.17
386	4928357.60	4374465.78
387	4928364.29	4374473.21
388	4928361.79	4374483.51
385	4928348.11	4374468.17
Порядковый номер устанавливаемой зоны публичного сервитута - 29		
389	4928248.36	4374404.51
390	4928248.32	4374401.34
391	4928232.06	4374383.15
392	4928223.76	4374373.86
393	4928205.28	4374351.64
394	4928183.09	4374323.86
395	4928182.84	4374324.05
396	4928190.10	4374335.67

Взам. инв. №

Подп. и дата

Инв. № подл.

Изм.	Кол.уч.	Лист	№ док.	Подп.	Дата

Номер характерной точки	X, м	Y, м
397	4928197.65	4374346.37
398	4928203.82	4374354.08
399	4928224.58	4374378.59
400	4928230.43	4374384.37
401	4928239.70	4374395.18
402	4928243.48	4374397.65
403	4928242.89	4374398.66
389	4928248.36	4374404.51

Порядковый номер устанавливаемой зоны публичного сервитута - 30

415	4928135.99	4374230.82
416	4928135.11	4374231.91
417	4928140.56	4374247.67
418	4928145.39	4374260.03
419	4928142.75	4374262.56
420	4928147.33	4374268.43
421	4928149.97	4374266.27
422	4928139.57	4374240.32
415	4928135.99	4374230.82

Порядковый номер устанавливаемой зоны публичного сервитута - 31

475	4928110.13	4374036.33
476	4928107.47	4374033.64
477	4928097.36	4374034.19
478	4928093.32	4374029.88
479	4928086.36	4374035.62
480	4928091.16	4374041.52
481	4928097.48	4374045.17
482	4928104.67	4374041.80
475	4928110.13	4374036.33

Порядковый номер устанавливаемой зоны публичного сервитута - 32

--	--	--	--	--	--

Взам. инв. №

Подп. и дата

Инв. № подл.

Изм.	Кол.уч.	Лист	№ док.	Подп.	Дата

15/21-ПМТ1.2-ТЧ

Лист

274

Номер характерной точки	X, м	Y, м
691	4927904.37	4373717.99
692	4927927.24	4373709.92
693	4927926.53	4373707.55
694	4927909.07	4373709.92
695	4927910.37	4373713.72
696	4927905.83	4373715.27
697	4927904.12	4373717.31
691	4927904.37	4373717.99

Порядковый номер устанавливаемой зоны публичного сервитута - 33

707	4927867.23	4373730.72
708	4927858.42	4373733.95
709	4927857.54	4373736.29
710	4927853.79	4373734.88
711	4927855.19	4373731.73
712	4927863.90	4373727.91
707	4927867.23	4373730.72

Порядковый номер устанавливаемой зоны публичного сервитута - 34

765	4927690.11	4373498.54
766	4927687.11	4373503.15
767	4927692.91	4373507.15
768	4927718.28	4373530.51
769	4927718.38	4373532.98
770	4927761.50	4373572.68
771	4927757.10	4373574.80
772	4927759.25	4373579.34
773	4927759.71	4373578.66
774	4927763.56	4373574.57
775	4927766.76	4373571.18
776	4927711.60	4373518.89

Взам. инв. №
Подп. и дата
Инв. № подл.

Изм.	Кол.уч.	Лист	№ док.	Подп.	Дата

15/21-ПМТ1.2-ТЧ

Номер характерной точки	X, м	Y, м
777	4927707.70	4373517.49
778	4927702.83	4373513.22
779	4927700.17	4373508.10
765	4927690.11	4373498.54

Порядковый номер устанавливаемой зоны публичного сервитута - 35

780	4927786.46	4373534.59
781	4927786.11	4373533.67
782	4927785.17	4373527.86
783	4927780.20	4373528.68
780	4927786.46	4373534.59

Порядковый номер устанавливаемой зоны публичного сервитута - 36

788	4927688.96	4373437.94
789	4927686.66	4373439.89
790	4927688.53	4373442.07
791	4927690.92	4373444.33
792	4927695.49	4373448.64
793	4927702.98	4373455.72
794	4927706.23	4373454.66
788	4927688.96	4373437.94

Порядковый номер устанавливаемой зоны публичного сервитута - 37

795	4927652.84	4373463.39
796	4927647.66	4373465.37
797	4927665.40	4373482.14
798	4927669.06	4373478.72
795	4927652.84	4373463.39

Порядковый номер устанавливаемой зоны публичного сервитута - 38

799	4927662.05	4373423.56
800	4927511.53	4373283.01
801	4927512.33	4373279.40

Взам. инв. №

Подл. и дата

Инв. № подл.

Изм.	Кол.уч.	Лист	№ док.	Подп.	Дата

15/21-ПМТ1.2-ТЧ

Лист

276

						280
Номер характерной точки		X, м		Y, м		
802		4927486.43		4373251.49		
803		4927484.01		4373253.73		
804		4927478.41		4373248.54		
805		4927474.69		4373248.61		
806		4927441.59		4373217.70		
807		4927443.69		4373226.28		
808		4927475.28		4373255.86		
809		4927475.75		4373254.98		
810		4927482.31		4373258.52		
811		4927497.08		4373272.42		
812		4927507.14		4373284.33		
813		4927506.38		4373284.98		
814		4927585.73		4373359.28		
815		4927657.85		4373425.96		
816		4927659.98		4373427.93		
817		4927661.50		4373429.35		
818		4927662.34		4373429.02		
819		4927668.70		4373423.91		
820		4927665.58		4373420.25		
799		4927662.05		4373423.56		
Порядковый номер устанавливаемой зоны публичного сервитута - 39						
976		4927334.81		4373108.22		
977		4927335.58		4373121.33		
978		4927339.62		4373123.86		
979		4927340.81		4373126.41		
980		4927340.94		4373127.37		
981		4927341.08		4373127.79		
982		4927342.80		4373129.82		
983		4927344.89		4373132.27		
Изм.	Кол.уч.	Лист	№ док.	Подп.	Дата	
15/21-ПМТ1.2-ТЧ						Лист
						277

Взам. инв. №

Подп. и дата

Изм. № подл.

Номер характерной точки	X, м	Y, м
984	4927345.00	4373134.00
985	4927352.17	4373141.45
986	4927358.47	4373147.61
987	4927364.96	4373153.86
988	4927364.50	4373154.31
989	4927370.22	4373160.04
990	4927372.67	4373157.72
991	4927420.80	4373205.45
992	4927428.43	4373203.31
993	4927433.13	4373207.68
994	4927430.51	4373201.03
995	4927426.64	4373201.49
996	4927426.23	4373202.00
997	4927425.96	4373202.05
998	4927425.44	4373202.56
999	4927348.79	4373128.71
1000	4927344.32	4373113.06
1001	4927344.27	4373102.74
1002	4927347.50	4373100.87
1003	4927367.04	4373094.94
1004	4927373.25	4373094.47
1005	4927372.87	4373087.84
1006	4927389.87	4373087.14
1007	4927390.47	4373083.81
1008	4927402.35	4373083.54
1009	4927415.08	4373098.08
1010	4927415.80	4373097.86
1011	4927423.09	4373097.36
1012	4927425.60	4373076.19

Взам. инв. №

Подп. и дата

Инв. № подл.

Изм.	Кол.уч.	Лист	№ док.	Подп.	Дата

15/21-ПМТ1.2-ТЧ

Лист

278

						282				
Номер характерной точки						X, м		Y, м		
1013						4927420.82		4373076.44		
1014						4927420.45		4373072.22		
1015						4927417.97		4373072.44		
1016						4927416.22		4373087.24		
1017						4927405.91		4373075.46		
1018						4927391.92		4373075.77		
1019						4927392.52		4373072.41		
1020						4927348.86		4373075.43		
1021						4927342.96		4373078.49		
1022						4927342.00		4373079.28		
1023						4927340.10		4373081.66		
1024						4927337.38		4373087.08		
1025						4927333.88		4373088.04		
1026						4927333.65		4373088.43		
976						4927334.81		4373108.22		
Порядковый номер устанавливаемой зоны публичного сервитута - 40										
1035						4927271.67		4373026.17		
1036						4927257.72		4373029.10		
1037						4927259.19		4373037.42		
1038						4927250.24		4373043.71		
1039						4927251.75		4373087.33		
1040						4927261.49		4373095.18		
1041						4927260.69		4373101.70		
1042						4927276.71		4373110.85		
1043						4927270.70		4373091.74		
1044						4927270.40		4373091.05		
1045						4927268.16		4373088.00		
1046						4927266.03		4373083.94		
1047						4927264.36		4373079.69		
15/21-ПМТ1.2-ТЧ										
Изм.	Кол.уч.	Лист	№ док.	Подп.	Дата					Лист
										279

Взам. инв. №

Подп. и дата

Изм. № подл.

						283
Номер характерной точки		X, м		Y, м		
1048		4927262.77		4373073.51		
1049		4927262.73		4373073.42		
1050		4927260.45		4373068.18		
1051		4927262.45		4373043.89		
1052		4927279.63		4373031.91		
1053		4927285.74		4373027.65		
1054		4927292.36		4373011.71		
1055		4927292.16		4373004.65		
1056		4927291.35		4372974.85		
1057		4927288.81		4372979.51		
1058		4927289.27		4372992.41		
1059		4927282.06		4372992.41		
1060		4927282.06		4373008.68		
1061		4927277.45		4373021.63		
1062		4927272.02		4373027.86		
1035		4927271.67		4373026.17		
Порядковый номер устанавливаемой зоны публичного сервитута - 41						
1027		4927365.20		4373050.32		
1028		4927323.48		4373018.89		
1029		4927323.48		4372993.66		
1030		4927317.56		4372993.66		
1031		4927318.52		4373023.89		
1032		4927352.24		4373045.58		
1033		4927352.60		4373049.22		
1034		4927360.03		4373050.60		
1027		4927365.20		4373050.32		
Порядковый номер устанавливаемой зоны публичного сервитута - 42						
642		4927884.21		4373938.40		
643		4927882.67		4373938.01		
						Лист
						280
						15/21-ПМТ1.2-ТЧ
Изм.	Кол.уч.	Лист	№ док.	Подп.	Дата	

Взам. инв. №

Подп. и дата

Инв. № подл.

						284		
Номер характерной точки		X, м		Y, м				
644		4927876.28		4373951.09				
645		4927881.51		4373955.13				
646		4927882.92		4373949.26				
647		4927882.15		4373947.64				
642		4927884.21		4373938.40				
Порядковый номер устанавливаемой зоны публичного сервитута - 43								
637		4927878.73		4373966.75				
638		4927874.88		4373965.51				
639		4927872.57		4373973.90				
640		4927877.07		4373975.18				
641		4927878.38		4373968.22				
637		4927878.73		4373966.75				
Порядковый номер устанавливаемой зоны публичного сервитута - 44								
571		4927838.98		4374169.10				
572		4927833.92		4374168.56				
573		4927832.20		4374175.79				
574		4927832.81		4374176.21				
575		4927836.73		4374176.37				
576		4927837.33		4374176.41				
571		4927838.98		4374169.10				
Порядковый номер устанавливаемой зоны публичного сервитута - 45								
561		4927852.14		4374169.75				
562		4927856.10		4374173.30				
563		4927853.78		4374183.02				
564		4927849.46		4374184.25				
561		4927852.14		4374169.75				
Порядковый номер устанавливаемой зоны публичного сервитута - 46								
557		4927824.98		4374251.17				
558		4927817.95		4374248.65				
Изм.	Кол.уч.	Лист	№ док.	Подп.	Дата	15/21-ПМТ1.2-ТЧ		Лист
								281

Взам. инв. №

Подп. и дата

Изм. № подл.

						285
Номер характерной точки		X, м		Y, м		
559		4927820.71		4374241.31		
560		4927827.17		4374243.89		
557		4927824.98		4374251.17		
Порядковый номер устанавливаемой зоны публичного сервитута - 47						
493		4927817.07		4374399.52		
494		4927810.53		4374400.70		
495		4927808.32		4374396.18		
496		4927808.82		4374394.71		
497		4927811.29		4374394.90		
493		4927817.07		4374399.52		
Порядковый номер устанавливаемой зоны публичного сервитута - 48						
538		4927757.67		4374442.44		
539		4927761.36		4374446.14		
540		4927760.34		4374447.25		
541		4927759.51		4374448.14		
542		4927758.44		4374447.99		
543		4927754.67		4374445.24		
538		4927757.67		4374442.44		
Порядковый номер устанавливаемой зоны публичного сервитута - 49						
565		4927689.54		4374539.31		
566		4927692.17		4374542.04		
567		4927705.45		4374533.45		
568		4927703.20		4374531.52		
569		4927700.07		4374528.82		
570		4927692.72		4374535.22		
565		4927689.54		4374539.31		
Порядковый номер устанавливаемой зоны публичного сервитута - 50						
720		4927355.66		4374645.92		
721		4927341.04		4374647.57		
15/21-ПМТ1.2-ТЧ						
Лист						
282						

Взам. инв. №

Подп. и дата

Инв. № подл.

Изм.	Кол.уч.	Лист	№ док.	Подп.	Дата

Номер характерной точки	X, м	Y, м					
722	4927347.28	4374652.40					
723	4927352.48	4374651.68					
724	4927354.80	4374647.16					
720	4927355.66	4374645.92					
Порядковый номер устанавливаемой зоны публичного сервитута - 51							
725	4927350.33	4374673.92					
726	4927346.32	4374681.12					
727	4927332.91	4374677.51					
728	4927313.23	4374687.53					
729	4927309.65	4374681.87					
730	4927311.67	4374680.51					
731	4927319.15	4374676.86					
732	4927329.13	4374673.46					
733	4927331.46	4374672.67					
734	4927339.44	4374670.98					
725	4927350.33	4374673.92					
Порядковый номер устанавливаемой зоны публичного сервитута - 52							
735	4927264.24	4374649.84					
736	4927274.39	4374651.35					
737	4927274.93	4374651.46					
738	4927276.90	4374649.82					
739	4927309.96	4374655.19					
740	4927312.02	4374659.48					
741	4927303.04	4374663.10					
742	4927298.73	4374665.22					
743	4927263.05	4374658.45					
744	4927263.55	4374655.99					
735	4927264.24	4374649.84					
Порядковый номер устанавливаемой зоны публичного сервитута - 53							
						15/21-ПМТ1.2-ТЧ	Лист 283
Изм.	Кол.уч.	Лист	№ док.	Подп.	Дата		

Взам. инв. №

Подп. и дата

Инв. № подл.

Номер характерной точки	X, м	Y, м
754	4927262.28	4374728.66
755	4927266.95	4374731.89
756	4927261.48	4374740.83
757	4927256.52	4374737.89
758	4927256.73	4374737.54
759	4927261.14	4374730.32
754	4927262.28	4374728.66

Порядковый номер устанавливаемой зоны публичного сервитута - 54

760	4927244.00	4374719.06
761	4927249.53	4374721.35
762	4927247.57	4374725.28
763	4927243.62	4374732.69
764	4927238.99	4374728.06
760	4927244.00	4374719.06

Порядковый номер устанавливаемой зоны публичного сервитута - 55

941	4926865.01	4375187.21
942	4926866.13	4375188.77
943	4926859.15	4375193.77
944	4926858.21	4375192.43
945	4926859.48	4375191.11
941	4926865.01	4375187.21

Порядковый номер устанавливаемой зоны публичного сервитута - 56

951	4926842.56	4375243.73
952	4926846.88	4375238.91
953	4926846.86	4375235.20
954	4926845.93	4375233.13
955	4926835.93	4375215.04
956	4926834.92	4375213.37
957	4926832.44	4375215.63

Взам. инв. №
Подп. и дата
Инв. № подл.

Изм.	Кол.уч.	Лист	№ док.	Подп.	Дата	15/21-ПМТ1.2-ТЧ	Лист
							284

						288
Номер характерной точки		X, м		Y, м		
958		4926831.99		4375215.86		
959		4926829.95		4375216.95		
960		4926828.54		4375217.92		
961		4926831.55		4375219.51		
962		4926840.56		4375235.81		
963		4926840.87		4375236.51		
964		4926840.87		4375236.63		
965		4926838.09		4375239.72		
951		4926842.56		4375243.73		
Порядковый номер устанавливаемой зоны публичного сервитута - 57						
966		4927641.78		4373060.80		
967		4927646.19		4373067.65		
968		4927656.75		4373065.91		
969		4927650.52		4373060.33		
966		4927641.78		4373060.80		
Порядковый номер устанавливаемой зоны публичного сервитута - 58						
970		4927696.37		4373032.88		
971		4927696.48		4373030.63		
972		4927696.87		4373027.65		
973		4927703.11		4373028.34		
974		4927702.63		4373032.20		
975		4927702.63		4373032.55		
970		4927696.37		4373032.88		
Порядковый номер устанавливаемой зоны публичного сервитута - 59						
929		4927867.74		4373064.14		
930		4927868.07		4373055.10		
931		4927857.51		4373053.79		
932		4927855.85		4373053.87		
929		4927867.74		4373064.14		
Изм. Кол.уч. Лист № док. Подп. Дата						
15/21-ПМТ1.2-ТЧ						Лист
						285

Взам. инв. №

Подп. и дата

Инв. № подл.

Номер характерной точки

X, м

Y, м

Порядковый номер устанавливаемой зоны публичного сервитута - 60

933	4927937.25	4373009.50
934	4927933.88	4373009.63
935	4927923.82	4373012.56
936	4927924.66	4373015.44
937	4927924.59	4373016.08
938	4927926.50	4373015.97
939	4927927.47	4373015.79
940	4927937.44	4373014.81
933	4927937.25	4373009.50

Порядковый номер устанавливаемой зоны публичного сервитута - 61

923	4927912.51	4373053.00
924	4927911.74	4373059.28
925	4927917.69	4373060.02
926	4927918.36	4373054.63
927	4927917.18	4373054.71
928	4927914.13	4373052.92
923	4927912.51	4373053.00

Порядковый номер устанавливаемой зоны публичного сервитута - 62

912	4927930.73	4373052.97
913	4927929.70	4373072.99
914	4927925.67	4373072.87
915	4927926.34	4373053.15
912	4927930.73	4373052.97

Порядковый номер устанавливаемой зоны публичного сервитута - 63

919	4927993.82	4373012.63
920	4927996.94	4373013.87
921	4927995.82	4373016.77
922	4927992.29	4373016.96

Взам. инв. №
Подп. и дата
Инв. № подл.

Изм.	Кол.уч.	Лист	№ док.	Подп.	Дата
------	---------	------	--------	-------	------

15/21-ПМТ1.2-ТЧ

						290
Номер характерной точки		X, м		Y, м		
919		4927993.82		4373012.63		
Порядковый номер устанавливаемой зоны публичного сервитута - 64						
904		4928019.49		4373015.49		
905		4928019.25		4373011.41		
906		4928006.87		4373011.93		
907		4928007.05		4373016.16		
904		4928019.49		4373015.49		
Порядковый номер устанавливаемой зоны публичного сервитута - 65						
881		4928034.92		4373010.37		
882		4928034.88		4373007.21		
883		4928040.87		4373007.12		
884		4928040.92		4373010.12		
885		4928040.98		4373014.26		
886		4928039.72		4373014.33		
887		4928038.53		4373011.20		
888		4928038.45		4373010.05		
881		4928034.92		4373010.37		
Порядковый номер устанавливаемой зоны публичного сервитута - 66						
867		4928078.52		4373012.27		
868		4928078.36		4373008.65		
869		4928065.91		4373009.20		
870		4928066.11		4373012.93		
867		4928078.52		4373012.27		
Порядковый номер устанавливаемой зоны публичного сервитута - 67						
855		4928150.95		4373008.39		
856		4928150.67		4373000.32		
857		4928139.31		4373000.93		
858		4928139.01		4372994.94		
859		4928134.86		4372998.44		
Инь.№ подл.						15/21-ПМТ1.2-ТЧ
	Изм.	Кол.уч.	Лист	№ док.	Подп.	
Подп. и дата						Лист
						287
Взам. инв. №						

						291
Номер характерной точки		X, м		Y, м		
860		4928125.47		4372999.45		
861		4928124.56		4373006.44		
862		4928111.50		4373007.06		
863		4928111.66		4373010.51		
864		4928127.98		4373009.65		
865		4928134.64		4373009.28		
866		4928136.22		4373009.19		
855		4928150.95		4373008.39		
Порядковый номер устанавливаемой зоны публичного сервитута - 68						
846		4928162.32		4373042.87		
847		4928162.32		4373047.96		
848		4928148.19		4373047.96		
849		4928148.00		4373043.77		
850		4928156.55		4373043.40		
846		4928162.32		4373042.87		
Порядковый номер устанавливаемой зоны публичного сервитута - 69						
851		4928175.34		4373007.06		
852		4928175.34		4373001.34		
853		4928184.29		4373001.10		
854		4928184.29		4373006.58		
851		4928175.34		4373007.06		
Порядковый номер устанавливаемой зоны публичного сервитута - 70						
827		4928267.26		4372964.60		
828		4928273.08		4372966.06		
829		4928272.01		4372970.32		
830		4928273.61		4372986.65		
831		4928271.90		4372988.11		
832		4928272.13		4372993.85		
833		4928271.72		4372993.78		
Изм. Кол.уч. Лист № док. Подп. Дата						
15/21-ПМТ1.2-ТЧ						Лист
						288

Взам. инв. №

Подп. и дата

Инв. № подл.

		Номер характерной точки	X, м	Y, м			
		355	4928279.77	4374451.36			
		356	4928260.44	4374429.59			
		357	4928256.46	4374423.78			
		358	4928263.45	4374425.62			
		359	4928287.85	4374452.45			
		360	4928297.40	4374462.95			
		361	4928305.88	4374472.29			
		362	4928318.26	4374487.21			
		363	4928333.75	4374505.81			
		364	4928351.47	4374522.44			
		365	4928369.10	4374541.83			
		366	4928367.66	4374544.06			
		367	4928371.95	4374548.83			
		368	4928375.36	4374546.31			
		369	4928401.29	4374584.88			
		370	4928400.47	4374585.41			
		371	4928390.54	4374572.63			
		372	4928381.11	4374558.96			
		373	4928376.24	4374553.34			
		374	4928370.80	4374552.18			
		375	4928365.28	4374545.22			
		376	4928345.84	4374525.83			
		377	4928338.91	4374528.46			
		378	4928324.87	4374511.43			
		379	4928317.51	4374513.87			
		380	4928299.08	4374491.79			
		354	4928302.83	4374483.74			
		Порядковый номер устанавливаемой зоны публичного сервитута - 2					
		404	4928272.43	4374302.36			
Изм.	Кол.уч.	Лист	№ док.	Подп.	Дата	15/21-ПМТ1.2-ТЧ	Лист
							290

Взам. инв. №

Подп. и дата

Изм. № подл.

							294		
Номер характерной точки		X, м			Y, м				
405		4928275.61			4374306.09				
406		4928238.20			4374338.30				
407		4928236.55			4374336.34				
408		4928236.10			4374336.04				
409		4928235.00			4374334.91				
404		4928272.43			4374302.36				
Порядковый номер устанавливаемой зоны публичного сервитута - 3									
410		4928226.98			4374326.63				
411		4928222.76			4374325.40				
412		4928222.62			4374325.04				
413		4928225.89			4374323.10				
414		4928230.09			4374329.83				
410		4928226.98			4374326.63				
Порядковый номер устанавливаемой зоны публичного сервитута - 4									
423		4928131.47			4374073.19				
424		4928144.54			4374079.17				
425		4928140.96			4374086.37				
426		4928138.72			4374087.46				
427		4928138.64			4374088.20				
428		4928140.25			4374096.76				
429		4928147.40			4374133.45				
430		4928149.56			4374141.13				
431		4928170.64			4374200.54				
432		4928170.90			4374207.62				
433		4928181.18			4374238.27				
434		4928180.92			4374238.42				
435		4928144.55			4374143.42				
436		4928131.79			4374087.43				
437		4928130.70			4374079.49				
Изм. № подл.	Подп. и дата	Взам. инв. №					15/21-ПМТ1.2-ТЧ		Лист
			Изм.	Кол.уч.	Лист	№ док.	Подп.	Дата	291

						295		
Номер характерной точки		X, м		Y, м				
438		4928129.72		4374072.37				
439		4928116.65		4374071.44				
440		4928112.13		4374061.27				
441		4928115.39		4374053.33				
442		4928116.29		4374051.11				
443		4928124.41		4374043.11				
444		4928126.33		4374045.33				
445		4928122.39		4374048.81				
446		4928123.12		4374049.55				
423		4928131.47		4374073.19				
Порядковый номер устанавливаемой зоны публичного сервитута - 5								
452		4928132.44		4374028.38				
453		4928133.80		4374028.24				
454		4928146.93		4374013.70				
455		4928180.14		4374001.33				
456		4928191.20		4374002.51				
457		4928191.64		4374002.69				
458		4928192.71		4374001.46				
459		4928195.58		4374001.46				
460		4928195.58		4374007.46				
461		4928193.37		4374009.86				
462		4928189.73		4374008.39				
463		4928180.91		4374007.44				
464		4928150.40		4374018.81				
465		4928137.07		4374033.56				
466		4928138.44		4374035.02				
467		4928134.88		4374038.56				
468		4928131.99		4374035.63				
469		4928135.64		4374032.03				
Изм. № подл.	Подп. и дата	Взам. инв. №					15/21-ПМТ1.2-ТЧ	Лист
							292	
			Изм.	Кол.уч.	Лист	№ док.	Подп.	Дата

		Номер характерной точки	X, м	Y, м			
		452	4928132.44	4374028.38			
Порядковый номер устанавливаемой зоны публичного сервитута - 6							
		498	4928076.87	4373987.04			
		499	4928066.64	4373980.37			
		500	4928053.53	4373990.16			
		501	4928039.64	4373974.36			
		502	4928028.61	4373970.71			
		503	4928035.18	4373978.23			
		504	4928037.05	4373978.83			
		505	4928049.68	4373993.04			
		506	4928054.82	4373998.83			
		507	4928062.09	4373999.12			
		508	4928073.96	4373991.90			
		509	4928078.10	4373989.38			
		498	4928076.87	4373987.04			
Порядковый номер устанавливаемой зоны публичного сервитута - 7							
		617	4927959.35	4373873.21			
		618	4927967.01	4373873.80			
		619	4927970.10	4373884.65			
		620	4927975.54	4373891.87			
		621	4927974.93	4373901.11			
		622	4927974.11	4373899.88			
		623	4927972.81	4373897.54			
		624	4927966.71	4373887.45			
		625	4927965.91	4373885.91			
		617	4927959.35	4373873.21			
Порядковый номер устанавливаемой зоны публичного сервитута - 8							
		648	4927911.48	4373888.33			
		649	4927922.27	4373902.37			
Изм.	Кол.уч.	Лист	№ док.	Подп.	Дата	15/21-ПМТ1.2-ТЧ	Лист
							293

Взам. инв. №

Подп. и дата

Изм. № подл.

Номер характерной точки	X, м	Y, м
650	4927928.99	4373898.99
651	4927927.22	4373893.71
652	4927918.48	4373867.37
648	4927911.48	4373888.33
Порядковый номер устанавливаемой зоны публичного сервитута - 9		
668	4927867.45	4373730.91
669	4927888.34	4373815.38
670	4927897.90	4373832.71
671	4927892.42	4373857.21
672	4927887.70	4373859.12
673	4927889.95	4373864.68
674	4927890.84	4373864.32
675	4927890.67	4373865.06
676	4927892.65	4373868.76
677	4927900.28	4373876.70
678	4927904.23	4373862.92
679	4927907.04	4373851.83
680	4927907.71	4373849.65
681	4927910.05	4373842.10
682	4927909.46	4373840.33
683	4927908.14	4373835.83
684	4927907.37	4373833.53
685	4927892.57	4373789.49
686	4927883.27	4373761.56
687	4927875.13	4373737.37
668	4927867.45	4373730.91
Порядковый номер устанавливаемой зоны публичного сервитута - 10		
745	4927774.47	4373578.44
746	4927780.43	4373584.02

Взам. инв. №

Подп. и дата

Инв. № подл.

Изм.	Кол.уч.	Лист	№ док.	Подп.	Дата

15/21-ПМТ1.2-ТЧ

Лист

294

		Номер характерной точки	X, м	Y, м			
		747	4927793.10	4373595.90			
		748	4927801.79	4373604.42			
		749	4927816.09	4373620.40			
		750	4927817.19	4373628.21			
		751	4927815.89	4373629.00			
		752	4927793.58	4373602.20			
		753	4927771.42	4373581.80			
		745	4927774.47	4373578.44			
Порядковый номер устанавливаемой зоны публичного сервитута - 11							
		653	4927887.73	4373900.33			
		654	4927893.10	4373902.20			
		655	4927891.60	4373907.82			
		656	4927890.78	4373908.86			
		657	4927886.97	4373925.98			
		658	4927883.15	4373924.77			
		653	4927887.73	4373900.33			
Порядковый номер устанавливаемой зоны публичного сервитута - 12							
		613	4927854.54	4374042.31			
		614	4927849.11	4374041.04			
		615	4927850.32	4374034.62			
		616	4927855.95	4374035.83			
		613	4927854.54	4374042.31			
Порядковый номер устанавливаемой зоны публичного сервитута - 13							
		608	4927857.10	4374077.48			
		609	4927851.44	4374076.21			
		610	4927852.66	4374068.73			
		611	4927858.59	4374069.95			
		612	4927857.50	4374075.41			
		608	4927857.10	4374077.48			
Изм. № подл.	Подп. и дата	Взам. инв. №				15/21-ПМТ1.2-ТЧ	Лист 295
			Изм.	Кол.уч.	Лист		
			№ док.	Подп.	Дата		

Номер характерной точки		X, м	Y, м				
Порядковый номер устанавливаемой зоны публичного сервитута - 14							
519		4927793.58	4374380.07				
523		4927803.06	4374355.36				
524		4927806.23	4374353.50				
525		4927805.63	4374357.97				
526		4927803.90	4374367.72				
527		4927803.60	4374368.80				
528		4927800.77	4374379.26				
529		4927799.56	4374379.70				
519		4927793.58	4374380.07				
Порядковый номер устанавливаемой зоны публичного сервитута - 15							
510		4927815.37	4374372.38				
511		4927816.00	4374367.77				
512		4927817.97	4374368.05				
513		4927817.27	4374373.10				
514		4927818.18	4374378.20				
515		4927819.02	4374381.35				
516		4927820.47	4374383.90				
517		4927818.09	4374392.16				
518		4927812.10	4374385.00				
510		4927815.37	4374372.38				
Порядковый номер устанавливаемой зоны публичного сервитута - 16							
530		4927779.80	4374416.80				
531		4927783.26	4374419.14				
532		4927782.84	4374419.95				
533		4927780.39	4374423.53				
534		4927778.96	4374425.35				
535		4927771.83	4374433.30				
536		4927769.80	4374436.20				
Взам. инв. №	Подп. и дата					15/21-ПМТ1.2-ТЧ	Лист 296
		Изм.	Кол.уч.	Лист	№ док.		

Номер характерной точки		X, м		Y, м								
537		4927766.45		4374434.24								
530		4927779.80		4374416.80								
Порядковый номер устанавливаемой зоны публичного сервитута - 17												
544		4927748.73		4374445.63								
545		4927745.42		4374447.98								
546		4927746.98		4374450.19								
547		4927750.35		4374458.18								
548		4927754.53		4374453.82								
549		4927751.31		4374449.83								
544		4927748.73		4374445.63								
Порядковый номер устанавливаемой зоны публичного сервитута - 18												
550		4927744.95		4374479.14								
551		4927745.27		4374479.86								
552		4927741.81		4374483.44								
553		4927741.35		4374483.15								
550		4927744.95		4374479.14								
Порядковый номер устанавливаемой зоны публичного сервитута - 19												
632		4927589.03		4374611.39								
633		4927586.35		4374604.78								
634		4927594.74		4374599.33								
635		4927599.91		4374603.85								
636		4927590.74		4374610.28								
632		4927589.03		4374611.39								
Порядковый номер устанавливаемой зоны публичного сервитута - 20												
663		4927562.96		4374623.35								
664		4927565.61		4374626.09								
665		4927564.23		4374626.90								
662		4927563.85		4374627.18								
661		4927563.40		4374626.27								
Изм.	Кол.уч.	Лист	№ док.	Подп.	Дата	15/21-ПМТ1.2-ТЧ						Лист
												297

Взам. инв. №

Подп. и дата

Изм. № подл.

Номер характерной точки	X, м	Y, м
660	4927559.74	4374628.64
667	4927559.78	4374624.68
663	4927562.96	4374623.35
Порядковый номер устанавливаемой зоны публичного сервитута - 21		
713	4927368.49	4374669.58
714	4927363.58	4374673.03
715	4927360.79	4374669.31
1065	4927363.86	4374669.79
1066	4927365.14	4374669.99
1067	4927365.34	4374668.78
1068	4927365.45	4374668.02
716	4927360.08	4374667.17
717	4927364.86	4374666.33
718	4927366.15	4374666.24
719	4927366.77	4374667.13
713	4927368.49	4374669.58
Порядковый номер устанавливаемой зоны публичного сервитута - 22		
784	4927100.44	4374896.67
785	4927099.93	4374894.60
786	4927103.57	4374888.34
787	4927107.33	4374890.52
784	4927100.44	4374896.67
Порядковый номер устанавливаемой зоны публичного сервитута - 23		
889	4926954.37	4375066.37
890	4926947.52	4375069.01
891	4926947.73	4375074.09
892	4926952.71	4375072.04
893	4926953.13	4375071.42
889	4926954.37	4375066.37
15/21-ПМТ1.2-ТЧ		
Изм. Кол.уч. Лист № док. Подп. Дата		
Лист 298		

Взам. инв. №

Подп. и дата

Инв. № подл.

Лист

298

Номер характерной точки		X, м	Y, м				
Порядковый номер устанавливаемой зоны публичного сервитута - 24							
916		4926936.67	4375078.66				
917		4926938.37	4375082.52				
918		4926941.12	4375081.31				
901		4926941.72	4375079.94				
902		4926940.62	4375077.02				
916		4926936.67	4375078.66				
Порядковый номер устанавливаемой зоны публичного сервитута - 25							
901		4926941.72	4375079.94				
908		4926944.50	4375095.12				
909		4926946.81	4375089.33				
910		4926948.67	4375084.13				
911		4926949.10	4375082.94				
896		4926949.92	4375080.62				
897		4926949.81	4375079.10				
899		4926947.08	4375078.41				
900		4926946.44	4375078.25				
901		4926941.72	4375079.94				
Порядковый номер устанавливаемой зоны публичного сервитута - 26							
871		4926957.81	4375089.89				
872		4926959.08	4375088.71				
873		4926960.27	4375084.78				
874		4926962.31	4375085.69				
875		4926957.49	4375090.63				
876		4926961.91	4375096.53				
877		4926954.84	4375100.23				
878		4926957.86	4375092.82				
879		4926957.27	4375091.45				
880		4926957.44	4375090.68				
Взам. инв. №	Подп. и дата					15/21-ПМТ1.2-ТЧ	Лист 299
		Изм.	Кол.уч.	Лист	№ док.		

Номер характерной точки	X, м	Y, м
871	4926957.81	4375089.89
Порядковый номер устанавливаемой зоны публичного сервитута - 27		
946	4926860.10	4375173.56
947	4926857.33	4375171.12
948	4926849.45	4375176.09
949	4926845.48	4375178.68
950	4926846.14	4375181.54
946	4926860.10	4375173.56

Порядковый номер устанавливаемой зоны публичного сервитута - 28

1069	4927634.46	4374569.66
1070	4927634.00	4374570.08
1071	4927627.92	4374575.66
1072	4927621.55	4374570.80
1073	4927627.90	4374563.32
1074	4927632.50	4374557.90
1075	4927640.59	4374564.04
1069	4927634.46	4374569.66

Таблица 15.4 – Каталоги координат характерных точек зон публичных сервитутов, устанавливаемых в целях складирования строительных и иных материалов, возведения некапитальных строений, сооружений (включая ограждения, бытовки, навесы) и (или) размещения строительной техники на период строительства объекта (п.2 ст. 39.37 ЗК РФ).

Публичный сервитут устанавливается на срок строительства, реконструкции, ремонта инженерных сооружений, объектов транспортной инфраструктуры федерального, регионального или местного значения (п.2 ст.39.45 ЗК РФ)

Номер характерной точки	X, м	Y, м
2 этап строительства		
Порядковый номер устанавливаемой зоны публичного сервитута - 1		
43	4928859.94	4374778.51
51	4928862.99	4374781.69

Взам. инв. №

Подп. и дата

Инв. № подл.

Изм.	Кол.уч.	Лист	№ док.	Подп.	Дата

Номер характерной точки	X, м	Y, м
52	4928864.45	4374780.36
53	4928874.93	4374784.06
54	4928891.73	4374794.45
47	4928867.13	4374803.20
44	4928851.20	4374792.43
43	4928859.94	4374778.51

Порядковый номер устанавливаемой зоны публичного сервитута - 2

270	4928482.84	4374706.68
250	4928483.57	4374709.36
265	4928488.70	4374707.53
264	4928489.32	4374709.28
263	4928495.49	4374708.37
262	4928497.44	4374711.70
261	4928493.42	4374714.26
260	4928496.30	4374719.79
259	4928500.63	4374717.21
258	4928518.57	4374748.05
257	4928527.25	4374758.09
271	4928531.87	4374762.12
272	4928523.24	4374761.11
273	4928522.59	4374766.16
274	4928466.50	4374758.91
275	4928455.75	4374713.84
276	4928468.33	4374710.84
270	4928482.84	4374706.68

Порядковый номер устанавливаемой зоны публичного сервитута - 3

340	4928417.50	4374623.69
343	4928417.98	4374624.20
344	4928411.92	4374630.80

Взам. инв. №

Подп. и дата

Инв. № подл.

Изм.	Кол.уч.	Лист	№ док.	Подп.	Дата

15/21-ПМТ1.2-ТЧ

Лист

301

Номер характерной точки	X, м	Y, м
345	4928410.96	4374629.71
340	4928417.50	4374623.69
Порядковый номер устанавливаемой зоны публичного сервитута - 4		
350	4928390.28	4374592.12
351	4928383.34	4374598.20
352	4928384.35	4374599.35
353	4928391.20	4374593.19
350	4928390.28	4374592.12
Порядковый номер устанавливаемой зоны публичного сервитута - 5		
346	4928391.34	4374647.88
347	4928387.65	4374651.27
348	4928359.99	4374621.19
349	4928363.73	4374617.89
346	4928391.34	4374647.88
Порядковый номер устанавливаемой зоны публичного сервитута - 6		
447	4928118.78	4374165.29
448	4928120.61	4374168.81
449	4928127.03	4374187.58
450	4928121.76	4374189.29
451	4928112.39	4374167.36
447	4928118.78	4374165.29
Порядковый номер устанавливаемой зоны публичного сервитута - 7		
586	4927831.44	4374178.02
587	4927832.27	4374182.36
588	4927829.58	4374180.20
589	4927825.09	4374176.59
590	4927828.00	4374172.90
591	4927830.83	4374174.86
586	4927831.44	4374178.02
15/21-ПМТ1.2-ТЧ		
Лист		
302		

Взам. инв. №

Подп. и дата

Инв. № подл.

Изм.	Кол.уч.	Лист	№ док.	Подп.	Дата

Номер характерной точки		Х, м	Y, м
Порядковый номер устанавливаемой зоны публичного сервитута - 8			
554		4927802.03	4374312.75
555		4927803.28	4374307.89
556		4927803.60	4374308.00
554		4927802.03	4374312.75
Порядковый номер устанавливаемой зоны публичного сервитута - 9			
519		4927793.58	4374380.07
520		4927793.86	4374384.75
521		4927789.94	4374383.68
522		4927790.72	4374379.82
519		4927793.58	4374380.07
Порядковый номер устанавливаемой зоны публичного сервитута - 10			
577		4927678.97	4374528.22
578		4927689.15	4374518.98
579		4927695.42	4374513.33
580		4927697.13	4374515.14
581		4927692.18	4374519.84
582		4927689.59	4374518.98
583		4927685.40	4374522.55
584		4927687.07	4374524.51
585		4927680.57	4374530.09
577		4927678.97	4374528.22
Порядковый номер устанавливаемой зоны публичного сервитута - 11			
592		4927675.38	4374531.55
593		4927669.11	4374529.15
594		4927670.55	4374525.93
595		4927674.60	4374527.51
596		4927678.33	4374528.80
597		4927677.35	4374529.69
15/21-ПМТ1.2-ТЧ			
Лист			
303			

Взам. инв. №	Подп. и дата	Инв. № подл.	Изм.	Кол.уч.	Лист	№ док.	Подп.	Дата

Номер характерной точки		X, м		Y, м							
592		4927675.38		4374531.55							
Порядковый номер устанавливаемой зоны публичного сервитута - 12											
659		4927559.57		4374630.29							
660		4927559.74		4374628.64							
661		4927563.40		4374626.27							
662		4927563.85		4374627.18							
659		4927559.57		4374630.29							
Порядковый номер устанавливаемой зоны публичного сервитута - 13											
688		4927510.73		4374649.20							
689		4927512.92		4374647.51							
690		4927517.00		4374646.40							
688		4927510.73		4374649.20							
Порядковый номер устанавливаемой зоны публичного сервитута - 14											
698		4927417.33		4374653.77							
699		4927416.50		4374653.77							
700		4927415.84		4374656.10							
701		4927410.63		4374655.43							
702		4927409.48		4374653.98							
703		4927410.97		4374650.99							
704		4927413.53		4374644.87							
705		4927418.48		4374646.68							
706		4927417.20		4374651.54							
698		4927417.33		4374653.77							
Порядковый номер устанавливаемой зоны публичного сервитута - 15											
894		4926951.79		4375077.22							
895		4926950.01		4375081.88							
896		4926949.92		4375080.62							
897		4926949.81		4375079.10							
898		4926949.69		4375077.41							
Взам. инв. №	Подп. и дата										
Инв. № подл.											
Изм.	Код.уч.	Лист	№ док.	Подп.	Дата	15/21-ПМТ1.2-ТЧ				Лист	
										304	

Номер характерной точки	X, м	Y, м
899	4926947.08	4375078.41
900	4926946.44	4375078.25
901	4926941.72	4375079.94
902	4926940.62	4375077.02
903	4926945.24	4375075.12
892	4926952.71	4375072.04
893	4926953.13	4375071.42
894	4926951.79	4375077.22

Порядковый номер устанавливаемой зоны публичного сервитута - 16

598	4927654.28	4374577.93
599	4927650.82	4374581.46
600	4927643.71	4374588.39
601	4927638.08	4374582.84
602	4927661.97	4374562.01
603	4927664.44	4374559.86
604	4927667.08	4374561.33
605	4927665.18	4374562.25
606	4927658.47	4374568.19
607	4927654.29	4374577.80
598	4927654.28	4374577.93

Порядковый номер устанавливаемой зоны публичного сервитута - 17

626	4927610.71	4374610.82
627	4927609.48	4374611.60
628	4927607.66	4374609.35
629	4927611.57	4374605.95
630	4927612.26	4374607.62
631	4927613.01	4374609.44
626	4927610.71	4374610.82

Инв.№ подл.	Подп. и дата	Взам. инв. №						

Изм.	Кол.уч.	Лист	№ док.	Подп.	Дата

**17 КАТАЛОГ КООРДИНАТ ХАРАКТЕРНЫХ ТОЧЕК ЗЕМЕЛЬНЫХ
УЧАСТКОВ, ОБРАЗУЕМЫХ ПОД ГАРАЖАМИ В ГАРАЖНО-СТРОИТЕЛЬНОМ
КООПЕРАТИВЕ «УСКОРЕНИЕ»**

Таблица 17.1 – Каталог координат характерных точек земельных участков, образуемых под гаражами в гаражно-строительном кооперативе «Ускорение»

Номер характерной точки		Х, м	У, м					
:ЗУ1								
	1	4929077.72	4374870.02					
	2	4929072.66	4374872.33					
	3	4929069.83	4374866.15					
	4	4929069.50	4374865.34					
	5	4929072.24	4374863.92					
	6	4929070.90	4374861.32					
	7	4929072.33	4374860.58					
	8	4929073.67	4374863.19					
	9	4929074.45	4374862.78					
	1	4929077.72	4374870.02					
:ЗУ2								
	10	4929057.27	4374879.37					
	11	4929054.42	4374873.10					
	12	4929057.34	4374871.78					
	13	4929060.20	4374878.03					
	10	4929057.27	4374879.37					
:ЗУ3								
	14	4929051.45	4374882.03					
	15	4929048.58	4374875.76					
	16	4929051.51	4374874.43					
	17	4929054.36	4374880.70					
	14	4929051.45	4374882.03					
:ЗУ4								
Изм.	Кол.уч.	Лист	№ док.	Подп.	Дата	15/21-ПМТ1.2-ТЧ		Лист
								306

Взам. инв. №

Подп. и дата

Индв. № подл.

Номер характерной точки	X, м	Y, м
18	4929042.73	4374886.02
19	4929039.88	4374879.71
20	4929042.74	4374878.41
21	4929045.60	4374884.71
18	4929042.73	4374886.02
:3У5		
22	4929039.89	4374887.32
23	4929037.02	4374881.01
24	4929039.88	4374879.71
25	4929042.73	4374886.02
22	4929039.89	4374887.32
:3У6		
26	4929027.90	4374892.42
27	4929025.21	4374886.23
28	4929028.14	4374884.96
29	4929030.84	4374891.14
26	4929027.90	4374892.42
:3У7		
30	4929019.11	4374896.82
31	4929016.25	4374890.42
32	4929019.20	4374889.10
33	4929022.09	4374895.46
30	4929019.11	4374896.82
:3У8		
34	4929016.28	4374898.11
35	4929013.09	4374899.57
36	4929010.34	4374893.15
37	4929013.55	4374891.77
34	4929016.28	4374898.11

Взам. инв. №

Подп. и дата

Инв. № подл.

Изм.	Кол.уч.	Лист	№ док.	Подп.	Дата

Номер характерной точки	X, м	Y, м
:ЗУ9		
38	4929010.45	4374900.78
39	4929007.54	4374894.39
40	4929010.34	4374893.15
41	4929013.09	4374899.57
38	4929010.45	4374900.78
:ЗУ10		
42	4929001.87	4374904.68
43	4928998.86	4374898.36
44	4929001.81	4374897.00
45	4929004.73	4374903.40
42	4929001.87	4374904.68
:ЗУ11		
46	4928981.36	4374914.09
47	4928978.43	4374915.43
48	4928975.50	4374909.11
49	4928978.40	4374907.76
46	4928981.36	4374914.09
:ЗУ12		
50	4928969.66	4374911.83
51	4928972.53	4374918.00
52	4928969.69	4374919.20
53	4928966.86	4374913.13
50	4928969.66	4374911.83
:ЗУ13		
54	4928966.66	4374920.48
55	4928963.88	4374914.52
56	4928966.86	4374913.13
57	4928969.69	4374919.20
:ЗУ14		
:ЗУ15		
:ЗУ16		
:ЗУ17		
:ЗУ18		
:ЗУ19		
:ЗУ20		
:ЗУ21		
:ЗУ22		
:ЗУ23		
:ЗУ24		
:ЗУ25		
:ЗУ26		
:ЗУ27		
:ЗУ28		
:ЗУ29		
:ЗУ30		
:ЗУ31		
:ЗУ32		
:ЗУ33		
:ЗУ34		
:ЗУ35		
:ЗУ36		
:ЗУ37		
:ЗУ38		
:ЗУ39		
:ЗУ40		
:ЗУ41		
:ЗУ42		
:ЗУ43		
:ЗУ44		
:ЗУ45		
:ЗУ46		
:ЗУ47		
:ЗУ48		
:ЗУ49		
:ЗУ50		
:ЗУ51		
:ЗУ52		
:ЗУ53		
:ЗУ54		
:ЗУ55		
:ЗУ56		
:ЗУ57		
:ЗУ58		
:ЗУ59		
:ЗУ60		
:ЗУ61		
:ЗУ62		
:ЗУ63		
:ЗУ64		
:ЗУ65		
:ЗУ66		
:ЗУ67		
:ЗУ68		
:ЗУ69		
:ЗУ70		
:ЗУ71		
:ЗУ72		
:ЗУ73		
:ЗУ74		
:ЗУ75		
:ЗУ76		
:ЗУ77		
:ЗУ78		
:ЗУ79		
:ЗУ80		
:ЗУ81		
:ЗУ82		
:ЗУ83		
:ЗУ84		
:ЗУ85		
:ЗУ86		
:ЗУ87		
:ЗУ88		
:ЗУ89		
:ЗУ90		
:ЗУ91		
:ЗУ92		
:ЗУ93		
:ЗУ94		
:ЗУ95		
:ЗУ96		
:ЗУ97		
:ЗУ98		
:ЗУ99		
:ЗУ100		
:ЗУ101		
:ЗУ102		
:ЗУ103		
:ЗУ104		
:ЗУ105		
:ЗУ106		
:ЗУ107		
:ЗУ108		
:ЗУ109		
:ЗУ110		
:ЗУ111		
:ЗУ112		
:ЗУ113		
:ЗУ114		
:ЗУ115		
:ЗУ116		
:ЗУ117		
:ЗУ118		
:ЗУ119		
:ЗУ120		
:ЗУ121		
:ЗУ122		
:ЗУ123		
:ЗУ124		
:ЗУ125		
:ЗУ126		
:ЗУ127		
:ЗУ128		
:ЗУ129		
:ЗУ130		
:ЗУ131		
:ЗУ132		
:ЗУ133		
:ЗУ134		
:ЗУ135		
:ЗУ136		
:ЗУ137		
:ЗУ138		
:ЗУ139		
:ЗУ140		
:ЗУ141		
:ЗУ142		
:ЗУ143		
:ЗУ144		
:ЗУ145		
:ЗУ146		
:ЗУ147		
:ЗУ148		
:ЗУ149		
:ЗУ150		
:ЗУ151		
:ЗУ152		
:ЗУ153		
:ЗУ154		
:ЗУ155		
:ЗУ156		
:ЗУ157		
:ЗУ158		
:ЗУ159		
:ЗУ160		
:ЗУ161		
:ЗУ162		
:ЗУ163		
:ЗУ164		
:ЗУ165		
:ЗУ166		
:ЗУ167		
:ЗУ168		
:ЗУ169		
:ЗУ170		
:ЗУ171		
:ЗУ172		
:ЗУ173		
:ЗУ174		
:ЗУ175		
:ЗУ176		
:ЗУ177		
:ЗУ178		
:ЗУ179		
:ЗУ180		
:ЗУ181		
:ЗУ182		
:ЗУ183		
:ЗУ184		
:ЗУ185		
:ЗУ186		
:ЗУ187		
:ЗУ188		
:ЗУ189		
:ЗУ190		
:ЗУ191		
:ЗУ192		
:ЗУ193		
:ЗУ194		
:ЗУ195		
:ЗУ196		
:ЗУ197		
:ЗУ198		
:ЗУ199		
:ЗУ200		
:ЗУ201		
:ЗУ202		
:ЗУ203		
:ЗУ204		
:ЗУ205		
:ЗУ206		
:ЗУ207		
:ЗУ208		
:ЗУ209		
:ЗУ210		
:ЗУ211		
:ЗУ212		
:ЗУ213		
:ЗУ214		
:ЗУ215		
:ЗУ216		
:ЗУ217		
:ЗУ218		
:ЗУ219		
:ЗУ220		
:ЗУ221		
:ЗУ222		
:ЗУ223		
:ЗУ224		
:ЗУ225		
:ЗУ226		
:ЗУ227		
:ЗУ228		
:ЗУ229		
:ЗУ230		
:ЗУ231		
:ЗУ232		
:ЗУ233		
:ЗУ234		
:ЗУ235		
:ЗУ236		
:ЗУ237		
:ЗУ238		
:ЗУ239		
:ЗУ240		
:ЗУ241		
:ЗУ242		
:ЗУ243		
:ЗУ244		
:ЗУ245		
:ЗУ246		
:ЗУ247		
:ЗУ248		
:ЗУ249		
:ЗУ250		
:ЗУ251		
:ЗУ252		
:ЗУ253		
:ЗУ254		
:ЗУ255		
:ЗУ256		
:ЗУ257		
:ЗУ258		
:ЗУ259		
:ЗУ260		
:ЗУ261		
:ЗУ262		
:ЗУ263		
:ЗУ264		
:ЗУ265		
:ЗУ266		
:ЗУ267		
:ЗУ268		
:ЗУ269		
:ЗУ270		
:ЗУ271		
:ЗУ272		
:ЗУ273		
:ЗУ274		
:ЗУ275		
:ЗУ276		
:ЗУ277		
:ЗУ278		
:ЗУ279		
:ЗУ280		
:ЗУ281		
:ЗУ282		
:ЗУ283		
:ЗУ284		
:ЗУ285		
:ЗУ286		
:ЗУ287		
:ЗУ288		
:ЗУ289		
:ЗУ290		
:ЗУ291		
:ЗУ292		
:ЗУ293		
:ЗУ294		
:ЗУ295		
:ЗУ296		
:ЗУ297		
:ЗУ298		
:ЗУ299		
:ЗУ300		
:ЗУ301		
:ЗУ302		
:ЗУ303		
:ЗУ304		
:ЗУ305		
:ЗУ306		
:ЗУ307		
:ЗУ308		
:ЗУ309		
:ЗУ310		
:ЗУ311		
:ЗУ312		
:ЗУ313		
:ЗУ314		
:ЗУ315		
:ЗУ316		
:ЗУ317		
:ЗУ318		
:ЗУ319		
:ЗУ320		
:ЗУ321		
:ЗУ322		
:ЗУ323		
:ЗУ324		
:ЗУ325		
:ЗУ326		
:ЗУ327		
:ЗУ328		
:ЗУ329		
:ЗУ330		
:ЗУ331		
:ЗУ332		
:ЗУ333		
:ЗУ334		
:ЗУ335		
:ЗУ336		
:ЗУ337		
:ЗУ338		
:ЗУ339		
:ЗУ340		
:ЗУ341		
:ЗУ342		
:ЗУ343		
:ЗУ344		
:ЗУ345		
:ЗУ346		
:ЗУ347		
:ЗУ348		
:ЗУ349		
:ЗУ350		
:ЗУ351		
:ЗУ352		
:ЗУ353		
:ЗУ354		
:ЗУ355		
:ЗУ356		
:ЗУ357		
:ЗУ358		
:ЗУ359		
:ЗУ360		
:ЗУ361		
:ЗУ362		
:ЗУ363		
:ЗУ364		
:ЗУ365		
:ЗУ366		
:ЗУ367		
:ЗУ368		
:ЗУ369		
:ЗУ370		
:ЗУ371		
:ЗУ372		
:ЗУ373		
:ЗУ374		
:ЗУ375		
:ЗУ376		
:ЗУ377		
:ЗУ378		
:ЗУ379		
:ЗУ380		
:ЗУ381		
:ЗУ382		
:ЗУ383		
:ЗУ384		
:ЗУ385		
:ЗУ386		
:ЗУ387		
:ЗУ388		
:ЗУ389		
:ЗУ390		
:ЗУ391		
:ЗУ392		
:ЗУ393		
:ЗУ394		
:ЗУ395		

Номер характерной точки	X, м	Y, м
54	4928966.66	4374920.48
:3У14		
58	4928963.63	4374921.76
59	4928960.90	4374915.91
60	4928963.88	4374914.52
61	4928966.66	4374920.48
58	4928963.63	4374921.76
:3У15		
62	4928960.60	4374923.04
63	4928957.92	4374917.30
64	4928960.90	4374915.91
65	4928963.63	4374921.76
62	4928960.60	4374923.04
:3У16		
66	4928957.57	4374924.33
67	4928954.93	4374918.69
68	4928957.92	4374917.30
69	4928960.60	4374923.04
66	4928957.57	4374924.33
:3У17		
70	4928954.54	4374925.61
71	4928951.95	4374920.08
72	4928954.93	4374918.69
73	4928957.57	4374924.33
70	4928954.54	4374925.61
:3У18		
74	4928951.49	4374926.90
75	4928948.97	4374921.47
76	4928951.95	4374920.08

Взам. инв. №

Подп. и дата

Инв. № подл.

Изм.	Кол.уч.	Лист	№ док.	Подп.	Дата

Номер характерной точки	X, м	Y, м
77	4928954.54	4374925.61
74	4928951.49	4374926.90
:3У19		
78	4928948.97	4374921.47
79	4928951.49	4374926.90
80	4928948.54	4374928.15
81	4928946.07	4374922.82
78	4928948.97	4374921.47
:3У20		
82	4928945.60	4374929.39
83	4928943.17	4374924.17
84	4928946.07	4374922.82
85	4928948.54	4374928.15
82	4928945.60	4374929.39
:3У21		
86	4928943.17	4374924.17
87	4928945.60	4374929.39
88	4928942.37	4374930.76
89	4928939.99	4374925.65
86	4928943.17	4374924.17
:3У22		
90	4928942.37	4374930.76
91	4928939.16	4374932.11
92	4928936.82	4374927.12
93	4928939.99	4374925.65
90	4928942.37	4374930.76
:3У23		
94	4928930.50	4374919.66
95	4928928.13	4374914.18

Взам. инв. №
Подп. и дата
Инв. № подл.

Изм.	Кол.уч.	Лист	№ док.	Подп.	Дата
------	---------	------	--------	-------	------

Номер характерной точки	X, м	Y, м
96	4928931.12	4374912.81
97	4928933.61	4374918.27
94	4928930.50	4374919.66
:3Y24		
98	4928934.52	4374911.39
99	4928937.65	4374909.92
100	4928940.11	4374915.43
101	4928936.95	4374916.84
98	4928934.52	4374911.39
:3Y25		
102	4928967.52	4374903.23
103	4928965.00	4374897.57
104	4928967.86	4374896.26
105	4928967.95	4374896.22
106	4928970.48	4374901.91
102	4928967.52	4374903.23
:3Y26		
107	4928973.41	4374900.60
108	4928970.87	4374894.90
109	4928973.97	4374893.49
110	4928975.26	4374892.91
111	4928977.81	4374898.64
107	4928973.41	4374900.60
:3Y27		
112	4928977.81	4374898.64
113	4928975.26	4374892.91
114	4928977.25	4374892.00
115	4928979.64	4374890.92
116	4928982.21	4374896.68

Инв.№ подл.	Подп. и дата	Взам. инв. №

Изм.	Кол.уч.	Лист	№ док.	Подп.	Дата	15/21-ПМТ1.2-ТЧ	Лист 311
------	---------	------	--------	-------	------	-----------------	-------------

Номер характерной точки		X, м	Y, м		
112		4928977.81	4374898.64		
:3У28					
117		4928979.64	4374890.92		
118		4928980.55	4374890.50		
119		4928982.69	4374889.53		
120		4928985.29	4374895.31		
121		4928982.21	4374896.68		
117		4928979.64	4374890.92		
:3У29					
122		4929002.18	4374880.66		
123		4929004.73	4374879.50		
124		4929006.14	4374878.86		
125		4929008.80	4374884.79		
126		4929004.83	4374886.57		
122		4929002.18	4374880.66		
:3У30					
127		4929021.27	4374872.00		
128		4929025.05	4374870.29		
129		4929027.74	4374876.30		
130		4929024.05	4374877.72		
131		4929021.50	4374872.39		
127		4929021.27	4374872.00		
:3У31					
132		4929028.03	4374868.94		
133		4929030.82	4374867.69		
134		4929033.52	4374873.71		
135		4929030.74	4374874.96		
132		4929028.03	4374868.94		
:3У32					
15/21-ПМТ1.2-ТЧ					
Изм.	Кол.уч.	Лист	№ док.	Подп.	Дата

Взам. инв. №

Подп. и дата

Инв. № подл.

Номер характерной точки	X, м	Y, м
136	4929033.52	4374873.71
137	4929030.82	4374867.69
138	4929031.90	4374867.20
139	4929033.69	4374866.40
140	4929036.39	4374872.43
136	4929033.52	4374873.71
:3Y33		
141	4929042.97	4374869.48
142	4929040.26	4374863.42
143	4929040.88	4374863.13
144	4929043.78	4374861.79
145	4929046.70	4374867.80
141	4929042.97	4374869.48
:3Y34		
146	4929047.61	4374860.01
147	4929049.35	4374859.20
148	4929050.94	4374858.47
149	4929053.80	4374864.36
150	4929050.49	4374865.96
146	4929047.61	4374860.01
:3Y35		
151	4929050.94	4374858.47
152	4929052.11	4374858.02
153	4929054.85	4374856.72
154	4929057.65	4374862.50
155	4929053.80	4374864.36
151	4929050.94	4374858.47
:3Y36		
156	4929057.65	4374862.50

Взам. инв. №

Подп. и дата

Инв. № подл.

Изм.	Кол.уч.	Лист	№ док.	Подп.	Дата

15/21-ПМТ1.2-ТЧ

Лист

313

Номер характерной точки	X, м	Y, м
157	4929054.85	4374856.72
158	4929055.20	4374856.55
159	4929055.38	4374856.54
160	4929058.94	4374854.81
161	4929061.68	4374860.55
156	4929057.65	4374862.50
:3Y37		
162	4929065.13	4374858.88
163	4929062.39	4374853.16
164	4929063.35	4374852.70
165	4929065.22	4374851.87
166	4929066.35	4374851.31
167	4929069.08	4374856.97
162	4929065.13	4374858.88
:3Y38		
168	4929063.35	4374852.70
169	4929062.69	4374851.32
170	4929062.20	4374851.55
171	4929059.39	4374845.90
172	4929063.33	4374844.04
173	4929065.99	4374849.68
174	4929064.52	4374850.40
175	4929065.22	4374851.87
168	4929063.35	4374852.70
:3Y39		
176	4929049.35	4374859.20
177	4929047.61	4374860.01
178	4929046.65	4374860.46
179	4929043.35	4374853.48

Взам. инв. №

Подп. и дата

Инв. № подл.

Изм.	Кол.уч.	Лист	№ док.	Подп.	Дата

15/21-ПМТ1.2-ТЧ

Лист

314

Номер характерной точки	X, м	Y, м
180	4929046.05	4374852.20
176	4929049.35	4374859.20
:3У40		
181	4929035.02	4374865.80
182	4929031.76	4374858.94
183	4929034.71	4374857.56
184	4929037.97	4374864.46
185	4929036.76	4374865.01
181	4929035.02	4374865.80
:3У41		
186	4929028.62	4374868.67
187	4929025.44	4374861.94
188	4929028.68	4374860.41
189	4929031.90	4374867.20
190	4929030.82	4374867.69
186	4929028.62	4374868.67
:3У42		
191	4929022.39	4374871.49
192	4929019.33	4374864.83
193	4929022.50	4374863.32
194	4929025.66	4374870.01
195	4929025.05	4374870.29
191	4929022.39	4374871.49
:3У43		
196	4929016.50	4374874.16
197	4929013.46	4374867.52
198	4929016.42	4374866.16
199	4929019.47	4374872.82
200	4929017.59	4374873.67

Взам. инв. №

Подп. и дата

Инв. № подл.

Номер характерной точки		X, м	Y, м																																
196		4929016.50	4374874.16																																
:3У44																																			
201		4929010.63	4374876.82																																
202		4929007.60	4374870.21																																
203		4929010.64	4374868.81																																
204		4929013.01	4374873.99																																
205		4929012.83	4374874.09																																
206		4929013.50	4374875.53																																
201		4929010.63	4374876.82																																
:3У45																																			
207		4929010.63	4374876.82																																
208		4929007.60	4374870.21																																
209		4929004.69	4374871.54																																
210		4929007.72	4374878.14																																
207		4929010.63	4374876.82																																
:3У46																																			
211		4929001.85	4374880.81																																
212		4928998.83	4374874.23																																
213		4929001.71	4374872.91																																
214		4929004.73	4374879.50																																
215		4929002.18	4374880.66																																
211		4929001.85	4374880.81																																
:3У47																																			
216		4928998.97	4374882.12																																
217		4928995.94	4374875.55																																
218		4928998.83	4374874.23																																
219		4929001.85	4374880.81																																
216		4928998.97	4374882.12																																
:3У48																																			
Изм.						Кол.уч.						Лист						№ док.						Подп.						Дата					
15/21-ПМТ1.2-ТЧ						Лист						316																							

Взам. инв. №

Подп. и дата

Инв. № подл.

Номер характерной точки	Х, м	Y, м
220	4928987.18	4374887.49
221	4928984.18	4374880.94
222	4928987.14	4374879.59
223	4928990.14	4374886.14
224	4928989.03	4374886.65
220	4928987.18	4374887.49
:3Y49		
225	4928983.99	4374888.94
226	4928980.55	4374890.50
227	4928977.56	4374883.98
228	4928980.99	4374882.40
225	4928983.99	4374888.94
:3Y50		
229	4928977.25	4374892.00
230	4928974.27	4374885.49
231	4928977.56	4374883.98
232	4928980.55	4374890.50
233	4928979.64	4374890.92
229	4928977.25	4374892.00
:3Y51		
234	4928967.96	4374888.38
235	4928970.87	4374894.90
236	4928967.86	4374896.26
237	4928964.89	4374889.79
234	4928967.96	4374888.38
:3Y52		
238	4928961.69	4374899.07
239	4928958.73	4374892.61
240	4928961.53	4374891.33

Инв.№ подл. | Подп. и дата | Взам. инв. №

Изм.	Кол.уч.	Лист	№ док.	Подп.	Дата
------	---------	------	--------	-------	------

								Лист
Инв.№ подл.	Подп. и дата	Взам. инв. №	Номер характерной точки	X, м	Y, м			
			241	4928964.49	4374897.80			
			242	4928962.11	4374898.88			
			238	4928961.69	4374899.07			
			:3У53					
			243	4928949.97	4374896.63			
			244	4928952.97	4374903.13			
			245	4928950.52	4374904.21			
			246	4928949.89	4374904.45			
			247	4928947.10	4374897.95			
			243	4928949.97	4374896.63			
			:3У54					
			248	4928943.67	4374907.14			
			249	4928940.66	4374908.52			
			250	4928940.30	4374908.68			
			251	4928937.37	4374902.25			
			252	4928941.10	4374900.69			
			248	4928943.67	4374907.14			
			:3У55					
			253	4928937.37	4374902.25			
			254	4928933.97	4374903.68			
			255	4928936.94	4374910.25			
			256	4928937.65	4374909.92			
			257	4928940.30	4374908.68			
			253	4928937.37	4374902.25			
			:3У56					
			258	4928933.97	4374903.68			
			259	4928936.94	4374910.25			
			260	4928934.52	4374911.39			
			261	4928933.50	4374911.86			
			Изм.	Кол.уч.	Лист	№ док.	Подп.	Дата
			15/21-ПМТ1.2-ТЧ					Лист
								318

Номер характерной точки	X, м	Y, м
262	4928930.70	4374905.63
263	4928930.47	4374905.14
258	4928933.97	4374903.68
:3Y57		
264	4928930.70	4374905.63
265	4928927.28	4374907.17
266	4928927.64	4374907.96
267	4928930.07	4374913.29
268	4928931.12	4374912.81
269	4928931.18	4374912.94
270	4928931.25	4374912.91
271	4928933.50	4374911.86
264	4928930.70	4374905.63
:3Y58		
272	4928927.64	4374907.96
273	4928924.44	4374909.44
274	4928926.96	4374914.75
275	4928928.13	4374914.18
276	4928930.07	4374913.29
272	4928927.64	4374907.96
:3Y60		
282	4928922.17	4374902.27
283	4928918.53	4374903.91
284	4928917.55	4374901.76
285	4928915.44	4374897.13
286	4928915.87	4374896.88
287	4928917.70	4374895.74
288	4928918.90	4374895.17
282	4928922.17	4374902.27

Взам. инв. №	
Подп. и дата	
Инв. № подл.	

Изм.	Кол.уч.	Лист	№ док.	Подп.	Дата

Номер характерной точки

X, м

Y, м

:3У61

289

4928922.17

4374902.27

290

4928918.90

4374895.17

291

4928922.56

4374893.41

292

4928925.87

4374900.60

289

4928922.17

4374902.27

:3У62

293

4928929.27

4374899.07

294

4928925.87

4374900.60

295

4928922.56

4374893.41

296

4928922.72

4374893.33

297

4928925.98

4374891.93

293

4928929.27

4374899.07

:3У63

298

4928929.27

4374899.07

299

4928925.98

4374891.93

300

4928928.49

4374890.85

301

4928929.34

4374890.52

302

4928932.61

4374897.57

298

4928929.27

4374899.07

:3У64

303

4928932.61

4374897.57

304

4928929.34

4374890.52

305

4928932.78

4374889.17

306

4928935.97

4374896.05

303

4928932.61

4374897.57

:3У65

307

4928935.97

4374896.05

308

4928932.78

4374889.17

Взам. инв. №

Подп. и дата

Инв. № подл.

Изм.	Кол.уч.	Лист	№ док.	Подп.	Дата

15/21-ПМТ1.2-ТЧ

Лист

320

						325																																			
Номер характерной точки						X, м						Y, м																													
328						4928962.34						4374876.00																													
329						4928965.45						4374874.59																													
330						4928968.16						4374880.60																													
331						4928965.03						4374882.01																													
328						4928962.34						4374876.00																													
												:3Y71																													
332						4928968.16						4374880.60																													
333						4928965.45						4374874.59																													
334						4928968.52						4374873.20																													
335						4928971.23						4374879.22																													
332						4928968.16						4374880.60																													
												:3Y72																													
336						4928980.75						4374874.93																													
337						4928978.02						4374868.89																													
338						4928980.71						4374867.67																													
339						4928983.51						4374873.64																													
336						4928980.75						4374874.93																													
												:3Y73																													
340						4928999.02						4374859.37																													
341						4929001.91						4374858.06																													
342						4929004.57						4374863.72																													
343						4929001.70						4374865.07																													
340						4928999.02						4374859.37																													
												:3Y74																													
344						4929004.57						4374863.72																													
345						4929001.91						4374858.06																													
346						4929004.97						4374856.67																													
347						4929007.44						4374862.35																													
344						4929004.57						4374863.72																													
Изм.						Кол.уч.						Лист						№ док.						Подп.						Дата						Лист					
																																				322					
Изм.						Кол.уч.						Лист						№ док.						Подп.						Дата						15/21-ПМТ1.2-ТЧ					
Взам. инв. №						Подп. и дата						Инв. № подл.																													

		Номер характерной точки	X, м	Y, м			
		368	4929028.66	4374845.79			
		369	4929031.32	4374851.41			
		370	4929028.29	4374852.84			
		367	4929025.62	4374847.21			
:3У80							
		371	4929034.66	4374842.97			
		372	4929037.63	4374841.58			
		373	4929040.28	4374847.17			
		374	4929037.31	4374848.57			
		371	4929034.66	4374842.97			
:3У81							
		375	4929055.36	4374839.90			
		376	4929052.79	4374834.70			
		377	4929055.81	4374833.17			
		378	4929058.41	4374838.39			
		375	4929055.36	4374839.90			
:3У82							
		379	4929058.41	4374838.39			
		380	4929055.81	4374833.17			
		381	4929058.83	4374831.63			
		382	4929061.45	4374836.88			
		379	4929058.41	4374838.39			
:3У83							
		383	4928946.93	4374969.23			
		384	4928945.52	4374966.21			
		385	4928952.41	4374962.62			
		386	4928953.89	4374965.79			
		383	4928946.93	4374969.23			
:3У84							
Инва.№ подл.	Подп. и дата	Взам. инв. №				15/21-ПМТ1.2-ТЧ	Лист
							324
			Изм.	Кол.уч.	Лист		№ док.

						329		
Номер характерной точки		X, м			Y, м			
:3У88								
409		4928956.70			4374989.80			
410		4928955.23			4374986.83			
411		4928960.49			4374984.34			
412		4928962.22			4374983.53			
413		4928963.60			4374986.47			
409		4928956.70			4374989.80			
:3У89								
414		4928958.16			4374992.76			
415		4928956.70			4374989.80			
416		4928963.60			4374986.47			
417		4928964.97			4374989.40			
418		4928963.38			4374990.19			
414		4928958.16			4374992.76			
:3У90								
419		4928961.00			4374998.53			
420		4928959.61			4374995.70			
421		4928964.83			4374993.13			
422		4928966.37			4374992.37			
423		4928967.70			4374995.22			
424		4928966.21			4374995.96			
419		4928961.00			4374998.53			
:3У91								
425		4928966.21			4374995.96			
426		4928966.34			4374996.23			
427		4928967.24			4374995.79			
428		4928968.55			4374998.46			
429		4928962.45			4375001.47			
430		4928961.00			4374998.53			
Изм.	Кол.уч.	Лист	№ док.	Подп.	Дата			
							15/21-ПМТ1.2-ТЧ	Лист
								326

Взам. инв. №

Подп. и дата

Индв.№ подл.

Номер характерной точки

X, м

Y, м

425

4928966.21

4374995.96

:3У92

431

4928966.03

4375008.73

432

4928964.17

4375004.95

433

4928970.48

4375002.16

434

4928970.88

4375001.98

435

4928972.59

4375005.65

431

4928966.03

4375008.73

:3У93

436

4928967.89

4375012.50

437

4928966.03

4375008.73

438

4928972.59

4375005.65

439

4928974.31

4375009.34

440

4928973.43

4375009.77

436

4928967.89

4375012.50

:3У94

441

4928976.04

4375013.06

442

4928977.64

4375016.49

443

4928971.36

4375019.54

444

4928969.70

4375016.17

445

4928975.25

4375013.45

441

4928976.04

4375013.06

:3У95

446

4928979.24

4375019.94

447

4928973.02

4375022.90

448

4928971.36

4375019.54

449

4928977.64

4375016.49

446

4928979.24

4375019.94

:3У96

Взам. инв. №
Подп. и дата
Инв. № подл.

Изм.	Кол.уч.	Лист	№ док.	Подп.	Дата

						331											
Номер характерной точки						X, м						Y, м					
450						4928974.69						4375026.28					
451						4928973.02						4375022.90					
452						4928979.24						4375019.94					
453						4928980.84						4375023.37					
450						4928974.69						4375026.28					
						:3Y97											
454						4928976.34						4375029.64					
455						4928974.69						4375026.28					
456						4928980.84						4375023.37					
457						4928982.44						4375026.80					
454						4928976.34						4375029.64					
						:3Y98											
458						4928907.78						4374932.64					
459						4928910.32						4374929.78					
460						4928914.60						4374933.57					
461						4928913.75						4374934.53					
462						4928912.06						4374936.43					
458						4928907.78						4374932.64					
						:3Y99											
463						4928905.27						4374935.48					
464						4928909.55						4374939.26					
465						4928910.53						4374938.15					
466						4928912.06						4374936.43					
467						4928907.78						4374932.64					
463						4928905.27						4374935.48					
						:3Y100											
468						4928907.13						4374941.99					
469						4928902.85						4374938.21					
470						4928905.27						4374935.48					
Изм.	Кол.уч.	Лист	№ док.	Подп.	Дата	15/21-ПМТ1.2-ТЧ						Лист					
												328					

Взам. инв. №

Подп. и дата

Инв. № подл.

Лист

328

						333
Номер характерной точки		X, м		Y, м		
492		4928912.21		4374944.56		
488		4928909.95		4374947.11		
:3Y105						
493		4928926.83		4374950.12		
494		4928923.85		4374952.15		
495		4928920.53		4374947.27		
496		4928923.50		4374945.25		
493		4928926.83		4374950.12		
:3Y106						
497		4928920.73		4374954.28		
498		4928917.40		4374949.40		
499		4928920.53		4374947.27		
500		4928923.85		4374952.15		
497		4928920.73		4374954.28		
:3Y107						
501		4928917.81		4374956.27		
502		4928916.01		4374953.83		
503		4928914.07		4374951.68		
504		4928917.40		4374949.40		
505		4928920.73		4374954.28		
501		4928917.81		4374956.27		
:3Y108						
506		4928926.83		4374950.12		
507		4928930.16		4374954.99		
508		4928927.23		4374957.10		
509		4928923.85		4374952.15		
506		4928926.83		4374950.12		
:3Y109						
510		4928920.73		4374954.28		
:3Y110						
511		4928926.83		4374950.12		
512		4928930.16		4374954.99		
513		4928927.23		4374957.10		
514		4928923.85		4374952.15		
515		4928926.83		4374950.12		
:3Y111						
516		4928920.73		4374954.28		
:3Y112						
517		4928926.83		4374950.12		
518		4928930.16		4374954.99		
519		4928927.23		4374957.10		
520		4928923.85		4374952.15		
521		4928926.83		4374950.12		
:3Y113						
522		4928920.73		4374954.28		
:3Y114						
523		4928926.83		4374950.12		
524		4928930.16		4374954.99		
525		4928927.23		4374957.10		
526		4928923.85		4374952.15		
527		4928926.83		4374950.12		
:3Y115						
528		4928920.73		4374954.28		
:3Y116						
529		4928926.83		4374950.12		
530		4928930.16		4374954.99		
531		4928927.23		4374957.10		
532		4928923.85		4374952.15		
533		4928926.83		4374950.12		
:3Y117						
534		4928920.73		4374954.28		
:3Y118						
535		4928926.83		4374950.12		
536		4928930.16		4374954.99		
537		4928927.23		4374957.10		
538		4928923.85		4374952.15		
539		4928926.83		4374950.12		
:3Y119						
540		4928920.73		4374954.28		
:3Y120						
541		4928926.83		4374950.12		
542		4928930.16		4374954.99		
543		4928927.23		4374957.10		
544		4928923.85		4374952.15		
545		4928926.83		4374950.12		
:3Y121						
546		4928920.73		4374954.28		
:3Y122						
547		4928926.83		4374950.12		
548		4928930.16		4374954.99		
549		4928927.23		4374957.10		
550		4928923.85		4374952.15		
551		4928926.83		4374950.12		
:3Y123						
552		4928920.73		4374954.28		
:3Y124						
553		4928926.83		4374950.12		
554		4928930.16		4374954.99		
555		4928927.23		4374957.10		
556		4928923.85		4374952.15		
557		4928926.83		4374950.12		
:3Y125						
558		4928920.73		4374954.28		
:3Y126						
559		4928926.83		4374950.12		
560		4928930.16		4374954.99		
561		4928927.23		4374957.10		
562		4928923.85		4374952.15		
563		4928926.83		4374950.12		
:3Y127						
564		4928920.73		4374954.28		
:3Y128						
565		4928926.83		4374950.12		
566		4928930.16		4374954.99		
567		4928927.23		4374957.10		
568		4928923.85		4374952.15		
569		4928926.83		4374950.12		
:3Y129						
570		4928920.73		4374954.28		
:3Y130						
571		4928926.83		4374950.12		
572		4928930.16		4374954.99		
573		4928927.23		4374957.10		
574		4928923.85		4374952.15		
575		4928926.83		4374950.12		
:3Y131						
576		4928920.73		4374954.28		
:3Y132						
577		4928926.83		4374950.12		
578		4928930.16		4374954.99		
579		4928927.23		4374957.10		
580		4928923.85		4374952.15		
581		4928926.83		4374950.12		
:3Y133						
582		4928920.73		4374954.28		
:3Y134						
583		4928926.83		4374950.12		
584		4928930.16		4374954.99		
585		4928927.23		4374957.10		
586		4928923.85		4374952.15		
587		4928926.83		4374950.12		
:3Y135						
588		4928920.73		4374954.28		
:3Y136						
589		4928926.83		4374950.12		
590		4928930.16		4374954.99		
591		4928927.23		4374957.10		
592		4928923.85		4374952.15		
593		4928926.83		4374950.12		
:3Y137						
594		4928920.73		4374954.28		
:3Y138						
595		4928926.83		4374950.12		
596		4928930.16		4374954.99		
597		4928927.23		4374957.10		
598		4928923.85		4374952.15		
599		4928926.83		4374950.12		
:3Y139						
600		4928920.73		4374954.28		
:3Y140						
601		4928926.83		4374950.12		
602		4928930.16		4374954.99		
603		4928927.23		4374957.10		
604		4928923.85		4374952.15		
605		4928926.83		4374950.12		
:3Y141						
606		4928920.73		4374954.28		
:3Y142						
607		4928926.83		4374950.12		
608		4928930.16		4374954.99		
609		4928927.23		4374957.10		
610		4928923.85		4374952.15		
611		4928926.83		4374950.12		
:3Y143						
612		4928920.73		4374954.28		
:3Y144						
613		4928926.83		4374950.12		
614		4928930.16		4374954.99		
615		4928927.23		4374957.10		
616		4928923.85		4374952.15		
617		4928926.83		4374950.12		
:3Y145						
618		4928920.73		4374954.28		
:3Y146						
619		4928926.83		4374950.12		
620		4928930.16		4374954.99		
621		4928927.23		4374957.10		
622		4928923.85		4374952.15		
623		4928926.83		4374950.12		
:3Y147						
624		4928920.73		4374954.28		
:3Y148						
625		4928926.83		4374950.12		
626		4928930.16		4374954.99		
627		4928927.23		4374957.10		
628		4928923.85		4374952.15		
629		4928926.83		4374950.12		
:3Y149						
630		4928920.73		4374954.28		
:3Y150						
631		4928926.83		4374950.12		
632		4928930.16		4374954.99		
633		4928927.23		4374957.10		
634		4928923.85		4374952.15		
635		4928926.83		4374950.12		
:3Y151						
636		4928920.73		4374954.28		
:3Y152						
637		4928926.83		4374950.12		
638		4928930.16		4374954.99		
639		4928927.23		4374957.10		
640		4928923.85		4374952.15		
641		4928926.83		4374950.12		
:3Y153						
642		4928920.73		4374954.28		
:3Y154						
643		4928926.83		4374950.12		
644		4928930.16		4374954.99		
645		4928927.23		4374957.10		
646		4928923.85		4374952.15		
647		4928926.83		4374950.12		
:3Y155						
648		4928920.73		4374954.28		
:3Y156						
649		4928926.83		4374950.12		
650		4928930.16		4374954.99		
651		4928927.23		4374957.10		
652		4928923.85		4374952.15		
653		4928926.83		4374950.12		
:3Y157						
654		4928920.73		4374954.28		
:3Y158						
655		4928926.83		4374950.12		
656		4928930.16		4374954.99		
657		4928927.23		4374957.10		
658		4928923.85		4374952.15		
659		4928926.83		4374950.12		
:3Y159						
660		4928920.73		4374954.28		
:3Y160						
661		4928926.83		4374950.12		
662		4928930.16		4374954.99		
663		4928927.23		4374957.10		
66						

Номер характерной точки	X, м	Y, м
532	4928935.53	4374982.44
533	4928941.19	4374979.68
534	4928942.31	4374982.58
530	4928935.75	4374985.78
:3Y114		
535	4928943.43	4374985.47
536	4928938.02	4374988.07
537	4928937.03	4374988.53
538	4928935.75	4374985.78
539	4928942.31	4374982.58
535	4928943.43	4374985.47
:3Y115		
540	4928938.45	4374988.97
541	4928937.46	4374989.45
542	4928938.53	4374991.67
543	4928939.52	4374991.19
544	4928944.93	4374988.59
545	4928943.43	4374985.47
546	4928938.02	4374988.07
540	4928938.45	4374988.97
:3Y116		
547	4928947.56	4374994.04
548	4928942.10	4374996.66
549	4928942.31	4374997.11
550	4928941.69	4374997.41
551	4928940.20	4374994.30
552	4928940.85	4374993.99
553	4928946.28	4374991.39
547	4928947.56	4374994.04

Взам. инв. №

Подп. и дата

Инв. № подл.

Лист

15/21-ПМТ1.2-ТЧ

332

Изм.	Кол.уч.	Лист	№ док.	Подп.	Дата

Номер характерной точки	X, м	Y, м			
:3У117					
554	4928942.10	4374996.66			
555	4928947.56	4374994.04			
556	4928948.97	4374996.99			
557	4928943.52	4374999.62			
558	4928943.40	4374999.37			
559	4928942.77	4374999.67			
560	4928941.69	4374997.41			
561	4928942.31	4374997.11			
554	4928942.10	4374996.66			
:3У118					
562	4928944.15	4375002.99			
563	4928943.23	4375001.09			
564	4928944.04	4375000.71			
565	4928943.52	4374999.62			
566	4928948.97	4374996.99			
567	4928950.41	4374999.99			
568	4928944.95	4375002.60			
562	4928944.15	4375002.99			
:3У119					
569	4928947.87	4375008.76			
570	4928946.30	4375005.46			
571	4928951.79	4375002.86			
572	4928953.36	4375006.12			
569	4928947.87	4375008.76			
:3У120					
573	4928953.36	4375006.12			
574	4928954.93	4375009.38			
575	4928949.43	4375012.03			
15/21-ПМТ1.2-ТЧ					
Изм.	Кол.уч.	Лист	№ док.	Подп.	Дата
					Лист
					333

Взам. инв. №

Подп. и дата

Инв.№ подл.

Номер характерной точки	X, м	Y, м
:3У125		
596	4928955.59	4375030.57
597	4928953.96	4375027.08
598	4928959.36	4375024.48
599	4928960.98	4375027.97
596	4928955.59	4375030.57
:3У126		
600	4928940.80	4374885.77
601	4928943.48	4374891.72
602	4928939.28	4374893.61
603	4928936.53	4374887.69
600	4928940.80	4374885.77
:3У127		
604	4928946.71	4374890.27
605	4928943.48	4374891.72
606	4928940.80	4374885.77
607	4928944.02	4374884.31
604	4928946.71	4374890.27
:3У128		
608	4928950.06	4374888.75
609	4928946.71	4374890.27
610	4928944.02	4374884.31
611	4928947.37	4374882.79
608	4928950.06	4374888.75

**18 КАТАЛОГ КООРДИНАТ ХАРАКТЕРНЫХ ТОЧЕК ЗЕМЕЛЬНЫХ УЧАСТКОВ,
ОБРАЗУЕМЫХ ПОД ГАРАЖАМИ В ГАРАЖНО-СТРОИТЕЛЬНОМ КООПЕРАТИВЕ
«МАЯК»**

Таблица 18.1 – Каталог координат характерных точек земельных участков, образуемых под гаражами в гаражно-строительном кооперативе «Маяк»

Взам. инв. №

Подп. и дата

Инв. № подл.

Изм.	Кол.уч.	Лист	№ док.	Подп.	Дата

15/21-ПМТ1.2-ТЧ

Лист

335

Номер характерной точки

X, м

Y, м

:ЗУ1

1

4928916.39

4375024.26

2

4928916.23

4375023.93

3

4928913.51

4375018.13

4

4928916.59

4375016.59

5

4928919.34

4375022.48

6

4928919.49

4375022.79

1

4928916.39

4375024.26

:ЗУ2

7

4928910.25

4375027.16

8

4928909.99

4375026.61

9

4928907.41

4375021.19

10

4928910.49

4375019.64

11

4928913.23

4375025.44

12

4928913.35

4375025.70

7

4928910.25

4375027.16

:ЗУ3

13

4928900.48

4375031.77

14

4928900.23

4375031.23

15

4928897.75

4375025.86

16

4928900.86

4375024.38

17

4928903.73

4375030.24

13

4928900.48

4375031.77

:ЗУ4

18

4928894.40

4375034.63

19

4928894.09

4375033.98

20

4928891.50

4375028.79

21

4928894.63

4375027.43

22

4928897.06

4375032.84

Взам. инв. №

Подп. и дата

Инв. № подл.

Лист

15/21-ПМТ1.2-ТЧ

336

Изм. Кол.уч. Лист № док. Подп. Дата

Номер характерной точки	X, м	Y, м					
23	4928897.25	4375033.29					
18	4928894.40	4375034.63					
:3У5							
24	4928875.52	4375043.55					
25	4928872.26	4375037.51					
26	4928875.44	4375036.10					
27	4928878.72	4375041.91					
28	4928878.78	4375042.03					
24	4928875.52	4375043.55					
:3У6							
29	4928872.26	4375045.09					
30	4928869.08	4375038.91					
31	4928872.26	4375037.51					
32	4928875.52	4375043.55					
29	4928872.26	4375045.09					
:3У7							
33	4928855.79	4375045.50					
34	4928859.56	4375043.84					
35	4928862.23	4375049.38					
36	4928862.41	4375049.76					
37	4928858.69	4375051.51					
33	4928855.79	4375045.50					
:3У8							
38	4928852.36	4375054.51					
39	4928849.61	4375048.79					
40	4928852.96	4375047.20					
41	4928855.71	4375052.92					
38	4928852.36	4375054.51					
:3У9							
						15/21-ПМТ1.2-ТЧ	Лист 337
Изм.	Кол.уч.	Лист	№ док.	Подп.	Дата		

Взам. инв. №

Подп. и дата

Инв. № подл.

Номер характерной точки		X, м		Y, м							
42		4928849.06		4375056.07							
43		4928848.54		4375054.99							
44		4928846.94		4375051.65							
45		4928846.32		4375050.35							
46		4928849.61		4375048.79							
47		4928852.36		4375054.51							
42		4928849.06		4375056.07							
:3У10											
48		4928846.94		4375051.65							
49		4928841.53		4375054.25							
50		4928843.13		4375057.59							
51		4928848.54		4375054.99							
48		4928846.94		4375051.65							
:3У11											
52		4928920.47		4375007.17							
53		4928917.46		4375000.62							
54		4928920.56		4374999.11							
55		4928923.68		4375005.82							
52		4928920.47		4375007.17							
:3У12											
56		4928917.27		4375008.51							
57		4928914.35		4375002.12							
58		4928917.46		4375000.62							
59		4928920.47		4375007.17							
56		4928917.27		4375008.51							
:3У13											
60		4928914.06		4375009.86							
61		4928911.24		4375003.63							
62		4928914.35		4375002.12							
Изм. Кол.уч. Лист № док. Подп. Дата											
										Лист	
										338	

Номер характерной точки	X, м	Y, м
63	4928917.27	4375008.51
60	4928914.06	4375009.86
:3У14		
64	4928898.09	4375017.47
65	4928895.41	4375011.07
66	4928898.47	4375009.66
67	4928901.13	4375016.05
64	4928898.09	4375017.47
:3У15		
68	4928892.04	4375020.29
69	4928889.27	4375013.89
70	4928892.36	4375012.47
71	4928895.05	4375018.88
68	4928892.04	4375020.29
:3У16		
72	4928885.92	4375023.14
73	4928883.18	4375016.69
74	4928886.27	4375015.27
75	4928889.05	4375021.68
72	4928885.92	4375023.14
:3У17		
76	4928879.34	4375025.95
77	4928876.49	4375019.83
78	4928879.63	4375018.30
79	4928882.61	4375024.63
76	4928879.34	4375025.95
:3У18		
80	4928876.05	4375027.27
81	4928873.32	4375021.32

Изм. № подл.	Подп. и дата	Взам. инв. №

Изм.	Кол.уч.	Лист	№ док.	Подп.	Дата	15/21-ПМТ1.2-ТЧ	Лист
							339

						343
Номер характерной точки			X, м		Y, м	
82			4928876.49		4375019.83	
83			4928879.34		4375025.95	
80			4928876.05		4375027.27	
:3Y19						
84			4928872.78		4375028.59	
85			4928870.16		4375022.81	
86			4928873.32		4375021.32	
87			4928876.05		4375027.27	
84			4928872.78		4375028.59	
:3Y20						
88			4928869.49		4375029.91	
89			4928866.99		4375024.30	
90			4928870.16		4375022.81	
91			4928872.78		4375028.59	
88			4928869.49		4375029.91	
:3Y21						
92			4928866.99		4375024.30	
93			4928869.49		4375029.91	
94			4928866.62		4375031.35	
95			4928863.81		4375025.69	
92			4928866.99		4375024.30	
:3Y22						
96			4928863.44		4375032.95	
97			4928860.82		4375027.08	
98			4928863.81		4375025.69	
99			4928866.62		4375031.35	
100			4928866.68		4375031.48	
96			4928863.44		4375032.95	
:3Y23						
						Лист
						340
15/21-ПМТ1.2-ТЧ						
Изм.	Кол.уч.	Лист	№ док.	Подп.	Дата	

Взам. инв. №

Подп. и дата

Инв. № подл.

Номер характерной точки	X, м	Y, м
101	4928860.82	4375027.08
102	4928857.62	4375028.54
103	4928857.44	4375028.62
104	4928859.97	4375034.49
105	4928863.44	4375032.95
101	4928860.82	4375027.08
:3Y24		
106	4928855.65	4375029.44
107	4928858.65	4375035.08
108	4928854.71	4375037.27
109	4928851.58	4375031.63
106	4928855.65	4375029.44
:3Y25		
110	4928851.58	4375031.63
111	4928854.71	4375037.27
112	4928850.95	4375039.36
113	4928847.80	4375033.72
110	4928851.58	4375031.63
:3Y26		
114	4928847.91	4375033.99
115	4928850.73	4375039.30
116	4928846.81	4375041.39
117	4928843.82	4375036.16
114	4928847.91	4375033.99
:3Y27		
118	4928836.69	4375051.90
119	4928833.89	4375054.01
120	4928829.42	4375048.83
121	4928832.27	4375046.52

Взам. инв. №

Подп. и дата

Инв. № подл.

Изм.	Кол.уч.	Лист	№ док.	Подп.	Дата
------	---------	------	--------	-------	------

15/21-ПМТ1.2-ТЧ

Лист

341

						345
Номер характерной точки		X, м		Y, м		
118		4928836.69		4375051.90		
:3Y28						
122		4928828.82		4375058.33		
123		4928824.36		4375053.15		
124		4928826.89		4375050.97		
125		4928831.35		4375056.15		
122		4928828.82		4375058.33		
:3Y29						
126		4928823.58		4375062.72		
127		4928819.18		4375057.49		
128		4928821.97		4375055.12		
129		4928826.52		4375060.41		
126		4928823.58		4375062.72		
:3Y30						
130		4928912.88		4374995.40		
131		4928921.23		4374991.49		
132		4928918.31		4374985.70		
133		4928918.52		4374985.59		
134		4928917.55		4374983.49		
135		4928915.85		4374984.33		
136		4928916.32		4374985.33		
137		4928911.91		4374987.38		
138		4928912.79		4374989.25		
139		4928910.50		4374990.30		
130		4928912.88		4374995.40		
:3Y31						
140		4928910.03		4374989.31		
141		4928912.88		4374995.40		
142		4928909.18		4374997.13		
Изм. Кол.уч. Лист № док. Подп. Дата						
15/21-ПМТ1.2-ТЧ						
Лист						
342						

Взам. инв. №

Подп. и дата

Инв. № подл.

Номер характерной точки		X, м	Y, м
143		4928906.42	4374990.82
140		4928910.03	4374989.31
:3У32			
144		4928905.98	4374998.72
145		4928903.12	4374992.40
146		4928906.41	4374990.81
147		4928909.21	4374997.20
144		4928905.98	4374998.72
:3У33			
148		4928903.16	4374992.49
149		4928905.91	4374998.57
150		4928902.58	4375000.08
151		4928899.54	4374994.20
148		4928903.16	4374992.49
:3У34			
152		4928895.94	4375003.04
153		4928893.13	4374997.97
154		4928895.96	4374996.08
155		4928899.06	4375001.65
152		4928895.94	4375003.04
:3У35			
156		4928900.69	4374981.25
157		4928896.67	4374976.58
158		4928899.35	4374974.23
159		4928903.35	4374979.10
160		4928900.76	4374981.33
156		4928900.69	4374981.25
:3У36			
161		4928900.69	4374981.25

Взам. инв. №	
Подп. и дата	
Инв. № подл.	

						347											
Номер характерной точки						X, м						Y, м					
162						4928897.96						4374983.69					
163						4928893.87						4374979.03					
164						4928896.67						4374976.58					
161						4928900.69						4374981.25					
						:3Y37											
165						4928895.37						4374985.77					
166						4928891.06						4374980.85					
167						4928893.64						4374978.77					
168						4928893.87						4374979.03					
169						4928897.96						4374983.69					
165						4928895.37						4374985.77					
						:3Y38											
170						4928892.82						4374988.00					
171						4928888.80						4374983.28					
172						4928889.23						4374982.91					
173						4928887.35						4374980.72					
174						4928888.65						4374979.68					
175						4928889.09						4374979.33					
176						4928890.68						4374981.16					
177						4928891.06						4374980.85					
178						4928895.37						4374985.77					
170						4928892.82						4374988.00					
						:3Y39											
179						4928890.27						4374990.22					
180						4928886.30						4374985.44					
181						4928884.29						4374983.18					
182						4928886.19						4374981.66					
183						4928886.38						4374981.50					
184						4928888.29						4374983.71					
Взам. инв. №																	
Подп. и дата																	
Инв. № подл.																	
Изм.	Кол.уч.	Лист	№ док.	Подп.	Дата	15/21-ПМТ1.2-ТЧ						Лист					
												344					

Номер характерной точки	X, м	Y, м
206	4928875.68	4374994.67
207	4928879.67	4374999.32
204	4928882.20	4374996.98
:3Y44		
208	4928877.17	4375001.55
209	4928873.18	4374996.90
210	4928873.47	4374996.64
211	4928875.68	4374994.67
212	4928879.67	4374999.32
208	4928877.17	4375001.55
:3Y45		
213	4928874.85	4375003.58
214	4928871.05	4374999.25
215	4928870.71	4374998.88
216	4928873.10	4374996.80
217	4928873.18	4374996.90
218	4928877.17	4375001.55
213	4928874.85	4375003.58
:3Y46		
219	4928875.34	4375004.14
220	4928872.62	4375006.53
221	4928868.33	4375001.63
222	4928871.05	4374999.25
219	4928875.34	4375004.14
:3Y47		
223	4928867.55	4375000.79
224	4928872.62	4375006.53
225	4928869.98	4375008.72
226	4928865.17	4375002.93

Взам. инв. №	
Подп. и дата	
Инв. № подл.	

Изм.	Кол.уч.	Лист	№ док.	Подп.	Дата	15/21-ПМТ1.2-ТЧ	Лист 346
------	---------	------	--------	-------	------	-----------------	-------------

							350		
Номер характерной точки		X, м		Y, м					
223		4928867.55		4375000.79					
							:3У48		
227		4928866.89		4375010.35					
228		4928860.95		4375003.53					
229		4928863.73		4375001.19					
230		4928865.17		4375002.93					
231		4928869.51		4375008.16					
227		4928866.89		4375010.35					
							:3У49		
232		4928866.89		4375010.35					
233		4928859.93		4375002.36					
234		4928856.81		4375005.03					
235		4928863.92		4375012.90					
232		4928866.89		4375010.35					
							:3У50		
236		4928861.16		4375015.07					
237		4928854.97		4375008.03					
238		4928857.50		4375005.80					
239		4928863.92		4375012.90					
236		4928861.16		4375015.07					
							:3У51		
240		4928858.39		4375017.21					
241		4928851.99		4375010.07					
242		4928854.63		4375007.64					
243		4928854.97		4375008.03					
244		4928861.16		4375015.07					
240		4928858.39		4375017.21					
							:3У52		
245		4928851.99		4375010.07					
Инв.№ подл.	Подп. и дата	Взам. инв. №							Лист
			15/21-ПМТ1.2-ТЧ				347		
			Изм.	Кол.уч.	Лист	№ док.	Подп.	Дата	

		Номер характерной точки	X, м	Y, м							
		246	4928858.39	4375017.21							
		247	4928850.36	4375023.92							
		248	4928843.99	4375016.82							
		245	4928851.99	4375010.07							
		:3Y53									
		249	4928845.81	4375027.88							
		250	4928839.54	4375020.59							
		251	4928839.83	4375020.33							
		252	4928843.99	4375016.82							
		253	4928850.36	4375023.92							
		249	4928845.81	4375027.88							
		:3Y54									
		254	4928839.54	4375020.59							
		255	4928845.81	4375027.88							
		256	4928845.45	4375028.19							
		257	4928844.76	4375027.38							
		258	4928840.39	4375031.15							
		259	4928841.02	4375031.88							
		260	4928840.62	4375032.21							
		261	4928834.39	4375024.94							
		254	4928839.54	4375020.59							
		:3Y55									
		262	4928840.62	4375032.21							
		263	4928836.07	4375035.96							
		264	4928829.86	4375028.64							
		265	4928829.06	4375027.69							
		266	4928833.51	4375023.92							
		267	4928834.39	4375024.94							
		262	4928840.62	4375032.21							
Инв.№ подл.	Подп. и дата	Взам. инв. №								15/21-ПМТ1.2-ТЧ	Лист
											348
			Изм.	Кол.уч.	Лист	№ док.	Подп.	Дата			

Номер характерной точки		X, м	Y, м					
:3У56								
268		4928826.64	4375043.31					
269		4928820.56	4375036.03					
270		4928823.83	4375033.19					
271		4928823.93	4375033.31					
272		4928825.18	4375032.27					
273		4928825.36	4375032.49					
274		4928831.47	4375039.83					
268		4928826.64	4375043.31					
:3У57								
275		4928820.56	4375036.03					
276		4928826.64	4375043.31					
277		4928821.97	4375047.12					
278		4928816.01	4375040.18					
275		4928820.56	4375036.03					
:3У58								
279		4928816.01	4375040.18					
280		4928821.97	4375047.12					
281		4928817.69	4375050.86					
282		4928811.78	4375043.53					
283		4928814.85	4375041.08					
279		4928816.01	4375040.18					
:3У59								
284		4928811.74	4375043.48					
285		4928817.69	4375050.86					
286		4928812.49	4375055.13					
287		4928806.56	4375047.96					
284		4928811.74	4375043.48					
:3У60								
Изм.	Кол.уч.	Лист	№ док.	Подп.	Дата	15/21-ПМТ1.2-ТЧ		Лист
								349

Взам. инв. №

Подл. и дата

Инв. № подл.

							353
Номер характерной точки		X, м		Y, м			
288		4928894.35		4374968.47			
289		4928899.35		4374974.23			
290		4928893.87		4374979.03			
291		4928889.86		4374974.39			
292		4928890.67		4374973.62			
293		4928889.68		4374972.54			
288		4928894.35		4374968.47			
:3У61							
294		4928909.07		4374975.47			
295		4928906.71		4374972.85			
296		4928911.32		4374968.86			
297		4928913.68		4374971.48			
294		4928909.07		4374975.47			
:3У62							
298		4928906.71		4374972.85			
299		4928904.29		4374970.17			
300		4928908.94		4374966.22			
301		4928911.32		4374968.86			
298		4928906.71		4374972.85			
:3У63							
302		4928904.29		4374970.17			
303		4928901.88		4374967.49			
304		4928906.53		4374963.55			
305		4928908.94		4374966.22			
302		4928904.29		4374970.17			
:3У64							
306		4928901.88		4374967.49			
307		4928899.45		4374964.80			
308		4928904.10		4374960.85			
:3У65							
:3У66							
:3У67							
:3У68							
:3У69							
:3У70							
:3У71							
:3У72							
:3У73							
:3У74							
:3У75							
:3У76							
:3У77							
:3У78							
:3У79							
:3У80							
:3У81							
:3У82							
:3У83							
:3У84							
:3У85							
:3У86							
:3У87							
:3У88							
:3У89							
:3У90							
:3У91							
:3У92							
:3У93							
:3У94							
:3У95							
:3У96							
:3У97							
:3У98							
:3У99							
:3У100							
:3У101							
:3У102							
:3У103							
:3У104							
:3У105							
:3У106							
:3У107							
:3У108							
:3У109							
:3У110							
:3У111							
:3У112							
:3У113							
:3У114							
:3У115							
:3У116							
:3У117							
:3У118							
:3У119							
:3У120							
:3У121							
:3У122							
:3У123							
:3У124							
:3У125							
:3У126							
:3У127							
:3У128							
:3У129							
:3У130							
:3У131							
:3У132							
:3У133							
:3У134							
:3У135							
:3У136							
:3У137							
:3У138							
:3У139							
:3У140							
:3У141							
:3У142							
:3У143							
:3У144							
:3У145							
:3У146							
:3У147							
:3У148							
:3У149							
:3У150							
:3У151							
:3У152							
:3У153							
:3У154							
:3У155							
:3У156							
:3У157							
:3У158							
:3У159							
:3У160							
:3У161							
:3У162							
:3У163							
:3У164							
:3У165							
:3У166							
:3У167							
:3У168							
:3У169							
:3У170							
:3У171							
:3У172							
:3У173							
:3У174							
:3У175							
:3У176							
:3У177							
:3У178							
:3У179							
:3У180							
:3У181							
:3У182							
:3У183							
:3У184							
:3У185							
:3У186							
:3У187							
:3У188							
:3У189							
:3У190							
:3У191							
:3У192							
:3У193							
:3У194							
:3У195							
:3У196							
:3У197							
:3У198							
:3У199							
:3У200							
:3У201							
:3У202							
:3У203							
:3У204							
:3У205							
:3У206							
:3У207							
:3У208							
:3У209							
:3У210							
:3У211							
:3У212							
:3У213							
:3У214							
:3У215							
:3У216							
:3У217							
:3У218							
:3У219							
:3У220							
:3У221							
:3У222							
:3У223							
:3У224							
:3У225							
:3У226							
:3У227							
:3У228							
:3У229							
:3У230							
:3У231							
:3У232							
:3У233							
:3У234							
:3У235							
:3У236							
:3У237							
:3У238							
:3У239							
:3У240							
:3У241							
:3У242							
:3У243							
:3У244							
:3У245							
:3У246							
:3У247							
:3У248							
:3У249							
:3У250							
:3У251							
:3У252							
:3У253							
:3У254							
:3У255							
:3У256							
:3У257							
:3У258							
:3У259							
:3У260							
:3У261							
:3У262							
:3У263							
:3У264							
:3У265							
:3У266							
:3У267							
:3У268							
:3У269							
:3У270							
:3У271							
:3У272							
:3У273							
:3У274							
:3У275							
:3У276							
:3У277							
:3У278							
:3У279							
:3У280							
:3У281							
:3У282							
:3У283							
:3У284							
:3У285							
:3У286							
:3У287							
:3У288							
:3У289							
:3У290							
:3У291							
:3У292							
:3У293							
:3У294							
:3У295							
:3У296							
:3У297							
:3У298							
:3У299							
:3У300							
:3У301							
:3У302							
:3У303							
:3У304							
:3У305							
:3У306							
:3У307							
:3У308							
:3У309							
:3У310							
:3У311							
:3У312							
:3У313							
:3У314							
:3У315							
:3У316							
:3У317							
:3У318							
:3У319							
:3У320							
:3У321							
:3У322							
:3У323							
:3У324							
:3У325							
:3У326							
:3У327							
:3У328							
:3У329							
:3У330							
:3У331							
:3У332							
:3У333							
:3У334							
:3У335							
:3У336							
:3У337							
:3У338							
:3У339							
:3У340							
:3У341							
:3У342							
:3У343							
:3У344							
:3У345							
:3У346							
:3У347							
:3У348							
:3У349							
:3У350							
:3У351							
:3У352							
:3У353							
:3У354							
:3У355							
:3У356							
:3У357							
:3У358							
:3У359							
:3У360							
:3У361							
:3У362							
:3У363							
:3У364							
:3У365							
:3У366							
:3У367							
:3У368							
:3У369							
:3У370							
:3У371							
:3У372							
:3У373							
:3У374							
:3У375							
:3У376							
:3У377							
:3У378							
:3У379							
:3У380							
:3У381							
:3У382							
:3У383							
:3У384							
:3У385							
:3У386							
:3У387							
:3У388							
:3У389							
:3У390							
:3У391							
:3У392							
:3У393							
:3У394							
:3У395							
:3У396							
:3У397							
:3У398							
:3У399							
:3У400							
:3У401							
:3У402							
:3У403							
:3У404							
:3У405							
:3У406							
:3У407							
:3У408							
:3У409							
:3У410							
:3У411							
:3У412							
:3У413							
:3У414							
:3У415							
:3У416							
:3У417							
:3У418							
:3У419							
:3У420							
:3У421							
:3У422							
:3У423							
:3У424							
:3У425							
:3У426							
:3У427							
:3У428							
:3У429							
:3У430							
:3У431							
:3У432							
:3У433							
:3У434							
:3У435							
:3У436							
:3У437							
:3У438							
:3У439							
:3У440							
:3У441							
:3У442							
:3У443							
:3У444							
:3У445							
:3У446							
:3У447							
:3У448							
:3У449							
:3У450							
:3У451							
:3У452							
:3У453							
:3У454							
:3У455							
:3У456							
:3У457							
:3У458							
:3У459							
:3У460							
:3У461							
:3У462							
:3У463							
:3У464							
:3У465							
:3У466							
:3У467							
:3У468							
:3У469							
:3У470							
:3У471							
:3У472							
:3У473							
:3У474							
:3У475							
:3У476							
:3У477							
:3У478							
:3У479							
:3У480							
:3У481							
:3У482							
:3У483							
:3У484							
:3У485							
:3У486							
:3У487							
:3У488							
:3У489							
:3У490							
:3У491							
:3У492							
:3У493							
:3У494							
:3У495							
:3У496							
:3У497							

Номер характерной точки		X, м	Y, м
309		4928906.53	4374963.55
306		4928901.88	4374967.49
:3У65			
310		4928899.14	4374965.06
311		4928896.65	4374962.30
312		4928896.96	4374962.04
313		4928901.61	4374958.10
314		4928904.10	4374960.85
315		4928899.45	4374964.80
310		4928899.14	4374965.06
:3У66			
316		4928896.96	4374962.04
317		4928894.56	4374959.38
318		4928899.21	4374955.43
319		4928901.61	4374958.10
316		4928896.96	4374962.04
:3У67			
320		4928893.86	4374949.50
321		4928896.27	4374952.18
322		4928891.84	4374955.91
323		4928889.42	4374953.24
320		4928893.86	4374949.50
:3У68			
324		4928889.40	4374963.90
325		4928893.77	4374968.97
326		4928889.68	4374972.54
327		4928890.67	4374973.62
328		4928889.86	4374974.39
329		4928891.48	4374976.30
:3У69			
330		4928899.14	4374965.06
:3У70			
331		4928899.14	4374965.06
:3У71			
332		4928899.14	4374965.06
:3У72			
333		4928899.14	4374965.06
:3У73			
334		4928899.14	4374965.06
:3У74			
335		4928899.14	4374965.06
:3У75			
336		4928899.14	4374965.06
:3У76			
337		4928899.14	4374965.06
:3У77			
338		4928899.14	4374965.06
:3У78			
339		4928899.14	4374965.06
:3У79			
340		4928899.14	4374965.06
:3У80			
341		4928899.14	4374965.06
:3У81			
342		4928899.14	4374965.06
:3У82			
343		4928899.14	4374965.06
:3У83			
344		4928899.14	4374965.06
:3У84			
345		4928899.14	4374965.06
:3У85			
346		4928899.14	4374965.06
:3У86			
347		4928899.14	4374965.06
:3У87			
348		4928899.14	4374965.06
:3У88			
349		4928899.14	4374965.06
:3У89			
350		4928899.14	4374965.06
:3У90			
351		4928899.14	4374965.06
:3У91			
352		4928899.14	4374965.06
:3У92			
353		4928899.14	4374965.06
:3У93			
354		4928899.14	4374965.06
:3У94			
355		4928899.14	4374965.06
:3У95			
356		4928899.14	4374965.06
:3У96			
357		4928899.14	4374965.06
:3У97			
358		4928899.14	4374965.06
:3У98			
359		4928899.14	4374965.06
:3У99			
360		4928899.14	4374965.06
:3У00			

Взам. инв. №

Подп. и дата

Инв. № подл.

Изм.	Кол.уч.	Лист	№ док.	Подп.	Дата

15/21-ПМТ1.2-ТЧ

Лист

351

Номер характерной точки	X, м	Y, м
330	4928888.19	4374979.14
331	4928881.19	4374970.99
332	4928883.74	4374968.78
333	4928885.89	4374966.92
324	4928889.40	4374963.90
:3Y69		
334	4928881.19	4374970.99
335	4928888.19	4374979.14
336	4928888.65	4374979.68
337	4928887.35	4374980.72
338	4928889.23	4374982.91
339	4928888.29	4374983.71
340	4928886.38	4374981.50
341	4928886.19	4374981.66
342	4928878.75	4374973.10
334	4928881.19	4374970.99
:3Y70		
343	4928878.75	4374973.10
344	4928886.19	4374981.66
345	4928884.29	4374983.18
346	4928883.56	4374983.74
347	4928876.12	4374975.38
343	4928878.75	4374973.10
:3Y71		
348	4928876.12	4374975.38
349	4928883.56	4374983.74
350	4928881.73	4374985.29
351	4928881.07	4374985.87
352	4928873.69	4374977.61

Взам. инв. №

Подп. и дата

Инв. № подл.

Изм.	Кол.уч.	Лист	№ док.	Подп.	Дата

Номер характерной точки	X, м	Y, м
348	4928876.12	4374975.38
:3У72		
353	4928873.69	4374977.61
354	4928881.07	4374985.87
355	4928878.64	4374988.02
356	4928871.05	4374979.50
353	4928873.69	4374977.61
:3У73		
357	4928871.05	4374979.50
358	4928878.64	4374988.02
359	4928876.12	4374990.27
360	4928868.39	4374981.68
357	4928871.05	4374979.50
:3У74		
361	4928868.39	4374981.68
362	4928872.62	4374986.38
363	4928876.12	4374990.27
364	4928877.21	4374989.30
365	4928879.19	4374991.61
366	4928878.36	4374992.32
367	4928875.68	4374994.67
368	4928870.11	4374988.63
369	4928865.83	4374983.99
361	4928868.39	4374981.68
:3У75		
370	4928865.83	4374983.99
371	4928875.68	4374994.67
372	4928873.47	4374996.64
373	4928863.59	4374986.60
:3У76		
374	4928875.68	4374994.67
375	4928873.47	4374996.64
376	4928863.59	4374986.60
:3У77		
377	4928875.68	4374994.67
378	4928873.47	4374996.64
379	4928863.59	4374986.60
:3У78		
380	4928875.68	4374994.67
381	4928873.47	4374996.64
382	4928863.59	4374986.60
:3У79		
383	4928875.68	4374994.67
384	4928873.47	4374996.64
385	4928863.59	4374986.60
:3У80		
386	4928875.68	4374994.67
387	4928873.47	4374996.64
388	4928863.59	4374986.60
:3У81		
389	4928875.68	4374994.67
390	4928873.47	4374996.64
391	4928863.59	4374986.60
:3У82		
392	4928875.68	4374994.67
393	4928873.47	4374996.64
394	4928863.59	4374986.60
:3У83		
395	4928875.68	4374994.67
396	4928873.47	4374996.64
397	4928863.59	4374986.60
:3У84		
398	4928875.68	4374994.67
399	4928873.47	4374996.64
400	4928863.59	4374986.60
:3У85		
401	4928875.68	4374994.67
402	4928873.47	4374996.64
403	4928863.59	4374986.60
:3У86		
404	4928875.68	4374994.67
405	4928873.47	4374996.64
406	4928863.59	4374986.60
:3У87		
407	4928875.68	4374994.67
408	4928873.47	4374996.64
409	4928863.59	4374986.60
:3У88		
410	4928875.68	4374994.67
411	4928873.47	4374996.64
412	4928863.59	4374986.60
:3У89		
413	4928875.68	4374994.67
414	4928873.47	4374996.64
415	4928863.59	4374986.60
:3У90		
416	4928875.68	4374994.67
417	4928873.47	4374996.64
418	4928863.59	4374986.60
:3У91		
419	4928875.68	4374994.67
420	4928873.47	4374996.64
421	4928863.59	4374986.60
:3У92		
422	4928875.68	4374994.67
423	4928873.47	4374996.64
424	4928863.59	4374986.60
:3У93		
425	4928875.68	4374994.67
426	4928873.47	4374996.64
427	4928863.59	4374986.60
:3У94		
428	4928875.68	4374994.67
429	4928873.47	4374996.64
430	4928863.59	4374986.60
:3У95		
431	4928875.68	4374994.67
432	4928873.47	4374996.64
433	4928863.59	4374986.60
:3У96		
434	4928875.68	4374994.67
435	4928873.47	4374996.64
436	4928863.59	4374986.60
:3У97		
437	4928875.68	4374994.67
438	4928873.47	4374996.64
439	4928863.59	4374986.60
:3У98		
440	4928875.68	4374994.67
441	4928873.47	4374996.64
442	4928863.59	4374986.60
:3У99		
443	4928875.68	4374994.67
444	4928873.47	4374996.64
445	4928863.59	4374986.60
:3У100		
446	4928875.68	4374994.67
447	4928873.47	4374996.64
448	4928863.59	4374986.60
:3У101		
449	4928875.68	4374994.67
450	4928873.47	4374996.64
451	4928863.59	4374986.60
:3У102		
452	4928875.68	4374994.67
453	4928873.47	4374996.64
454	4928863.59	4374986.60
:3У103		
455	4928875.68	4374994.67
456	4928873.47	4374996.64
457	4928863.59	4374986.60
:3У104		
458	4928875.68	4374994.67
459	4928873.47	4374996.64
460	4928863.59	4374986.60
:3У105		
461	4928875.68	4374994.67
462	4928873.47	4374996.64
463	4928863.59	4374986.60
:3У106		
464	4928875.68	4374994.67
465	4928873.47	4374996.64
466	4928863.59	4374986.60
:3У107		
467	4928875.68	4374994.67
468	4928873.47	4374996.64
469	4928863.59	4374986.60
:3У108		
470	4928875.68	4374994.67
471	4928873.47	4374996.64
472	4928863.59	4374986.60
:3У109		
473	4928875.68	4374994.67
474	4928873.47	4374996.64
475	4928863.59	4374986.60
:3У110		
476	4928875.68	4374994.67
477	4928873.47	4374996.64
478	4928863.59	4374986.60
:3У111		
479	4928875.68	4374994.67
480	4928873.47	4374996.64
481	4928863.59	4374986.60
:3У112		
482	4928875.68	4374994.67
483	4928873.47	4374996.64
484	4928863.59	4374986.60
:3У113		
485	4928875.68	4374994.67
486	4928873.47	4374996.64
487	4928863.59	4374986.60
:3У114		
488	4928875.68	4374994.67
489	4928873.47	4374996.64
490	4928863.59	4374986.60
:3У115		
491	4928875.68	4374994.67
492	4928873.47	4374996.64
493	4928863.59	4374986.60
:3У116		
494	4928875.68	4374994.67
495	4928873.47	4374996.64
496	4928863.59	4374986.60
:3У117		
497	4928875.68	4374994.67
498	4928873.47	4374996.64
499	4928863.59	4374986.60
:3У118		
500	4928875.68	4374994.67
501	4928873.47	4374996.64
502	4928863.59	4374986.60
:3У119		
503	4928875.68	4374994.67
504	4928873.47	4374996.64
505	4928863.59	4374986.60
:3У120		
506	4928875.68	4374994.67
507	4928873.47	4374996.64
508	4928863.59	4374986.60
:3У121		
509	4928875.68	4374994.67
510	4928873.47	4374996.64
511	4928863.59	4374986.60
:3У122		
512	4928875.68	4374994.67
513	4928873.47	4374996.64
514	4928863.59	4374986.60
:3У123		
515	4928875.68	4374994.67
516	4928873.47	4374996.64
517	4928863.59	4374986.60
:3У124		
518	4928875.68	4374994.67
519	4928873.47	4374996.64
520	4928863.59	4374986.60
:3У125		
521	4928875.68	4374994.67
522	4928873.47	4374996.64
523	4928863.59	4374986.60
:3У126		
524	4928875.68	4374994.67
525	4928873.47	4374996.64
526	4928863.59	4374986.60
:3У127		
527	4928875.68	4374994.67
528	4928873.47	4374996.64
529	4928863.59	4374986.60
:3У128		
530	4928875.68	4374994.67
531	4928873.47	4374996.64
532	4928863.59	4374986.60
:3У129		
533	4928875.68	4374994.67
534	4928873.47	4374996.64
535	4928863.59	4374986.60
:3У130		
536	4928875.68	4374994.67
537	4928873.47	4374996.64
538	4928863.59	4374986.60
:3У131		
539	4928875.68	4374994.67
540	4928873.47	4374996.64
541	4928863.59	4374986.60
:3У132		
542	4928875.68	4374994.67
543	4928873.47	4374996.64
544	4928863.59	4374986.60
:3У133		
545	4928875.68	4374994.67
546	4928873.47	4374996.64
547	4928863.59	4374986.60
:3У134		
548	4928875.68	4374994.67
549	4928873.47	4374996.64
550	4928863.59	4374986.60
:3У135		
551	4928875.68	4374994.67
552	4928873.47	4374996.64
553	4928863.59	4374986.60
:3У136		
554	4928875.68	4374994.67
555	4928873.47	4374996.64
556	4928863.59	4374986.60
:3У137		
557	4928875.68	4374994.67
558	4928873.47	4374996.64
559	4928863.59	4374986.60
:3У138		
560	4928875.68	4374994.67
561	4928873.47	4374996.64
562	4928863.59	4374986.60
:3У139		
563	4928875.68	4374994.67
56		

		Номер характерной точки	X, м	Y, м		
		370	4928865.83	4374983.99		
:3У76						
		374	4928869.81	4374998.76		
		375	4928864.92	4374993.23		
		376	4928860.83	4374988.61		
		377	4928863.37	4374986.35		
		378	4928863.59	4374986.60		
		379	4928872.34	4374996.65		
		374	4928869.81	4374998.76		
:3У77						
		380	4928860.83	4374988.61		
		381	4928864.92	4374993.23		
		382	4928869.81	4374998.76		
		383	4928865.22	4375002.82		
		384	4928863.23	4375000.57		
		385	4928865.21	4374998.81		
		386	4928862.32	4374995.54		
		387	4928858.23	4374990.92		
		380	4928860.83	4374988.61		
:3У78						
		388	4928858.15	4374990.99		
		389	4928865.14	4374998.87		
		390	4928862.62	4375001.10		
		391	4928862.11	4375000.50		
		392	4928859.80	4374997.77		
		393	4928855.50	4374992.74		
		388	4928858.15	4374990.99		
:3У79						
		394	4928855.50	4374992.74		
Инв. № подл.	Подп. и дата	Взам. инв. №				Лист
						354
Изм.	Кол.уч.	Лист	№ док.	Подп.	Дата	15/21-ПМТ1.2-ТЧ

						358
Номер характерной точки		X, м		Y, м		
395		4928852.97		4374994.90		
396		4928859.57		4375002.66		
397		4928862.11		4375000.50		
394		4928855.50		4374992.74		
:3Y80						
398		4928852.90		4374994.82		
399		4928859.57		4375002.66		
400		4928856.81		4375005.03		
401		4928850.16		4374997.27		
398		4928852.90		4374994.82		
:3Y81						
402		4928850.16		4374997.27		
403		4928847.75		4374999.65		
404		4928854.35		4375007.32		
405		4928856.81		4375005.03		
402		4928850.16		4374997.27		
:3Y82						
406		4928847.75		4374999.65		
407		4928854.35		4375007.32		
408		4928854.63		4375007.64		
409		4928851.99		4375010.07		
410		4928849.10		4375006.65		
411		4928845.15		4375001.98		
406		4928847.75		4374999.65		
:3Y83						
412		4928837.15		4375008.73		
413		4928843.99		4375016.82		
414		4928851.99		4375010.07		
415		4928845.15		4375001.98		
Изм. Кол.уч. Лист № док. Подп. Дата						
15/21-ПМТ1.2-ТЧ						
Лист						
355						

Взам. инв. №

Подп. и дата

Инв. № подл.

Номер характерной точки	X, м	Y, м
412	4928837.15	4375008.73
:3У84		
416	4928837.15	4375008.73
417	4928833.00	4375012.24
418	4928829.22	4375015.43
419	4928836.06	4375023.52
420	4928839.83	4375020.33
421	4928843.99	4375016.82
416	4928837.15	4375008.73
:3У85		
422	4928829.86	4375028.64
423	4928828.63	4375029.65
424	4928821.98	4375021.82
425	4928829.22	4375015.43
426	4928835.19	4375022.50
427	4928833.51	4375023.92
428	4928829.06	4375027.69
422	4928829.86	4375028.64
:3У86		
429	4928823.93	4375033.31
430	4928823.83	4375033.19
431	4928817.48	4375025.59
432	4928821.98	4375021.82
433	4928828.49	4375029.49
429	4928823.93	4375033.31
:3У87		
434	4928819.32	4375037.10
435	4928813.06	4375029.43
436	4928817.48	4375025.59
:3У88		
437	4928819.32	4375037.10
438	4928813.06	4375029.43
439	4928817.48	4375025.59
:3У89		
440	4928819.32	4375037.10
441	4928813.06	4375029.43
442	4928817.48	4375025.59
:3У90		
443	4928819.32	4375037.10
444	4928813.06	4375029.43
445	4928817.48	4375025.59
:3У91		
446	4928819.32	4375037.10
447	4928813.06	4375029.43
448	4928817.48	4375025.59
:3У92		
449	4928819.32	4375037.10
450	4928813.06	4375029.43
451	4928817.48	4375025.59
:3У93		
452	4928819.32	4375037.10
453	4928813.06	4375029.43
454	4928817.48	4375025.59
:3У94		
455	4928819.32	4375037.10
456	4928813.06	4375029.43
457	4928817.48	4375025.59
:3У95		
458	4928819.32	4375037.10
459	4928813.06	4375029.43
460	4928817.48	4375025.59
:3У96		
461	4928819.32	4375037.10
462	4928813.06	4375029.43
463	4928817.48	4375025.59
:3У97		
464	4928819.32	4375037.10
465	4928813.06	4375029.43
466	4928817.48	4375025.59
:3У98		
467	4928819.32	4375037.10
468	4928813.06	4375029.43
469	4928817.48	4375025.59
:3У99		
470	4928819.32	4375037.10
471	4928813.06	4375029.43
472	4928817.48	4375025.59
:3У100		
473	4928819.32	4375037.10
474	4928813.06	4375029.43
475	4928817.48	4375025.59
:3У101		
476	4928819.32	4375037.10
477	4928813.06	4375029.43
478	4928817.48	4375025.59
:3У102		
479	4928819.32	4375037.10
480	4928813.06	4375029.43
481	4928817.48	4375025.59
:3У103		
482	4928819.32	4375037.10
483	4928813.06	4375029.43
484	4928817.48	4375025.59
:3У104		
485	4928819.32	4375037.10
486	4928813.06	4375029.43
487	4928817.48	4375025.59
:3У105		
488	4928819.32	4375037.10
489	4928813.06	4375029.43
490	4928817.48	4375025.59
:3У106		
491	4928819.32	4375037.10
492	4928813.06	4375029.43
493	4928817.48	4375025.59
:3У107		
494	4928819.32	4375037.10
495	4928813.06	4375029.43
496	4928817.48	4375025.59
:3У108		
497	4928819.32	4375037.10
498	4928813.06	4375029.43
499	4928817.48	4375025.59
:3У109		
500	4928819.32	4375037.10
501	4928813.06	4375029.43
502	4928817.48	4375025.59
:3У110		
503	4928819.32	4375037.10
504	4928813.06	4375029.43
505	4928817.48	4375025.59
:3У111		
506	4928819.32	4375037.10
507	4928813.06	4375029.43
508	4928817.48	4375025.59
:3У112		
509	4928819.32	4375037.10
510	4928813.06	4375029.43
511	4928817.48	4375025.59
:3У113		
512	4928819.32	4375037.10
513	4928813.06	4375029.43
514	4928817.48	4375025.59
:3У114		
515	4928819.32	4375037.10
516	4928813.06	4375029.43
517	4928817.48	4375025.59
:3У115		
518	4928819.32	4375037.10
519	4928813.06	4375029.43
520	4928817.48	4375025.59
:3У116		
521	4928819.32	4375037.10
522	4928813.06	4375029.43
523	4928817.48	4375025.59
:3У117		
524	4928819.32	4375037.10
525	4928813.06	4375029.43
526	4928817.48	4375025.59
:3У118		
527	4928819.32	4375037.10
528	4928813.06	4375029.43
529	4928817.48	4375025.59
:3У119		
530	4928819.32	4375037.10
531	4928813.06	4375029.43
532	4928817.48	4375025.59
:3У120		
533	4928819.32	4375037.10
534	4928813.06	4375029.43
535	4928817.48	4375025.59
:3У121		
536	4928819.32	4375037.10
537	4928813.06	4375029.43
538	4928817.48	4375025.59
:3У122		
539	4928819.32	4375037.10
540	4928813.06	4375029.43
541	4928817.48	4375025.59
:3У123		
542	4928819.32	4375037.10
543	4928813.06	4375029.43
544	4928817.48	4375025.59
:3У124		
545	4928819.32	4375037.10
546	4928813.06	4375029.43
547	4928817.48	4375025.59
:3У125		
548	4928819.32	4375037.10
549	4928813.06	4375029.43
550	4928817.48	4375025.59
:3У126		
551	4928819.32	4375037.10
552	4928813.06	4375029.43
553	4928817.48	4375025.59
:3У127		
554	4928819.32	4375037.10
555	4928813.06	4375029.43
556	4928817.48	4375025.59
:3У128		
557	4928819.32	4375037.10
558	4928813.06	4375029.43
559	4928817.48	4375025.59
:3У129		
560	4928819.32	4375037.10
561	4928813.06	4375029.43
562	4928817.48	4375025.59
:3У130		
563	4928819.32	4375037.10
564	4928813.06	4375029.43
565	4928817.48	4375025.59
:3У131		
566	4928819.32	4375037.10
567	4928813.06	4375029.43
568	4928817.48	4375025.59
:3У132		
569	4928819.32	4375037.10
570	4928813.06	4375029.43
571	4928817.48	4375025.59
:3У133		
572	4928819.32	4375037.10
573	4928813.06	4375029.43
574	4928817.48	4375025.59
:3У134		
575	4928819.32	4375037.10
576	4928813.06	4375029.43
577	4928817.48	4375025.59
:3У135		
578	4928819.32	4375037.10
579	4928813.06	4375029.43
580	4928817.48	4375025.59
:3У136		
581	4928819.32	4375037.10
582	4928813.06	4375029.43
583	4928817.48	4375025.59
:3У137		
584	4928819.32	4375037.10
585	4928813.06	4375029.43
586	4928817.48	4375025.59
:3У138		
587	4928819.32	4375037.10
588	4928813.06	4375029.43
589	4928817.48	4375025.59
:3У139		
590	4928819.32	4375037.10
591	4928813.06	4375029.43
592	4928817.48	4375025.59
:3У140		
593	4928819.32	4375037.10
594	4928813.06	4375029.43
595	4928817.48	4375025.59
:3У141		
596	4928819.32	4375037.10
597	4928813.06	4375029.43
598	4928817.48	4375025.59
:3У142		
599	4928819.32	4375037.10
600	4928813.06	4375029.43
601	4928817.48	4375025.59
:3У143		
602	4928819.32	4375037.10
603	4928813.06	4375029.43
604	4928817.48	4375025.59
:3У144		
605	4928819.32	4375037.10
606	4928813.06	4375029.43
607	4928817.48	4375025.59
:3У145		
608	4928819.32	4375037.10
609	4928813.06	4375029.43
610	4928817.48	4375025.59
:3У146		
611	4928819.32	4375037.10
612	4928813.06	4375029.43
613	4928817.48	4375025.59
:3У147		
614	4928819.32	4375037.10
615	4928813.06	4375029.43
616	4928817.48	4375025.59
:3У148		
617	4928819.32	4375037.10
618	4928813.06	4375029.43
619	4928817.48	4375025.59
:3У149		
620	4928819.32	4375037.10
621	4928813.06	4375029.43
622	4928817.48	4375025.59
:3У150		
623	4928819.32	4375037.10
624	4928813.06	4375029.43
625	4928817.48	4375025.59
:3У151		
626	4928819.32	4375037.10

						360
Номер характерной точки		X, м		Y, м		
437		4928823.83		4375033.19		
438		4928820.56		4375036.03		
434		4928819.32		4375037.10		
:3Y88						
439		4928819.32		4375037.10		
440		4928814.85		4375041.08		
441		4928808.48		4375033.41		
442		4928813.06		4375029.43		
439		4928819.32		4375037.10		
:3Y89						
443		4928808.48		4375033.41		
444		4928803.48		4375037.51		
445		4928809.71		4375045.18		
446		4928814.85		4375041.08		
443		4928808.48		4375033.41		
:3Y90						
447		4928782.43		4375049.30		
448		4928780.50		4375046.31		
449		4928784.57		4375042.93		
450		4928786.84		4375045.70		
447		4928782.43		4375049.30		
:3Y91						
451		4928784.47		4375052.46		
452		4928782.43		4375049.30		
453		4928786.84		4375045.70		
454		4928789.24		4375048.63		
451		4928784.47		4375052.46		
:3Y92						
455		4928786.93		4375055.68		
Изм.						
Кол.уч.						
Лист						
№ док.						
Подп.						
Дата						
15/21-ПМТ1.2-ТЧ						
Лист						
357						

Взам. инв. №

Подп. и дата

Инов. № подл.

						361
Номер характерной точки		X, м			Y, м	
456		4928784.47				4375052.46
457		4928789.24				4375048.63
458		4928791.78				4375051.74
455		4928786.93				4375055.68
:3Y93						
459		4928789.38				4375058.90
460		4928786.93				4375055.68
461		4928791.78				4375051.74
462		4928794.33				4375054.85
459		4928789.38				4375058.90
:3Y94						
463		4928791.71				4375061.76
464		4928789.38				4375058.90
465		4928794.33				4375054.85
466		4928796.55				4375057.57
463		4928791.71				4375061.76
:3Y95						
467		4928799.38				4375061.03
468		4928794.55				4375065.24
469		4928791.71				4375061.76
470		4928796.55				4375057.57
467		4928799.38				4375061.03
:3Y96						
471		4928799.31				4375070.64
472		4928796.87				4375067.87
473		4928801.69				4375063.68
474		4928804.11				4375066.46
471		4928799.31				4375070.64
:3Y97						
Изм.	Кол.уч.	Лист	№ док.	Подп.	Дата	Лист

Взам. инв. №

Подп. и дата

Инв. № подл.

						363
		Номер характерной точки	X, м	Y, м		
		4	4928421.99	4374769.39		
		5	4928425.73	4374769.81		
		1	4928425.01	4374776.23		
:3Y2						
		6	4928425.01	4374776.23		
		7	4928425.73	4374769.81		
		8	4928429.27	4374770.21		
		9	4928428.55	4374776.64		
		6	4928425.01	4374776.23		
:3Y3						
		10	4928428.55	4374776.64		
		11	4928429.27	4374770.21		
		12	4928432.82	4374770.64		
		13	4928432.06	4374777.06		
		10	4928428.55	4374776.64		
:3Y4						
		14	4928432.06	4374777.06		
		15	4928432.82	4374770.64		
		16	4928437.42	4374771.20		
		17	4928436.62	4374777.61		
		14	4928432.06	4374777.06		
:3Y5						
		18	4928436.62	4374777.61		
		19	4928437.42	4374771.20		
		20	4928440.89	4374771.62		
		21	4928440.12	4374778.03		
		18	4928436.62	4374777.61		
:3Y6						
		22	4928440.12	4374778.03		
:3Y7						
		23	4928440.12	4374778.03		
:3Y8						
		24	4928440.12	4374778.03		
:3Y9						
		25	4928440.12	4374778.03		
:3Y10						
		26	4928440.12	4374778.03		
:3Y11						
		27	4928440.12	4374778.03		
:3Y12						
		28	4928440.12	4374778.03		
:3Y13						
		29	4928440.12	4374778.03		
:3Y14						
		30	4928440.12	4374778.03		
:3Y15						
		31	4928440.12	4374778.03		
:3Y16						
		32	4928440.12	4374778.03		
:3Y17						
		33	4928440.12	4374778.03		
:3Y18						
		34	4928440.12	4374778.03		
:3Y19						
		35	4928440.12	4374778.03		
:3Y20						
		36	4928440.12	4374778.03		
:3Y21						
		37	4928440.12	4374778.03		
:3Y22						
		38	4928440.12	4374778.03		
:3Y23						
		39	4928440.12	4374778.03		
:3Y24						
		40	4928440.12	4374778.03		
:3Y25						
		41	4928440.12	4374778.03		
:3Y26						
		42	4928440.12	4374778.03		
:3Y27						
		43	4928440.12	4374778.03		
:3Y28						
		44	4928440.12	4374778.03		
:3Y29						
		45	4928440.12	4374778.03		
:3Y30						
		46	4928440.12	4374778.03		
:3Y31						
		47	4928440.12	4374778.03		
:3Y32						
		48	4928440.12	4374778.03		
:3Y33						
		49	4928440.12	4374778.03		
:3Y34						
		50	4928440.12	4374778.03		
:3Y35						
		51	4928440.12	4374778.03		
:3Y36						
		52	4928440.12	4374778.03		
:3Y37						
		53	4928440.12	4374778.03		
:3Y38						
		54	4928440.12	4374778.03		
:3Y39						
		55	4928440.12	4374778.03		
:3Y40						
		56	4928440.12	4374778.03		
:3Y41						
		57	4928440.12	4374778.03		
:3Y42						
		58	4928440.12	4374778.03		
:3Y43						
		59	4928440.12	4374778.03		
:3Y44						
		60	4928440.12	4374778.03		
:3Y45						
		61	4928440.12	4374778.03		
:3Y46						
		62	4928440.12	4374778.03		
:3Y47						
		63	4928440.12	4374778.03		
:3Y48						
		64	4928440.12	4374778.03		
:3Y49						
		65	4928440.12	4374778.03		
:3Y50						
		66	4928440.12	4374778.03		
:3Y51						
		67	4928440.12	4374778.03		
:3Y52						
		68	4928440.12	4374778.03		
:3Y53						
		69	4928440.12	4374778.03		
:3Y54						
		70	4928440.12	4374778.03		
:3Y55						
		71	4928440.12	4374778.03		
:3Y56						
		72	4928440.12	4374778.03		
:3Y57						
		73	4928440.12	4374778.03		
:3Y58						
		74	4928440.12	4374778.03		
:3Y59						
		75	4928440.12	4374778.03		
:3Y60						
		76	4928440.12	4374778.03		
:3Y61						
		77	4928440.12	4374778.03		
:3Y62						
		78	4928440.12	4374778.03		
:3Y63						
		79	4928440.12	4374778.03		
:3Y64						
		80	4928440.12	4374778.03		
:3Y65						
		81	4928440.12	4374778.03		
:3Y66						
		82	4928440.12	4374778.03		
:3Y67						
		83	4928440.12	4374778.03		
:3Y68						
		84	4928440.12	4374778.03		
:3Y69						
		85	4928440.12	4374778.03		
:3Y70						
		86	4928440.12	4374778.03		
:3Y71						
		87	4928440.12	4374778.03		
:3Y72						
		88	4928440.12	4374778.03		
:3Y73						
		89	4928440.12	4374778.03		
:3Y74						
		90	4928440.12	4374778.03		
:3Y75						
		91	4928440.12	4374778.03		
:3Y76						
		92	4928440.12	4374778.03		
:3Y77						
		93	4928440.12	4374778.03		
:3Y78						
		94	4928440.12	4374778.03		
:3Y79						
		95	4928440.12	4374778.03		
:3Y80						
		96	4928440.12	4374778.03		
:3Y81						
		97	4928440.12	4374778.03		
:3Y82						
		98	4928440.12	4374778.03		
:3Y83						
		99	4928440.12	4374778.03		
:3Y84						
		100	4928440.12	4374778.03		
:3Y85						
		101	4928440.12	4374778.03		
:3Y86						
		102	4928440.12	4374778.03		
:3Y87						
		103	4928440.12	4374778.03		
:3Y88						
		104	4928440.12	4374778.03		
:3Y89						
		105	4928440.12	4374778.03		
:3Y90						
		106	4928440.12	4374778.03		
:3Y91						
		107	4928440.12	4374778.03		
:3Y92						
		108	4928440.12	4374778.03		
:3Y93						
		109	4928440.12	4374778.03		
:3Y94						
		110	4928440.12	4374778.03		
:3Y95						
		111	4928440.12	4374778.03		
:3Y96						
		112	4928440.12	4374778.03		
:3Y97						
		113	4928440.12	4374778.03		
:3Y98						
		114	4928440.12	4374778.03		
:3Y99						
		115	4928440.12	4374778.03		
:3Y100						
		116	4928440.12	4374778.03		
:3Y101						
		117	4928440.12	4374778.03		
:3Y102						
		118	4928440.12	4374778.03		
:3Y103						
		119	4928440.12	4374778.03		
:3Y104						
		120	4928440.12	4374778.03		
:3Y105						
		121	4928440.12	4374778.03		
:3Y106						
		122	4928440.12	4374778.03		
:3Y107						
		123	4928440.12	4374778.03		
:3Y108						
		124	4928440.12	4374778.03		
:3Y109						
		125	4928440.12	4374778.03		
:3Y110						
		126	4928440.12	4374778.03		
:3Y111						
		127	4928440.12	4374778.03		
:3Y112						
		128	4928440.12	4374778.03		
:3Y113						
		129	4928440.12	4374778.03		
:3Y114						
		130	4928440.12	4374778.03		
:3Y115						
		131	4928440.12	4374778.03		
:3Y116						
		132	4928440.12	4374778.03		
:3Y117						
		133	4928440.12	4374778.03		
:3Y118						
		134	4928440.12	4374778.03		
:3Y119						
		135	4928440.12	4374778.03		
:3Y120						
		136	4928440.12	4374778.03		
:3Y121						
		137	4928440.12	4374778.03		
:3Y122						
		138	4928440.12	4374778.03		
:3Y123						
		139	4928440.12	4374778.03		
:3Y124						
		140	4928440.12	4374778.03		
:3Y125						
		141	4928440.12	4374778.03		
:3Y126						
		142	4928440.12	4374778.03		
:3Y127						
		143	4928440.12	4374778.03		
:3Y128						
		144	4928440.12	4374778.03		
:3Y129						
		145	4928440.12	4374778.03		
:3Y130						
		146	4928440.12	4374778.03		
:3Y131						
		147	4928440.12	4374778.03		
:3Y132						

Номер характерной точки		X, м		Y, м											
		:3У11													
	43	4928490.08		4374783.93											
	44	4928479.38		4374782.72											
	45	4928478.64		4374782.62											
	46	4928475.91		4374782.31											
	47	4928475.13		4374782.22											
	48	4928461.37		4374780.58											
	49	4928461.39		4374780.44											
	50	4928462.11		4374774.21											
	51	4928475.89		4374775.85											
	52	4928476.66		4374775.94											
	53	4928479.29		4374776.25											
	54	4928480.13		4374776.35											
	55	4928490.90		4374777.60											
	43	4928490.08		4374783.93											
		:3У12													
	56	4928498.51		4374784.96											
	57	4928493.51		4374784.38											
	58	4928494.34		4374778.02											
	59	4928499.30		4374778.64											
	56	4928498.51		4374784.96											
		:3У13													
	60	4928498.51		4374784.96											
	61	4928499.30		4374778.64											
	62	4928502.86		4374779.08											
	63	4928502.07		4374785.38											
	60	4928498.51		4374784.96											
		:3У14													
	64	4928502.07		4374785.38											
Изм.	Кол.уч.	Лист	№ док.	Подп.	Дата						Лист				
											362				
Изм.	Кол.уч.	Лист	№ док.	Подп.	Дата	15/21-ПМТ1.2-ТЧ					362				

Взам. инв. №

Подп. и дата

Изм. № подл.

Номер характерной точки			X, м			Y, м			
65			4928502.86			4374779.08			
66			4928506.28			4374779.50			
67			4928505.50			4374785.79			
64			4928502.07			4374785.38			
:3Y15									
68			4928505.50			4374785.79			
69			4928506.28			4374779.50			
70			4928509.80			4374779.93			
71			4928509.03			4374786.21			
68			4928505.50			4374785.79			
:3Y16									
72			4928509.03			4374786.21			
73			4928509.80			4374779.93			
74			4928513.36			4374780.38			
75			4928512.62			4374786.65			
72			4928509.03			4374786.21			
:3Y17									
76			4928512.62			4374786.65			
77			4928513.36			4374780.38			
78			4928516.87			4374780.82			
79			4928516.10			4374787.10			
76			4928512.62			4374786.65			
:3Y18									
80			4928516.10			4374787.10			
81			4928516.87			4374780.82			
82			4928520.38			4374781.25			
83			4928519.57			4374787.54			
80			4928516.10			4374787.10			
:3Y19									
Инв.№ подл.						15/21-ПМТ1.2-ТЧ			Лист
									363
Подп. и дата									
Взам. инв. №									
Изм.	Кол.уч.	Лист	№ док.	Подп.	Дата				

						367	
Номер характерной точки		X, м		Y, м			
84		4928519.57		4374787.54			
85		4928520.38		4374781.25			
86		4928523.96		4374781.70			
87		4928523.04		4374787.99			
84		4928519.57		4374787.54			
:3Y20							
88		4928523.04		4374787.99			
89		4928523.96		4374781.70			
90		4928527.84		4374782.16			
91		4928527.77		4374782.62			
92		4928526.86		4374788.55			
93		4928526.75		4374788.53			
88		4928523.04		4374787.99			
:3Y21							
94		4928533.89		4374787.85			
95		4928534.47		4374783.23			
96		4928534.23		4374783.21			
97		4928534.40		4374781.40			
98		4928538.25		4374781.89			
99		4928537.41		4374788.29			
100		4928534.12		4374787.87			
94		4928533.89		4374787.85			
:3Y22							
101		4928554.86		4374790.48			
102		4928537.41		4374788.29			
103		4928538.25		4374781.89			
104		4928555.76		4374784.07			
101		4928554.86		4374790.48			
:3Y23							
Инв. № подл.						15/21-ПМТ1.2-ТЧ	Лист
							364
	Изм.	Кол.уч.	Лист	№ док.	Подп.		Дата

Взам. инв. №

Подп. и дата

Инв. № подл.

Лист

364

Номер характерной точки						X, м						Y, м						
145						4928591.46						4374795.12						
146						4928592.23						4374789.01						
147						4928596.35						4374789.65						
148						4928595.54						4374795.86						
144						4928591.45						4374795.24						
:3Y33																		
149						4928595.54						4374795.86						
150						4928596.35						4374789.65						
151						4928600.33						4374790.30						
152						4928599.40						4374796.45						
149						4928595.54						4374795.86						
:3Y34																		
153						4928599.40						4374796.45						
154						4928600.33						4374790.30						
155						4928604.02						4374790.84						
156						4928603.09						4374797.00						
153						4928599.40						4374796.45						
:3Y35																		
157						4928603.09						4374797.00						
158						4928604.02						4374790.84						
159						4928607.54						4374791.36						
160						4928606.72						4374797.61						
157						4928603.09						4374797.00						
:3Y36																		
161						4928606.72						4374797.61						
162						4928607.54						4374791.36						
163						4928611.07						4374791.81						
164						4928610.29						4374798.18						
161						4928606.72						4374797.61						
Изм.	Кол.уч.	Лист	№ док.	Подп.	Дата	15/21-ПМТ1.2-ТЧ												Лист
																		367

Взам. инв. №

Подп. и дата

Изм. № подл.

		Номер характерной точки	X, м	Y, м		
:3У37						
	165		4928613.77	4374798.71		
	166		4928614.55	4374792.34		
	167		4928617.68	4374792.84		
	168		4928617.60	4374793.57		
	169		4928618.03	4374793.62		
	170		4928617.52	4374798.07		
	171		4928617.74	4374798.10		
	172		4928617.57	4374799.13		
	165		4928613.77	4374798.71		
:3У38						
	173		4928621.31	4374798.28		
	174		4928622.02	4374792.03		
	175		4928627.22	4374792.56		
	176		4928627.19	4374792.80		
	177		4928626.42	4374798.98		
	173		4928621.31	4374798.28		
:3У39						
	178		4928630.50	4374798.42		
	179		4928631.14	4374793.29		
	180		4928631.16	4374793.04		
	181		4928634.76	4374793.36		
	182		4928634.01	4374798.78		
	183		4928632.01	4374798.64		
	178		4928630.50	4374798.42		
:3У40						
	184		4928525.97	4374794.66		
	185		4928526.75	4374788.53		
	186		4928526.86	4374788.55		
Инва.№ подл.					Лист	
	15/21-ПМТ1.2-ТЧ				368	
Подп. и дата	Изм.	Кол.уч.	Лист	№ док.	Подп.	Дата
Взам. инв. №						

Номер характерной точки	X, м	Y, м
187	4928527.77	4374782.62
188	4928534.23	4374783.21
189	4928534.47	4374783.23
190	4928533.89	4374787.85
191	4928534.12	4374787.87
192	4928533.20	4374795.31
184	4928525.97	4374794.66
:3У41		
193	4928527.77	4374782.62
194	4928527.84	4374782.16
195	4928528.17	4374778.68
196	4928534.62	4374779.11
197	4928534.40	4374781.40
198	4928534.23	4374783.21
193	4928527.77	4374782.62
:3У42		
199	4928528.17	4374778.68
200	4928528.41	4374775.44
201	4928527.33	4374775.32
202	4928528.22	4374767.52
203	4928528.45	4374767.54
204	4928528.54	4374766.55
205	4928532.17	4374766.88
206	4928532.08	4374767.88
207	4928532.33	4374767.90
208	4928532.30	4374768.30
209	4928532.19	4374768.29
210	4928531.56	4374773.88
211	4928535.06	4374774.17

Взам. инв. №	
Подп. и дата	
Инв. № подл.	

Изм.	Кол.уч.	Лист	№ док.	Подп.	Дата	15/21-ПМТ1.2-ТЧ	Лист 369
------	---------	------	--------	-------	------	-----------------	-------------

Номер характерной точки		X, м	Y, м
212		4928535.04	4374774.53
213		4928536.03	4374774.62
214		4928535.66	4374778.22
215		4928534.71	4374778.14
216		4928534.62	4374779.11
199		4928528.17	4374778.68
:3Y43			
217		4928429.71	4374762.24
218		4928430.47	4374756.04
219		4928430.53	4374755.54
220		4928434.69	4374755.93
221		4928434.62	4374756.50
222		4928433.86	4374762.70
217		4928429.71	4374762.24
:3Y44			
223		4928442.18	4374763.71
224		4928442.97	4374757.34
225		4928443.02	4374756.71
226		4928446.95	4374757.08
227		4928446.86	4374757.82
228		4928446.12	4374764.20
223		4928442.18	4374763.71
:3Y45			
229		4928446.12	4374764.20
230		4928446.86	4374757.82
231		4928446.95	4374757.08
232		4928450.27	4374757.39
233		4928450.20	4374758.24
234		4928449.48	4374764.58
Изм. Кол.уч. Лист № док. Подп. Дата			
15/21-ПМТ1.2-ТЧ			
Лист			
370			

Взам. инв. №

Подп. и дата

Инв.№ подл.

Номер характерной точки	X, м	Y, м
229	4928446.12	4374764.20
:3У46		
235	4928449.48	4374764.58
236	4928450.20	4374758.24
237	4928450.27	4374757.39
238	4928453.79	4374757.72
239	4928453.67	4374758.67
240	4928452.92	4374764.99
235	4928449.48	4374764.58
:3У47		
241	4928452.92	4374764.99
242	4928453.67	4374758.67
243	4928453.79	4374757.72
244	4928457.53	4374758.07
245	4928457.40	4374759.10
246	4928456.59	4374765.43
241	4928452.92	4374764.99
:3У48		
247	4928463.65	4374766.33
248	4928464.46	4374760.02
249	4928464.63	4374758.74
250	4928466.50	4374758.91
251	4928468.02	4374759.11
252	4928467.85	4374760.44
253	4928467.06	4374766.71
247	4928463.65	4374766.33
:3У49		
254	4928467.06	4374766.71
255	4928467.85	4374760.44

Изм.	Кол.уч.	Лист	№ док.	Подп.	Дата	Взам. инв. №	Подп. и дата	Инд. № подл.

Номер характерной точки	X, м	Y, м
272	4928477.43	4374767.99
:3У53		
279	4928480.90	4374768.42
280	4928481.49	4374762.24
281	4928481.53	4374761.95
282	4928481.66	4374760.87
283	4928485.65	4374761.39
284	4928485.56	4374762.33
285	4928484.91	4374768.94
279	4928480.90	4374768.42
:3У54		
286	4928484.91	4374768.94
287	4928485.56	4374762.33
288	4928485.65	4374761.39
289	4928489.69	4374761.91
290	4928489.59	4374762.72
291	4928489.57	4374762.89
292	4928488.92	4374769.40
286	4928484.91	4374768.94
:3У55		
293	4928488.92	4374769.40
294	4928489.57	4374762.89
295	4928489.59	4374762.72
296	4928489.69	4374761.91
297	4928493.06	4374762.35
298	4928492.95	4374763.28
299	4928492.21	4374769.78
293	4928488.92	4374769.40
:3У56		

Взам. инв. №

Подп. и дата

Инв. № подл.

Лист

15/21-ПМТ1.2-ТЧ

373

Изм.	Кол.уч.	Лист	№ док.	Подп.	Дата
------	---------	------	--------	-------	------

Номер характерной точки		X, м		Y, м							
300		4928492.21		4374769.78							
301		4928492.95		4374763.28							
302		4928493.06		4374762.35							
303		4928496.66		4374762.81							
304		4928496.56		4374763.69							
305		4928495.83		4374770.20							
300		4928492.21		4374769.78							
:3У57											
306		4928495.83		4374770.20							
307		4928496.56		4374763.69							
308		4928496.66		4374762.81							
309		4928500.26		4374763.28							
310		4928500.17		4374764.11							
311		4928499.43		4374770.62							
306		4928495.83		4374770.20							
:3У58											
312		4928499.43		4374770.62							
313		4928500.17		4374764.11							
314		4928500.26		4374763.28							
315		4928503.86		4374763.74							
316		4928503.78		4374764.52							
317		4928503.04		4374771.05							
312		4928499.43		4374770.62							
:3У59											
318		4928503.04		4374771.05							
319		4928503.78		4374764.52							
320		4928503.86		4374763.74							
321		4928507.46		4374764.21							
322		4928507.37		4374765.00							
Изм. Кол.уч. Лист № док. Подп. Дата											
										15/21-ПМТ1.2-ТЧ	Лист
										374	6

Взам. инв. №

Подп. и дата

Инв. № подл.

Номер характерной точки	X, м	Y, м
323	4928506.64	4374771.47
318	4928503.04	4374771.05
:3Y60		
324	4928506.64	4374771.47
325	4928507.37	4374765.00
326	4928507.46	4374764.21
327	4928511.07	4374764.67
328	4928511.00	4374765.51
329	4928510.25	4374771.89
324	4928506.64	4374771.47
:3Y61		
330	4928510.25	4374771.89
331	4928511.00	4374765.51
332	4928511.07	4374764.67
333	4928514.92	4374765.17
334	4928514.82	4374766.03
335	4928514.09	4374772.34
330	4928510.25	4374771.89
:3Y62		
336	4928514.09	4374772.34
337	4928514.82	4374766.03
338	4928514.92	4374765.17
339	4928518.50	4374765.63
340	4928518.40	4374766.53
341	4928517.68	4374772.74
336	4928514.09	4374772.34
:3Y63		
342	4928517.68	4374772.74
343	4928518.40	4374766.53

Взам. инв. №

Подп. и дата

Инв. № подл.

Изм.	Кол.уч.	Лист	№ док.	Подп.	Дата

15/21-ПМТ1.2-ТЧ

Лист

375

Номер характерной точки	X, м	Y, м
344	4928518.50	4374765.63
345	4928522.32	4374766.13
346	4928522.20	4374767.05
347	4928521.42	4374773.21
342	4928517.68	4374772.74
:3У64		
348	4928411.23	4374767.93
349	4928410.06	4374774.15
350	4928421.30	4374775.63
351	4928421.99	4374769.39
352	4928418.85	4374769.02
353	4928414.39	4374768.42
348	4928411.23	4374767.93

Взам. инв. №

Подл. и дата

Инв. № подл.

Изм.	Кол.уч.	Лист	№ док.	Подп.	Дата

15/21-ПМТ1.2-ТЧ

Лист

376

**20 КАТАЛОГИ КООРДИНАТ ХАРАКТЕРНЫХ ТОЧЕК ГРАНИЦ ТЕРРИТОРИИ,
ПРИМЕНИТЕЛЬНО К КОТОРОЙ ОСУЩЕСТВЛЯЕТСЯ ПОДГОТОВКА ПРОЕКТА
МЕЖЕВАНИЯ ТЕРРИТОРИИ**

Таблица 20.1 – Каталог координат характерных точек границ территории, применительно к которой осуществляется подготовка проекта межевания территории

X, м	Y, м
4928968.53	4374760.83
4928936.80	4374788.08
4928912.93	4374805.83
4928904.74	4374811.92
4928899.17	4374813.41
4928887.96	4374816.41
4928886.88	4374816.54
4928871.44	4374818.42
4928839.98	4374820.93
4928856.09	4374838.58
4928862.45	4374848.25
4928864.20	4374853.73
4928864.34	4374856.34
4928855.91	4374863.42
4928858.14	4374869.39
4928855.18	4374871.98
4928843.15	4374876.84
4928838.21	4374881.10
4928835.39	4374883.94
4928832.79	4374886.59
4928809.28	4374910.38
4928774.45	4374945.60
4928724.97	4374996.59

Взам. инв. №
Подп. и дата
Инв. № подл.

Изм.	Кол.уч.	Лист	№ док.	Подп.	Дата

X, м	Y, м
4928721.96	4374995.69
4928711.90	4374990.81
4928708.35	4374997.98
4928716.58	4375003.03
4928650.42	4375070.61
4928651.13	4375071.64
4928645.14	4375081.13
4928642.53	4375097.73
4928632.55	4375108.27
4928618.75	4375124.82
4928611.82	4375134.85
4928607.75	4375141.77
4928606.98	4375142.32
4928598.23	4375136.32
4928587.44	4375147.14
4928591.68	4375154.39
4928593.26	4375157.08
4928592.67	4375160.36
4928588.94	4375168.66
4928587.18	4375173.41
4928584.32	4375179.52
4928577.42	4375195.07
4928568.66	4375215.54
4928558.71	4375237.69
4928556.65	4375239.75
4928547.64	4375241.26
4928543.18	4375252.30
4928536.88	4375268.45
4928560.84	4375275.75

Инв. № подл.	Подп. и дата	Взам. инв. №

Изм.	Кол.уч.	Лист	№ док.	Подп.	Дата

X, м	Y, м
4928590.84	4375194.87
4928602.95	4375165.21
4928604.83	4375166.15
4928627.86	4375180.14
4928636.04	4375191.93
4928650.43	4375195.44
4928658.15	4375176.40
4928720.17	4375114.43
4928728.13	4375122.31
4928739.23	4375111.87
4928767.75	4375085.03
4928734.28	4375060.22
4928737.04	4375055.90
4928736.59	4375051.94
4928742.00	4375047.86
4928742.19	4375047.76
4928745.49	4375051.16
4928752.71	4375058.60
4928754.81	4375060.76
4928759.88	4375065.99
4928788.97	4375088.37
4928791.18	4375086.23
4928794.54	4375083.00
4928796.13	4375081.49
4928800.96	4375077.97
4928807.16	4375087.62
4928831.92	4375064.17
4928832.03	4375064.09
4928843.33	4375058.78

Взам. инв. №
Подп. и дата
Инв. № подл.

Изм.	Кол.уч.	Лист	№ док.	Подп.	Дата	15/21-ПМТ1.2-ТЧ	Лист
							379

X, м	Y, м
4928862.41	4375049.76
4928862.23	4375049.38
4928859.56	4375043.84
4928862.88	4375042.20
4928865.93	4375040.53
4928869.08	4375038.91
4928872.26	4375045.09
4928878.78	4375042.03
4928878.72	4375041.91
4928875.44	4375036.10
4928878.47	4375034.50
4928881.59	4375033.10
4928885.10	4375031.42
4928888.32	4375029.88
4928888.46	4375030.17
4928891.50	4375028.79
4928894.09	4375033.98
4928894.40	4375034.63
4928897.26	4375033.29
4928897.06	4375032.84
4928894.63	4375027.43
4928897.75	4375025.86
4928900.23	4375031.23
4928900.48	4375031.77
4928913.35	4375025.70
4928913.23	4375025.44
4928910.49	4375019.64
4928913.51	4375018.13
4928916.23	4375023.93

Взам. инв. №

Подп. и дата

Инв. № подл.

Изм.	Кол.уч.	Лист	№ док.	Подп.	Дата

15/21-ПМТ1.2-ТЧ

Лист

380

X, м	Y, м
4928916.39	4375024.26
4928933.19	4375016.34
4928934.23	4375015.84
4928918.73	4374980.81
4928928.47	4374972.61
4928929.14	4374973.83
4928955.88	4375031.20
4928959.77	4375029.17
4928965.90	4375025.93
4928937.87	4374969.23
4928926.01	4374946.27
4928930.51	4374943.88
4928929.09	4374940.71
4928927.80	4374936.04
4928927.19	4374929.05
4928935.78	4374924.92
4928939.16	4374932.12
4928976.27	4374916.42
4929077.72	4374870.02
4929073.81	4374861.36
4929079.59	4374858.78
4929075.21	4374849.74
4929064.85	4374828.40
4929046.75	4374837.30
4929046.57	4374837.39
4929046.75	4374837.76
4929052.79	4374834.70
4929055.36	4374839.90
4929040.28	4374847.17

Взам. инв. №

Подп. и дата

Инв. № подл.

Изм.	Кол.уч.	Лист	№ док.	Подп.	Дата

15/21-ПМТ1.2-ТЧ

Лист

381

X, м	Y, м
4929037.63	4374841.58
4929034.66	4374842.97
4929019.54	4374850.06
4928972.45	4374871.41
4928970.77	4374867.98
4928969.65	4374865.68
4928966.58	4374859.42
4928963.50	4374856.53
4928971.69	4374852.79
4928977.62	4374849.95
4929006.75	4374835.98
4928995.54	4374806.88
4929027.94	4374768.64
4929023.27	4374764.21
4929026.70	4374761.09
4929042.00	4374751.35
4929070.50	4374722.73
4929073.24	4374720.98
4929082.64	4374715.00
4929082.71	4374713.66
4929083.24	4374703.20
4929092.20	4374692.98
4929094.38	4374694.88
4929097.45	4374697.57
4929111.77	4374672.47
4929121.71	4374664.16
4929141.15	4374652.06
4929155.52	4374645.36
4929156.05	4374645.45

Взам. инв. №

Подп. и дата

Инв. № подл.

Изм.	Кол.уч.	Лист	№ док.	Подп.	Дата

15/21-ПМТ1.2-ТЧ

Лист

382

X, м	Y, м
4929158.45	4374643.99
4929172.32	4374638.42
4929168.99	4374628.07
4929172.25	4374624.39
4929176.81	4374621.19
4929167.79	4374624.32
4929160.78	4374602.52
4929178.75	4374596.38
4929178.49	4374595.59
4929166.02	4374599.97
4929160.01	4374600.14
4929156.98	4374590.70
4929152.84	4374590.19
4929147.63	4374589.55
4929135.73	4374581.66
4929149.40	4374562.88
4929138.13	4374554.85
4929134.15	4374559.37
4929114.59	4374585.46
4929121.94	4374590.18
4929111.66	4374599.32
4929105.08	4374594.42
4929081.17	4374624.16
4929046.23	4374668.48
4929039.15	4374666.01
4929004.86	4374703.24
4928998.69	4374708.62
4929002.97	4374713.31
4929013.18	4374724.18

Инд. № подл.	Подп. и дата	Взам. инв. №

Изм.	Кол.уч.	Лист	№ док.	Подп.	Дата

X, м	Y, м
4928968.53	4374760.83
-	-
4928889.27	4375013.89
4928891.91	4375019.99
4928888.92	4375021.37
4928886.27	4375015.27
4928889.27	4375013.89
-	-
4928899.06	4375001.65
4928895.96	4374996.08
4928895.88	4374995.93
4928899.54	4374994.20
4928902.58	4375000.08
4928899.06	4375001.65
-	-
4928855.71	4375052.92
4928852.83	4375046.92
4928855.79	4375045.50
4928858.69	4375051.51
4928855.71	4375052.92
-	-
4928831.35	4375056.15
4928826.89	4375050.97
4928829.42	4375048.83
4928833.89	4375054.01
4928831.35	4375056.15
-	-
4929022.63	4374848.62
4929025.62	4374847.21

Индв.№ подл.	Подп. и дата	Взам. инв. №

Изм.	Кол.уч.	Лист	№ док.	Подп.	Дата
------	---------	------	--------	-------	------

X, м	Y, м
4929028.29	4374852.84
4929025.31	4374854.25
4929022.63	4374848.62
-	-
4929037.31	4374848.57
4929034.23	4374850.03
4929031.32	4374851.41
4929028.66	4374845.79
4929031.57	4374844.42
4929034.66	4374842.97
4929037.31	4374848.57
-	-
4929061.86	4374830.09
4929064.91	4374828.53
4929067.51	4374833.88
4929064.50	4374835.37
4929061.45	4374836.88
4929058.83	4374831.63
4929061.86	4374830.09
-	-
4929004.69	4374871.54
4929007.72	4374878.14
4929004.73	4374879.50
4929001.71	4374872.91
4929004.69	4374871.54
-	-
4929013.68	4374875.44
4929017.59	4374873.67
4929020.27	4374879.65

Ивв.№ подл.	Подп. и дата	Взам. инв. №
-------------	--------------	--------------

Изм.	Кол.уч.	Лист	№ док.	Подп.	Дата
------	---------	------	--------	-------	------

15/21-ПМТ1.2-ТЧ

X, м	Y, м
4929016.45	4374881.35
4929016.30	4374881.03
4929014.09	4374876.20
4929013.68	4374875.44
-	-
4929016.30	4374881.03
4929012.61	4374882.71
4929010.40	4374877.88
4929014.09	4374876.20
4929016.30	4374881.03
-	-
4929012.62	4374882.71
4929008.92	4374884.41
4929006.71	4374879.58
4929010.40	4374877.89
4929012.62	4374882.71
-	-
4928999.02	4374859.37
4928996.10	4374860.69
4928993.04	4374862.08
4928990.04	4374863.44
4928987.15	4374864.75
4928984.49	4374865.96
4928980.71	4374867.67
4928983.51	4374873.64
4928987.26	4374871.87
4928989.90	4374870.62
4928992.77	4374869.27
4928995.75	4374867.87

Взам. инв. №

Подп. и дата

Инв. № подл.

Изм.	Кол.уч.	Лист	№ док.	Подп.	Дата

15/21-ПМТ1.2-ТЧ

Лист

386

X, м	Y, м
4928998.80	4374866.44
4929001.70	4374865.07
4928999.02	4374859.37
-	-
4928939.34	4374975.88
4928938.90	4374976.09
4928937.52	4374973.29
4928935.78	4374969.66
4928932.49	4374971.43
4928930.18	4374972.65
4928930.02	4374972.34
4928929.33	4374972.67
4928931.20	4374976.41
4928933.01	4374979.90
4928934.04	4374979.37
4928935.53	4374982.44
4928941.19	4374979.68
4928939.34	4374975.88
-	-
4928939.52	4374991.19
4928940.85	4374993.99
4928946.28	4374991.39
4928944.93	4374988.59
4928939.52	4374991.19
-	-
4928946.30	4375005.46
4928951.79	4375002.86
4928950.41	4374999.99
4928944.95	4375002.60

Изм.	Кол.уч.	Лист	№ док.	Подп.	Дата

Взам. инв. №

Подп. и дата

Инд. № подл.

15/21-ПМТ1.2-ТЧ

Лист

387

X, м	Y, м
4928946.30	4375005.46
-	-
4928922.85	4375013.88
4928919.72	4375015.34
4928919.64	4375015.18
4928916.59	4375016.59
4928919.34	4375022.48
4928922.41	4375021.05
4928922.56	4375021.35
4928925.69	4375019.87
4928929.01	4375018.30
4928934.23	4375015.84
4928931.56	4375009.82
4928930.73	4375010.20
4928926.09	4375012.37
4928922.85	4375013.88
-	-
4928906.81	4375028.78
4928910.25	4375027.16
4928909.99	4375026.61
4928907.41	4375021.19
4928903.95	4375022.91
4928906.59	4375028.31
4928906.81	4375028.78
-	-
4928904.81	4375014.54
4928904.60	4375014.04
4928907.54	4375012.59
4928910.99	4375011.24

Взам. инв. №

Подп. и дата

Инв. № подл.

Изм.	Кол.уч.	Лист	№ док.	Подп.	Дата

15/21-ПМТ1.2-ТЧ

Лист

388

		X, м	Y, м		
		4928914.06	4375009.86		
		4928911.24	4375003.63		
		4928908.21	4375005.09		
		4928905.20	4375006.71		
		4928902.14	4375008.13		
		4928898.47	4375009.66		
		4928902.83	4375020.11		
		4928906.48	4375018.58		
		4928904.81	4375014.54		
		-	-		
		4928927.46	4375004.02		
		4928924.52	4374997.26		
		4928920.56	4374999.11		
		4928923.68	4375005.82		
		4928927.46	4375004.02		
		-	-		
		4928818.23	4375067.20		
		4928820.81	4375065.03		
		4928823.58	4375062.72		
		4928819.18	4375057.49		
		4928816.51	4375059.77		
		4928813.83	4375061.92		
		4928818.23	4375067.20		
		-	-		
		4928813.83	4375061.92		
		4928811.07	4375064.22		
		4928815.46	4375069.50		
		4928818.22	4375067.21		
		4928813.83	4375061.92		
Инв.№ подл.					
Подп. и дата					
Взам. инв. №					
			Лист		
			389		
			15/21-ПМТ1.2-ТЧ		
Изм.	Кол.уч.	Лист	№ док.	Подп.	Дата

X, м	Y, м
4928879.63	4375018.30
4928882.61	4375024.63
4928885.92	4375023.14
-	-
4928894.98	4375018.72
4928898.03	4375017.32
4928895.41	4375011.07
4928892.36	4375012.47
4928894.98	4375018.72
-	-
4929062.20	4374851.55
4929059.39	4374845.90
4929055.72	4374847.63
4929055.85	4374847.91
4929052.05	4374849.71
4929055.38	4374856.54
4929059.26	4374854.65
4929063.35	4374852.70
4929062.69	4374851.32
4929062.20	4374851.55
-	-
4929062.39	4374853.16
4929059.26	4374854.65
4929058.94	4374854.81
4929061.68	4374860.55
4929065.13	4374858.88
4929062.39	4374853.16
-	-
4929014.24	4374852.59

Взам. инв. №

Подл. и дата

Инв. № подл.

Изм.	Кол.уч.	Лист	№ док.	Подп.	Дата

15/21-ПМТ1.2-ТЧ

Лист

391

		X, м	Y, м				
		4929014.20	4374852.49				
		4929011.28	4374853.81				
		4929011.32	4374853.92				
		4929013.50	4374859.44				
		4929016.51	4374858.23				
		4929014.24	4374852.59				
		-	-				
		4929065.99	4374849.68				
		4929064.52	4374850.40				
		4929065.22	4374851.87				
		4929066.35	4374851.31				
		4929069.08	4374856.97				
		4929072.33	4374855.40				
		4929076.88	4374853.20				
		4929073.43	4374846.08				
		4929070.74	4374840.54				
		4929066.80	4374842.40				
		4929063.33	4374844.04				
		4929065.99	4374849.68				
		-	-				
		4929055.20	4374856.55				
		4929051.92	4374849.72				
		4929048.87	4374851.15				
		4929052.11	4374858.02				
		4929055.20	4374856.55				
		-	-				
		4929035.02	4374865.80				
		4929031.76	4374858.94				
		4929028.68	4374860.41				
Изм.	Кол.уч.	Лист	№ док.	Подп.	Дата	15/21-ПМТ1.2-ТЧ	Лист
							392

Взам. инв. №

Подп. и дата

Изм. № подл.

		X, м	Y, м				
		4929022.39	4374871.49				
		4929019.33	4374864.83				
		4929016.42	4374866.16				
		4929019.47	4374872.82				
		-	-				
		4929013.01	4374873.99				
		4929012.83	4374874.09				
		4929013.50	4374875.53				
		4929013.68	4374875.44				
		4929016.50	4374874.16				
		4929013.46	4374867.52				
		4929010.64	4374868.81				
		4929013.01	4374873.99				
		-	-				
		4929066.59	4374867.58				
		4929063.14	4374869.14				
		4929060.31	4374870.43				
		4929057.34	4374871.78				
		4929060.20	4374878.03				
		4929063.15	4374876.68				
		4929065.99	4374875.38				
		4929069.43	4374873.81				
		4929072.66	4374872.33				
		4929069.83	4374866.15				
		4929066.59	4374867.58				
		-	-				
		4929028.62	4374868.67				
		4929025.44	4374861.94				
		4929022.50	4374863.32				
Изм.	Кол.уч.	Лист	№ док.	Подп.	Дата	15/21-ПМТ1.2-ТЧ	Лист
							394

Взам. инв. №

Подп. и дата

Изм. № подл.

X, м	Y, м
4929025.66	4374870.01
4929028.03	4374868.94
4929028.62	4374868.67
-	-
4929017.73	4374873.97
4929020.27	4374879.65
4929024.05	4374877.72
4929021.50	4374872.39
4929017.73	4374873.97
-	-
4928977.61	4374876.35
4928980.75	4374874.93
4928978.02	4374868.89
4928974.87	4374870.32
4928971.80	4374871.71
4928974.52	4374877.74
4928977.61	4374876.35
-	-
4929057.27	4374879.37
4929054.42	4374873.10
4929051.51	4374874.43
4929054.36	4374880.70
4929057.27	4374879.37
-	-
4928998.97	4374882.12
4928995.94	4374875.55
4928993.08	4374876.86
4928990.08	4374878.24
4928993.09	4374884.80

Взам. инв. №

Подп. и дата

Инв. № подл.

Изм.	Кол.уч.	Лист	№ док.	Подп.	Дата

15/21-ПМТ1.2-ТЧ

Лист

395

X, м	Y, м
4929048.53	4374883.37
-	-
4929028.14	4374884.95
4929030.84	4374891.14
4929033.71	4374889.89
4929031.01	4374883.70
4929028.14	4374884.95
-	-
4929036.98	4374888.65
4929039.89	4374887.32
4929037.02	4374881.01
4929034.11	4374882.33
4929031.19	4374883.65
4929034.07	4374889.98
4929036.98	4374888.65
-	-
4928973.97	4374893.49
4928977.25	4374892.00
4928974.27	4374885.49
4928970.99	4374886.99
4928967.96	4374888.38
4928970.87	4374894.90
4928973.97	4374893.49
-	-
4928970.87	4374894.90
4928967.95	4374896.22
4928970.48	4374901.91
4928973.41	4374900.60
4928970.87	4374894.90

Взам. инв. №

Подл. и дата

Инв. № подл.

Изм.	Кол.уч.	Лист	№ док.	Подп.	Дата

15/21-ПМТ1.2-ТЧ

Лист

397

X, м	Y, м
-	-
4929027.90	4374892.42
4929025.21	4374886.23
4929022.09	4374887.59
4929019.20	4374889.10
4929022.09	4374895.46
4929024.95	4374894.15
4929024.78	4374893.78
4929027.90	4374892.42
-	-
4928958.73	4374892.61
4928955.83	4374893.94
4928952.87	4374895.30
4928949.97	4374896.63
4928952.97	4374903.13
4928949.89	4374904.45
4928947.10	4374897.95
4928944.14	4374899.22
4928941.10	4374900.69
4928943.67	4374907.14
4928944.51	4374906.76
4928940.66	4374908.52
4928937.65	4374909.92
4928940.11	4374915.43
4928943.14	4374914.09
4928947.00	4374912.36
4928950.05	4374911.01
4928952.97	4374909.71
4928955.98	4374908.37

Взам. инв. №
Подп. и дата
Инв. № подл.

Изм.	Кол.уч.	Лист	№ док.	Подп.	Дата
------	---------	------	--------	-------	------

15/21-ПМТ1.2-ТЧ

Лист

398

		X, м	Y, м				
		4928958.95	4374907.04				
		4928961.89	4374905.74				
		4928964.62	4374904.52				
		4928967.52	4374903.23				
		4928965.00	4374897.57				
		4928967.86	4374896.26				
		4928964.89	4374889.79				
		4928961.53	4374891.33				
		4928964.49	4374897.80				
		4928962.11	4374898.88				
		4928961.69	4374899.07				
		4928958.73	4374892.61				
		-	-				
		4929004.66	4374895.70				
		4929001.81	4374897.00				
		4929004.73	4374903.40				
		4929007.57	4374902.10				
		4929010.45	4374900.78				
		4929007.54	4374894.39				
		4929004.66	4374895.70				
		-	-				
		4928984.19	4374905.06				
		4928981.29	4374906.41				
		4928978.40	4374907.76				
		4928981.36	4374914.09				
		4928984.20	4374912.79				
		4928987.18	4374911.43				
		4928984.19	4374905.06				
		-	-				
Изм.	Кол.уч.	Лист	№ док.	Подп.	Дата	15/21-ПМТ1.2-ТЧ	Лист
							399

Взам. инв. №

Подп. и дата

Индв.№ подл.

		X, м	Y, м				
		4928989.95	4374902.38				
		4928987.07	4374903.72				
		4928990.06	4374910.11				
		4928992.95	4374908.79				
		4928995.83	4374907.47				
		4928998.82	4374906.10				
		4929001.87	4374904.68				
		4928998.86	4374898.36				
		4928995.83	4374899.79				
		4928992.90	4374901.04				
		4928989.95	4374902.38				
		-	-				
		4928934.52	4374911.39				
		4928931.25	4374912.91				
		4928933.65	4374918.31				
		4928936.95	4374916.84				
		4928934.52	4374911.39				
		-	-				
		4928972.53	4374918.00				
		4928975.47	4374916.75				
		4928978.43	4374915.43				
		4928975.50	4374909.11				
		4928972.55	4374910.48				
		4928969.66	4374911.83				
		4928972.53	4374918.00				
		-	-				
		4929013.55	4374891.77				
		4929016.28	4374898.11				
		4929019.11	4374896.82				
Изм.	Кол.уч.	Лист	№ док.	Подп.	Дата	15/21-ПМТ1.2-ТЧ	Лист
							400

Взам. инв. №

Подп. и дата

Изм. № подл.

Лист

400

		X, м	Y, м					
		4929016.25	4374890.42					
		4929013.55	4374891.77					
		4928887.97	4375037.68					
		4928887.58	4375037.86					
		4928887.11	4375036.86					
		4928887.51	4375036.68					
		4928887.97	4375037.68					
		4928945.52	4374966.21					
		4928953.35	4374983.02					
		4928976.34	4375029.64					
		4928982.44	4375026.80					
		4928971.76	4375003.85					
		4928952.41	4374962.62					
		4928945.52	4374966.21					
		-	-					
		4928959.10	4374981.41					
		4928960.49	4374984.34					
		4928955.23	4374986.83					
		4928953.79	4374983.91					
		4928959.10	4374981.41					
		-	-					
		4928953.71	4374969.75					
		4928955.02	4374972.58					
		4928949.65	4374975.07					
		4928948.33	4374972.24					
		4928953.71	4374969.75					
		-	-					
Изм.	Кол.уч.	Лист	№ док.	Подп.	Дата	15/21-ПМТ1.2-ТЧ		Лист
								401

Взам. инв. №

Подп. и дата

Изм. № подл.

Лист

401

X, м	Y, м
4928963.38	4374990.19
4928964.83	4374993.13
4928959.61	4374995.70
4928958.16	4374992.76
4928963.38	4374990.19
-	-
4928962.45	4375001.47
4928968.70	4374998.39
4928970.48	4375002.16
4928964.17	4375004.95
4928962.45	4375001.47
-	-
4928973.43	4375009.77
4928975.25	4375013.45
4928969.70	4375016.17
4928967.89	4375012.50
4928973.43	4375009.77
4928350.74	4374865.96
4928330.88	4374876.28
4928292.32	4374897.09
4928290.35	4374899.46
4928286.61	4374914.29
4928276.91	4374893.16
4928287.33	4374885.14
4928295.91	4374878.11
4928344.95	4374855.51
4928350.74	4374865.96

Взам. инв. №

Подп. и дата

Инв. № подл.

Изм.	Кол.уч.	Лист	№ док.	Подп.	Дата

15/21-ПМТ1.2-ТЧ

Лист

402

X, м	Y, м
4928037.87	4374180.20
4928035.76	4374182.62
4928037.32	4374187.24
4928050.87	4374210.08
4928053.28	4374218.74
4928050.08	4374220.56
4928055.76	4374233.66
4928059.77	4374240.50
4928065.86	4374249.21
4928074.97	4374262.24
4928090.00	4374279.70
4928101.26	4374303.68
4928104.53	4374309.36
4928112.37	4374331.04
4928112.84	4374330.83
4928114.87	4374335.33
4928129.33	4374367.52
4928132.63	4374374.93
4928132.92	4374375.56
4928140.74	4374392.45
4928153.99	4374419.41
4928157.08	4374430.48
4928173.52	4374464.43
4928175.84	4374469.31
4928177.08	4374471.00
4928193.61	4374503.37
4928196.25	4374507.89
4928204.58	4374522.20
4928214.72	4374540.60

Изм.	Кол.уч.	Лист	№ док.	Подп.	Дата

		X, м	Y, м					
		4928234.10	4374576.72					
		4928248.32	4374602.62					
		4928252.59	4374610.48					
		4928254.71	4374609.68					
		4928257.80	4374615.56					
		4928256.65	4374615.99					
		4928253.95	4374617.13					
		4928242.42	4374625.93					
		4928254.79	4374654.01					
		4928263.29	4374658.90					
		4928267.16	4374691.58					
		4928271.91	4374692.83					
		4928278.43	4374693.65					
		4928280.32	4374698.56					
		4928283.92	4374729.71					
		4928310.13	4374724.32					
		4928311.59	4374729.97					
		4928292.30	4374739.28					
		4928251.74	4374744.38					
		4928251.31	4374737.62					
		4928248.49	4374712.30					
		4928218.27	4374715.08					
		4928209.15	4374713.16					
		4928167.53	4374717.91					
		4928094.81	4374726.14					
		4928079.20	4374726.79					
		4928068.14	4374726.31					
		4928022.11	4374708.62					
		4927993.84	4374697.89					
Инв.№ подл.	Подп. и дата	Взам. инв. №					15/21-ПМТ1.2-ТЧ	Лист
								404
			Изм.	Кол.уч.	Лист	№ док.		Подп.

		X, м	Y, м				
		4927993.03	4374695.67				
		4927992.82	4374682.97				
		4927985.88	4374669.58				
		4927935.36	4374583.80				
		4927932.41	4374575.57				
		4927946.11	4374586.05				
		4927997.94	4374674.39				
		4928004.35	4374686.81				
		4928032.03	4374699.56				
		4928063.03	4374705.02				
		4928080.02	4374705.23				
		4928092.42	4374704.04				
		4928092.87	4374705.76				
		4928113.91	4374700.78				
		4928131.11	4374702.07				
		4928135.08	4374713.49				
		4928167.79	4374710.12				
		4928166.26	4374707.36				
		4928210.15	4374697.57				
		4928218.32	4374696.48				
		4928240.56	4374693.63				
		4928244.48	4374693.13				
		4928251.41	4374692.24				
		4928251.54	4374689.85				
		4928251.62	4374688.34				
		4928244.46	4374671.92				
		4928250.82	4374667.32				
		4928249.83	4374665.16				
		4928242.80	4374649.87				
Изм.	Кол.уч.	Лист	№ док.	Подп.	Дата	15/21-ПМТ1.2-ТЧ	Лист
							405

Взам. инв. №

Подп. и дата

Инв. № подл.

X, м	Y, м
4928242.15	4374648.41
4928242.78	4374648.04
4928234.01	4374628.73
4928233.46	4374627.49
4928231.84	4374628.39
4928230.68	4374629.04
4928227.68	4374622.24
4928232.48	4374619.29
4928242.49	4374612.38
4928242.31	4374602.57
4928229.55	4374579.33
4928226.02	4374572.37
4928225.64	4374572.55
4928219.15	4374560.60
4928217.87	4374559.82
4928216.19	4374559.09
4928214.83	4374559.48
4928212.76	4374555.51
4928215.59	4374553.74
4928200.54	4374526.42
4928199.56	4374526.46
4928194.82	4374527.67
4928190.19	4374521.32
4928188.89	4374518.68
4928189.27	4374518.49
4928161.23	4374462.16
4928162.24	4374461.56
4928147.45	4374434.47
4928143.26	4374425.53

Взам. инв. №

Подп. и дата

Инв. № подл.

Изм.	Кол.уч.	Лист	№ док.	Подп.	Дата

15/21-ПМТ1.2-ТЧ

Лист

406

X, м	Y, м
4928145.61	4374424.06
4928133.28	4374401.16
4928125.49	4374385.23
4928124.91	4374385.31
4928122.81	4374381.81
4928115.35	4374364.53
4928113.88	4374361.33
4928106.31	4374344.92
4928103.79	4374339.45
4928096.63	4374324.93
4928088.47	4374310.33
4928077.45	4374290.42
4928068.50	4374274.17
4928067.20	4374271.97
4928060.86	4374261.99
4928042.15	4374225.23
4928044.22	4374223.47
4928035.18	4374203.59
4928002.37	4374130.66
4928014.33	4374127.94
4928019.70	4374139.74
4928037.87	4374180.20

Изм.	Кол.уч.	Лист	№ док.	Подп.	Дата	Взам. инв. №	Подп. и дата	Инав. № подл.		
									Лист	407
									15/21-ПМТ1.2-ТЧ	
									Лист	407

		X, м	Y, м		
		4928637.09	4374802.97		
		4928636.71	4374801.17		
		4928618.69	4374799.01		
		4928618.51	4374800.26		
		4928535.02	4374789.37		
		4928534.32	4374796.63		
		4928526.41	4374796.07		
		4928498.62	4374792.66		
		4928496.45	4374786.00		
		4928421.27	4374776.73		
		4928409.89	4374775.02		
		4928411.23	4374767.93		
		4928412.26	4374760.34		
		4928419.07	4374761.08		
		4928426.13	4374761.85		
		4928429.71	4374762.24		
		4928430.53	4374755.54		
		4928426.96	4374755.21		
		4928423.44	4374754.88		
		4928419.86	4374754.54		
		4928412.93	4374753.89		
		4928398.17	4374752.50		
		4928394.68	4374727.89		
		4928392.69	4374718.09		
		4928422.55	4374710.17		
		4928425.38	4374721.08		
		4928468.33	4374710.84		
		4928482.84	4374706.68		
		4928479.72	4374694.96		
Инв. № подл.				15/21-ПМТ1.2-ТЧ	Лист 408
	Изм.	Кол.уч.	Лист № док.		

Взам. инв. №

Подп. и дата

Инв. № подл.

		X, м	Y, м					
		4928498.76	4374689.91					
		4928499.50	4374685.26					
		4928491.08	4374676.08					
		4928485.88	4374672.67					
		4928484.59	4374669.67					
		4928448.23	4374630.10					
		4928446.99	4374627.54					
		4928435.52	4374614.91					
		4928431.65	4374610.66					
		4928408.48	4374631.99					
		4928391.34	4374647.88					
		4928386.97	4374643.14					
		4928374.37	4374656.54					
		4928354.67	4374671.62					
		4928341.28	4374678.68					
		4928338.79	4374674.29					
		4928323.83	4374646.55					
		4928323.74	4374645.80					
		4928324.17	4374644.99					
		4928325.27	4374643.67					
		4928341.50	4374633.25					
		4928357.44	4374621.11					
		4928372.21	4374609.90					
		4928371.94	4374606.85					
		4928377.27	4374602.58					
		4928378.85	4374604.30					
		4928391.20	4374593.19					
		4928390.28	4374592.12					
		4928401.29	4374584.88					
Взам. инв. №	Подп. и дата							
Инв. № подл.		15/21-ПМТ1.2-ТЧ						Лист
		Изм.	Кол.уч.	Лист	№ док.	Подп.	Дата	409

		X, м	Y, м				
		4928375.36	4374546.31				
		4928371.95	4374548.83				
		4928367.66	4374544.06				
		4928368.51	4374542.74				
		4928355.70	4374553.35				
		4928350.65	4374553.66				
		4928340.54	4374539.98				
		4928329.78	4374515.89				
		4928336.61	4374508.49				
		4928333.75	4374505.81				
		4928318.26	4374487.21				
		4928305.88	4374472.29				
		4928297.40	4374462.95				
		4928287.85	4374452.45				
		4928263.45	4374425.62				
		4928255.89	4374423.63				
		4928250.94	4374420.17				
		4928244.95	4374417.26				
		4928245.58	4374415.75				
		4928236.64	4374411.71				
		4928239.01	4374405.80				
		4928242.86	4374406.57				
		4928248.41	4374408.29				
		4928248.32	4374401.34				
		4928232.06	4374383.15				
		4928230.43	4374384.37				
		4928224.25	4374378.90				
		4928223.44	4374379.78				
		4928219.72	4374379.57				
Изм.	Кол.уч.	Лист	№ док.	Подп.	Дата	15/21-ПМТ1.2-ТЧ	Лист
							410

Взам. инв. №

Подл. и дата

Изм. № подл.

Лист

410

		X, м	Y, м					
		4928212.66	4374371.53					
		4928209.93	4374370.57					
		4928208.13	4374368.00					
		4928206.98	4374368.41					
		4928204.93	4374362.97					
		4928174.84	4374330.78					
		4928174.60	4374330.47					
		4928183.09	4374323.86					
		4928165.18	4374291.40					
		4928161.25	4374284.29					
		4928160.78	4374283.43					
		4928151.88	4374265.58					
		4928150.19	4374266.81					
		4928139.57	4374240.32					
		4928135.37	4374229.15					
		4928141.32	4374226.69					
		4928127.81	4374189.85					
		4928120.61	4374168.81					
		4928114.43	4374156.91					
		4928102.79	4374117.41					
		4928101.58	4374111.60					
		4928092.55	4374113.26					
		4928092.57	4374113.69					
		4928077.02	4374117.35					
		4928059.30	4374085.51					
		4928066.36	4374078.52					
		4928063.83	4374073.23					
		4928066.31	4374071.49					
		4928084.41	4374058.83					
Изм.	Кол.уч.	Лист	№ док.	Подп.	Дата	15/21-ПМТ1.2-ТЧ		Лист
								411

Взам. инв. №

Подп. и дата

Индв. № подл.

Лист

411

		X, м	Y, м				
		4928095.84	4374044.23				
		4928097.48	4374045.17				
		4928104.67	4374041.80				
		4928106.97	4374039.50				
		4928115.39	4374053.33				
		4928112.13	4374061.27				
		4928116.65	4374071.44				
		4928119.94	4374078.83				
		4928130.70	4374079.49				
		4928131.79	4374087.43				
		4928144.55	4374143.42				
		4928187.15	4374254.70				
		4928194.69	4374271.43				
		4928198.91	4374276.71				
		4928212.95	4374301.96				
		4928215.08	4374305.80				
		4928216.09	4374308.39				
		4928222.75	4374325.41				
		4928226.98	4374326.63				
		4928236.10	4374336.04				
		4928236.55	4374336.34				
		4928241.44	4374342.15				
		4928239.36	4374344.06				
		4928239.46	4374344.19				
		4928270.30	4374377.28				
		4928270.20	4374379.95				
		4928286.57	4374398.57				
		4928286.22	4374399.18				
		4928296.41	4374411.25				
Инв. № подл.	Подл. и дата	Взам. инв. №					Лист 412
			Изм.	Кол.уч.	Лист	№ док.	
			Подп.	Дата			

X, м	Y, м
4928297.07	4374410.95
4928369.27	4374491.90
4928396.51	4374522.64
4928396.02	4374523.01
4928400.79	4374528.11
4928398.73	4374530.28
4928402.58	4374534.86
4928402.47	4374535.12
4928499.88	4374645.64
4928503.19	4374642.61
4928516.92	4374652.16
4928533.68	4374669.19
4928536.99	4374667.08
4928545.16	4374676.05
4928570.07	4374703.44
4928573.49	4374700.58
4928574.14	4374701.30
4928574.56	4374700.94
4928591.93	4374717.33
4928600.56	4374725.01
4928613.14	4374734.25
4928613.49	4374735.55
4928621.83	4374739.80
4928622.14	4374739.89
4928616.13	4374736.19
4928609.17	4374731.24
4928599.93	4374724.13
4928568.14	4374692.46
4928565.42	4374694.84

Взам. инв. №	
Подп. и дата	
Инв. № подл.	

Изм.	Кол.уч.	Лист	№ док.	Подп.	Дата

		X, м	Y, м				
		4928562.81	4374691.79				
		4928565.11	4374689.56				
		4928562.16	4374685.76				
		4928600.38	4374653.43				
		4928651.03	4374709.29				
		4928656.20	4374728.33				
		4928660.35	4374737.22				
		4928669.33	4374731.79				
		4928673.61	4374729.20				
		4928676.26	4374732.21				
		4928679.30	4374734.89				
		4928686.91	4374727.33				
		4928689.75	4374724.50				
		4928698.14	4374733.23				
		4928719.99	4374712.84				
		4928716.89	4374709.45				
		4928717.73	4374708.97				
		4928747.88	4374683.37				
		4928753.32	4374689.61				
		4928756.11	4374692.88				
		4928758.70	4374695.92				
		4928760.66	4374698.20				
		4928764.12	4374701.77				
		4928765.25	4374700.79				
		4928770.65	4374706.51				
		4928769.70	4374710.66				
		4928772.40	4374718.63				
		4928766.82	4374721.18				
		4928757.26	4374725.40				
Инва.№ подл.	Подп. и дата	Взам. инв. №					Лист
							414
			Изм.	Кол.уч.	Лист	№ док.	Подп.

X, м	Y, м
4928755.42	4374727.14
4928755.13	4374729.88
4928750.73	4374731.28
4928751.19	4374738.05
4928752.71	4374748.40
4928753.21	4374751.76
4928720.26	4374754.20
4928768.60	4374761.87
4928768.86	4374751.67
4928784.80	4374751.73
4928797.80	4374751.77
4928822.62	4374751.86
4928827.94	4374755.83
4928846.65	4374764.38
4928852.51	4374766.94
4928855.63	4374768.47
4928853.68	4374772.76
4928853.17	4374773.93
4928843.31	4374778.87
4928840.40	4374780.43
4928841.47	4374781.38
4928840.18	4374781.74
4928835.60	4374783.61
4928833.55	4374784.45
4928828.96	4374786.32
4928799.68	4374793.14
4928781.74	4374793.85
4928773.01	4374796.89
4928725.56	4374801.67

Изм. № подл.	Подп. и дата	Взам. инв. №

Изм.	Кол.уч.	Лист	№ док.	Подп.	Дата

15/21-ПМТ1.2-ТЧ

Лист

415

		X, м	Y, м					
		4928684.14	4374802.98					
		4928675.80	4374803.69					
		4928670.91	4374804.11					
		-	-					
		4928490.93	4374777.37					
		4928494.36	4374777.81					
		4928493.51	4374784.38					
		4928490.08	4374783.93					
		4928490.93	4374777.37					
		-	-					
		4928456.59	4374765.43					
		4928457.40	4374759.10					
		4928457.53	4374758.07					
		4928460.95	4374758.39					
		4928460.81	4374759.55					
		4928460.00	4374765.87					
		4928456.59	4374765.43					
		-	-					
		4928460.00	4374765.87					
		4928460.81	4374759.55					
		4928460.95	4374758.39					
		4928464.63	4374758.74					
		4928464.46	4374760.02					
		4928463.65	4374766.33					
		4928460.00	4374765.87					
		-	-					
		4928458.50	4374773.53					
		4928462.14	4374773.95					
		4928461.39	4374780.44					
Изм.	Кол.уч.	Лист	№ док.	Подп.	Дата	15/21-ПМТ1.2-ТЧ		Лист
								416

Взам. инв. №

Подп. и дата

Изм. № подл.

Лист

416

X, м	Y, м
4927876.38	4373885.28
4927875.13	4373880.90
4927853.50	4373864.91
4927782.94	4373780.30
4927763.80	4373755.15
4927749.74	4373736.66
4927749.17	4373735.92
4927734.31	4373716.41
4927723.55	4373702.25
4927721.92	4373699.93
4927707.38	4373679.20
4927698.57	4373674.07
4927690.46	4373669.35
4927644.15	4373564.88
4927638.74	4373563.43
4927612.56	4373537.58
4927602.41	4373498.41
4927582.95	4373467.35
4927253.80	4373160.82
4927250.14	4373135.33
4927227.54	4373114.24
4927210.64	4373106.04
4927096.55	4373008.66
4926901.92	4372759.73
4926875.87	4372520.23
4926882.06	4372512.23
4926903.40	4372512.14
4926902.33	4372530.75
4926901.87	4372553.54

Инв. № подл.	Подп. и дата	Взам. инв. №

Изм.	Кол.уч.	Лист	№ док.	Подп.	Дата

15/21-ПМТ1.2-ТЧ

		X, м	Y, м					
		4926903.58	4372571.52					
		4926905.52	4372582.24					
		4926913.74	4372633.59					
		4926919.86	4372633.53					
		4926919.85	4372639.98					
		4926919.97	4372664.84					
		4926920.06	4372690.25					
		4926934.67	4372746.41					
		4926960.41	4372788.19					
		4926961.29	4372789.90					
		4926970.16	4372801.91					
		4926970.62	4372803.79					
		4927044.78	4372887.24					
		4927110.65	4372971.49					
		4927114.90	4372992.30					
		4927125.57	4373003.83					
		4927141.00	4373015.90					
		4927194.04	4373057.66					
		4927212.56	4373061.66					
		4927229.43	4373077.37					
		4927246.94	4373085.84					
		4927282.03	4373118.61					
		4927285.74	4373144.11					
		4927609.42	4373445.57					
		4927634.00	4373484.80					
		4927643.12	4373519.97					
		4927656.23	4373532.91					
		4927668.64	4373536.22					
		4927717.08	4373645.50					
Изм.	Кол.уч.	Лист	№ док.	Подп.	Дата	15/21-ПМТ1.2-ТЧ		Лист
								419

Взам. инв. №

Подл. и дата

Изм. № подл.

Лист

419

X, м	Y, м
4927725.24	4373650.24
4927729.32	4373652.61
4927724.62	4373656.96
4927740.84	4373674.17
4927764.56	4373704.51
4927765.00	4373705.17
4927773.65	4373718.17
4927773.90	4373718.55
4927773.89	4373719.27
4927774.20	4373718.99
4927781.60	4373730.11
4927790.14	4373742.00
4927797.53	4373752.33
4927804.86	4373762.57
4927804.95	4373762.79
4927806.12	4373765.60
4927817.83	4373780.72
4927878.82	4373843.65
4927900.17	4373877.10
4927904.09	4373863.49
4927907.04	4373851.83
4927907.71	4373849.65
4927910.05	4373842.10
4927909.46	4373840.33
4927908.14	4373835.83
4927907.37	4373833.53
4927903.53	4373845.05
4927892.68	4373821.97
4927890.13	4373816.54

Взам. инв. №

Подп. и дата

Инв. № подл.

Изм.	Кол.уч.	Лист	№ док.	Подп.	Дата

15/21-ПМТ1.2-ТЧ

Лист

420

		X, м	Y, м					
		4927885.94	4373807.64					
		4927885.08	4373805.81					
		4927880.17	4373795.18					
		4927883.69	4373793.54					
		4927891.32	4373790.07					
		4927892.57	4373789.49					
		4927883.27	4373761.56					
		4927875.13	4373737.37					
		4927861.19	4373725.63					
		4927866.51	4373719.29					
		4927855.09	4373699.15					
		4927846.69	4373681.90					
		4927838.16	4373664.41					
		4927838.08	4373664.25					
		4927827.04	4373647.43					
		4927826.97	4373647.32					
		4927817.36	4373628.38					
		4927817.19	4373628.21					
		4927816.09	4373620.40					
		4927801.79	4373604.42					
		4927793.10	4373595.90					
		4927780.43	4373584.02					
		4927774.47	4373578.44					
		4927764.41	4373589.51					
		4927759.00	4373591.69					
		4927754.05	4373587.03					
		4927759.71	4373578.66					
		4927762.80	4373575.38					
		4927677.23	4373495.26					
Изм.	Кол.уч.	Лист	№ док.	Подп.	Дата	15/21-ПМТ1.2-ТЧ		Лист
								421

Взам. инв. №

Подп. и дата

Индв. № подл.

Изм.	Кол.уч.	Лист	№ док.	Подп.	Дата

15/21-ПМТ1.2-ТЧ

Лист

421

		X, м	Y, м				
		4927674.99	4373497.79				
		4927669.44	4373493.21				
		4927671.89	4373490.26				
		4927663.39	4373482.30				
		4927667.84	4373477.58				
		4927642.46	4373453.57				
		4927642.04	4373450.10				
		4927637.04	4373445.39				
		4927634.67	4373443.16				
		4927433.35	4373253.66				
		4927431.66	4373252.07				
		4927324.54	4373151.24				
		4927290.16	4373118.76				
		4927282.07	4373114.17				
		4927280.13	4373113.07				
		4927276.82	4373111.19				
		4927270.70	4373091.74				
		4927270.40	4373091.05				
		4927267.61	4373089.85				
		4927261.95	4373078.06				
		4927262.77	4373073.51				
		4927262.73	4373073.42				
		4927260.45	4373068.18				
		4927262.45	4373043.89				
		4927279.63	4373031.91				
		4927285.74	4373027.65				
		4927292.36	4373011.71				
		4927292.16	4373004.65				
		4927275.34	4373005.88				
Изм.	Кол.уч.	Лист	№ док.	Подп.	Дата	15/21-ПМТ1.2-ТЧ	Лист
							422

Взам. инв. №

Подп. и дата

Индв. № подл.

X, м	Y, м
4927274.76	4372997.12
4927269.78	4372997.27
4927270.36	4373006.25
4927269.77	4373006.30
4927263.54	4373007.56
4927258.89	4373009.33
4927251.57	4372909.76
4927293.49	4372909.93
4927293.96	4372935.44
4927294.65	4372931.41
4927315.55	4372930.77
4927316.92	4372973.71
4927318.52	4373023.89
4927352.24	4373045.58
4927352.60	4373049.22
4927360.03	4373050.60
4927363.57	4373050.41
4927686.40	4373033.41
4927863.59	4373024.07
4927865.82	4373021.21
4927866.89	4373019.56
4927926.50	4373015.97
4927927.47	4373015.79
4927938.50	4373014.71
4927938.81	4373019.85
4928024.80	4373015.21
4928024.60	4373011.29
4928038.45	4373010.05
4928038.53	4373011.20

Взам. инв. №
Подп. и дата
Инв. № подл.

Изм.	Кол.уч.	Лист	№ док.	Подп.	Дата
------	---------	------	--------	-------	------

15/21-ПМТ1.2-ТЧ

		X, м	Y, м				
		4928039.72	4373014.33				
		4928052.50	4373013.66				
		4928127.98	4373009.65				
		4928134.64	4373009.28				
		4928136.22	4373009.19				
		4928220.80	4373004.60				
		4928220.69	4373001.37				
		4928270.39	4372998.93				
		4928270.04	4372993.90				
		4928271.72	4372993.78				
		4928272.55	4372993.93				
		4928282.07	4372993.26				
		4928282.51	4372998.34				
		4928282.70	4373000.47				
		4928284.45	4373020.43				
		4928286.72	4373046.27				
		4928307.64	4373045.15				
		4928307.99	4373052.63				
		4928287.38	4373053.74				
		4928289.57	4373078.80				
		4928275.73	4373079.45				
		4928273.33	4373027.06				
		4928265.65	4373027.43				
		4928200.20	4373030.63				
		4928200.57	4373038.67				
		4928198.79	4373038.74				
		4928198.80	4373039.24				
		4928189.26	4373039.65				
		4928188.28	4373040.45				
Изм.	Кол.уч.	Лист	№ док.	Подп.	Дата	15/21-ПМТ1.2-ТЧ	Лист
							424

Взам. инв. №

Подп. и дата

Инв. № подл.

		X, м	Y, м					
		4928156.55	4373043.40					
		4928108.31	4373045.44					
		4928052.71	4373047.79					
		4927931.72	4373052.92					
		4927922.60	4373053.31					
		4927921.90	4373054.38					
		4927917.18	4373054.71					
		4927914.13	4373052.92					
		4927902.50	4373053.48					
		4927903.65	4373064.45					
		4927877.97	4373064.23					
		4927877.97	4373063.16					
		4927877.97	4373054.65					
		4927868.25	4373055.12					
		4927865.96	4373054.84					
		4927865.85	4373149.80					
		4927836.27	4373153.11					
		4927835.85	4373131.91					
		4927833.84	4373131.95					
		4927834.28	4373153.21					
		4927807.68	4373152.94					
		4927773.19	4373154.52					
		4927713.23	4373156.69					
		4927713.30	4373158.68					
		4927792.74	4373155.71					
		4927807.72	4373154.94					
		4927835.34	4373155.22					
		4927865.81	4373151.82					
		4927863.00	4373257.00					
Инв.№ подл.	Подп. и дата	Взам. инв. №		15/21-ПМТ1.2-ТЧ				Лист
								425
			Изм.					Кол.уч.

		X, м	Y, м					
		4927860.00	4373275.00					
		4927855.00	4373283.00					
		4927831.00	4373311.00					
		4927785.00	4373350.00					
		4927748.00	4373379.00					
		4927684.13	4373427.12					
		4927678.76	4373431.17					
		4927683.97	4373436.76					
		4927688.53	4373442.07					
		4927690.92	4373444.33					
		4927695.49	4373448.64					
		4927711.81	4373464.07					
		4927719.77	4373471.58					
		4927724.49	4373476.04					
		4927728.89	4373480.20					
		4927823.22	4373569.33					
		4927837.78	4373584.31					
		4927846.12	4373593.81					
		4927855.62	4373605.97					
		4927871.80	4373629.17					
		4927881.97	4373646.45					
		4927890.32	4373663.07					
		4927899.06	4373684.19					
		4927906.51	4373690.49					
		4927909.32	4373696.76					
		4927928.70	4373697.34					
		4927930.72	4373705.36					
		4927923.11	4373708.01					
		4927926.53	4373707.55					
Инв.№ подл.	Подп. и дата	Взам. инв. №					15/21-ПМТ1.2-ТЧ	Лист
								426
			Изм.	Кол.уч.	Лист	№ док.	Подп.	Дата

		X, м	Y, м				
		4927929.78	4373718.43				
		4927940.83	4373744.10				
		4927952.28	4373770.63				
		4927953.00	4373772.32				
		4927956.02	4373778.34				
		4927928.46	4373786.05				
		4927939.47	4373817.30				
		4927942.82	4373826.79				
		4927944.75	4373832.21				
		4927949.71	4373846.16				
		4927955.87	4373863.46				
		4927959.35	4373873.21				
		4927993.97	4373863.52				
		4927999.41	4373875.87				
		4928004.99	4373888.53				
		4927977.61	4373896.20				
		4927983.05	4373908.60				
		4927988.49	4373920.97				
		4927998.05	4373917.59				
		4928010.48	4373939.19				
		4928000.65	4373942.67				
		4928018.67	4373964.18				
		4928020.96	4373961.65				
		4928024.09	4373958.20				
		4928051.20	4373990.58				
		4928070.52	4373989.66				
		4928073.96	4373991.90				
		4928078.10	4373989.38				
		4928076.87	4373987.04				
Инв. № подл.	Подп. и дата	Взам. инв. №					Лист 427
			15/21-ПМТ1.2-ТЧ				
			Изм.	Кол.уч.	Лист	№ док.	

		X, м	Y, м							
		4928081.87	4373983.84							
		4928077.89	4373976.90							
		4928088.91	4373970.65							
		4928093.58	4373979.97							
		4928096.87	4373977.96							
		4928102.28	4373984.26							
		4928107.91	4373990.82							
		4928107.76	4373990.95							
		4928101.71	4373997.09							
		4928076.19	4374022.99							
		4928054.12	4374045.37							
		4928044.53	4374055.10							
		4928026.30	4374042.97							
		4927996.81	4374013.23							
		4927982.32	4373994.36							
		4927973.94	4373981.62							
		4927966.01	4373969.55							
		4927948.97	4373931.51							
		4927933.59	4373897.19							
		4927929.15	4373899.46							
		4927908.45	4373910.07							
		4927907.27	4373906.38							
		4927897.82	4373943.01							
		4927927.77	4373973.72							
		4927952.33	4374017.16							
		4927970.29	4374036.90							
		4927993.51	4374087.73							
		4927988.25	4374095.42							
		4927996.81	4374104.71							
Инв.№ подл.	Подп. и дата	Взам. инв. №					15/21-ПМТ1.2-ТЧ	Лист		
			Изм.	Кол.уч.	Лист	№ док.		Подп.	Дата	428

X, м	Y, м
4927988.43	4374113.33
4927972.96	4374096.52
4927979.78	4374086.55
4927960.15	4374043.59
4927946.32	4374025.68
4927917.52	4373979.96
4927897.68	4373959.55
4927895.76	4373960.78
4927887.91	4374000.99
4927884.59	4374017.46
4927880.51	4374015.86
4927879.13	4374024.97
4927880.88	4374028.87
4927880.62	4374029.91
4927882.23	4374030.40
4927882.98	4374026.52
4927903.39	4374034.95
4927906.23	4374036.13
4927901.06	4374050.89
4927879.68	4374043.81
4927880.49	4374039.54
4927878.87	4374039.13
4927878.18	4374041.14
4927875.27	4374043.42
4927874.91	4374044.43
4927873.45	4374050.07
4927870.90	4374058.94
4927867.26	4374082.30
4927865.52	4374104.93

Инд. № подл.	Подп. и дата	Взам. инв. №

Изм.	Кол.уч.	Лист	№ док.	Подп.	Дата

15/21-ПМТ1.2-ТЧ

		X, м	Y, м					
		4927861.03	4374121.69					
		4927856.98	4374143.68					
		4927854.45	4374148.69					
		4927857.88	4374150.37					
		4927862.03	4374151.83					
		4927861.27	4374155.50					
		4927857.05	4374155.08					
		4927854.89	4374154.85					
		4927847.59	4374194.36					
		4927843.67	4374214.26					
		4927864.86	4374220.96					
		4927862.34	4374233.82					
		4927850.69	4374251.98					
		4927836.80	4374247.68					
		4927835.98	4374251.67					
		4927858.33	4374258.63					
		4927851.49	4374284.86					
		4927829.93	4374280.11					
		4927825.44	4374305.90					
		4927820.52	4374334.11					
		4927816.31	4374365.43					
		4927815.37	4374372.38					
		4927817.24	4374377.89					
		4927818.82	4374378.40					
		4927826.40	4374399.38					
		4927827.17	4374401.50					
		4927833.93	4374424.19					
		4927834.41	4374425.78					
		4927834.60	4374426.42					
Инв. № подл.	Подп. и дата	Взам. инв. №					15/21-ПМТ1.2-ТЧ	Лист
								430
			Изм.	Кол.уч.	Лист	№ док.	Подп.	Дата

						434		
						X, м	Y, м	
						4927850.86	4374468.51	
						4927854.08	4374487.27	
						4927851.74	4374489.20	
						4927856.47	4374500.51	
						4927863.14	4374521.91	
						4927865.57	4374521.20	
						4927870.26	4374538.31	
						4927871.56	4374543.08	
						4927861.33	4374545.81	
						4927865.54	4374565.72	
						4927872.61	4374574.20	
						4927889.64	4374571.04	
						4927901.24	4374583.41	
						4927878.62	4374595.03	
						4927857.63	4374584.18	
						4927853.18	4374564.06	
						4927853.06	4374563.31	
						4927850.11	4374549.53	
						4927850.30	4374549.15	
						4927847.22	4374534.77	
						4927850.79	4374529.70	
						4927845.03	4374504.45	
						4927841.71	4374488.88	
						4927844.90	4374487.32	
						4927838.29	4374470.70	
						4927837.63	4374469.05	
						4927823.80	4374436.88	
						4927818.88	4374423.29	
						4927816.35	4374416.35	
Изм.	Кол.уч.	Лист	№ док.	Подп.	Дата	15/21-ПМТ1.2-ТЧ		Лист
								431

Взам. инв. №

Подп. и дата

Изм. № подл.

Лист

431

		X, м	Y, м				
		4927714.70	4374536.39				
		4927713.38	4374535.75				
		4927709.71	4374531.41				
		4927707.17	4374527.25				
		4927707.92	4374531.30				
		4927705.45	4374533.45				
		4927703.20	4374531.52				
		4927708.70	4374541.90				
		4927699.12	4374547.63				
		4927690.01	4374553.39				
		4927681.69	4374561.36				
		4927677.52	4374565.42				
		4927700.45	4374574.12				
		4927704.21	4374574.98				
		4927705.70	4374577.97				
		4927705.93	4374579.15				
		4927705.22	4374585.14				
		4927705.49	4374587.42				
		4927704.13	4374587.70				
		4927704.66	4374591.13				
		4927691.78	4374593.24				
		4927686.91	4374593.51				
		4927684.73	4374593.44				
		4927678.58	4374593.89				
		4927679.03	4374589.32				
		4927673.69	4374588.17				
		4927659.19	4374584.40				
		4927653.87	4374582.84				
		4927654.28	4374577.93				
Инв.№ подл.	Подп. и дата	Взам. инв. №					Лист 433
			Изм.	Кол.уч.	Лист	№ док.	
			Подп.	Дата			

X, м	Y, м
4927654.29	4374577.80
4927658.47	4374568.19
4927665.18	4374562.25
4927667.08	4374561.33
4927664.44	4374559.86
4927661.97	4374562.01
4927638.08	4374582.84
4927644.54	4374589.21
4927652.29	4374594.07
4927642.99	4374605.20
4927622.52	4374621.42
4927614.36	4374612.69
4927611.57	4374605.95
4927607.66	4374609.35
4927609.48	4374611.60
4927610.71	4374610.82
4927609.52	4374611.61
4927576.35	4374632.56
4927570.71	4374636.14
4927569.83	4374636.66
4927568.61	4374637.29
4927571.41	4374641.15
4927568.14	4374644.01
4927564.24	4374639.85
4927562.63	4374640.83
4927571.80	4374648.66
4927571.57	4374651.52
4927570.62	4374653.56
4927558.84	4374667.61

Инв. № подл.	Подп. и дата	Взам. инв. №

Изм.	Кол.уч.	Лист	№ док.	Подп.	Дата

X, м	Y, м
4927552.97	4374673.34
4927546.24	4374670.89
4927538.32	4374685.50
4927536.45	4374684.74
4927535.35	4374666.33
4927535.44	4374665.93
4927534.25	4374665.35
4927534.08	4374666.67
4927529.62	4374666.09
4927529.39	4374662.96
4927530.35	4374660.03
4927530.04	4374658.42
4927529.33	4374657.05
4927528.94	4374656.73
4927517.54	4374659.59
4927500.16	4374662.10
4927479.33	4374663.58
4927477.36	4374668.78
4927475.21	4374672.78
4927471.67	4374673.05
4927468.37	4374677.77
4927464.87	4374675.44
4927466.09	4374673.47
4927451.52	4374674.58
4927443.39	4374692.45
4927420.06	4374692.91
4927419.56	4374667.12
4927411.17	4374666.59
4927403.09	4374666.08

Инв.№ подл.	Подп. и дата	Взам. инв. №

Изм.	Кол.уч.	Лист	№ док.	Подп.	Дата

15/21-ПМТ1.2-ТЧ

Лист

435

		X, м	Y, м				
		4927393.16	4374687.30				
		4927388.44	4374686.55				
		4927385.98	4374697.31				
		4927380.52	4374716.64				
		4927365.43	4374713.78				
		4927351.47	4374708.67				
		4927345.58	4374706.51				
		4927348.11	4374702.19				
		4927353.95	4374704.92				
		4927363.70	4374680.82				
		4927364.91	4374672.92				
		4927363.86	4374669.79				
		4927359.02	4374669.03				
		4927359.29	4374667.31				
		4927344.43	4374669.92				
		4927331.46	4374672.67				
		4927329.13	4374673.46				
		4927331.73	4374673.88				
		4927337.33	4374674.85				
		4927334.35	4374679.03				
		4927323.48	4374686.38				
		4927303.03	4374700.13				
		4927305.52	4374701.04				
		4927281.26	4374718.97				
		4927256.73	4374737.54				
		4927255.55	4374739.47				
		4927236.52	4374775.58				
		4927234.03	4374780.18				
		4927229.03	4374789.13				
Индв.№ подл.	Подп. и дата	Взам. инв. №					Лист 436
			15/21-ПМТ1.2-ТЧ				
			Изм.	Кол.уч.	Лист	№ док.	

X, м	Y, м
4927225.98	4374793.30
4927222.90	4374797.41
4927216.35	4374805.74
4927210.58	4374812.70
4927204.62	4374819.47
4927194.96	4374829.99
4927191.30	4374833.76
4927186.06	4374839.11
4927189.47	4374841.73
4927159.12	4374867.11
4927157.68	4374866.00
4927152.00	4374870.85
4927121.25	4374897.19
4927106.49	4374909.93
4927092.90	4374921.75
4927091.13	4374923.26
4927091.99	4374924.20
4927072.93	4374942.13
4927065.41	4374950.57
4927062.81	4374947.43
4927049.55	4374958.76
4927049.21	4374959.53
4927015.82	4375004.23
4927001.76	4375023.05
4926993.95	4375034.82
4926966.10	4375067.98
4926965.51	4375067.63
4926964.70	4375070.19
4926959.08	4375088.71

Взам. инв. №

Подл. и дата

Инв. № подл.

Изм.	Кол.уч.	Лист	№ док.	Подп.	Дата

15/21-ПМТ1.2-ТЧ

Лист

437

X, м	Y, м
4926964.33	4375083.63
4926961.96	4375080.90
4926974.17	4375067.87
4926990.52	4375087.90
4927001.25	4375101.05
4926988.11	4375109.94
4926976.94	4375095.87
4926968.98	4375102.02
4926967.07	4375103.27
4926964.76	4375101.08
4926957.33	4375091.19
4926957.27	4375091.45
4926957.86	4375092.82
4926951.72	4375107.90
4926948.73	4375114.00
4926944.97	4375120.29
4926948.44	4375122.56
4926948.61	4375122.66
4926953.36	4375124.26
4926952.17	4375128.67
4926947.48	4375127.33
4926940.87	4375126.00
4926938.46	4375129.05
4926937.08	4375130.79
4926936.13	4375131.87
4926941.99	4375128.42
4926962.31	4375144.94
4926958.85	4375148.55
4926943.64	4375168.53

Взам. инв. №	
Подп. и дата	
Инв. № подл.	

Изм.	Кол.уч.	Лист	№ док.	Подп.	Дата

X, м	Y, м
4926919.08	4375148.10
4926915.69	4375150.81
4926913.21	4375152.73
4926911.14	4375154.28
4926911.24	4375154.81
4926911.92	4375156.15
4926912.53	4375157.07
4926914.92	4375161.35
4926911.26	4375163.98
4926908.34	4375159.92
4926906.04	4375158.00
4926898.60	4375163.30
4926887.59	4375171.12
4926865.60	4375186.79
4926859.48	4375191.11
4926854.18	4375196.63
4926839.84	4375208.87
4926832.44	4375215.63
4926831.99	4375215.86
4926818.80	4375198.28
4926819.64	4375197.44
4926827.11	4375192.42
4926867.45	4375169.36
4926880.90	4375160.05
4926888.26	4375154.89
4926895.61	4375149.71
4926901.63	4375145.29
4926909.86	4375138.85
4926914.95	4375134.51

Взам. инв. №

Подл. и дата

Инв. № подл.

Изм.	Кол.уч.	Лист	№ док.	Подп.	Дата

15/21-ПМТ1.2-ТЧ

Лист

439

X, м	Y, м
4926919.40	4375130.52
4926922.48	4375127.33
4926927.09	4375122.10
4926932.51	4375115.32
4926935.59	4375112.45
4926939.24	4375106.18
4926941.79	4375101.16
4926944.42	4375095.31
4926946.81	4375089.33
4926948.67	4375084.13
4926949.10	4375082.94
4926926.40	4375109.27
4926915.42	4375090.59
4926947.08	4375078.41
4926949.69	4375077.41
4926949.81	4375079.10
4926949.92	4375080.62
4926950.01	4375081.88
4926951.79	4375077.22
4926953.13	4375071.42
4926961.75	4375036.29
4926962.08	4375034.96
4926970.80	4375018.19
4926972.34	4375015.53
4926974.01	4375012.98
4926975.88	4375010.10
4926980.15	4374992.60
4926974.90	4374985.35
4926988.76	4374980.54

Взам. инв. №

Подп. и дата

Инв. № подл.

Изм.	Кол.уч.	Лист	№ док.	Подп.	Дата

15/21-ПМТ1.2-ТЧ

Лист

440

X, м	Y, м
4927015.61	4374971.20
4927029.28	4374959.36
4927054.48	4374937.35
4927047.46	4374928.86
4927073.62	4374904.19
4927081.89	4374913.20
4927084.20	4374911.15
4927086.16	4374909.40
4927116.68	4374882.19
4927117.43	4374881.55
4927108.95	4374875.03
4927127.33	4374858.41
4927137.76	4374850.70
4927138.84	4374849.90
4927169.73	4374826.57
4927174.25	4374830.04
4927187.86	4374816.21
4927205.79	4374794.29
4927213.46	4374783.28
4927220.21	4374773.39
4927222.41	4374770.08
4927222.30	4374770.03
4927225.87	4374764.62
4927231.01	4374755.52
4927239.89	4374739.34
4927240.01	4374739.38
4927240.52	4374738.44
4927242.95	4374733.94
4927238.86	4374732.53

Взам. инв. №

Подп. и дата

Инв. № подл.

Изм.	Кол.уч.	Лист	№ док.	Подп.	Дата

15/21-ПМТ1.2-ТЧ

Лист

441

X, м	Y, м
4927221.94	4374726.72
4927239.86	4374710.92
4927245.27	4374705.90
4927251.07	4374700.78
4927266.74	4374686.95
4927270.30	4374688.24
4927273.79	4374684.14
4927277.12	4374680.69
4927283.42	4374675.15
4927275.60	4374664.85
4927294.18	4374667.83
4927294.64	4374667.53
4927298.73	4374665.22
4927303.04	4374663.10
4927313.17	4374659.02
4927320.72	4374656.73
4927328.37	4374655.33
4927331.63	4374654.91
4927328.03	4374652.00
4927323.00	4374650.99
4927318.29	4374649.02
4927319.55	4374642.76
4927324.70	4374642.53
4927328.04	4374641.54
4927331.08	4374638.14
4927332.25	4374633.26
4927337.63	4374634.30
4927336.81	4374638.40
4927337.40	4374644.74

Взам. инв. №

Подп. и дата

Инв. № подл.

Изм.	Кол.уч.	Лист	№ док.	Подп.	Дата

15/21-ПМТ1.2-ТЧ

Лист

442

X, м	Y, м
4927347.28	4374652.40
4927352.48	4374651.68
4927354.80	4374647.16
4927357.71	4374642.97
4927361.19	4374644.48
4927359.84	4374649.35
4927362.45	4374650.48
4927364.08	4374644.56
4927391.22	4374650.77
4927409.48	4374653.98
4927410.63	4374655.43
4927415.84	4374656.10
4927416.50	4374653.77
4927417.66	4374653.77
4927453.01	4374653.83
4927462.49	4374652.32
4927463.40	4374653.77
4927487.16	4374651.81
4927493.83	4374651.03
4927510.73	4374649.20
4927517.00	4374646.40
4927519.43	4374645.95
4927537.73	4374640.75
4927559.57	4374630.29
4927564.23	4374626.90
4927563.91	4374626.63
4927563.75	4374619.38
4927563.92	4374616.51
4927564.09	4374611.87

Взам. инв. №

Подл. и дата

Инв. № подл.

Изм.	Кол.уч.	Лист	№ док.	Подп.	Дата

15/21-ПМТ1.2-ТЧ

Лист

443

		X, м	Y, м					
		4927564.97	4374606.19					
		4927565.90	4374601.55					
		4927566.53	4374600.08					
		4927567.19	4374599.24					
		4927592.71	4374608.90					
		4927603.69	4374601.22					
		4927603.03	4374598.49					
		4927602.69	4374597.04					
		4927609.66	4374596.22					
		4927621.08	4374585.32					
		4927619.35	4374583.52					
		4927621.06	4374581.95					
		4927634.46	4374569.66					
		4927654.15	4374551.61					
		4927657.63	4374548.31					
		4927629.38	4374537.47					
		4927629.60	4374536.97					
		4927636.95	4374517.55					
		4927657.48	4374524.70					
		4927669.11	4374529.15					
		4927675.38	4374531.55					
		4927677.35	4374529.69					
		4927678.97	4374528.22					
		4927680.57	4374530.09					
		4927687.07	4374524.51					
		4927685.40	4374522.55					
		4927689.59	4374518.98					
		4927692.18	4374519.84					
		4927697.13	4374515.14					
Изм.	Кол.уч.	Лист	№ док.	Подп.	Дата	15/21-ПМТ1.2-ТЧ		Лист
								444

Взам. инв. №

Подп. и дата

Изм. № подл.

X, м	Y, м
4927695.42	4374513.33
4927721.07	4374489.25
4927727.59	4374482.26
4927727.42	4374481.16
4927725.13	4374480.04
4927720.79	4374478.19
4927722.05	4374473.87
4927726.74	4374473.87
4927725.98	4374473.61
4927710.55	4374455.20
4927723.86	4374443.06
4927736.96	4374432.03
4927751.31	4374449.83
4927748.73	4374445.63
4927751.95	4374442.64
4927753.71	4374444.54
4927747.76	4374437.34
4927766.04	4374423.86
4927767.76	4374422.58
4927774.38	4374430.45
4927778.96	4374425.35
4927780.39	4374423.53
4927782.84	4374419.95
4927789.06	4374408.07
4927789.10	4374407.97
4927794.93	4374394.20
4927797.78	4374386.20
4927797.30	4374385.86
4927793.86	4374384.75

Взам. инв. №

Подп. и дата

Инв. № подл.

Изм.	Кол.уч.	Лист	№ док.	Подп.	Дата

15/21-ПМТ1.2-ТЧ

Лист

445

		X, м	Y, м				
		4927793.58	4374380.07				
		4927799.56	4374379.70				
		4927800.77	4374379.26				
		4927803.60	4374368.80				
		4927802.91	4374364.89				
		4927809.22	4374315.35				
		4927808.58	4374314.92				
		4927802.03	4374312.75				
		4927803.60	4374308.00				
		4927808.19	4374309.52				
		4927810.02	4374309.12				
		4927810.55	4374304.98				
		4927823.71	4374251.92				
		4927824.12	4374250.27				
		4927824.79	4374242.70				
		4927827.17	4374243.89				
		4927829.86	4374229.37				
		4927831.61	4374216.50				
		4927831.82	4374211.43				
		4927832.48	4374206.18				
		4927833.55	4374197.60				
		4927835.93	4374189.40				
		4927834.34	4374188.89				
		4927829.87	4374187.48				
		4927832.38	4374182.95				
		4927832.27	4374182.36				
		4927831.44	4374178.02				
		4927830.83	4374174.86				
		4927832.81	4374176.21				
Инв. № подл.	Подп. и дата	Взам. инв. №					Лист 446
			15/21-ПМТ1.2-ТЧ				
			Изм.	Кол.уч.	Лист	№ док.	

X, м	Y, м
4927836.73	4374176.37
4927838.24	4374168.82
4927839.26	4374163.74
4927842.33	4374148.48
4927835.87	4374146.30
4927835.15	4374146.06
4927842.89	4374114.67
4927846.14	4374116.57
4927848.48	4374117.84
4927848.59	4374117.29
4927845.18	4374115.36
4927846.99	4374111.62
4927849.47	4374112.93
4927852.77	4374096.51
4927857.77	4374069.19
4927852.06	4374067.01
4927846.91	4374064.38
4927844.08	4374065.83
4927841.65	4374069.02
4927824.99	4374052.20
4927826.97	4374049.65
4927828.47	4374047.73
4927839.10	4374033.06
4927855.08	4374032.28
4927857.13	4374016.20
4927854.73	4374015.58
4927863.05	4373991.84
4927864.23	4373992.27
4927871.58	4373995.13

Взам. инв. №

Подл. и дата

Инв. № подл.

Изм.	Кол.уч.	Лист	№ док.	Подп.	Дата

15/21-ПМТ1.2-ТЧ

Лист

447

		X, м	Y, м					
		4927508.78	4373159.71					
		4927507.04	4373158.26					
		4927505.78	4373156.53					
		4927504.49	4373137.00					
		4927537.72	4373135.06					
		-	-					
		4927501.68	4373148.14					
		4927501.22	4373150.46					
		4927498.45	4373154.29					
		4927482.41	4373155.44					
		4927482.70	4373142.01					
		4927496.28	4373141.33					
		4927496.70	4373148.14					
		4927501.68	4373148.14					
		-	-					
		4927518.57	4373168.58					
		4927519.50	4373186.75					
		4927468.33	4373189.35					
		4927467.16	4373172.39					
		4927471.73	4373168.58					
		4927515.65	4373166.07					
		4927518.57	4373168.58					
		-	-					
		4927466.13	4373235.70					
		4927455.16	4373225.47					
		4927444.18	4373215.25					
		4927433.21	4373205.02					
		4927411.26	4373184.57					
		4927400.32	4373173.46					
Изм.	Кол.уч.	Лист	№ док.	Подп.	Дата	15/21-ПМТ1.2-ТЧ		Лист
								449

Взам. инв. №

Подп. и дата

Изм. № подл.

X, м	Y, м
4927379.27	4373152.08
4927368.75	4373141.40
4927358.22	4373130.71
4927347.70	4373120.02
4927352.49	4373081.91
4927353.35	4373075.11
4927351.32	4373075.25
4927350.36	4373082.92
4927345.60	4373120.74
4927346.76	4373121.92
4927357.28	4373132.61
4927367.81	4373143.29
4927378.33	4373153.98
4927399.38	4373175.36
4927409.90	4373186.05
4927417.45	4373193.09
4927428.43	4373203.31
4927439.41	4373213.53
4927440.91	4373214.93
4927450.38	4373223.76
4927461.36	4373233.98
4927472.33	4373244.21
4927485.12	4373256.13
4927496.05	4373266.40
4927506.98	4373276.68
4927517.91	4373286.95
4927528.84	4373297.22
4927539.78	4373307.49
4927550.71	4373317.77

Взам. инв. №

Подп. и дата

Инв. № подл.

Изм.	Кол.уч.	Лист	№ док.	Подп.	Дата

15/21-ПМТ1.2-ТЧ

Лист

450

X, м	Y, м
4927561.64	4373328.04
4927572.57	4373338.31
4927583.50	4373348.58
4927594.43	4373358.86
4927605.36	4373369.13
4927616.29	4373379.40
4927626.80	4373389.29
4927637.72	4373399.57
4927648.65	4373409.84
4927659.57	4373420.12
4927664.53	4373424.78
4927666.80	4373425.44
4927667.53	4373424.85
4927650.41	4373408.76
4927639.49	4373398.48
4927628.56	4373388.21
4927617.63	4373377.93
4927604.89	4373365.96
4927593.96	4373355.68
4927583.03	4373345.41
4927572.10	4373335.14
4927561.16	4373324.87
4927550.23	4373314.59
4927539.30	4373304.32
4927528.37	4373294.05
4927517.44	4373283.78
4927506.51	4373273.50
4927495.58	4373263.23
4927484.65	4373252.96

Взам. инв. №

Подп. и дата

Инв. № подл.

Изм.	Кол.уч.	Лист	№ док.	Подп.	Дата

15/21-ПМТ1.2-ТЧ

Лист

451

X, м	Y, м
4927477.10	4373245.93
4927466.13	4373235.70
—	—
4927344.61	4373127.71
4927336.99	4373110.15
4927337.19	4373108.23
4927343.39	4373108.24
4927344.61	4373127.71

Взам. инв. №

Подп. и дата

Инв. № подл.

Изм.	Кол.уч.	Лист	№ док.	Подп.	Дата

15/21-ПМТ1.2-ТЧ

Лист

452