



ПРАВИТЕЛЬСТВО СЕВАСТОПОЛЯ

ПОСТАНОВЛЕНИЕ

О присвоении наименований
элементам улично-дорожной
сети города Севастополя

В соответствии с Федеральным законом от 06.10.2003 № 131-ФЗ «Об общих принципах организации местного самоуправления в Российской Федерации», законами города Севастополя от 29.09.2015 № 185-ЗС «О правовых актах города Севастополя», от 30.12.2022 № 737-ЗС «О Правительстве Севастополя», постановлением Правительства Севастополя от 03.04.2015 № 270-ПП «Об утверждении Правил присвоения, изменения и аннулирования адресов, наименований элементам улично-дорожной сети, планировочной структуры и остановкам наземного и водного городского транспорта на территории города Севастополя», протоколом заседания Межведомственной топонимической комиссии города Севастополя от 20.10.2023 Правительство Севастополя постановляет:

1. Присвоить элементам улично-дорожной сети города Севастополя следующие наименования:

1.1. Вновь образуемой улице города Севастополя, расположенной в селе Полюшко, – улица Александра Боброва согласно приложению № 1 к настоящему постановлению.

1.2. Вновь образуемой улице города Севастополя, расположенной в селе Полюшко, – улица Алексея Куликова согласно приложению № 2 к настоящему постановлению.

1.3. Вновь образуемой улице города Севастополя, расположенной в селе Полюшко, – улица Юрия Линкина согласно приложению № 3 к настоящему постановлению.

1.4. Вновь образуемой улице города Севастополя, расположенной в селе Полюшко, – улица Евгения Селютинина согласно приложению № 4 к настоящему постановлению.

1.5. Вновь образуемой улице города Севастополя, расположенной в селе Полюшко, – улица Дмитрия Мельниченко согласно приложению № 5 к настоящему постановлению.

1.6. Вновь образуемой улице города Севастополя, расположенной в селе Полюшко, – улица Германа Гутько согласно приложению № 6 к настоящему постановлению.

1.7. Вновь образуемому переулку города Севастополя, расположенному в селе Полюшко, – переулок Леонида Абдокова согласно приложению № 7 к настоящему постановлению.

1.8. Вновь образуемому переулку города Севастополя, расположенному в селе Полюшко, – переулок Никиты Максименко согласно приложению № 8 к настоящему постановлению.

2. Департаменту архитектуры и градостроительства города Севастополя:

2.1. Внести сведения о наименованиях элементов улично-дорожной сети, указанных в пунктах 1.1–1.8 настоящего постановления, в государственный адресный реестр, размещенный на портале федеральной информационной адресной системы в информационно-телекоммуникационной сети «Интернет».

2.2. Внести сведения о наименованиях элементов улично-дорожной сети; указанных в пунктах 1.1–1.8 настоящего постановления, в Государственную информационную систему обеспечения градостроительной деятельности в городе Севастополе.

3. Настоящее постановление вступает в силу со дня его официального опубликования.

4. Контроль за исполнением настоящего постановления возложить на заместителя Губернатора города Севастополя, осуществляющего координацию и контроль деятельности Департамента архитектуры и градостроительства города Севастополя.

Губернатор города Севастополя

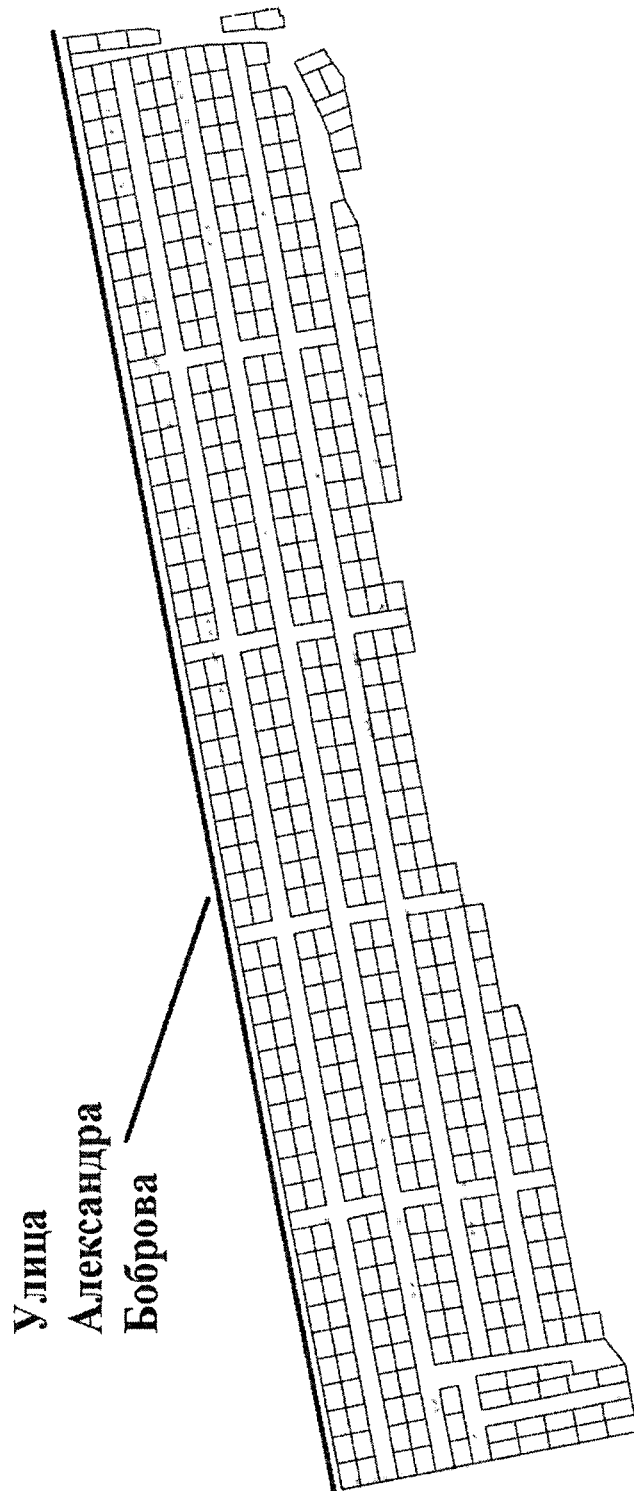


М.В. Развожаев

28.06.2024
№ 312-ПП

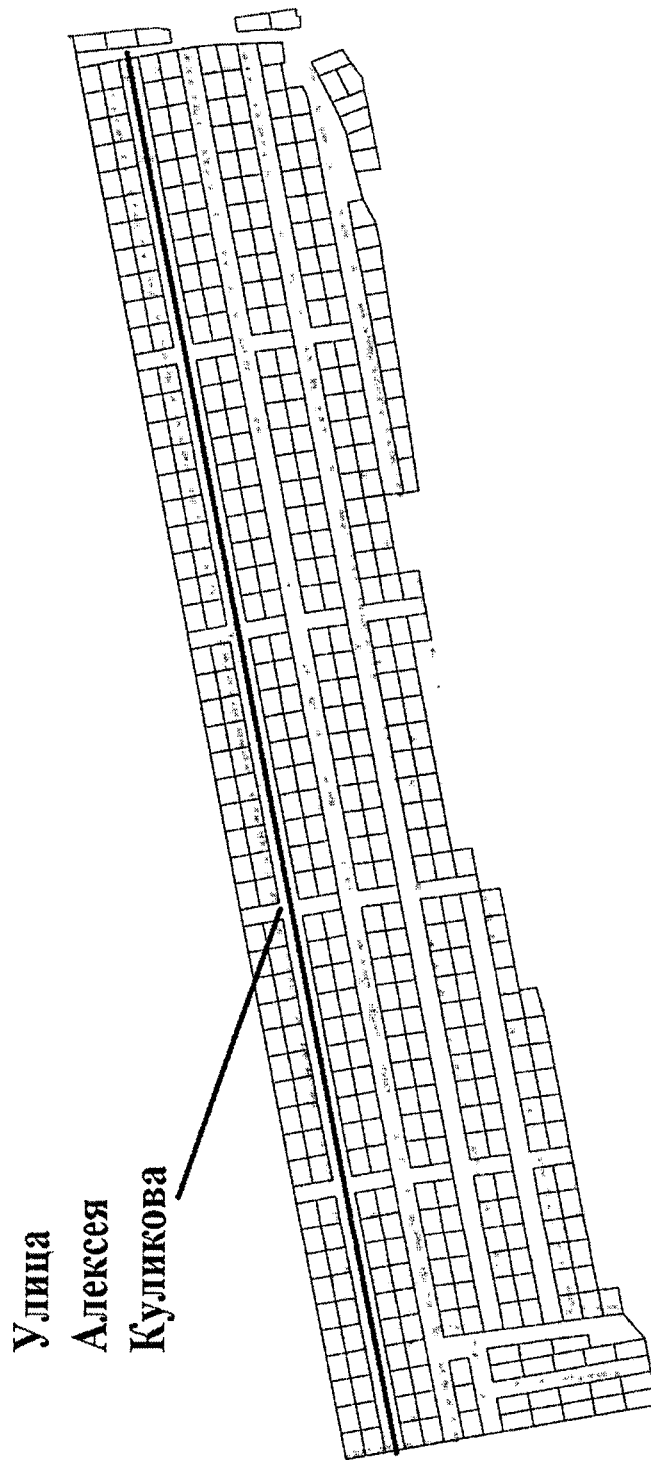
Приложение № 1
к постановлению
Правительства Севастополя
от 28.06.2024 № 312-ПП

СХЕМА РАСПОЛОЖЕНИЯ
улицы Александра Боброва (село Полюшко) (от точки с координатами
44.741245, 33.586314 до точки с координатами 44.739384, 33.569081)



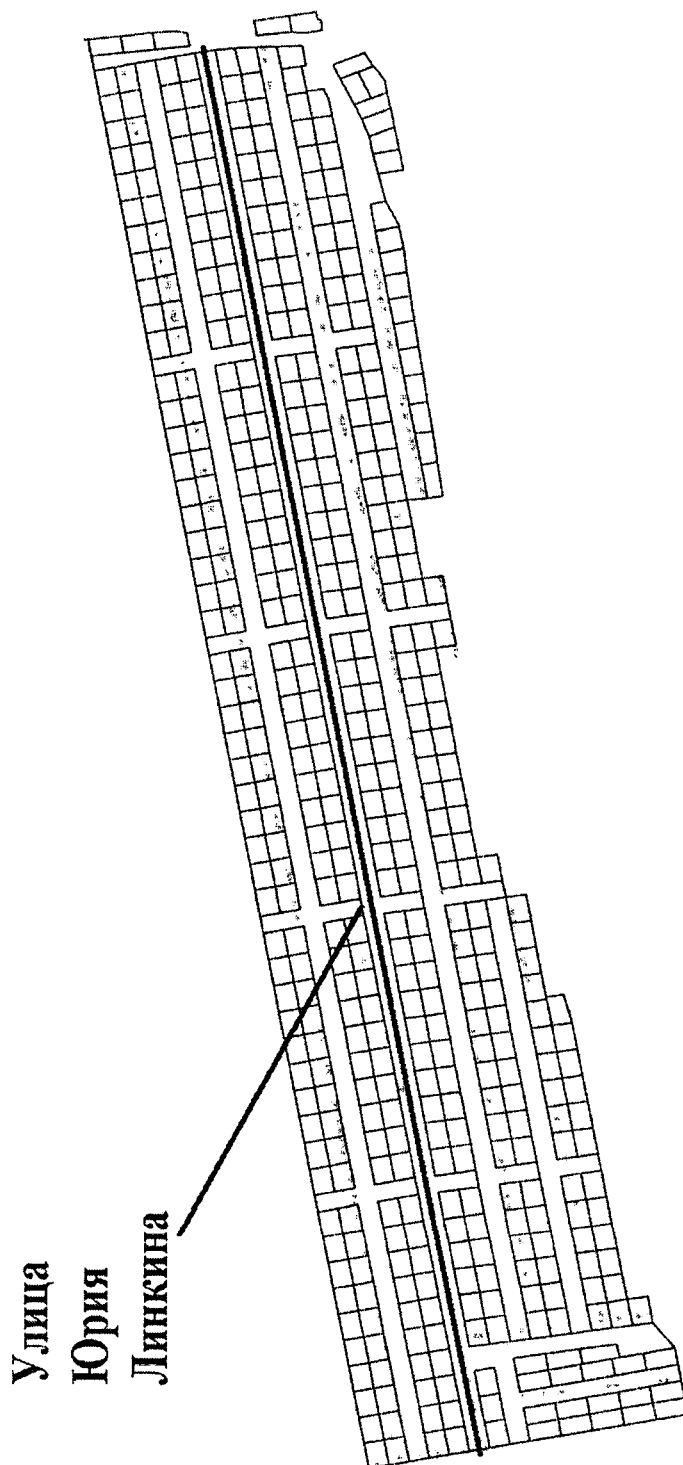
Приложение № 2
к постановлению
Правительства Севастополя
от 28.06.2024 № 392-ПП

СХЕМА РАСПОЛОЖЕНИЯ
улицы Алексея Куликова (село Полюшко) (от точки с координатами
44.740822, 33.586066 до точки с координатами 44.738978, 33.569202)



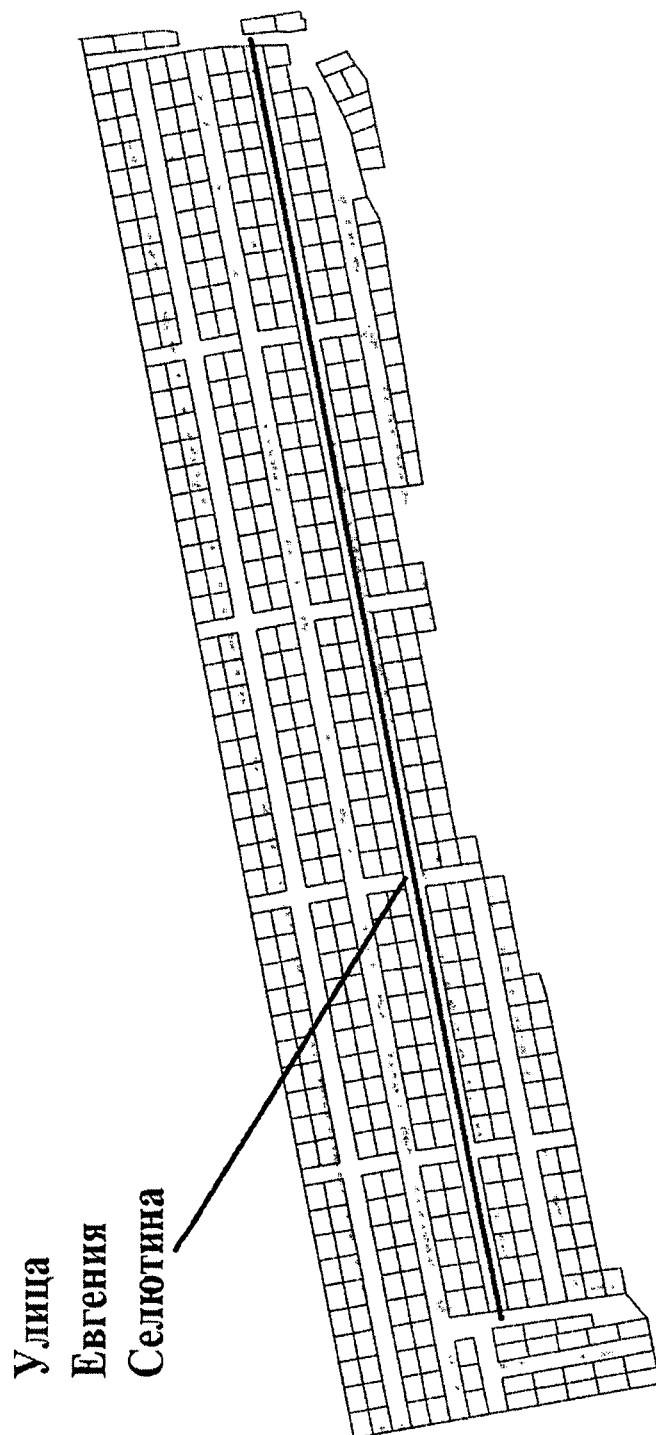
Приложение № 3
к постановлению
Правительства Севастополя
от 28.06.2024 № 312-111

СХЕМА РАСПОЛОЖЕНИЯ
улицы Юрия Линкина (село Полюшко) (от точки с координатами
44.740387, 33.586166 до точки с координатами 44.738556, 33.569329)



Приложение № 4
к постановлению
Правительства Севастополя
от 28.06.2024 № 312-ПП

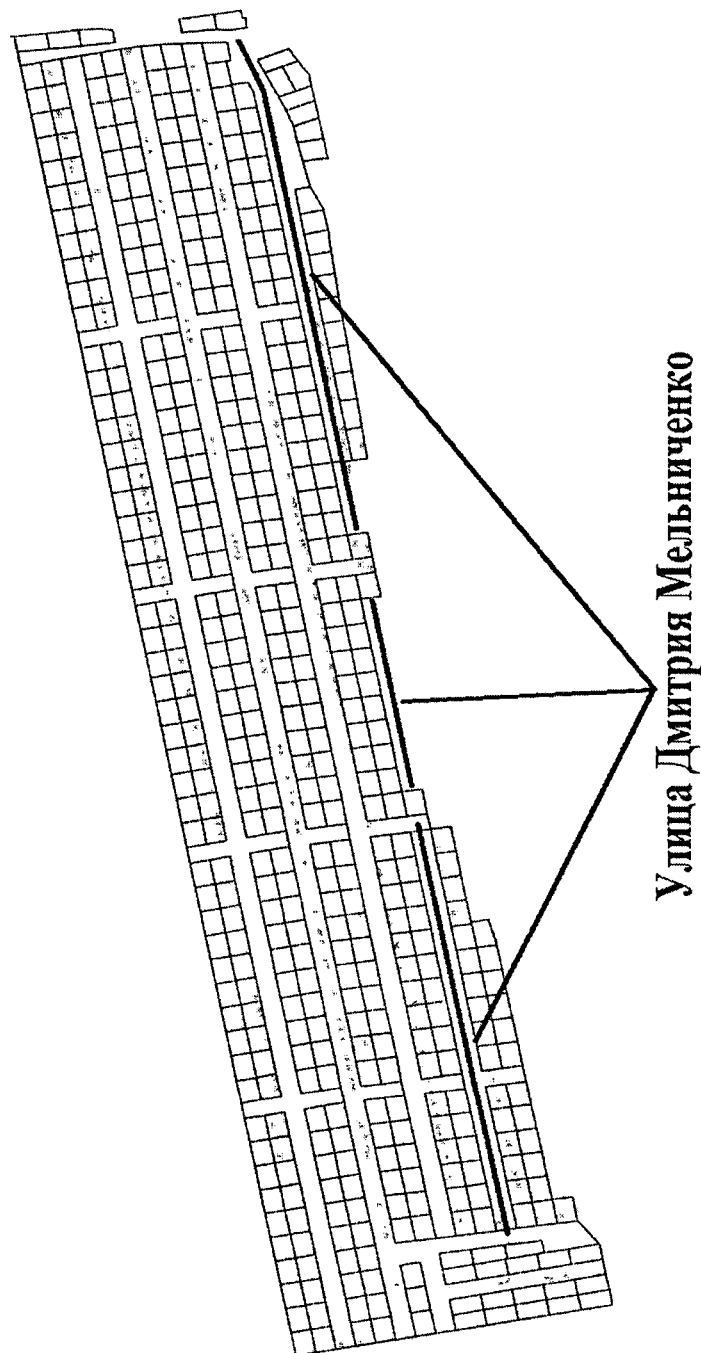
СХЕМА РАСПОЛОЖЕНИЯ
улицы Евгения Селютина (село Полюшко) (от точки с координатами
44.739961, 33.586218 до точки с координатами 44.738256, 33.570621)



Приложение № 5
к постановлению
Правительства Севастополя
от 28.06.2024 № 312-ПП

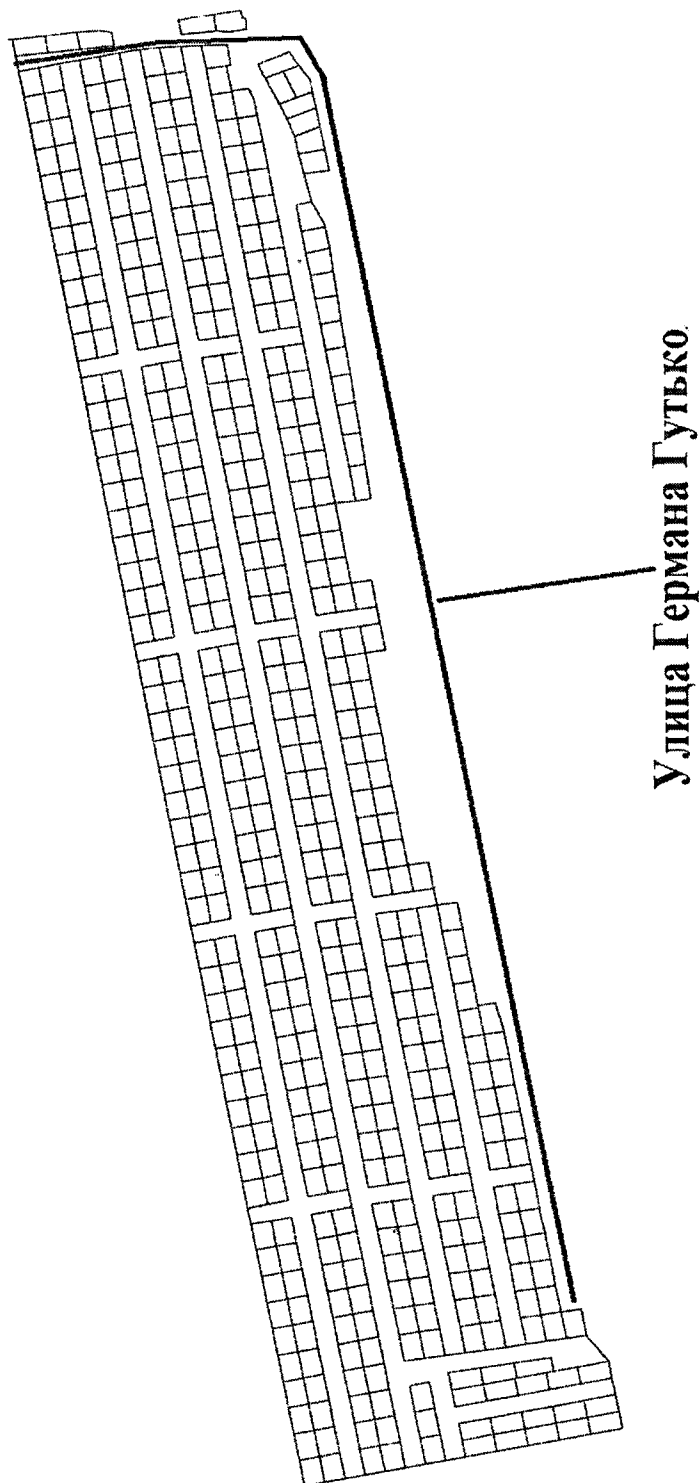
СХЕМА РАСПОЛОЖЕНИЯ

улицы Дмитрия Мельниченко (село Полюшко) (от точки с координатами 44.739701, 33.586243 до точки с координатами 44.738821, 33.579891, от точки с координатами 44.738734, 33.578959 до точки с координатами 44.738467, 33.576570, от точки с координатами 44.738429, 33.576101 до точки с координатами 44.737843, 33.570711)



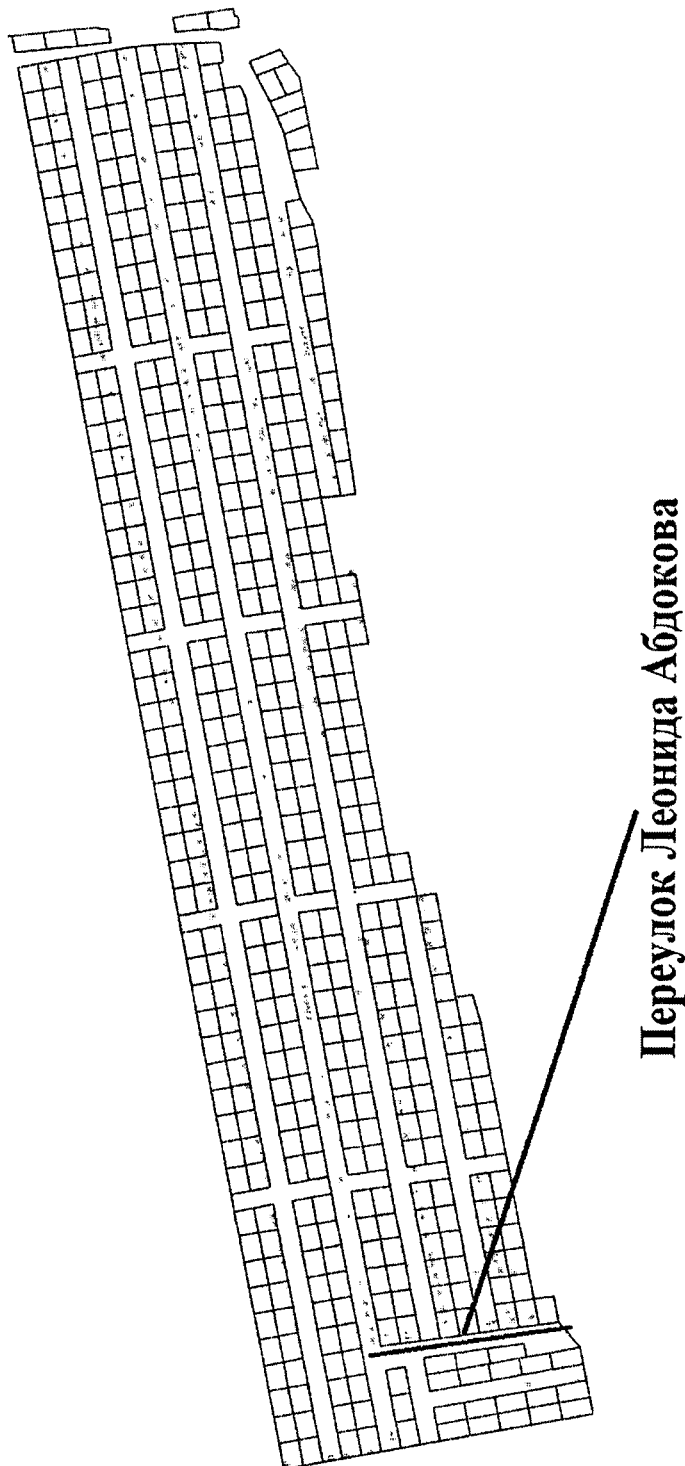
Приложение № 6
к постановлению
Правительства Севастополя
от 28.06.2024 № 312-П/П

СХЕМА РАСПОЛОЖЕНИЯ
улицы Германа Гутько (село Полюшко) (от точки с координатами
44.741209, 33.585981 до точки с координатами 44.737467, 33.571361)



Приложение № 7
к постановлению
Правительства Севастополя
от 28.06.2024 № 312-П/П

СХЕМА РАСПОЛОЖЕНИЯ
переулка Леонида Абдокова (село Полюшко) (от точки с координатами
44.737201, 33.570851 до точки с координатами 44.738683, 33.570527)



Приложение № 8
к постановлению
Правительства Севастополя
от 28.06.2024 № 312-ПП

СХЕМА РАСПОЛОЖЕНИЯ
переулка Никиты Максименко (село Полюшко) (от точки с координатами
44.737102, 33.570340 до точки с координатами 44.738356, 33.569984)

