



ПРАВИТЕЛЬСТВО СЕВАСТОПОЛЯ

ПОСТАНОВЛЕНИЕ

О внесении изменений в постановление Правительства Севастополя от 14.12.2017 № 936-ПП «Об утверждении Схемы установки (размещения) рекламных конструкций, устанавливаемых (размещаемых) на земельных участках, независимо от форм собственности, а также на зданиях или ином недвижимом имуществе, находящемся в собственности города Севастополя»

В соответствии с Федеральным законом от 13.03.2006 № 38-ФЗ «О рекламе», руководствуясь Уставом города Севастополя, законами города Севастополя от 30.04.2014 № 5-ЗС «О Правительстве Севастополя», от 29.09.2015 № 185-ЗС «О правовых актах города Севастополя», постановлением Правительства Севастополя от 22.12.2016 № 1220-ПП «Об утверждении Правил установки и эксплуатации рекламных конструкций на территории города Севастополя», Правительство Севастополя **постановляет:**

1. Внести изменения в Схему установки (размещения) рекламных конструкций, устанавливаемых (размещаемых) на земельных участках, независимо от форм собственности, а также на зданиях или ином недвижимом имуществе, находящемся в собственности города Севастополя, утвержденную постановлением Правительства Севастополя от 14.12.2017 № 936-ПП, изложив ее в новой редакции согласно приложению к настоящему постановлению.

2. Настоящее постановление вступает в силу по истечении десяти дней после дня его официального опубликования.

Губернатор города Севастополя



М.В. Развожаев

29.12.2022
№ 748-ПП

Приложение
к постановлению
Правительства Севастополя
от 29.12.2022 № 748-ПП

УТВЕРЖДЕНА
постановлением
Правительства Севастополя
от 14.12.2017 № 936-ПП
(в редакции постановления
Правительства Севастополя
от 29.12.2022 № 748-ПП)

Схема установки (размещения) рекламных конструкций, устанавливаемых
(размещаемых) на земельных участках, независимо от форм собственности,
а также на зданиях или ином недвижимом имуществе, находящемся
в собственности города Севастополя

1. Реестр мест установки рекламных конструкций

№ п/п	Адресная ориентир установка рекламных конструкций (адрес - РК)	№ РК в графической части	Тип РК	Вид РК	Применяе технологии автоматической смены изображений при демонстрации рекламы	Размер информации о площади, м.кв.м	Кол-во информационных щитов/панелей РК	Общая площадь щитов/панелей РК	Субъектив земельного участка, к которому принадлежит рекламная конструкция	Сведения о предоставлении земельного участка третьим лицам	Координаты (СКС-4)	№ листа в графической части
1	г. Свастополь, проспект Героев Сталинграда, 52	35	стационарная	билборд	не применяется	3x6	2	36	государственная собственность	не предоставляется	4930660.76	4
2	г. Свастополь, проспект Героев Сталинграда, 53	28	стационарная	билборд	не применяется	3x6	2	36	государственная собственность	предоставлен в постоянное (бессрочное) пользование ГБУ «Парки и скверы»	4930976.65	4
3	г. Свастополь, Антипинский проспект, район с.д. 63 по проспекту Героев Сталинграда	1002	стационарная	билборд	не применяется	3x6	2	36	государственная собственность	не предоставляется	4375216.14	2
4	г. Свастополь, проспект Октябрьской революции, д.32Б	221	стационарная	билборд	не применяется	3x6	2	36	государственная собственность	не предоставляется	4376135.54	5
5	г. Свастополь, ул. Адмирала Фадеева, 48	9	стационарная	билборд	не применяется	3x6	2	36	государственная собственность	не предоставляется	4931513.69	3
6	г. Свастополь, ул. Адмирала Фадеева, 46Б	163	стационарная	билборд	не применяется	3x6	2	36	государственная собственность	не предоставляется	4376390.73	3
7	г. Свастополь, ул. Адмирала Фадеева, 28	1010	стационарная	билборд	не применяется	3x6	2	36	государственная собственность	не предоставляется	4376780.11	3
8	г. Свастополь, напротив дома 39А по ул. Вакученчука, влево	261	стационарная	билборд	не применяется	3x6	2	36	государственная собственность	не предоставляется	4930446.11	6
9	г. Свастополь, пересечение ул. Рулева и ул. Льва Толстого	1016	стационарная	егти-борд	применяется	2.7x3.7	2	19.98	государственная собственность	не предоставляется	4930533.07	21
10	г. Свастополь, ул. Гидрографическая, д. 4А	332	стационарная	билборд	не применяется	3x6	2	36	государственная собственность	не предоставляется	4930125.41	39
11	г. Свастополь, ул. Гидрографическая, д. 2Б	333	стационарная	билборд	не применяется	3x6	2	36	государственная собственность	не предоставляется	4930102.75	23
12	г. Свастополь, ул. Гидрографическая, напротив д.1, влево	334	стационарная	билборд	не применяется	3x6	2	36	государственная собственность	не предоставляется	4930927.68	23
13	г. Свастополь, ул. Товарова, д. 10	338	стационарная	билборд	не применяется	3x6	2	36	государственная собственность	не предоставляется	4929816.58	23
14	г. Свастополь, ул. Товарова, напротив дома 12 по ул. Соловьева	327	стационарная	билборд	не применяется	3x6	2	36	государственная собственность	не предоставляется	4929761.57	23
15	г. Свастополь, ул. Пожарова, напротив дома 5 по ул. Александра Шестава	436	стационарная	билборд	не применяется	3x6	2	36	государственная собственность	предоставлен в постоянное (бессрочное) пользование Департамент транспорта и развития дорожно-транспортной инфраструктуры	4932123.20	18
16	г. Свастополь, ул. Пожарова, 28	438	стационарная	билборд	не применяется	3x6	2	36	государственная собственность	не предоставляется	4932156.05	18
17	г. Свастополь, ул. Пожарова, 8	445	стационарная	билборд	не применяется	3x6	2	36	государственная собственность	не предоставляется	4932423.96	18
18	г. Свастополь, ул. Борисова, 1/11	215	стационарная	билборд	не применяется	3x6	2	36	государственная собственность	не предоставляется	4930155.52	7
19	г. Свастополь, ул. Борисова, 5	212	стационарная	билборд	не применяется	3x6	2	36	государственная собственность	не предоставляется	4930208.47	7
20	г. Свастополь, пересечение ул. Борисова и ул. Героев Бреста	210	стационарная	билборд	не применяется	3x6	2	36	государственная собственность	не предоставляется	4375410.05	4
21	г. Свастополь, пересечение ул. Борисова и ул. Столетовским проспектом	206	стационарная	билборд	не применяется	3x6	2	36	государственная собственность	не предоставляется	4930327.21	4
22	г. Свастополь, проспект Генерала Острякова, 225Б	1023	стационарная	билборд	не применяется	3x6	2	36	государственная собственность	не предоставляется	4927070.40	28
23	г. Свастополь, проспект Генерала Острякова, 166Б	312	стационарная	билборд	не применяется	3x6	2	36	государственная собственность	не предоставляется	4927860.11	13
24	г. Свастополь, проспект Генерала Острякова, 158А	366	стационарная	билборд	не применяется	3x6	2	36	государственная собственность	не предоставляется	4927985.36	13
25	г. Свастополь, проспект Генерала Острякова, 135	402	стационарная	билборд	не применяется	3x6	2	36	государственная собственность	не предоставляется	4928112.19	13
26	г. Свастополь, проспект Генерала Острякова, 110	364	стационарная	билборд	не применяется	3x6	2	36	государственная собственность	не предоставляется	4928760.32	25

27	г. Севастополь, проспект Генерала Острякова, 98	360	стационарная	выбор	не применяется	3x6	2	36	государственная собственность	не предоставлен	4928490 00	4381152 85	25
28	г. Севастополь, проспект Генерала Острякова, 70 метров до остановки "Магалин Осад", право	411	стационарная	выбор	не применяется	3x6	2	36	государственная собственность	не предоставлен	4929032 65	4381177 97	25
29	г. Севастополь, проспект Генерала Острякова, 52	353	стационарная	выбор	не применяется	3x6	2	36	государственная собственность	предоставлен в безвозмездное пользование ГКУ «Единая дирекция капитального строительства»	4929814 06	4380992 87	24
30	г. Севастополь, ул. Хрусталева, 14	301	стационарная	выбор	не применяется	3x6	2	36	государственная собственность	предоставлен в постоянное (бессрочное) пользование ГБУ «Севастопольское административно-коммунальное хозяйство»	4929720 11	4380657 88	24
31	г. Севастополь, ул. Тараса Шевченко, после съезда с Камышового шоссе, право	1027	стационарная	выбор	не применяется	3x6	2	36	государственная собственность	предоставлен в постоянное (бессрочное) пользование ГКУ ГС Дирекция по развитию дорожно-транспортной инфраструктуры»	4928367 08	4376181 97	12
32	г. Севастополь, ул. Степанова, 105	1035	стационарная	выбор	не применяется	3x6	2	36	государственная собственность	не предоставлен	4927703 54	4380698 18	26
33	г. Севастополь, Фиделитовское шоссе, ГК "Ольга"	94	стационарная	выбор	не применяется	3x6	2	36	государственная собственность	не предоставлен	4929756 60	4378115 00	9
34	г. Севастополь, ул. Коповского, пересечение с ул. О. Колесного	463	стационарная	выбор	не применяется	3x6	2	36	государственная собственность	не предоставлен	4930556 82	4381265 11	22
35	г. Севастополь, ул. Генерала Мельника, 80	492	стационарная	выбор	не применяется	3x6	2	36	государственная собственность	не предоставлен	4930259 13	4383961 74	29
36	г. Севастополь, ул. Генерала Мельника, заправка "TES"	494	стационарная	выбор	не применяется	3x6	2	36	государственная собственность	не предоставлен	4928933 79	4385061 69	31
37	г. Севастополь, ул. Тараса Шевченко, школа №57	195	стационарная	выбор	не применяется	3x6	2	36	государственная собственность	не предоставлен	4929554 77	4376331 57	8
38	г. Севастополь, ул. Александра Маринеско, пересечение с ул. Молодых Строителей	189	стационарная	выбор	не применяется	3x6	2	36	государственная собственность	не предоставлен	4929218 64	4377012 91	10
39	г. Севастополь, автодорога 67к1, 1350 метров перед поворотом на Хмельницкое, лево	123	стационарная	выбор	не применяется	3x6	2	36	государственная собственность	не предоставлен	4924204 28	4390107 11	37
40	г. Севастополь, автодорога 67к-2, напротив дома 140 по ул. Черноморская	3	стационарная	выбор	не применяется	3x6	2	36	государственная собственность	не предоставлен	4927473 59	4387725 27	34
41	г. Севастополь, Свято-Никольская площадь, съезд на проспект Героя Сталинграда, право	44	стационарная	выбор	не применяется	3x6	2	36	государственная собственность	не предоставлен	4930137 07	4374976 31	7
42	г. Севастополь, Фиделитовское шоссе, 97/1, лево	80	стационарная	выбор	не применяется	3x6	2	36	государственная собственность	не предоставлен	4929174 21	4377240 31	11
43	г. Севастополь, Фиделитовское шоссе, 97/2, лево	81	стационарная	выбор	не применяется	3x6	2	36	государственная собственность	не предоставлен	4929310 39	4377384 98	11
44	г. Севастополь, Фиделитовское шоссе, 1А	95	стационарная	выбор	не применяется	3x6	2	36	государственная собственность	не предоставлен	4929753 18	4376226 48	9
45	г. Севастополь, ул. Хрусталева, 159А	103	стационарная	выбор	не применяется	3x6	2	36	государственная собственность	предоставлен в постоянное (бессрочное) пользование ГБУ "Парки и скверы"	4926978 29	4381471 19	27
46	г. Севастополь, ул. Салугиторская, рядом с заправкой "TES"	117	стационарная	выбор	не применяется	3x6	2	36	государственная собственность	предоставлен в аренду "Агрофирма "Золотая балка"	4925234 70	4387497 59	36
47	г. Севастополь, ул. Степанова, 14	169	стационарная	выбор	не применяется	3x6	2	36	государственная собственность	не предоставлен	4930476 59	4377101 11	6
48	г. Севастополь, пересечение проспекта Октябрьской революции и ул. Степанова	170	стационарная	выбор	применяется	3x6	2	18	государственная собственность	не предоставлен	4930308 96	4377140 83	6
49	г. Севастополь, проспект Октябрьской революции, 38/2	225	стационарная	выбор	не применяется	3x6	2	36	государственная собственность	не предоставлен	4930720 10	4376401 53	5
50	г. Севастополь, пересечение ул. Вахтангуца и Стрелецкого проезда	233	стационарная	выбор	не применяется	3x6	2	36	государственная собственность	не предоставлен	4930059 80	4377531 60	9
51	г. Севастополь, ул. Хрусталева, 113	311	стационарная	выбор	не применяется	3x6	2	36	государственная собственность	не предоставлен	4927627 99	4381233 40	26
52	г. Севастополь, проспект Генерала Острякова, 143	397	стационарная	выбор	не применяется	3x6	2	36	государственная собственность	не предоставлен	4927809 13	4381621 36	13

53	г. Свистополь, пересечение ул. Пожарова и ул. Дмитрия Ульянова	434	стационарная	билборд	не применяется	3x6	2	3,6	государственная собственность	предоставлен в постоянное (бессрочное) пользование Департамента транспорта и развития дорожно-транспортной инфраструктуры города Свистополь	4932068,65	4379119,95	1
54	г. Свистополь, Симферопольское шоссе, пересечение с Придвинской дорогой	506	стационарная	билборд	не применяется	3x6	2	3,6	государственная собственность	не предоставляется	4937674,72	4387804,64	33
55	г. Свистополь, 1200 метров после пересечения автодорог 67Р-1 и 67К-11, лево	517	стационарная	билборд	не применяется	3x6	2	3,6	государственная собственность	не предоставляется	4941373,40	4391383,86	32
56	г. Свистополь, ул. Тарутинская, пересечение с ул. Семёновская	539	стационарная	билборд	не применяется	3x6	2	3,6	государственная собственность	не предоставляется	4931266,12	4383483,68	30
57	г. Свистополь, проспект Октябрьской революции, район со номером ТТ Шавыно	1006	стационарная	билборд	не применяется	3x6	2	3,6	государственная собственность	предоставлен в постоянное (бессрочное) пользование ИБУ "Парки и скверы"	4931161,43	4375852,32	3
58	г. Свистополь, проспект Октябрьской революции, между д. 20 и 22	1007	стационарная	билборд	не применяется	3x6	2	3,6	государственная собственность	не предоставляется	4931095,13	4375035,40	3
59	г. Свистополь, Физкультурное шоссе, 5А	1020	стационарная	билборд	не применяется	3x6	2	3,6	государственная собственность	не предоставляется	4929629,11	4377772,19	9
60	г. Свистополь, автодорога 67К1, 150 метров до поворота на Хвельшицкое, право	1060	стационарная	билборд	не применяется	3x6	2	3,6	государственная собственность	не предоставляется	4924021,44	4390450,50	37
61	г. Свистополь, автодорога 67К1, съезд на Свистопольское шоссе	1061	стационарная	билборд	не применяется	3x6	2	3,6	государственная собственность	не предоставляется	4916652,71	4397765,63	38
62	г. Свистополь, ул. Новикова, оставшая 11-ый кв. Балкаевского шоссе, право	1067	стационарная	билборд	не применяется	3x6	2	3,6	государственная собственность	предоставлен в аренду "Агрофирма "Золотая балка"	4923504,44	4384267,88	35
63	г. Свистополь, автодорога 67К-1	1076	стационарная	билборд	не применяется	3x6	2	3,6	государственная собственность	предоставлен в аренду "Агрофирма "Золотая балка"	4925146,07	4387546,07	36
64	г. Свистополь, ул. Ленина, между домами 51 и 55	1С	стационарная	сигн-лайт	применяется	1,2x1,8	2	4,32	государственная собственность	не предоставляется	4932061,56	4381460,37	19
65	г. Свистополь, ул. Гоголя, 2	2С	стационарная	сигн-лайт	применяется	1,2x1,8	2	4,32	государственная собственность	не предоставляется	4931963,66	4381331,58	19
66	г. Свистополь, между домами по ул. Гоголя, 2 и ул. Шиндлера	3С	стационарная	сигн-лайт	применяется	1,2x1,8	2	4,32	государственная собственность	не предоставляется	4932069,65	4381338,58	19
67	г. Свистополь, пересечение ул. Гоголя и ул. Шиндлера	4С	стационарная	сигн-лайт	применяется	1,2x1,8	2	4,32	государственная собственность	не предоставляется	4932056,76	4381345,21	19
68	г. Свистополь, ул. Большая Морская, напротив д.50	6С	стационарная	сигн-лайт	применяется	1,2x1,8	2	4,32	государственная собственность	не предоставляется	4932191,37	4381346,84	19
69	г. Свистополь, ул. Большая Морская, напротив д.48	7С	стационарная	сигн-лайт	применяется	1,2x1,8	2	4,32	государственная собственность	предоставлен в порядке установленном постановлением Правительства Свистополь от 16.06.2015 № 522-ПП "Об утверждении Порядка и условий размещения на территории города Свистополь объектов, которые могут быть размещены на землях для земельных участков, находящихся в государственной собственности, без предоставления земельных участков и установлении сервитута"	4932242,54	4381333,02	19
70	г. Свистополь, ул. Большая Морская, пересечение с ул. Адмирала Октябрьского	8С	стационарная	сигн-лайт	применяется	1,2x1,8	2	4,32	государственная собственность	не предоставляется	4932281,70	4381322,01	17
71	г. Свистополь, ул. Адмирала Октябрьского, напротив д.2	9С	стационарная	сигн-лайт	применяется	1,2x1,8	2	4,32	государственная собственность	не предоставляется	4932297,38	4381290,95	17
72	г. Свистополь, ул. Большая Морская, 44	13С	стационарная	сигн-лайт	применяется	1,2x1,8	2	4,32	государственная собственность	не предоставляется	4932343,71	4381305,24	17
73	г. Свистополь, ул. Большая Морская, 40	14С	стационарная	сигн-лайт	применяется	1,2x1,8	2	4,32	государственная собственность	не предоставляется	4932370,20	4381297,58	17
74	г. Свистополь, между домами 38 и 36 по ул. Гоголя	15С	стационарная	сигн-лайт	применяется	1,2x1,8	2	4,32	государственная собственность	не предоставляется	4932456,76	4381273,78	17
75	г. Свистополь, ул. Сергеева-Цюпка, район с домом 32 по ул. Большая Морская	16С	стационарная	сигн-лайт	применяется	1,2x1,8	2	4,32	государственная собственность	не предоставляется	4932545,76	4381234,42	17
76	г. Свистополь, ул. Большая Морская, 16	17С	стационарная	сигн-лайт	применяется	1,2x1,8	2	4,32	государственная собственность	не предоставляется	4932785,29	4381181,97	16
77	г. Свистополь, ул. Большая Морская, между домами 6 и 8	18С	стационарная	сигн-лайт	применяется	1,2x1,8	2	4,32	государственная собственность	не предоставляется	4932981,59	4381137,90	16

78	г. Севастополь, ул. Большая Морская, между домами 2 и 6	19С	стационарная	с/пн-зайт	применяется	1,2x1,8	2	4,32	государственная собственность	не предоставляется	4933051,91	438124,34	15
79	г. Севастополь, ул. Большая Морская, 2	20С	стационарная	с/пн-зайт	применяется	1,2x1,8	2	4,32	государственная собственность	не предоставляется	4933079,91	438119,13	15
80	г. Севастополь, ул. Гвардии Петрова, площадь Падарова	21С	стационарная	с/пн-зайт	применяется	1,2x1,8	2	4,32	государственная собственность	не предоставляется	4933144,46	4381058,70	15
81	г. Севастополь, проспект Нахичева, 14	22С	стационарная	с/пн-зайт	применяется	1,2x1,8	2	4,32	государственная собственность	не предоставляется	4933172,94	4381044,87	15
82	г. Севастополь, проспект Нахичева, 12	23С	стационарная	с/пн-зайт	применяется	1,2x1,8	2	4,32	государственная собственность	не предоставляется	4933227,59	4381087,33	15
83	г. Севастополь, проспект Нахичева, 10	24С	стационарная	с/пн-зайт	применяется	1,2x1,8	2	4,32	государственная собственность	не предоставляется	4933244,84	4381099,34	15
84	г. Севастополь, проспект Нахичева, 10	25С	стационарная	с/пн-зайт	применяется	1,2x1,8	2	4,32	государственная собственность	не предоставляется	4933274,30	4381120,69	15
85	г. Севастополь, проспект Нахичева, 6	26С	стационарная	с/пн-зайт	применяется	1,2x1,8	2	4,32	государственная собственность	не предоставляется	4933386,40	4381211,34	15
86	г. Севастополь, проспект Нахичева, напротив д.3	27С	стационарная	с/пн-зайт	применяется	1,2x1,8	2	4,32	государственная собственность	не предоставляется	4933364,47	4381306,15	14
87	г. Севастополь, проспект Нахичева, вдоль Приморского бульвара	28С	стационарная	с/пн-зайт	применяется	1,2x1,8	2	4,32	государственная собственность	предоставлен в порядке установления государственного Правительством Севастополя от 16.06.2015 № 522-ПП "Об утверждении Порядка и условий размещения на территории города Севастополя объектов, которые могут быть размещены на землях или земельных участках, находящихся в государственной собственности, без предоставления земельных участков и установления сервитута"	4933705,95	4381316,59	14
88	г. Севастополь, ул. Ленина, 9	29С	стационарная	с/пн-зайт	применяется	1,2x1,8	2	4,32	государственная собственность	не предоставляется	4933477,03	4381509,01	14
89	г. Севастополь, ул. Ленина, 13	30С	стационарная	с/пн-зайт	применяется	1,2x1,8	2	4,32	государственная собственность	предоставлен в порядке установления Правительством Севастополя от 16.06.2015 № 522-ПП "Об утверждении Порядка и условий размещения на территории города Севастополя объектов, которые могут быть размещены на землях или земельных участках, находящихся в государственной собственности, без предоставления земельных участков и установления сервитута"	4933326,27	4381519,44	15
90	г. Севастополь, ул. Ленина, пересечение с ул. Марата	31С	стационарная	с/пн-зайт	применяется	1,2x1,8	2	4,32	государственная собственность	предоставлен в порядке установления Правительством Севастополя от 16.06.2015 № 522-ПП "Об утверждении Порядка и условий размещения на территории города Севастополя объектов, которые могут быть размещены на землях или земельных участках, находящихся в государственной собственности, без предоставления земельных участков и установления сервитута"	4933032,57	4381591,21	15
91	г. Севастополь, ул. Ленина, 54	32С	стационарная	с/пн-зайт	применяется	1,2x1,8	2	4,32	государственная собственность	не предоставляется	4932497,92	4381656,24	20
92	г. Севастополь, ул. Ленина, 64	33С	стационарная	с/пн-зайт	применяется	1,2x1,8	2	4,32	государственная собственность	не предоставляется	4932351,90	4381628,89	20
93	г. Севастополь, ул. Большая Морская, 41	34С	стационарная	с/пн-зайт	применяется	1,2x1,8	2	4,32	государственная собственность	не предоставляется	4932190,82	4381362,86	19
94	г. Севастополь, ул. Большая Морская, 41	35С	стационарная	с/пн-зайт	применяется	1,2x1,8	2	4,32	государственная собственность	не предоставляется	4932224,20	4381353,74	19
95	г. Севастополь, ул. Большая Морская, 35	36С	стационарная	с/пн-зайт	применяется	1,2x1,8	2	4,32	государственная собственность	не предоставляется	4932280,49	4381338,34	17
96	г. Севастополь, ул. Большая Морская, пересечение с ул. Суворова	37С	стационарная	с/пн-зайт	применяется	1,2x1,8	2	4,32	государственная собственность	не предоставляется	4932265,03	4381334,06	17
97	г. Севастополь, ул. Большая Морская, между домами 25 и 27	38С	стационарная	с/пн-зайт	применяется	1,2x1,8	2	4,32	государственная собственность	не предоставляется	4933471,93	4381285,16	17
98	г. Севастополь, ул. Большая Морская, 15	39С	стационарная	с/пн-зайт	применяется	1,2x1,8	2	4,32	государственная собственность	не предоставляется	4932720,54	4381215,63	16

99	г. Севастополь, ул. Большая Морская, 5	40С	стационарная	сигн-лайт	применяется	1,2х1,8	2	4,32	государственная собственность	не предоставлен	4932928,62	4381163,54	16
100	г. Севастополь, ул. Большая Морская, 3	41С	стационарная	сигн-лайт	применяется	1,2х1,8	2	4,32	государственная собственность	не предоставлен	4933055,54	4381138,65	15
101	г. Севастополь, ул. Большая Морская, пересечение со спуском Шестакова	42С	стационарная	сигн-лайт	применяется	1,2х1,8	2	4,32	государственная собственность	не предоставлен	4933084,43	4381132,98	15
102	г. Севастополь, ул. Большая Морская, 1	43С	стационарная	сигн-лайт	применяется	1,2х1,8	2	4,32	государственная собственность	не предоставлен	4933122,07	4381129,44	15
103	г. Севастополь, проспект Нахимова, 21	44С	стационарная	сигн-лайт	применяется	1,2х1,8	2	4,32	государственная собственность	не предоставлен	4933264,47	4381139,09	15
104	г. Севастополь, проспект Нахимова, 17	45А	стационарная	сигн-лайт	применяется	1,2х1,8	2	4,32	государственная собственность	не предоставлен	4933294,02	4381160,41	15
105	г. Севастополь, проспект Нахимова, 17	45Б	стационарная	сигн-лайт	применяется	1,2х1,8	2	4,32	государственная собственность	не предоставлен	4933309,20	4381171,76	15
106	г. Севастополь, проспект Нахимова, 13	46С	стационарная	сигн-лайт	применяется	1,2х1,8	2	4,32	государственная собственность	не предоставлен	4933407,05	4381245,14	15
107	г. Севастополь, проспект Нахимова, между домами 5 и 7	47С	стационарная	сигн-лайт	применяется	1,2х1,8	2	4,32	государственная собственность	не предоставлен	4933498,15	4381311,65	14
108	г. Севастополь, проспект Нахимова, 5	48С	стационарная	сигн-лайт	применяется	1,2х1,8	2	4,32	государственная собственность	не предоставлен	4933510,53	4381317,05	14
109	г. Севастополь, проспект Нахимова, 5	49С	стационарная	сигн-лайт	применяется	1,2х1,8	2	4,32	государственная собственность	не предоставлен	4933524,53	4381317,68	14
110	г. Севастополь, ул. Ленина, пересечение с ул. Советская	50С	стационарная	сигн-лайт	применяется	1,2х1,8	2	4,32	государственная собственность	не предоставлен	4933426,07	4381498,59	14

2. Графическая часть

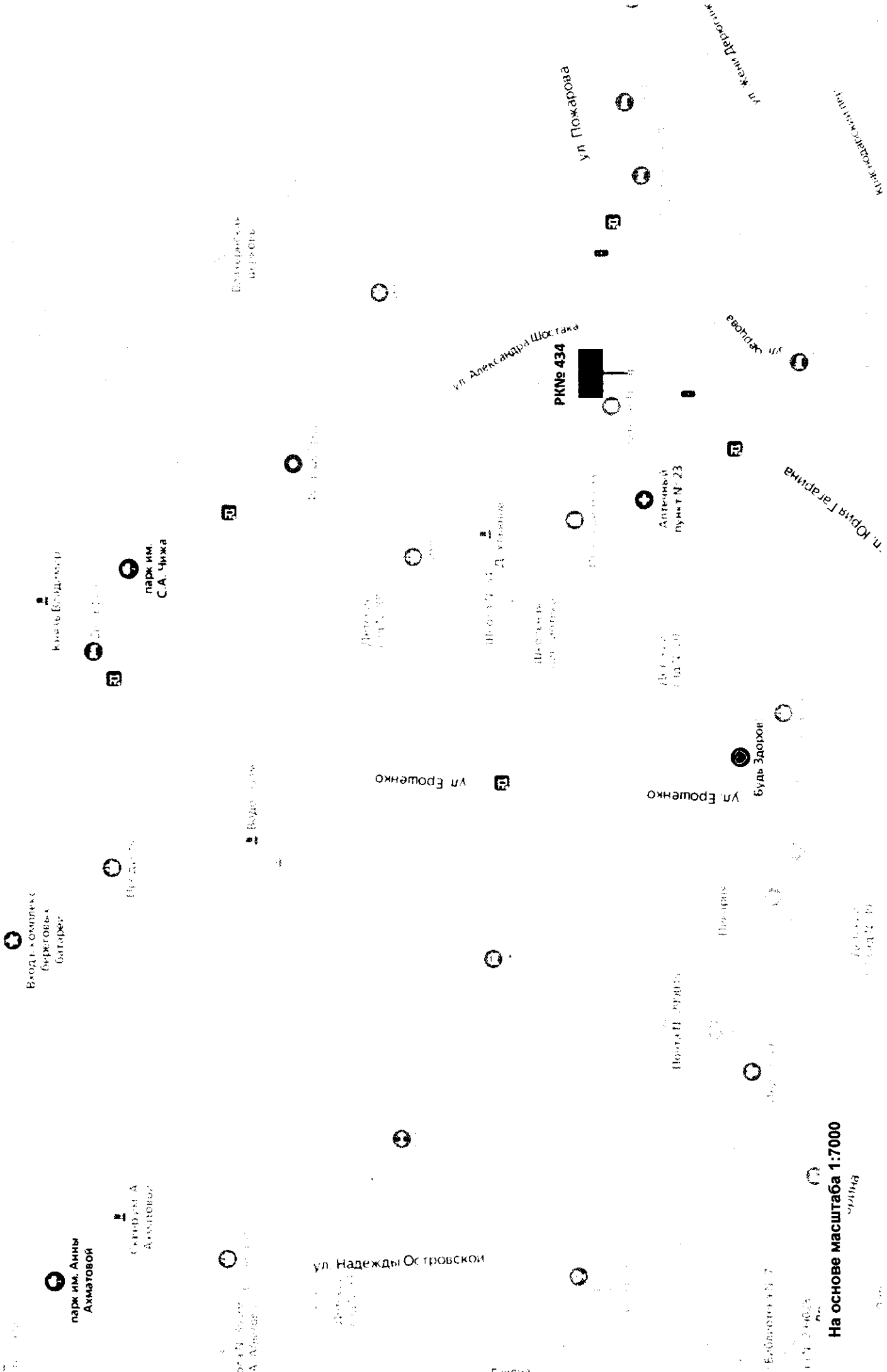
Условные обозначения рекламных конструкций



Билборд

Сити-борд

Сити-лайт



На основе масштаба 1:7000

причал № 117



в.в. Сидорова



ул. Лесников



Омега



ул. Глаз Омега

Античный пруд



Археологический раскопки



Берег реки Сидорова



ул. Сидорова



ул. Сидорова



ПК№1002

Античный пруд



ул. Сидорова

Мариная ул



Сквер Т.Г.Шев

ул. Сидорова

Красные камни

приказ N 189

Щитовая ул

Городица
Побординоскд

Объединенная
Служба

РК№ 163

РК№ 9

ул. Адмирала Фадеева

ул. Адмирала Фадеева

РК№1010

Будь-Здоров'

ЭКОНОМНАЯ

Высот

РК№1006

РК№1007

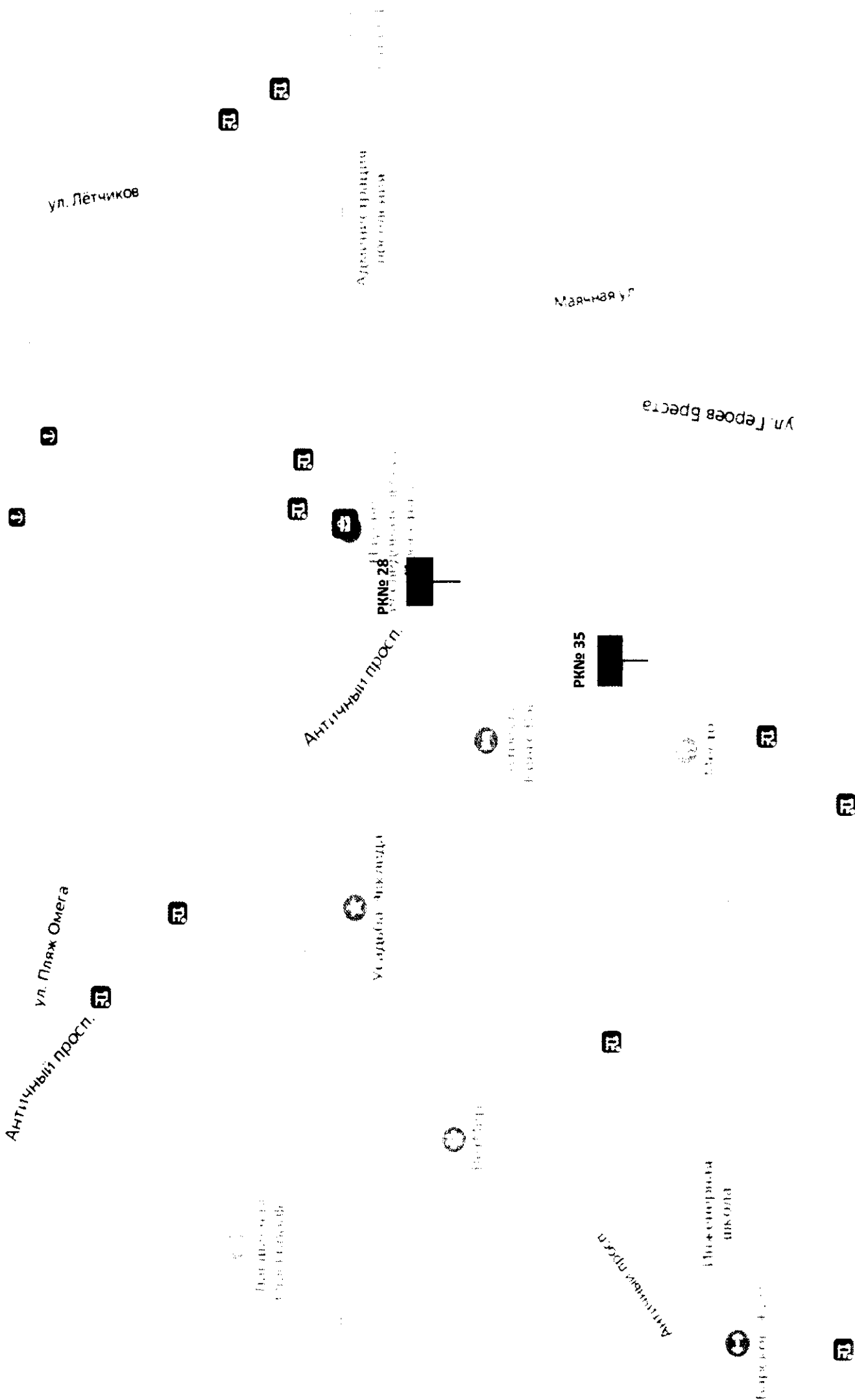
На основе масштаба 1:7000

Октябрьск


ул. Адмирала Юмашева



1:7000



На основе масштаба 1:7000



Ул. Лиань Чаньчжун

Ул. Сидкова

Хонг Гуагук-ул (БЖК)

Ул. Вакүлчүк

Университетская ул

Коралловая ул

Муссонная ул

Киркява ул

Вонгста ул

Коралловая ул

Муссонная ул

Олимпия ул

Вонгста ул

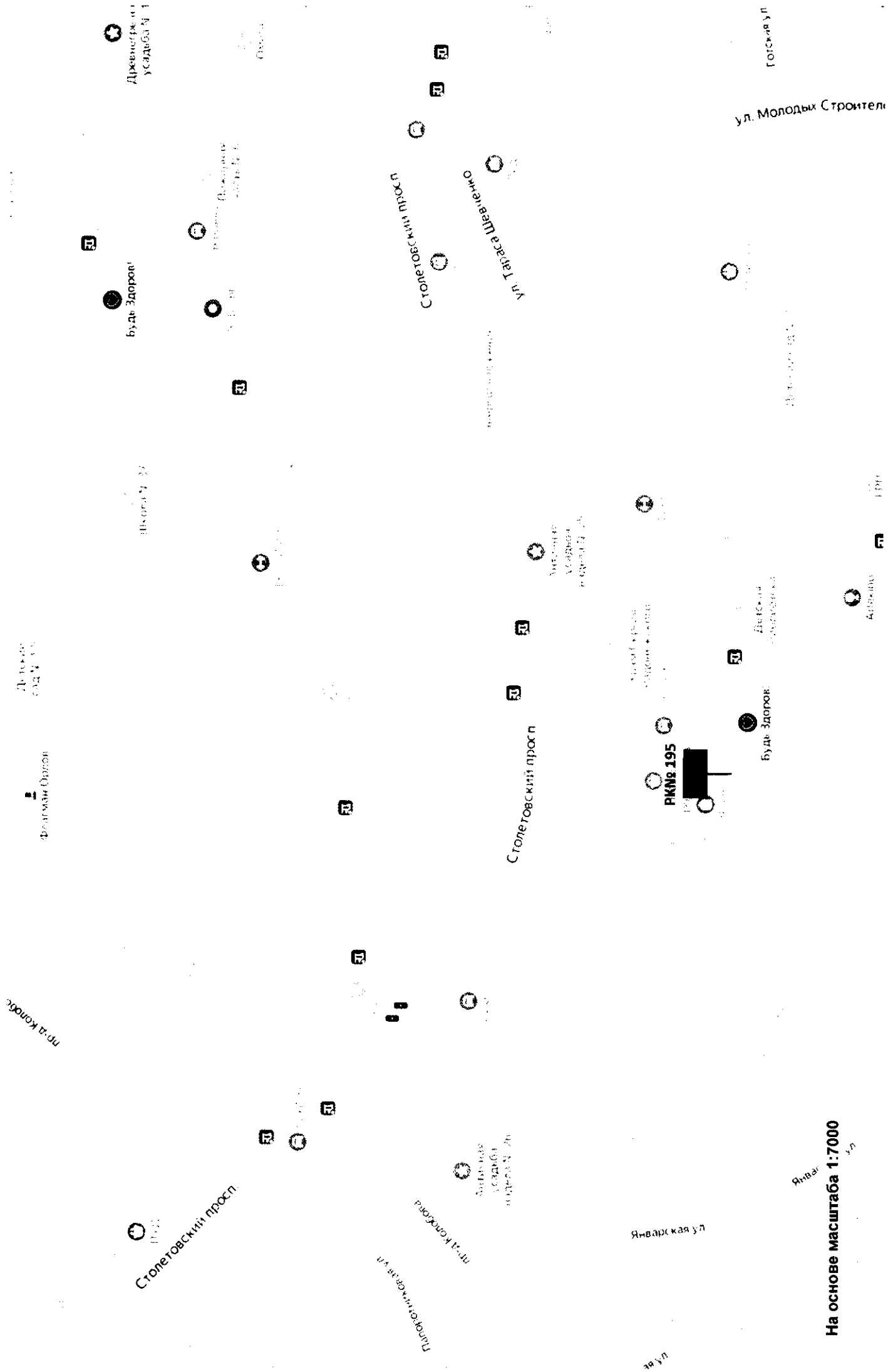
ПК№ 170

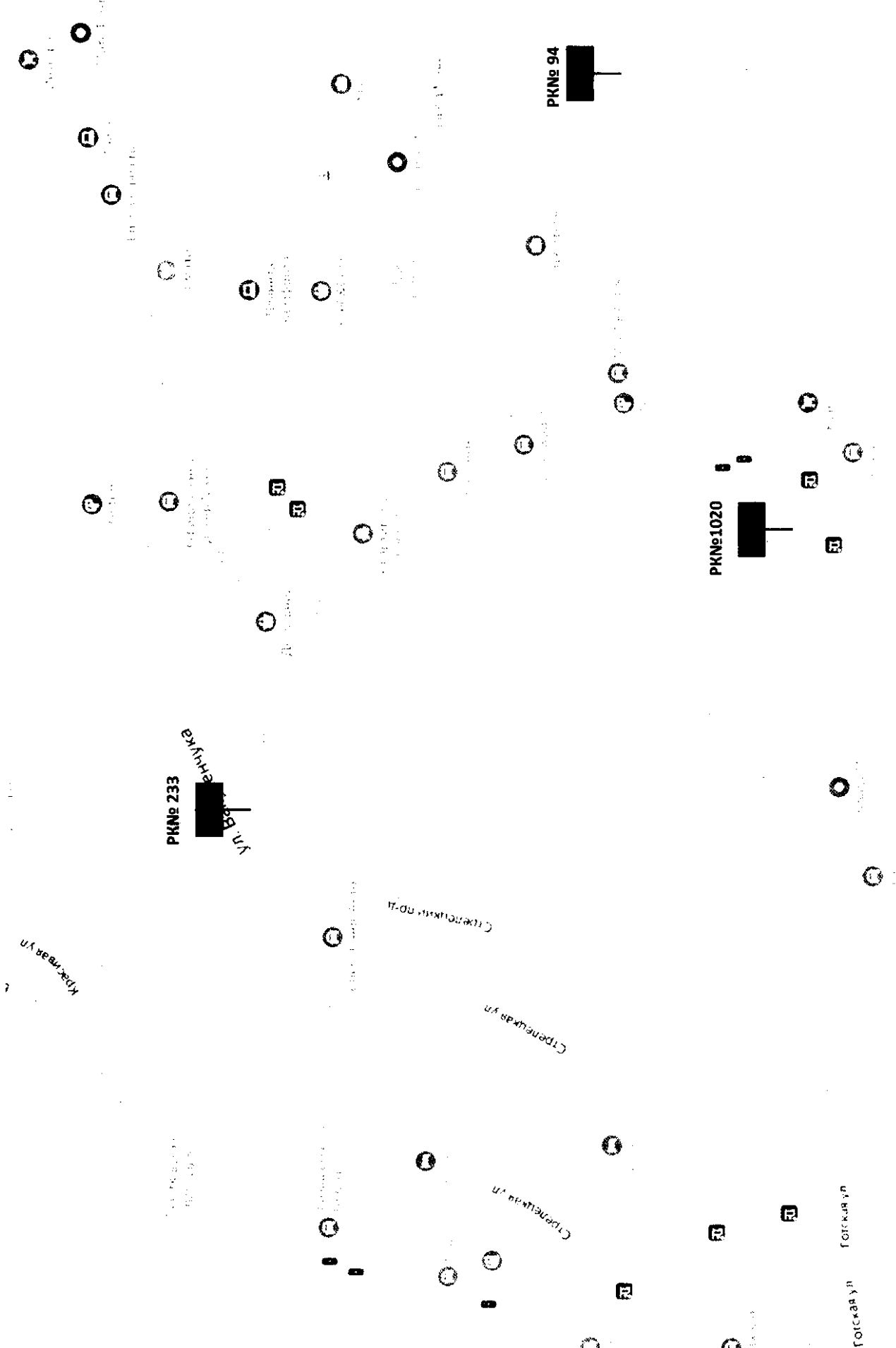
Брской Революции


ПК№ 169


ПК№ 261

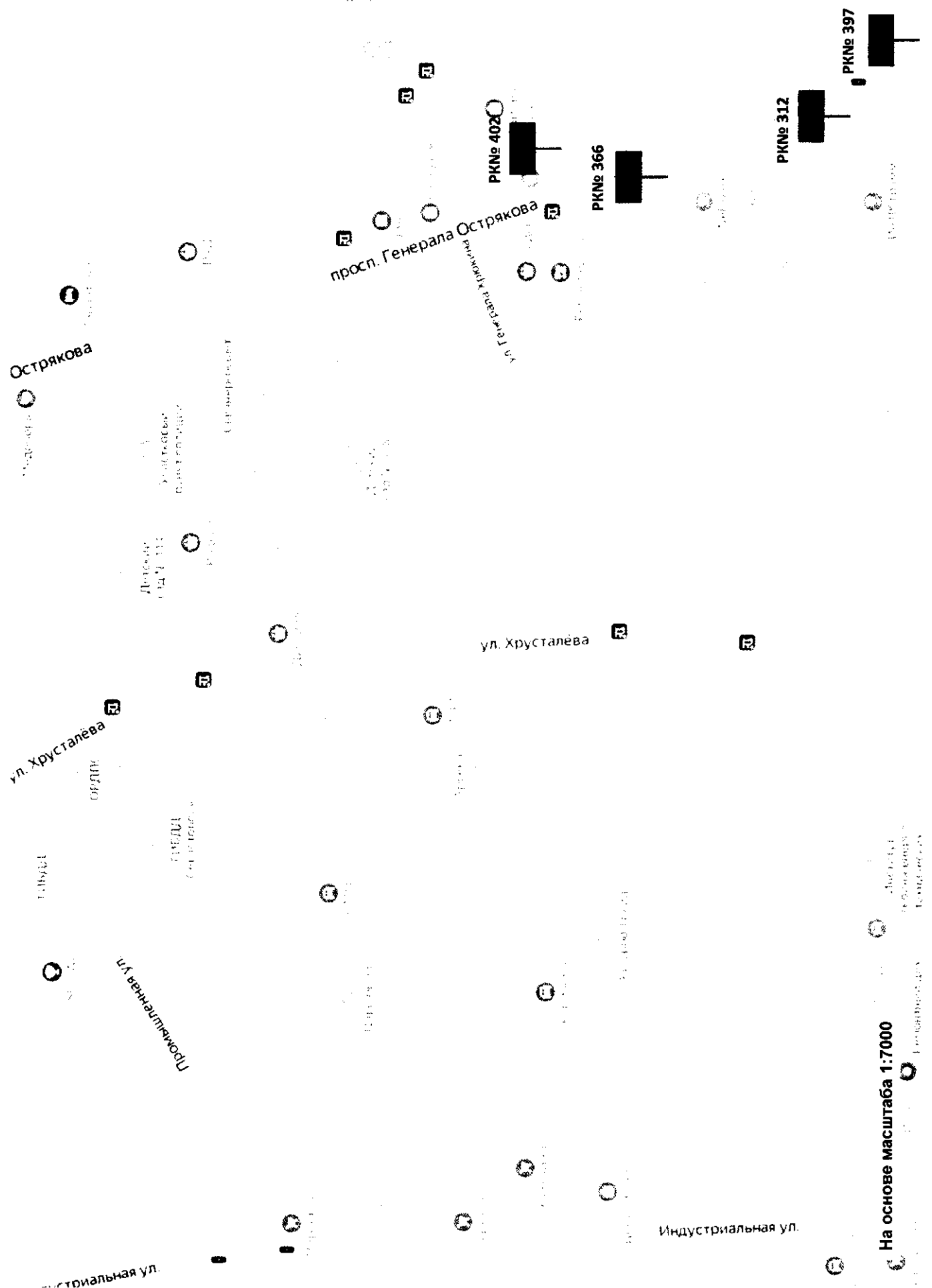




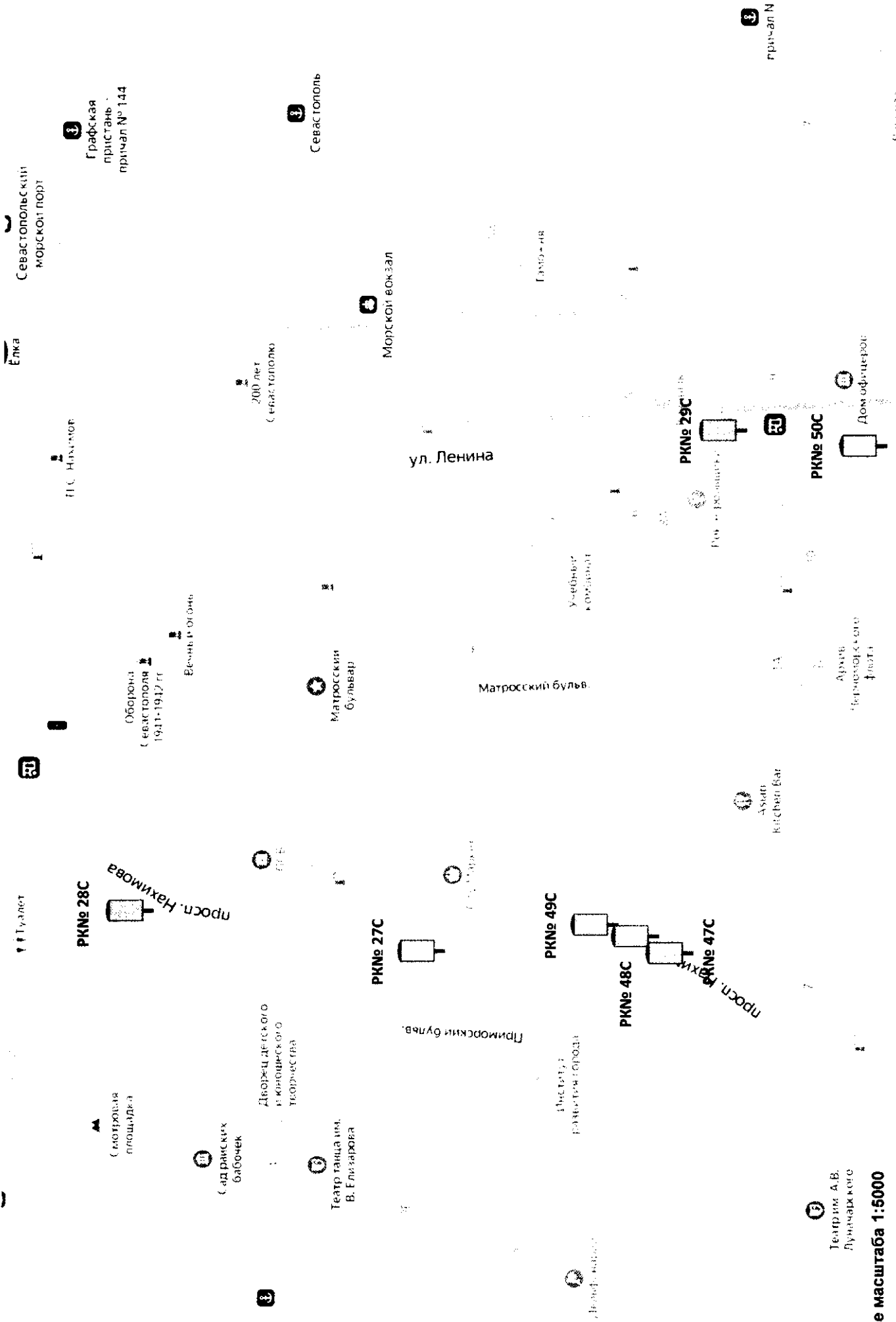








На основе масштаба 1:7000



причал N

На основе масштаба 1:5000

Брассет

1:5

Военная морская 1020

привязь N 157

привязь N 156

привязь N 142

просп. Нахимова

Арктическая
бухта

Театр им. А.В.
Литкевича

Архив
Черноморского
флота

Музей
Черноморского
флота

ул. Фрунзе

ПК№ 45СБ

ПК№ 25С

ПК№ 24С

ПК№ 23С

ПК№ 22С

ПК№ 21С

ПК№ 43С

ПК№ 20С

ПК№ 19С

ПК№ 31С

ПК№ 45СА

ПК№ 44С

ул. Воронина

ул. Фрунзе

ул. Ленина

ул. Дроздова


сквер у
памятника
В.И. Ленину

ул. Мухоморова

ул. Мухоморова

ул. Мухоморова

На основе масштаба 1:5000



0 100 200 м

Советская ул

ул. Маяковского

ул. Суворова

ул. Суворова

ул. Суворова

ул. Суворова

ул. Суворова

ул. Суворова

На основе масштаба 1:5000

ул. Конькобежцев

ПК№ 18С

ПК№ 40С

сквер 200 летия Севастополя

Большая Морская ул.

ул. Патрика Лукучбы

ПК№ 17С

ул. Володарского

ПК№ 39С

ул. Дюбуа

Одесская ул

Болота Ульянов

КОМСОМОЛЬСКИИ парк им. Марин Багды

Одесская ул

ул. Очаковцев

Дом ДИИ Ульянова

ул. Кулакова

ул. Тетрова

ул. Тетрова

ул. Тетрова

ул. Володарского

ул. Володарского

ул. Володарского

ул. Володарского

ул. Володарского


ул. Володарского

ул. Володарского

ул. Володарского

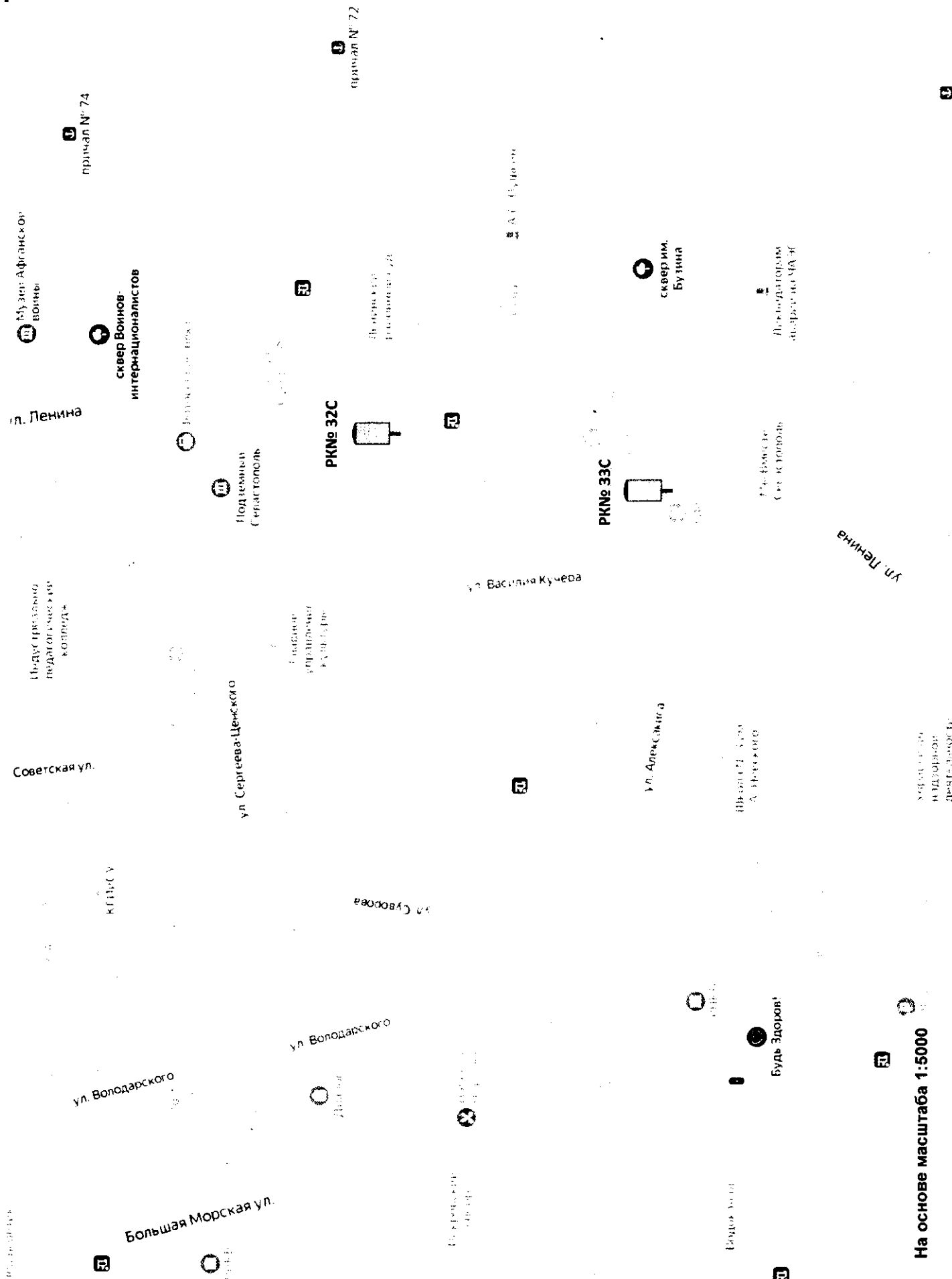
ул. Володарского

ул. Володарского





На основе масштаба 1:5000



На основе масштаба 1:5000

ул. Руднева

ул. Матюс
ул. Авдеева
ул. Антоново

Симферополь

ул. Руднева

ул. Антоново

ул. Матюс

Симферополь

ул. Ковалюк
ул. Белицкого

ул. Карло Октябрьский
ул. Харьковская

ул. Балтийская

ул. Февральская
ул. Февральская

ул. Суджская

ул. Душманская

ул. Бауманская

ул. Крыжовая

ул. Сулеймановская

ул. Балтийская

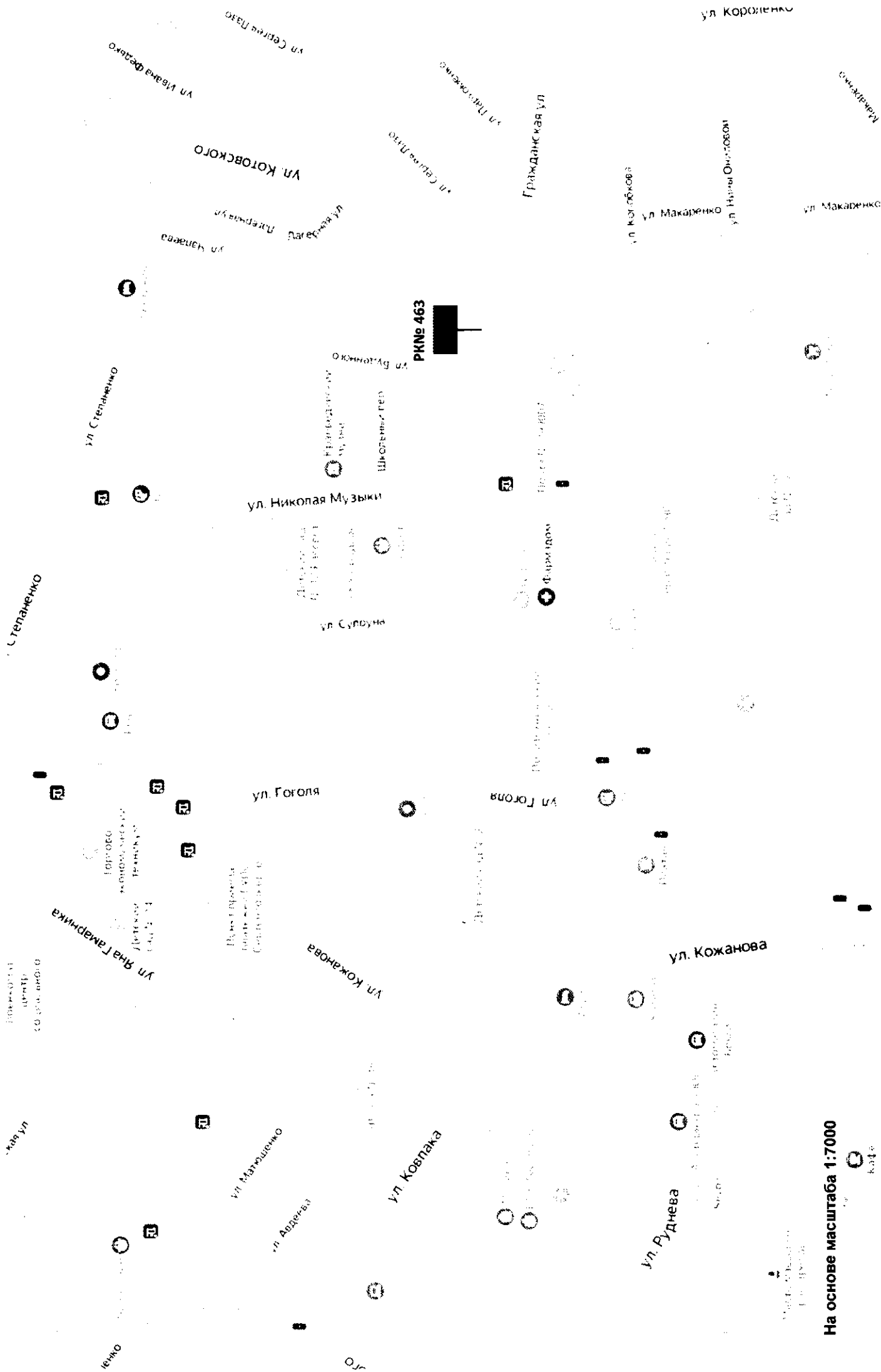
ул. Карповская
ул. Давыдовская


ул. Руднева
РК№10101
ул. Льва Толстого

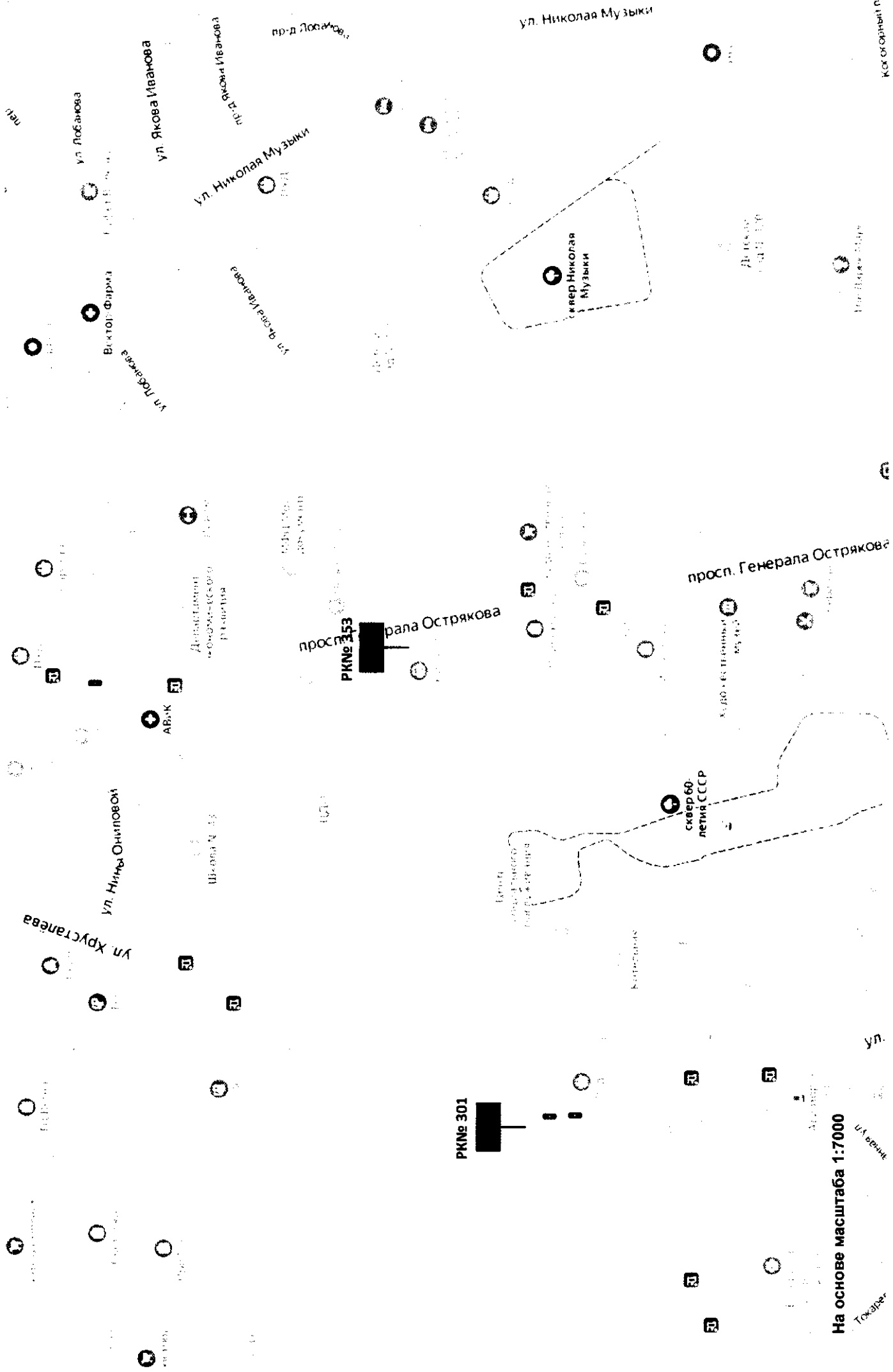
ул. Генерала Ракова

ул. Тожарева

ул. Льва Толстого







На основе масштаба 1:7000

КСР 04-001/011 пер

Хрусталева

ул. Токарева
ул. Павла Сулаева
ул. Хрусталева

ул. Токарева

ул. Павла Сулаева

ул. Хрусталева


ПК№ 411


ПК№ 360

ПК№ 364

просп. Генерала Острякова

просп. Генерала Острякова







На основе масштаба 1:7000

КТП
Генеральный П. 10

Дорожные знаки
КТП

Ул. 1

РК№ 492

ул. Генерала Мельника

Лабораторное ш

ул. Василия Ко

мельника

Плакаты
Тех. условия

Лабораторное ш.

Лабораторное ш.

ул. Василия Колодкина

ул. Ревякина

ул. Василия Колодкина

ул. Бориса Шеремина

на

Кажлинский пр-д

Кажлинская ул

ул. Артиллеристов

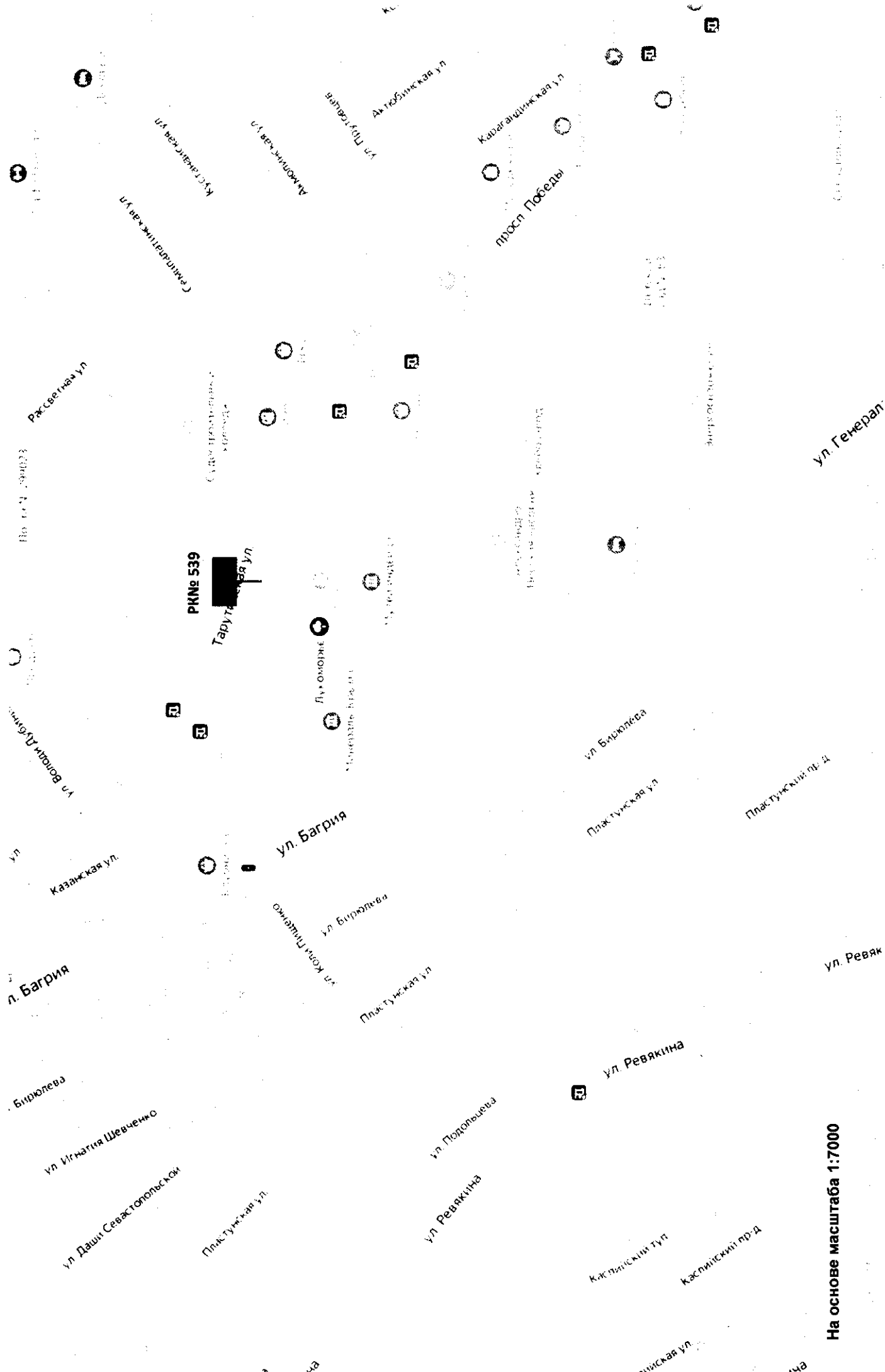
ул. Артиллеристов

Мирная ул

пр-д Тимкистов

Артиллеристов

Тимкистов



Рассветная ул.

ул. Давыдовская

Казанская ул.

ул. Багрия

Бирюлева

ул. Игнатия Шевченко

ул. Дашевской

РК№ 539
Тарутинская ул.

ул. Багрия

ул. Кошкин

ул. Бирюлева

Плактунская ул.

ул. Подольцева

ул. Ревакина

ул. Ревакина

Кашпитский туп.

Кашпитский пр-д

Пискаревская ул.

ул. Генерал

На основе масштаба 1:7000

ча

ПК № 494



лабораторное ш

Лас

Получено 10.05.2011

ул. Генерала Бодякина
ул. Генерала Писарева
ул. Генерала Рутера

ул. Максима Божарова

ул. Художника Марченко

ул. Сержанта Курбанова

ул. Художника Присекина

ул. Художника Мальцева

ул. Летчика Соколова

ул. Разведчика Евтеевского

ул. Александра Рамгунова

ул. Витора Чернышова

ул. Сержанта Копеева

ул. Преподобного

ул. лейтенанта Чебот

ул. Летчика Ша

ул. Витора Чернышова

ул. Витора Чернышова

ул. Александра Федоринчик

ул. лейтенанта Нарвадина

ул. Майора Моздалевского

ул. 7 Мая

ул. Второй Обороны

ул. Мухоморова
ул. Тамара Смирновская
ул. Лейтенанта Мухоморова
ул. Лейтенанта Мухоморова
ул. Лейтенанта Мухоморова

ул. Мухоморова

ул. Лейтенанта Мухоморова

ул. Валентина Х

ул. Валентина Х

СТР-1



СТР-1

СТР-1

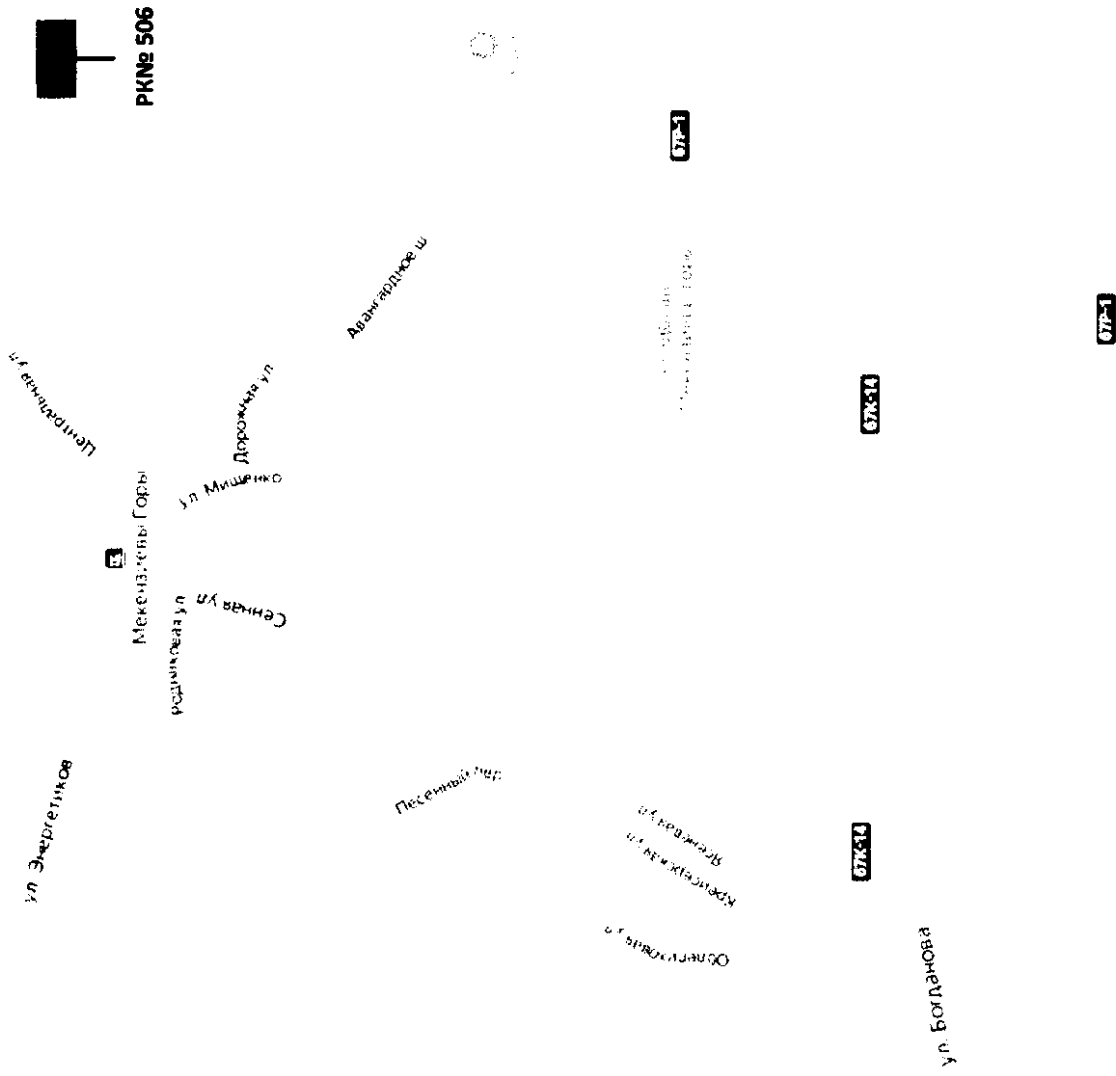
ПК№ 517



СТР-1

И. Р. Р. Р. Р. Р.

И. Р. Р. Р. Р. Р.



Штурмовое

Населенный пункт

Штурмовое

Штурмовое

Штурмовое

Штурмовое

Штурмовое

Штурмовое

Штурмовое

Штурмовое

ул. Давыд
ул. Мухоморова ул
Штурмовое ул

Федюхинский
лесопарк

Штурмовое
р/к № 3

ул. Вторая Оборона

С. Д. Д. Д. Д. Д.
Дворик Штурма
С. Д. Д. Д. Д. Д.
м. Д. Д. Д. Д. Д.

ул. Вторая Оборона
ул. Вторая Оборона
ул. Вторая Оборона
ул. Вторая Оборона
ул. Вторая Оборона
ул. Вторая Оборона
ул. Вторая Оборона
ул. Вторая Оборона
ул. Вторая Оборона
ул. Вторая Оборона

Винниченко ул
Винниченко ул
Степанова ул

Розкопівки
Кожанська
Богомилівка

Яблонецька ул

Ул Стратимир

Бабур

Салтуківська ул

Салтуківська ул

Д Балаклава

Ул Новикова

Саломонівська ул
Саломон ул

Фонтанний пер
Саломон ул

Золотий пер
Золотий пер

Вилкоградська ул

Ракетна ул

Саломон ул
Шоломівська ул

Повиселко

ул Вакілія Ж

Спартанівська ул

ул Миря
ул Гродно
Балкська ул

Балкська ул

Ул Крестовського

Оторчівська ул
Песочна ул

Страні

Желізняк
Ала

Дегунова ул

РК№ 117



РК№ 1076

Первомайское
Размеждная ул

Яблуня ул

1-е отд.
Золотий Балки

детохладиць
Золотая Балки

Балаклавский муниципалитет



ул. Ермака

Каньробера

Московская ул.

Сухая речка

Банк

Гасфорта

оз.
Гасфортовское



Сухая речка

Орта Кия

РК№ 123



РК№1060



67К-05

Каньробера

Сельскохозяйственная ул.

Оборонное

ул. Баянбаев

Бюк-Коль-Бурун

Каяташ

Севастопольское ш

677.6

Севак-Топольское ш

РК№1061

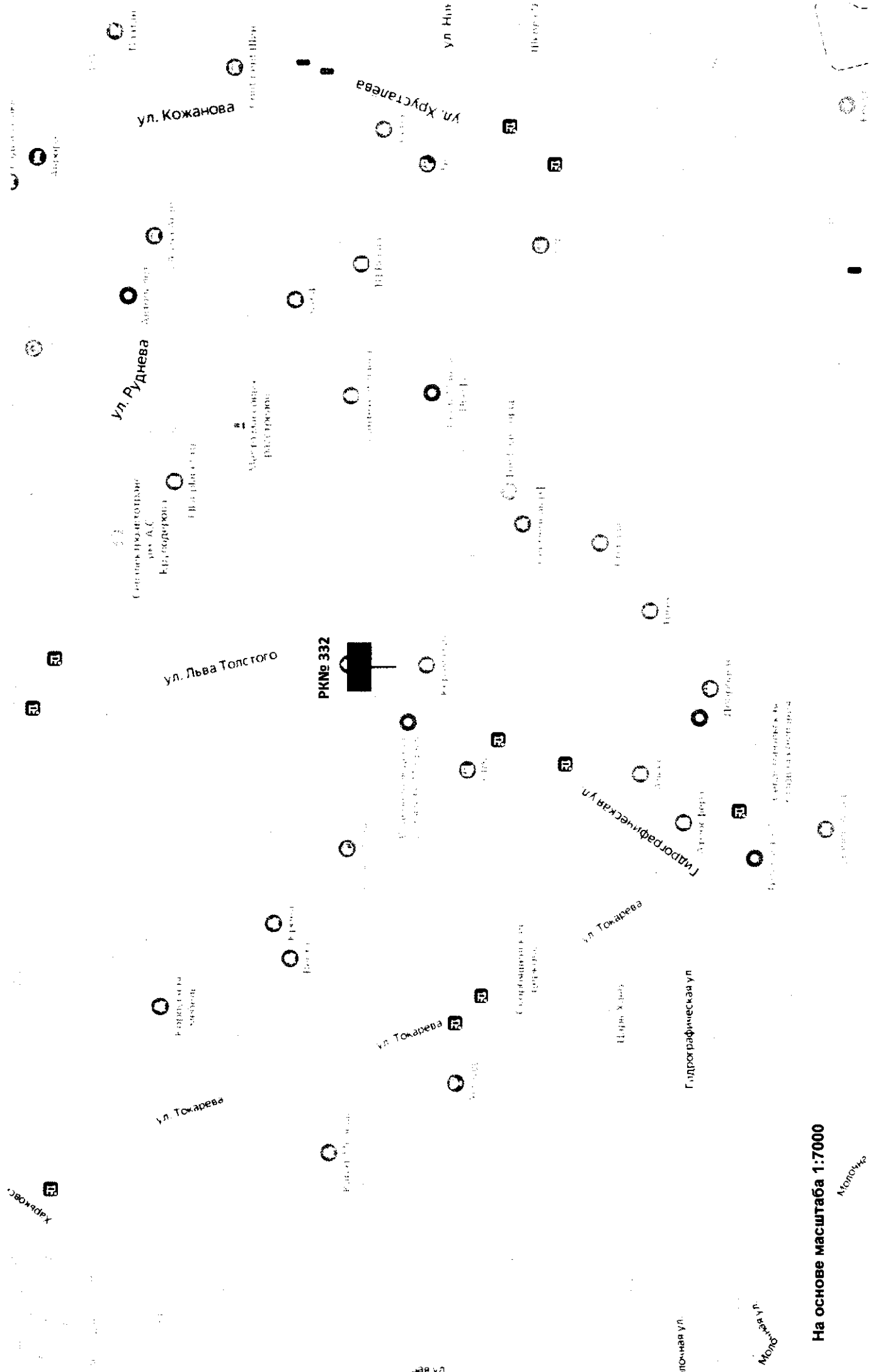


Дрожжер-Бандр

Кутур-Кая

Севак-Топольское ш

ул. Давыдова
ул. Мухоморова
ул. Новороссийская
ул. Ольгинская
ул. Гранитная
ул. Кавказская
ул. ИРНОЕ



На основе масштаба 1:7000

Молодича

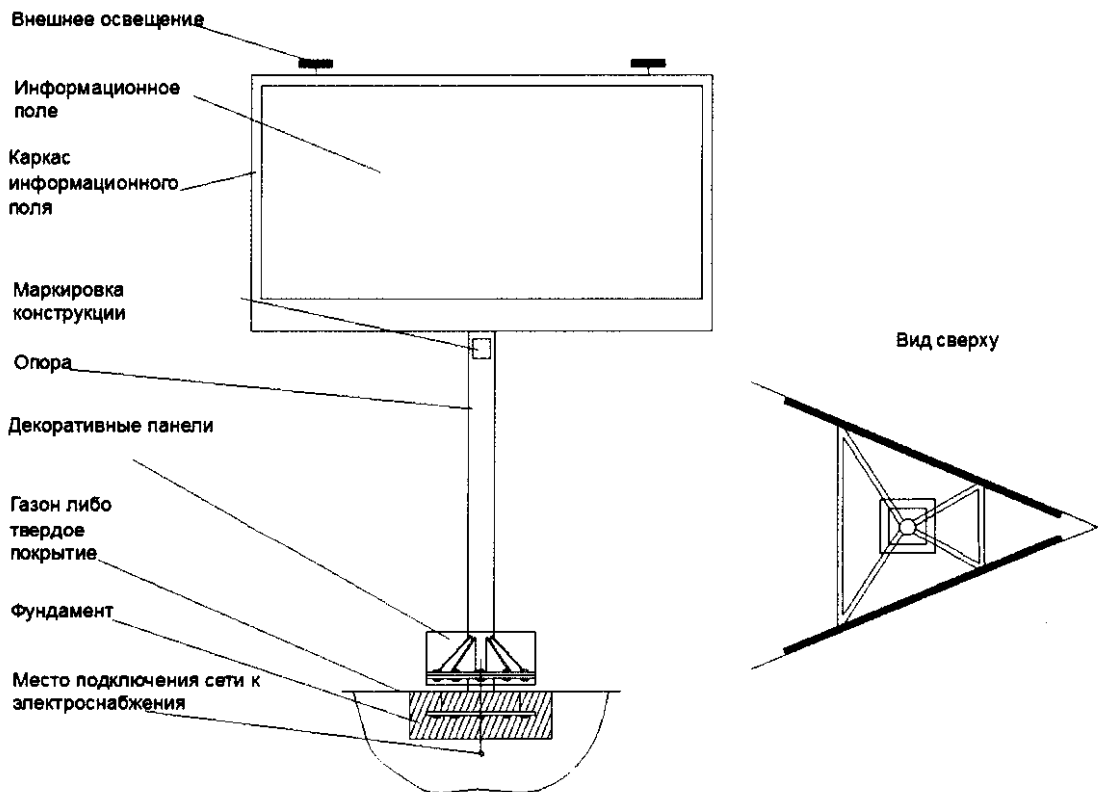
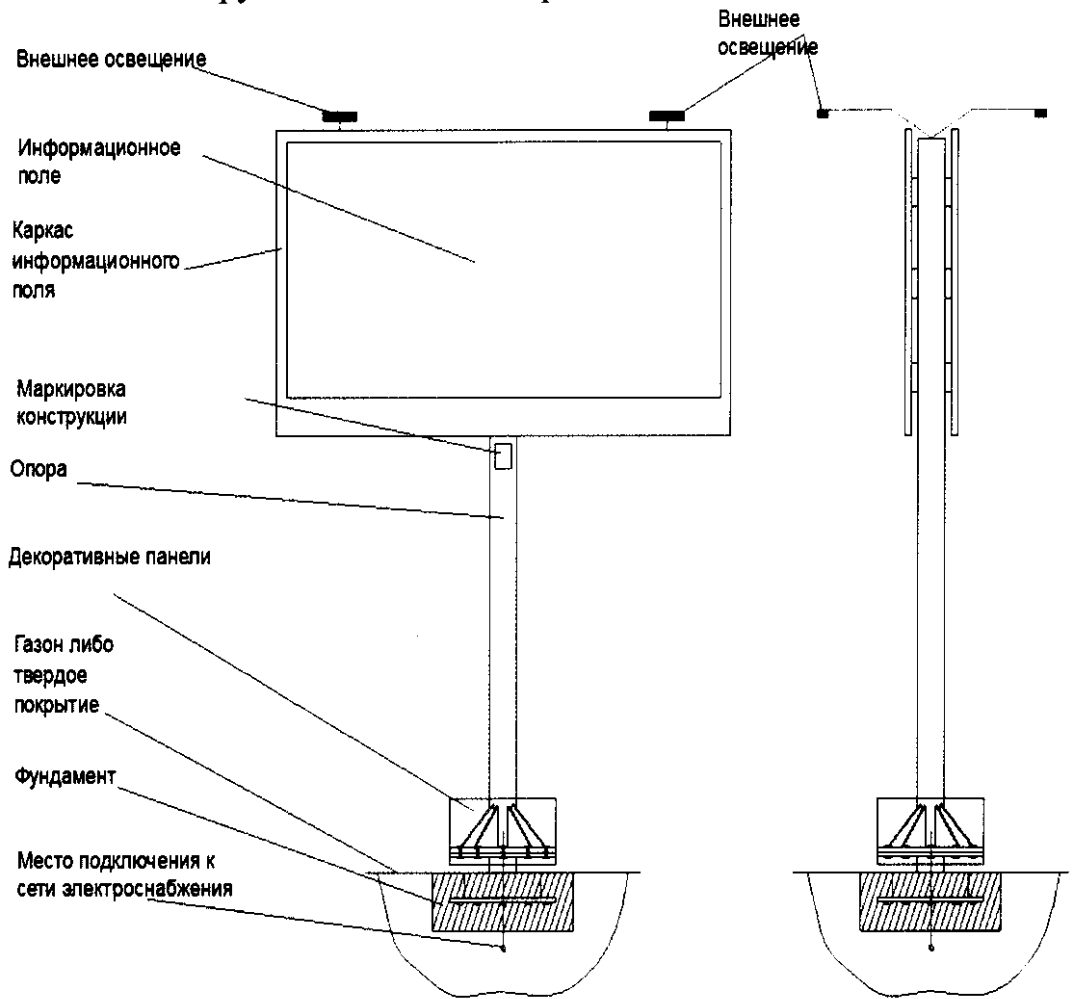
Молодича

Молодича

Молодича

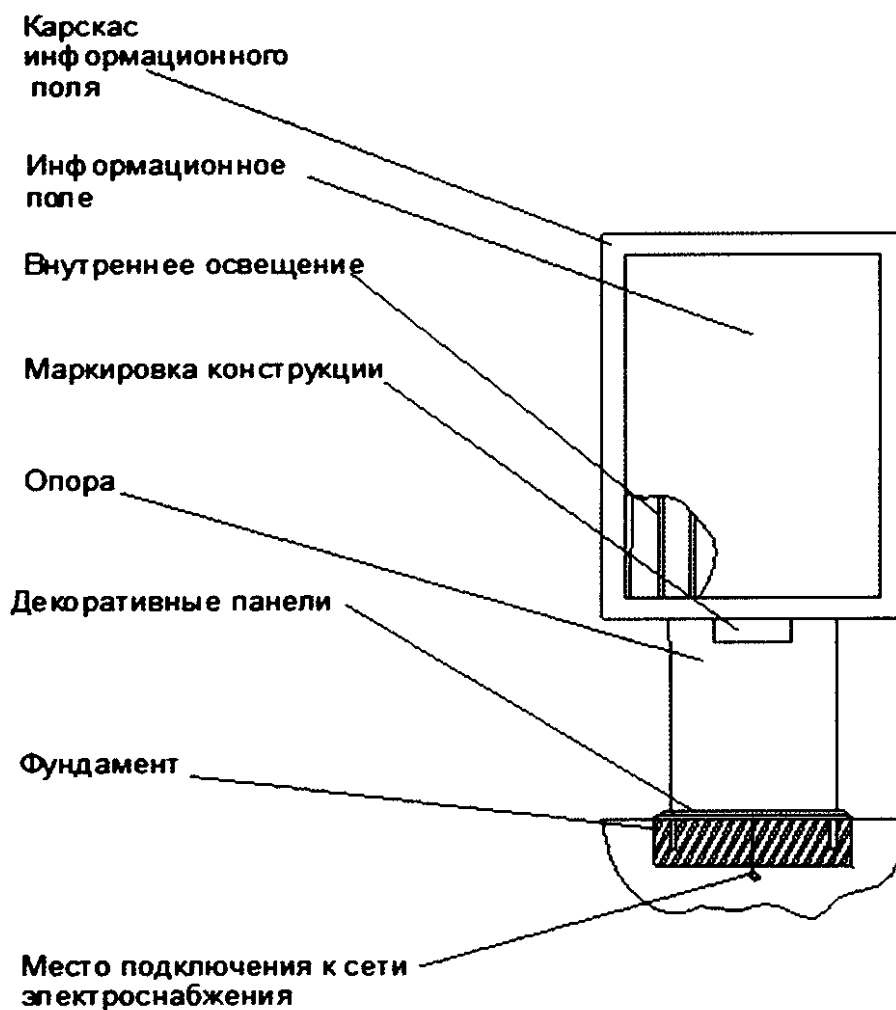
3. Технические характеристики рекламных конструкций

1. Рекламная конструкция вида «Билборд»



- ширина кромки каркаса информационного поля не менее 80 мм, но не более 120 мм;
 - высота опорной стойки не менее 4500 мм от уровня земли;
 - демонстрация рекламы на рекламной конструкции возможна с применением технологии автоматической смены изображения;
 - возможно применение внешнего стационарного освещения информационного поля;
 - цвет каркаса информационного поля и стойки рекламной конструкции, а также декоративных панелей - RAL 7015 (по международной системе RAL Classic);
 - опорная стойка рекламной конструкции устанавливается по центру каркаса информационного поля, под прямым углом к его нижней кромке;
 - фундамент рекламной конструкции полностью заглубляемый. В исключительных случаях допускается размещение с частичным заглублением, при котором надземная часть фундамента облицовывается декоративными панелями;
 - материал изготовления рекламной конструкции, а также глубина заложения фундамента определяются расчетным путем в проекте рекламной конструкции, в том числе с учетом сейсмичности района установки конструкции, ветровой и иных нагрузок;
 - соединительные элементы рекламной конструкции полностью скрыты;
 - элементы крепления опорной стойки к фундаменту закрыты декоративными панелями (в случае полного заглубления фундамента производится восстановление газонного либо твердого тротуарного покрытия);
 - рекламная конструкция оборудована системой аварийного отключения от сети электроснабжения (в случае использования электрооборудования) и соответствовать требованиям пожарной безопасности;
 - маркировка рекламной конструкции размещается на опорной стойке под информационным полем на расстоянии 100 мм от его кромки.
-

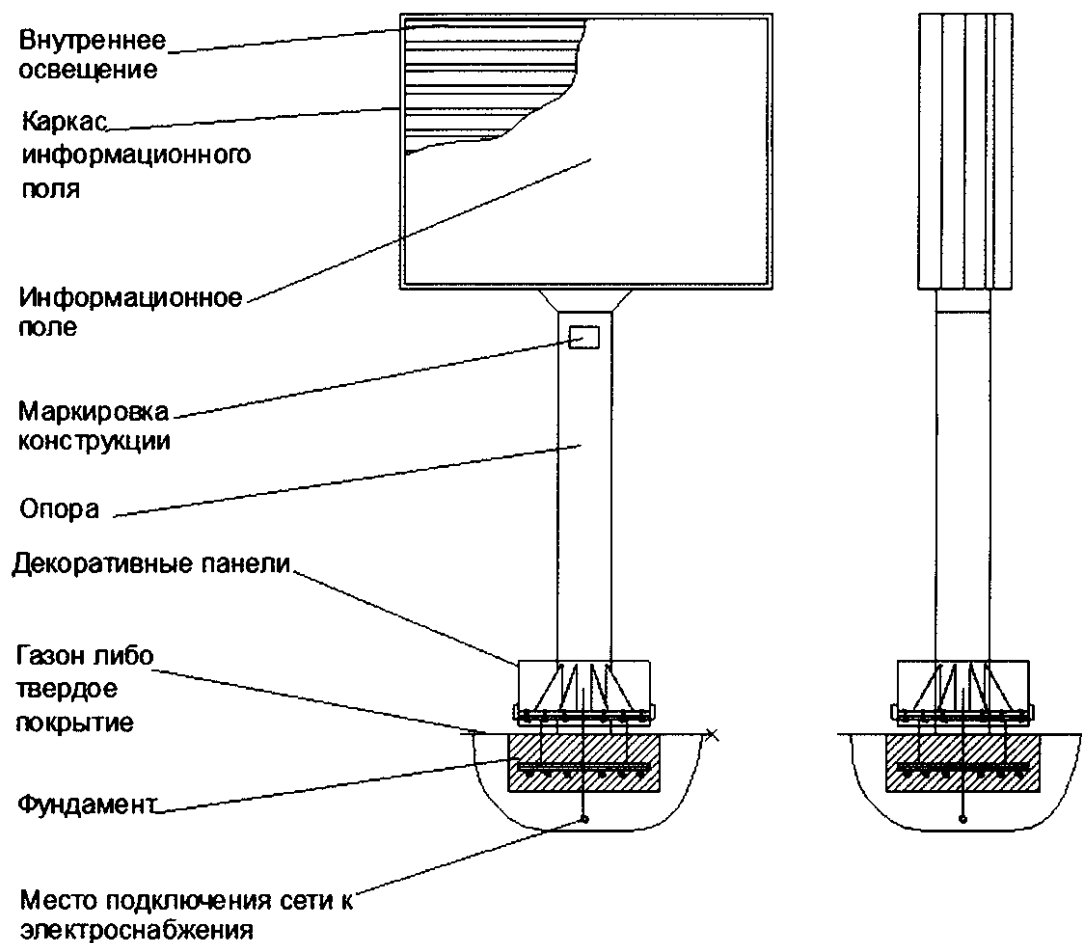
2. Рекламная конструкция вида «Сити-лайт»



- ширина кромки каркаса информационного поля не более 110 мм;
- высота опорной стойки не менее 500 мм от уровня земли;
- демонстрация рекламы на рекламной конструкции возможна с применением технологии автоматической смены изображения;
- в рекламной конструкции применяется внутреннее освещение информационного поля;
- информационное поле рекламной конструкции имеет остекление;
- цвет каркаса информационного поля и стойки рекламной конструкции, а также декоративных панелей - RAL 7022 (по международной системе RAL Classic);
- опорная стойка рекламной конструкции устанавливается по центру каркаса информационного поля, под прямым углом к его нижней кромке;
- фундамент рекламной конструкции полностью заглубляемый (после установки рекламной конструкции производится восстановление газонного либо твердого тротуарного покрытия);
- материал изготовления рекламной конструкции, а также глубина заложения фундамента определяются расчетным путем в проекте рекламной конструкции, в том числе с учетом сейсмичности района установки конструкции, ветровой и иных нагрузок;

- соединительные элементы рекламной конструкции полностью скрыты;
 - рекламная конструкция оборудована системой аварийного отключения от сети электроснабжения и соответствовать требованиям пожарной безопасности;
 - маркировка рекламной конструкции размещается под информационным полем на расстоянии 100 мм от его кромки.
-

3. Рекламная конструкция вида «Сити-борд»



- ширина кромки каркаса информационного поля не более 110 мм;
- высота опорной стойки не менее 4500 мм от уровня земли;
- демонстрация рекламы на рекламной конструкции возможна с применением технологии автоматической смены изображения;
- цвет каркаса информационного поля и стойки рекламной конструкции, а также декоративных панелей - RAL 7015 (по международной системе RAL Classic);
- в рекламной конструкции применяется внутреннее освещение информационного поля;
- информационное поле рекламной конструкции имеет остекление;
- опорная стойка рекламной конструкции устанавливается по центру каркаса информационного поля, под прямым углом к его нижней кромке;
- фундамент рекламной конструкции полностью заглубляемый. В исключительных случаях допускается размещение с частичным заглублением, при котором надземная часть фундамента облицовывается декоративными панелями;
- материал изготовления рекламной конструкции, а также глубина заложения фундамента определяются расчетным путем в проекте рекламной конструкции, в том числе с учетом сейсмичности района установки конструкции, ветровой и иных нагрузок;
- соединительные элементы рекламной конструкции полностью скрыты;

- рекламная конструкция оборудована системой аварийного отключения от сети электроснабжения и соответствовать требованиям пожарной безопасности;

- маркировка рекламной конструкции размещается под информационным полем на расстоянии 100 мм от его кромки.
