



РЕСПУБЛИКА КРЫМ
МИНИСТЕРСТВО КУЛЬТУРЫ

ПРИКАЗ

от 06.08.2024 года

№ 380-СКН

г. Симферополь

О включении выявленного объекта культурного наследия «Еврейское кладбище», расположенного по адресу: Республика Крым, г. Симферополь, ул. Широкая, в единый государственный реестр объектов культурного наследия (памятников истории и культуры) народов Российской Федерации в качестве объекта культурного наследия регионального значения и утверждении границ территории объекта культурного наследия регионального значения

В соответствии с п. 5 ст. 3.1, ст. 18 Федерального закона от 25.06.2002 № 73-ФЗ «Об объектах культурного наследия (памятниках истории и культуры) народов Российской Федерации», актом государственной историко-культурной экспертизы, обосновывающим принятие решения о включении выявленного объекта культурного наследия в единый государственный реестр (памятников истории и культуры) народов Российской Федерации (положительное заключение), подготовленным аттестованным экспертом по проведению государственной историко-культурной экспертизы Хливнюком А.В., проектной документацией «Проект границ территории объекта культурного наследия «Еврейское кладбище», расположенного по адресу: Республика Крым, г. Симферополь, ул. Широкая», разработанной ООО «Кирамет», протоколом заседания Научно-методического совета по культурному наследию при Министерстве культуры Республики Крым от 14.03.2024 № 05-24

ПРИКАЗЫВАЮ:

1. Включить выявленный объект культурного наследия «Еврейское кладбище», расположенный по адресу: Республика Крым, г. Симферополь,

ул. Широкая, в единый государственный реестр объектов культурного наследия (памятников истории и культуры) народов Российской Федерации в качестве объекта культурного наследия регионального значения с наименованием – «Еврейское кладбище», время возникновения – 1911-1964 годы, местоположение – Республика Крым, г. Симферополь, ул. Широкая – ул. Западная, вид – достопримечательное место.

2. Утвердить границы территории объекта культурного наследия регионального значения «Еврейское кладбище», 1911-1964 годы, расположенного по адресу: Республика Крым, г. Симферополь, ул. Широкая – ул. Западная, согласно приложению 1 к настоящему приказу.

3. Утвердить режимы использования земель в границах территории объекта культурного наследия регионального значения «Еврейское кладбище», 1911-1964 годы, расположенного по адресу: Республика Крым, г. Симферополь, ул. Широкая – ул. Западная, согласно приложению 2 к настоящему приказу.

4. Департаменту государственной охраны культурного наследия Министерства культуры Республики Крым (Ростенко А.О.) обеспечить:

- размещение настоящего приказа в едином государственном реестре объектов культурного наследия (памятников истории и культуры) народов Российской Федерации;

- размещение информации, утвержденной п. 2 и п. 3 настоящего приказа, в федеральной государственной информационной системе территориального планирования;

- направление информации, утвержденной п. 2 и п. 3 настоящего приказа, в Государственный комитет по государственной регистрации и кадастру Республики Крым для внесения сведений в Единый государственный реестр недвижимости;


- размещение настоящего приказа в информационно-телекоммуникационной сети «Интернет» и направление его копии в администрацию г. Симферополя Республики Крым для размещения в информационной системе обеспечения градостроительной деятельности.

5. Признать утратившим силу Приказ Министерства культуры Республики Крым от 22.08.2022 г. № 501-ОКН «О включении объекта, обладающего признаками объекта культурного наследия в перечень выявленных объектов культурного наследия Республики Крым».

6. Настоящий приказ вступает в силу с момента его опубликования на официальном сайте Министерства культуры Республики Крым в государственной информационной системе Республики Крым «Портал Правительства Республики Крым» в информационно-телекоммуникационной сети «Интернет».

7. Контроль за исполнением настоящего приказа возложить на заместителя министра культуры Республики Крым – начальника департамента государственной охраны культурного наследия Министерства культуры Республики Крым Ростенко А.О.

Министр

A handwritten signature in black ink, consisting of a large, stylized loop on the left and a series of smaller, connected strokes on the right, ending in a short horizontal line.

Т.А. Манежина

Границы территории объекта культурного наследия регионального значения «Еврейское кладбище», 1911-1964 годы, расположенного по адресу: Республика Крым, г. Симферополь, ул. Широкая – ул. Западная

Текстовое описание границ территории объекта культурного наследия

- точка № 1 расположена в 80 м к юго-западу от северного угла еврейского кладбища, на границе с земельным участком с кадастровым номером 90:22:010105:936, далее граница следует вдоль земельного участка на северо-восток;
- тт. 2-3 – вдоль земельного участка с кадастровым номером 90:22:010105:936 и бетонного забора на юго-восток;
- тт. 3-4 – вдоль земельного участка с кадастровым номером 90:22:010105:936 и бетонного забора на северо-восток;
- тт. 4-5 – вдоль земельного участка с кадастровым номером 90:22:010105:936 и бетонного забора на северо-запад;
- тт. 5-6 – вдоль земельного участка с кадастровым номером 90:22:010105:936 и бетонного забора на северо-восток;
- тт. 6-7 – вдоль северной границы кладбища по ул. Широкая на юго-восток;
- тт. 7-8 – вдоль земельного участка с кадастровым номером 90:22:010105:256 и бетонного забора на юго-запад;
- тт. 8-9 – вдоль земельного участка с кадастровым номером 90:22:010105:256 и бетонного забора на юго-запад;
- тт. 9-10 – вдоль земельного участка с кадастровым номером 90:22:010105:256 и бетонного забора на юго-запад;
- тт. 10-11 – вдоль земельного участка с кадастровым номером 90:22:010105:256 и бетонного забора на юго-запад;
- тт. 11-12 – вдоль земельного участка с кадастровым номером 90:22:010105:8051 и бетонного забора на юго-запад;
- тт. 12-13 – вдоль земельного участка с кадастровым номером 90:22:010105:8051 и бетонного забора на юго-запад;
- тт. 13-14 – вдоль земельного участка с кадастровым номером 90:22:010105:8051 и бетонного забора на юго-запад;

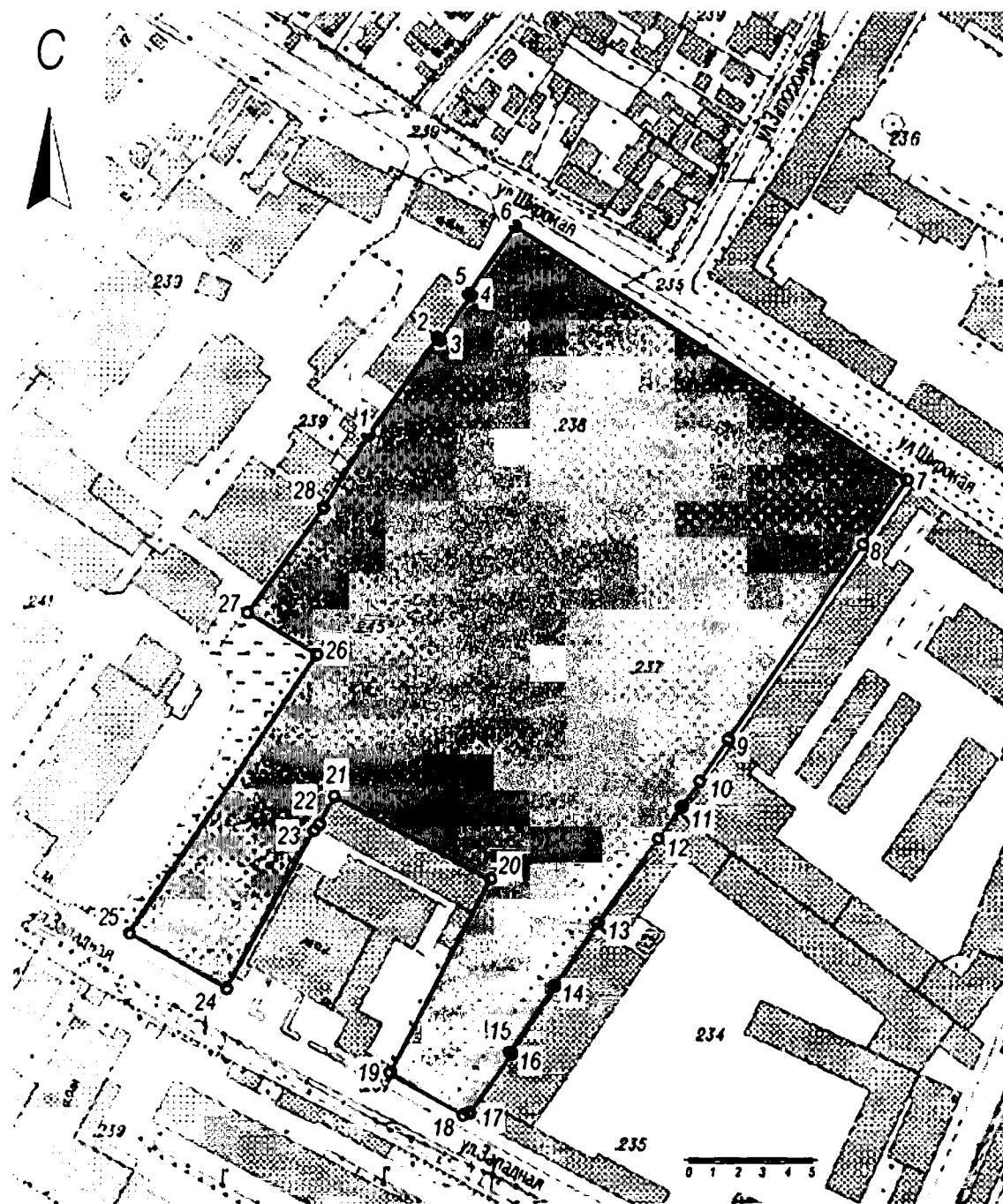
- тт. 14-15 – вдоль земельного участка с кадастровым номером 90:22:010105:8051 и бетонного забора на юго-запад;
- тт. 15-16 – вдоль земельного участка с кадастровым номером 90:22:010105:8051 и бетонного забора на юго-восток;
- тт. 16-17 – вдоль земельного участка с кадастровым номером 90:22:010105:8051 и бетонного забора на юго-запад;
- тт. 17-18 – вдоль южной границы кладбища по ул. Западная на юго-запад;
- тт. 18-19 – вдоль южной границы кладбища по ул. Западная на северо-запад;
- тт. 19-20 – вдоль земельного участка с кадастровым номером 90:22:010105:76 и бетонного забора на северо-восток;
- тт. 20-21 – вдоль земельного участка с кадастровым номером 90:22:010105:76 и бетонного забора на северо-запад;
- тт. 21-22 – вдоль земельного участка с кадастровым номером 90:22:010105:76 и бетонного забора на юго-запад;
- тт. 22-23 – вдоль земельного участка с кадастровым номером 90:22:010105:76 и бетонного забора на юго-запад;
- тт. 23-24 – вдоль земельного участка с кадастровым номером 90:22:010105:8527 и бетонного забора на юго-запад;
- тт. 24-25 – вдоль южной границы кладбища по ул. Западная на северо-запад;
- тт. 25-26 – вдоль территории складов по ул. Западная, д 3б на северо-восток;
- тт. 26-27 – вдоль территории складов по ул. Западная, д 3б на северо-запад;
- тт. 27-28 – вдоль земельного участка с кадастровым номером 90:22:010105:8577 и бетонного забора на северо-восток;
- тт. 28-1 – вдоль земельного участка с кадастровым номером 90:22:010105:8577 и бетонного забора на северо-восток до исходной точки.

Перечень координат характерных (поворотных) точек границ территории объекта культурного наследия



№	X	Y	Расстояние, м
1	4972341.34	5187454.61	38.6
2	4972372.78	5187477.01	1.25
3	4972372.05	5187478.03	17.71

4	4972386.47	5187488.31	1.18
5	4972387.15	5187487.35	26.93
6	4972409.14	5187502.89	152.35
7	4972326.33	5187630.77	25.51
8	4972305.42	5187616.16	76.84
9	4972242.42	5187572.17	16.3
10	4972229.06	5187562.84	10.1
11	4972220.78	5187557.06	12.97
12	4972210.33	5187549.38	33.77
13	4972183.00	5187529.55	24.7
14	4972162.75	5187515.40	26.11
15	4972141.25	5187500.58	0.95
16	4972140.71	5187501.36	23.96
17	4972121.18	5187487.48	2.35
18	4972120.46	5187485.24	27.68
19	4972134.59	5187461.44	70.79
20	4972197.20	5187494.48	58
21	4972224.26	5187443.18	10.16
22	4972215.34	5187438.31	2.71
23	4972213.24	5187436.60	58.67
24	4972161.92	5187408.17	36.17
25	4972179.73	5187376.69	108.69
26	4972269.87	5187437.43	26.1
27	4972283.47	5187415.15	42.18
28	4972317.71	5187439.79	27.89
1	4972341.34	5187454.61	

Схема границ территории объекта культурного наследия регионального значения «Еврейское кладбище», 1911-1964 годы, расположенного по адресу:
Республика Крым, г. Симферополь, ул. Широкая – ул. Западная



Условные обозначения:

- 1. Характерные (поворотные) точки границ территории объекта культурного наследия
-  Выявленный объект культурного наследия «Еврейское кладбище»
-  Граница территории выявленного объекта культурного наследия «Еврейское кладбище»

Режимы использования земель в границах территории объекта культурного наследия регионального значения «Еврейское кладбище», 1911-1964 годы, расположенного по адресу: Республика Крым, г. Симферополь, ул. Широкая – ул. Западная

В границах территории объекта культурного наследия запрещается:

- снос объекта культурного наследия и его элементов;
- строительство новых объектов капитального строительства;
- проведение землеустроительных, земляных, строительных, мелиоративных, хозяйственных и иных работ, не связанных с сохранением памятника и его территории;
- хозяйственная деятельность, ведущая к разрушению, искажению внешнего облика объекта культурного наследия, нарушающая его целостность и создающая угрозу его повреждения, разрушения или уничтожения;
- размещение любых рекламных конструкций на объекте культурного наследия и на территории объекта культурного наследия;
- создание разрушающих вибрационных нагрузок динамическим воздействием на грунты в зоне их взаимодействия с объектом культурного наследия;
- засорение территории объекта культурного наследия бытовыми отходами любого вида и форм;
- сжигание сухих листьев, веток и травы, в том числе весенние палы, разведение костров.

В границах территории объекта культурного наследия разрешается:

- проведение работ по сохранению объекта культурного наследия и его территории (реставрация, ремонт, консервация, воссоздание (в случае утраты)) в порядке, предусмотренном законодательством Российской Федерации, а также регенерации историко-градостроительной и природной среды объекта культурного наследия по согласованию с уполномоченным органом в области охраны объектов культурного наследия;

- проведение в установленном порядке археологических (полевых) работ;
- работы, связанные с археологическими исследованиями и обеспечением сохранности (консервация, музеефикации и т.д.) объекта культурного наследия;
- хозяйственная деятельность (в том числе реконструкция дорожных и инженерных коммуникаций), осуществляемая при проведении работ по сохранению объекта культурного наследия и не создающая угрозы повреждения, разрушения или уничтожения памятника, не нарушающая целостности объекта культурного наследия и его территории по согласованию с уполномоченным органом в области охраны объектов культурного наследия;
- реконструкция, ремонт и устройство сетей и оборудования инженерно-технического обеспечения с целью обеспечения функционирования объекта культурного наследия и окружающей исторической градостроительной среды согласно современного функционального назначения, при условии отсутствия необратимых последствий от производимых работ на элементы и характеристики, составляющие предмет охраны объекта культурного наследия;
- прокладка, ремонт, реконструкция подземных инженерных коммуникаций с последующей рекультивацией нарушенных участков;
- ремонт и реконструкция дорог, проездов, не нарушающих целостность объекта культурного наследия и не создающие угрозы его повреждения, разрушения или уничтожения;
- проведение работ по озеленению и благоустройству территории, направленное на сохранение историко-градостроительной и природной среды объекта культурного наследия, использование и популяризацию объекта культурного наследия, в том числе архитектурная подсветка объекта культурного наследия;
- установка информационных знаков, содержащих информацию об объекте культурного наследия;
- обеспечение доступа к объекту культурного наследия;
- обеспечение мер пожарной безопасности.