



РЕСПУБЛИКА КРЫМ  
МИНИСТЕРСТВО КУЛЬТУРЫ

---

ПРИКАЗ

от 16.07 2024 года

№ 353-ОКМ

г. Симферополь

*Об утверждении границ зон охраны, режимов использования земель и требований к градостроительным регламентам в границах зон охраны объекта культурного наследия регионального значения «Могила М.А. Волошина», 1932 год, расположенного по адресу: Республика Крым, городской округ Феодосия, пгт Коктебель, в 2,0 км к северу от поселка, на горе Кучук-Енишар*

В соответствии со статьей 34 Федерального закона от 25.06.2002 № 73-ФЗ «Об объектах культурного наследия (памятниках истории и культуры) народов Российской Федерации», пунктом 15 Положения о зонах охраны объектов культурного наследия (памятников истории и культуры) народов Российской Федерации, утвержденного постановлением Правительства Российской Федерации от 12.09.2015 № 972 «Об утверждении Положения о зонах охраны объектов культурного наследия (памятников истории и культуры) народов Российской Федерации и о признании утратившими силу отдельных положений нормативных правовых актов Правительства Российской Федерации», Указом Главы Республики Крым от 23.01.2020 № 11-У «О некоторых вопросах деятельности исполнительных органов государственной власти Республики Крым», «Проектом зон охраны объекта культурного наследия регионального значения «Могила М.А. Волошина», 1932 год, расположенного по адресу: Республика Крым, городской округ Феодосия, пгт Коктебель, в 2,0 км к северу от поселка, на горе Кучук-Енишар» (№ п/п 670), разработанным ИП Кожичева А.В.,

**ПРИКАЗЫВАЮ:**

1. Утвердить прилагаемые:

1.1 Границы зон охраны объекта культурного наследия регионального значения «Могила М.А. Волошина», 1932 год, расположенного по адресу: Республика Крым, городской округ Феодосия, пгт Коктебель, в 2,0 км к северу от поселка, на горе Кучук-Енишар (№ п/п 670) (приложение 1).

1.2 Режимы использования земель и требования к градостроительным регламентам в границах зон охраны объекта культурного наследия регионального значения «Могила М.А. Волошина», 1932 год, расположенного по адресу: Республика Крым, городской округ Феодосия, пгт Коктебель, в 2,0 км к северу от поселка, на горе Кучук-Енишар (№ п/п 670) (приложение 2).

2. Департаменту государственной охраны культурного наследия Министерства культуры Республики Крым (Ростенко А.О.) обеспечить:


- размещение информации, утвержденной пунктом 1 настоящего приказа, в федеральной государственной информационной системе территориального планирования;
- направление информации в орган кадастрового учета для внесения сведений в Единый государственный реестр недвижимости;
- размещение информации, утвержденной пунктом 1 настоящего приказа, в едином государственном реестре объектов культурного наследия (памятников истории и культуры) народов Российской Федерации;
- размещение настоящего приказа в информационно-телекоммуникационной сети «Интернет» и направление его копии в администрацию г. Феодосии Республики Крым для размещения в информационной системе обеспечения градостроительной деятельности.

3. Считать утратившим силу приказ Государственного комитета по охране культурного наследия Республики Крым от 22 июня 2018 года №116 «Об утверждении границ территории, зон охраны, режима использования земель и требований к градостроительным регламентам объекта культурного наследия регионального значения «Могила М.А. Волошина», 1932 год по адресу: Республика Крым, городской округ Феодосия, пгт Коктебель, в 2.0 км к северу от поселка, на горе Кучук-Енишар».

4. Настоящий приказ вступает в силу с момента его опубликования на официальном сайте Министерства культуры Республики Крым в государственной информационной системе Республики Крым «Портал Правительства Республики Крым» в информационно-телекоммуникационной сети «Интернет».

5. Контроль за исполнением настоящего приказа возложить на заместителя министра - начальника департамента государственной охраны культурного наследия Министерства культуры Республики Крым Ростенко А.О.

**Министр**



**Т.А. Манежина**

Согласовано:

заместитель министра –  
начальник департамента  
государственной охраны  
культурного наследия


Заместитель начальника департамента

Начальник управления

Заведующий отделом

Заведующий отделом

Главный специалист



А.О. Ростенко  
А.В. Жаворонков  
Е.С. Сурдукова  
А.Ю. Зяблова  
Л.В. Сафонова  
П.М. Креков

Границы  
зон охраны объекта культурного наследия регионального значения  
«Могила М.А. Волошина», 1932 год, расположенного по адресу: Республика Крым,  
городской округ Феодосия, пгт Коктебель, в 2,0 км к северу от поселка, на горе Кучук-  
Енишар (№ п/п 670)

### Охранная зона

#### Текстовое описание границ охранной зоны объекта культурного наследия:

Граница охранной зоны объекта культурного наследия включает: территорию в зоне полного  
видового раскрытия объекта культурного наследия, территорию 12,5 от гранитного камня  
могилы в южном направлении.

Внешний контур: от северо-восточного угла гранитной плиты на север 12,73 м (азимут 360°),  
далее на восток 4,71 м (азимут 90°) – точка 1.

- От точки 9 на восток 11,94 м (азимут 98°52'26") – точка 10;
- От точки 10 на юго-восток 9,17 м (азимут 111°51'56") – точка 11;
- От точки 11 на юго-восток 6,96 м (азимут 134°32'20") – точка 12;
- От точки 12 на юг 5,05 м (азимут 178°56'05") – точка 13;
- От точки 13 на юго-запад 6,96 м (азимут 223°19'50") – точка 14;
- От точки 14 на юго-запад 9,17 м (азимут 246°00'14") – точка 15;
- От точки 15 на запад 11,94 м (азимут 258°59'44") – точка 16;
- От точки 16 на запад 11,94 м (азимут 268°56'05") – точка 17;
- От точки 17 на запад 11,94 м (азимут 278°52'26") – точка 18;
- От точки 18 на северо-запад 9,17 м (азимут 291°51'56") – точка 19;
- От точки 19 на северо-запад 6,96 м (азимут 314°32'20") – точка 20;
- От точки 20 на север 5,05 м (азимут 358°56'05") – точка 21;
- От точки 21 на северо-восток 6,96 м (азимут 43°19'50") – точка 22;
- От точки 22 на северо-восток 9,17 м (азимут 66°00'14") – точка 23;
- От точки 23 на восток 11,94 м (азимут 78°59'44") – точка 24;
- От точки 24 на восток 11,94 м (азимут 88°56'05") – точка 9, до замыкания контура.

Внутренний контур совпадает с границами территории объекта культурного наследия.

Замкнутый круг, обозначенный точками 9-24, является границей охранной зоны, исключая  
территорию объекта культурного наследия (ТОКН).

#### Перечень координат поворотных (характерных) границ охранной зоны

Обозначение границ зоны охраны объекта культурного наследия (ОЗ)			
Обозначение характерных точек границ	Координаты		Горизонтальное проложение (S). м
	X. м	Y. м	
9	4973092.07	5283048.66	11.94
10	4973090.23	5283060.46	9.17
11	4973086.81	5283068.97	6.96
12	4973081.93	5283073.93	5.05
13	4973076.88	5283074.02	6.96
14	4973071.81	5283069.25	9.17
15	4973068.08	5283060.87	11.94
16	4973065.81	5283049.15	11.94

17	4973065.58	5283037.21	11.93
18	4973067.43	5283025.42	9.17
19	4973070.84	5283016.91	6.97
20	4973075.72	5283011.94	5.05
21	4973080.77	5283011.85	6.97
22	4973085.84	5283016.63	9.16
23	4973089.57	5283025.00	11.94
24	4973091.85	5283036.72	11.94
9	4973092.07	5283048.66	
внутренний контур			
1	4973083.74	5283049.37	8.76
2	4973075.01	5283050.08	2.73
3	4973074.86	5283047.35	2.15
4	4973072.71	5283047.46	7.42
5	4973072.32	5283040.05	2.16
6	4973074.48	5283039.94	1.62
7	4973074.39	5283038.32	8.75
8	4973083.13	5283038.02	11.37
1	4973083.74	5283049.37	

### **Зона регулирования застройки и хозяйственной деятельности**

#### **Описание границ зоны регулирования застройки и хозяйственной деятельности (ЗРЗ-1)**

Зона регулируемой застройки и хозяйственной деятельности разделена на две подзоны:

- ЗРЗ-1(1) расположена на холме и ограничена по высоте рельефом холма от 45 до 65м над уровнем моря, на вершине холма расположен пограничный пункт, подзона расположена на возвышенности спускающейся от объекта культурного наследия в сторону моря;
- ЗРЗ-1(2) расположена на вершине холма высотой до 55 метров и ограничена обрывистым склоном в сторону моря.

#### **ЗРЗ-1(1)**

- Точка 89 находится на пересечении пешеходной дорожки и проезда вдоль границы Ландшафтно- рекреационного парка «Тихая бухта»;
- От точки 89 на восток до точки 88 (расстояние 89-88= 32,12м);
- От точки 88 на юго-восток до точки 87 (расстояние 88-87=14,86м);
- От точки 87 на восток вдоль границы земельного участка с кадастровым номером 90:24:030301:30 до точки 86 (расстояние 87-86=78,50м);
- От точки 86 на юг вдоль границы земельного участка с кадастровым номером 90:24:030301:30 до точки 85 (расстояние 86-85=103,95м);
- От точки 85 на север до точки 84 вдоль границы земельного участка с кадастровым номером 90:24:030301:1238 (расстояние 85-84=107,78м);
- От точки 84 на север до точки 97 вдоль границы земельного участка с кадастровым номером 90:24:030301:1238 (расстояние 84-97=54,23м);
- От точки 97 на север до точки 96 вдоль границы земельного участка с кадастровым номером 90:24:030301:1238 (расстояние 97-96=38,15м);
- От точки 96 на север до точки 95 вдоль границы земельного участка с кадастровым номером 90:24:030301:1238 (расстояние 96-95=20,26м);
- От точки 95 на север до точки 89 вдоль границы земельного участка с кадастровым номером 90:24:030301:1238, замыкая контур (расстояние 95-89=50,16м).

#### **ЗРЗ-1(2)**

- ЗРЗ-1(2) полностью расположена на холме высотой 50 м, ограниченным обрывистым склоном в сторону моря.
- От точки 50 на восток до точки 49 на границе земельного участка с кадастровым номером 90:24:030301:31 (расстояние 50-49=152,06м);
- От точки 49 на юг до точки 57 вдоль границы земельного участка с кадастровым номером 90:24:030301:31 (расстояние 49-57=79,98м);
- От точки 57 на юг до точки 56 вдоль границы земельного участка с кадастровым номером 90:24:030301:31 (расстояние 57-56=103,70м);
- От точки 56 на запад до точки 55 (расстояние 56-55=75,54м);
- От точки 55 на северо-запад до точки 54 (расстояние 55-54=147,50м);
- От точки 54 на северо-восток до точки 50 (расстояние 54-50=101,88м);

**Перечень координат поворотных (характерных) границ зоны регулирования застройки и хозяйственной деятельности (ЗРЗ-1)**

Обозначение границ зоны регулирования застройки и хозяйственной деятельности объекта культурного наследия (ЗРЗ-1 (1))			
Обозначение характерных точек границ	Координаты		Горизонтальное проложение (S). м
	Х. м	У. м	
89	4972671.12	5282499.71	32.12
88	4972664.29	5282531.10	14.86
87	4972654.14	5282541.95	78.50
86	4972634.62	5282617.98	103.95
85	4972534.52	5282589.94	107.78
84	4972534.50	5282482.16	54.23
97	4972586.41	5282466.46	28.15
96	4972614.30	5282470.25	20.26
95	4972634.08	5282465.88	50.16
89	4972671.12	5282499.71	

Обозначение границ зоны регулирования застройки и хозяйственной деятельности объекта культурного наследия (ЗРЗ-1 (2))			
Обозначение характерных точек границ	Координаты		Горизонтальное проложение (S). м
	Х. м	У. м	
50	4972731.95	5282939.28	152.06
49	4972706.22	5283089.15	79.98
57	4972628.12	5283071.92	103.7
56	4972525.16	5283084.31	75.54
55	4972540.75	5283010.39	147.5
54	4972638.12	5282899.59	101.88
50	4972731.95	5282939.28	

**Описание границ зоны регулирования застройки и хозяйственной деятельности (ЗРЗ-2)**

- Точка 25 находится на пересечении проезда на границе территории Ландшафтно-рекреационного парка «Тихая бухта» и склона холма.
- От точки 25 на восток до точки 53 (расстояние 25-53=53,91 м);
- От точки 53 на восток до точки 52 вдоль границы земельного участка с кадастровым номером 90:24:030301:30 (расстояние 53-52=213,36 м);
- От точки 52 на северо-восток вдоль грунтовой дороги до точки 51 (расстояние 51-52=152,90 м);
- От точки 51 на северо-восток до точки 50 (расстояние 51-50=81,64 м);
- От точки 50 на юг до точки 54 (расстояние 50-54=101,88 м);

- От точки 54 на юго-запад до точки 55 (расстояние  $54-55=147,50$  м);
- От точки 55 на запад до точки 56 (расстояние  $55-56=75,54$  м);
- От точки 56 на север вдоль границы земельного участка с кадастровым номером 90:24:030301:31 до точки 57 (расстояние  $56-57=103,70$  м);
- От точки 57 на север вдоль границы земельного участка с кадастровым номером 90:24:030301:31 до точки 49 (расстояние  $9-10=79,98$  м);
- От точки 49 на запад вдоль границы земельного участка с кадастровым номером 90:24:030301:31 до точки 48 (расстояние  $49-48=59,45$  м);
- От точки 48 на юго-запад вдоль границы земельного участка с кадастровым номером 90:24:030301:31 до точки 47 (расстояние  $48-47=129,24$  м);
- От точки 47 на юго-запад вдоль границы земельного участка с кадастровым номером 90:24:030301:31 до точки 58 (расстояние  $47-58=30,61$  м);
- От точки 58 на северо-запад вдоль границы земельного участка с кадастровым номером 90:24:030301:31 до точки 59 (расстояние  $58-59=48,59$  м);
- От точки 59 расположенной на пересечении грунтовой дороги и пешеходной тропы ведущей к морю на запад до точки 60 (расстояние  $59-60=193,85$  м);
- От точки 60 на юго-запад до точки 61 (расстояние  $60-61=104,60$  м);
- От точки 61 по условной линии на запад до точки 62 (расстояние  $61-62=82,83$  м);
- От точки 62 на северо-запад до точки 63 (расстояние  $62-63=32,22$  м);
- От точки 63 на северо-запад до точки 64 (расстояние  $63-64=22,36$  м);
- От точки 64 на запад до точки 65 (расстояние  $64-65=15,45$  м);
- От точки 65 на запад до точки 66 (расстояние  $65-66=10,63$  м);
- От точки 66 на запад до точки 67 (расстояние  $66-67=12,68$  м);
- От точки 67 на юго-запад до точки 68 (расстояние  $67-68=17,62$  м);
- От точки 68 на юго-запад до точки 69 (расстояние  $68-69=17,00$  м);
- От точки 69 на запад до точки 70 (расстояние  $69-70=21,38$  м);
- От точки 70 на запад до точки 71 (расстояние  $70-71=17,83$  м);
- От точки 71 на запад до точки 72 (расстояние  $71-72=22,65$  м);
- От точки 72 на юго-запад до точки 73 (расстояние  $72-73=17,36$  м);
- От точки 73 на юг до точки 74 (расстояние  $73-74=15,42$  м);
- От точки 74 на юго-запад до точки 75 (расстояние  $74-75=27,03$  м);
- От точки 75 на запад до точки 76 (расстояние  $75-76=39,97$  м);
- От точки 76 на северо-запад до точки 77 (расстояние  $76-77=10,42$  м);
- От точки 77 на северо-запад до точки 78 (расстояние  $77-78=24,82$  м);
- От точки 78 на запад до точки 79 (расстояние  $78-79=24,19$  м);
- От точки 79 на запад до точки 80 (расстояние  $79-80=16,37$  м);
- От точки 80 на запад до точки 81 (расстояние  $80-81=18,07$  м);
- От точки 81 на запад до точки 82 (расстояние  $81-82=16,83$  м);
- От точки 82 на запад до точки 83 (расстояние  $82-83=31,33$  м);
- От точки 83 на север до точки 84 (расстояние  $83-84=59,36$  м);
- От точки 84 на восток до точки 85 (расстояние  $84-85=107,78$  м);
- От точки 85 на северо-восток до точки 86 (расстояние  $85-86=103,95$  м);
- От точки 86 на запад до точки 87 (расстояние  $86-87=78,50$  м);
- От точки 87 на северо-запад до точки 88 (расстояние  $87-88=14,86$  м);
- От точки 88 на запад до точки 89 (расстояние  $88-89=32,12$  м);
- От точки 89 на северо-запад до точки 90 (расстояние  $89-90=19,14$  м);
- От точки 90 на запад до точки 91 (расстояние  $90-91=41,14$  м);
- От точки 91 на запад до точки 92 (расстояние  $91-92=24,21$  м);
- От точки 92 на северо-запад до точки 93 (расстояние  $92-93=6,96$  м);
- От точки 93 на северо-запад до точки 94 (расстояние  $93-94=35,64$  м);
- От точки 94 на северо-восток до точки 25 замыкая контур (расстояние  $94-25=67,49$  м).

**Перечень координат поворотных (характерных) границ зоны регулирования застройки и хозяйственной деятельности (ЗРЗ-2)**

Обозначение границ зоны регулирования застройки и хозяйственной деятельности объекта культурного наследия (ЗРЗ-2)			
Обозначение характерных точек границ	Координаты		Горизонтальное проложение (S). м
	Х. м	У. м	
25	4972762.27	5282448.20	53.78
53	4972746.93	5282499.75	214.28
52	4972708.44	5282710.54	152.90
51	4972745.76	5282858.82	81.64
50	4972731.95	5282939.28	101.88
54	4972638.12	5282899.59	147.50
55	4972540.75	5283010.39	75.54
56	4972525.16	5283084.31	103.70
57	4972628.12	5283071.92	79.98
49	4972706.22	5283089.15	59.97
48	4972681.52	5283143.80	129.02
47	4972602.64	5283245.90	31.06
58	4972576.24	5283262.26	48.59
59	4972527.66	5283261.07	193.85
60	4972488.29	5283071.26	104.60
61	4972463.56	5282969.63	82.83
62	4972458.16	5282886.97	32.22
63	4972471.09	5282857.45	22.36
64	4972482.40	5282838.17	15.45
65	4972484.07	5282822.81	10.63
66	4972483.23	5282812.22	12.68
67	4972480.49	5282799.84	17.62
68	4972475.14	5282783.05	17.00
69	4972471.22	5282766.50	21.38
70	4972470.82	5282745.12	17.83
71	4972467.06	5282727.69	22.65
72	4972463.49	5282705.32	17.36
73	4972451.22	5282693.04	15.42
74	4972437.36	5282686.28	27.03
75	4972422.27	5282663.85	39.97
76	4972430.73	5282624.79	10.42
77	4972436.80	5282616.32	24.82
78	4972457.42	5282602.50	24.19
79	4972467.84	5282580.67	16.37
80	4972472.04	5282564.85	18.07
81	4972470.64	5282546.83	16.83
82	4972471.24	5282530.01	31.33
83	4972477.68	5282499.35	59.36
84	4972534.50	5282482.16	107.78
85	4972534.52	5282589.94	103.95
86	4972634.62	5282617.98	78.50
87	4972654.14	5282541.95	14.86
88	4972664.29	5282531.10	32.12
89	4972671.12	5282499.71	19.14
90	4972685.17	5282486.72	41.14



91	4972694.90	5282446.74	24.21
92	4972701.99	5282423.59	6.96
93	4972705.35	5282417.49	35.64
94	4972728.55	5282390.44	66.87
25	4972762.27	5282448.20	

**Описание границ зоны регулирования застройки и хозяйственной деятельности (ЗРЗ-3)**

- Точка 94 находится на грунтовой дороге в начале оврага на южном склоне горы Кучук-Енишар.
- От точки 94 на юго-восток до точки 93 (расстояние 94-93= 35,64м);
- От точки 93 на юго-восток до точки 92 (расстояние 93-92=6,96м);
- От точки 92 на восток до точки 91 (расстояние 92-91=24,21м);
- От точки 91 на восток до точки 90 (расстояние 91-90=41,14м);
- От точки 90 на юго-восток до точки 89 (расстояние 90-89=19,14м);
- От точки 89 на восток до точки 88 (расстояние 89-88=50,16м);
- От точки 88 на юго-восток вдоль границы земельного участка с кадастровым номером 90:24:030301:30 до точки 87 (расстояние 88-87=20,26м);
- От точки 87 на восток вдоль границы земельного участка с кадастровым номером 90:24:030301:30 до точки 86 (расстояние 87-86=28,15м);
- От точки 86 на юго-запад вдоль границы земельного участка с кадастровым номером 90:24:030301:31 до точки 85 (расстояние 86-85=54,23м);
- От точки 85 на запад по условной линии до участка с кадастровым номером 90:24:030101:1238 до точки 84 (расстояние 85-84=59,36м);
- От точки 84 на юго-восток до точки 83 (расстояние 84-83=59,36м);
- От точки 83 на восток до точки 82 (расстояние 83-82=31,33м);
- От точки 82 на восток до точки 81 (расстояние 82-81=16,83м);
- От точки 81 на северо-восток до точки 80 (расстояние 81-80=18,07м);
- От точки 80 на юго-восток до точки 79 (расстояние 80-79=16,37м);
- От точки 79 на юго-восток до точки 78, (расстояние 79-78=24,19);
- От точки 78 на юго-восток до точки 77, (расстояние 78-77=24,82);
- От точки 77 на юго-восток до точки 76 (расстояние 77-76=10,42м);
- От точки 76 на юг до точки 75 (расстояние 76-75=39,97м);
- От точки 75 на северо-восток до точки 74 (расстояние 75-74=27,03м);
- От точки 74 на север до точки 73(расстояние74-73=15,42м);
- От точки 73 на север до точки 72(расстояние73-72=17,36м);
- От точки 72 на северо-восток до точки 71 (расстояние 72-71=22,65м);
- От точки 71 на северо-восток до точки 70 (расстояние 71-70=17,83м);
- От точки 70 на восток до точки 69 (расстояние 70-69=21,38м);
- От точки 69 на северо-восток до точки 68 (расстояние 69-68=17,00м);
- От точки 68 на северо-восток до точки 67 (расстояние 68-67=17,62м);
- От точки 67 на северо-восток до точки 66 (расстояние 67-66=12,68м);
- От точки 66 на северо-восток до точки 65 (расстояние 66-65=10,63м);
- От точки 65 на восток до точки 64 (расстояние 65-64=15,45м);
- От точки 64 на юго-восток до точки 63 (расстояние 64-63=22,36м);
- От точки 63 на юго-восток до точки 62 (расстояние 63-62=32,22м);
- От точки 62 на юго-восток до точки 61 (расстояние 62-61=82,83м);
- От точки 61 на северо-восток до точки 60 (расстояние 61-60=104,60 м);
- От точки 60 на северо-восток до точки 59 (расстояние 60-59=193,85м);
- От точки 59 на юг вдоль границы земельного участка с кадастровым номером 90:24:030301:31 до точки 98 (расстояние 59-98=46,47м);

- От точки 98 на юго-восток вдоль границы земельного участка с кадастровым номером 90:24:030301:31 до точки 99 (расстояние 98-99=46,81м);
- От точки 99 на юго-восток вдоль границы земельного участка с кадастровым номером 90:24:030301:31 до точки 100 (расстояние 99-100=29,61м);
- От точки 100 на юг вдоль границы земельного участка с кадастровым номером 90:24:030301:31 до точки 101 (расстояние 100-101=106,98м);
- От точки 101 на юго-запад вдоль границы земельного участка с кадастровым номером 90:24:030301:31 до точки 102 (расстояние 101-102=27,95м);
- От точки 102 на запад вдоль границы земельного участка с кадастровым номером 90:24:030301:31 до точки 103 (расстояние 102-103=60,74м);
- От точки 103 на юг вдоль границы земельного участка с кадастровым номером 90:24:030301:30 до точки 104 (расстояние 103-104=56,65м);
- От точки 104 на запад вдоль границы земельного участка с кадастровым номером 90:24:030301:31 до точки 105 (расстояние 104-105=126,71м);
- От точки 105 на запад вдоль границы земельного участка с кадастровым номером 90:24:030301:30 до точки 106 (расстояние 105-106=21,89м);
- От точки 106 на северо-запад по склону холма вдоль моря до точки 107 (расстояние 106-107=113,25м);
- От точки 107 на северо-запад по склону холма вдоль моря до точки 108 (расстояние 107-108=90,87м);
- От точки 108 на северо-запад по склону холма вдоль моря до точки 109 (расстояние 108-109=114,10м);
- От точки 109 на северо-запад по склону холма вдоль моря до точки 110 (расстояние 109-110=140,46м);
- От точки 110 на северо-запад по склону холма вдоль моря до точки 111 (расстояние 110-111=97,22м);
- От точки 111 на северо-запад по склону холма вдоль моря до точки 112 (расстояние 111-112=117,82м);
- От точки 112 на запад по склону холма вдоль моря на юго-восток до точки 113 (расстояние 112-113=127,85м);
- От точки 113 на юго-запад по склону холма вдоль моря до точки 114 (расстояние 113-114=45,45м);
- От точки 114 на юго-запад по склону холма вдоль моря до точки 115 (расстояние 114-115=31,68м);
- От точки 115 на юго-запад по склону холма вдоль моря до точки 116 (расстояние 115-116=14,43м);
- От точки 116 на юго-запад по склону холма вдоль моря до точки 117 (расстояние 116-117=21,92м);
- От точки 117 на юго-запад по склону холма вдоль моря до точки 118 (расстояние 117-118=40,90м);
- От точки 118 на юго-запад по склону холма вдоль моря до точки 119 (расстояние 118-119=43,99м);
- От точки 119 на север до точки 120 (расстояние 119-120=11,54м);
- От точки 120 на северо-восток до точки 121 (расстояние 120-121=141,28м);
- От точки 121 на юго-восток до точки 122 (расстояние 121-122=29,99м);
- От точки 122 на восток до точки 123 (расстояние 122-123=56,43м);
- От точки 123 на северо-восток до точки 124 (расстояние 123-124=131,97м);
- От точки 124 на северо-восток до точки 125 (расстояние 124-125=86,87м);
- От точки 125 на северо-восток до точки 94 замыкая контур (расстояние 125-94=16,63м);

**Перечень координат поворотных (характерных) границ зоны регулирования застройки и хозяйственной деятельности (ЗРЗ-3)**

Обозначение границ зоны регулирования застройки и хозяйственной деятельности объекта культурного наследия (ЗРЗ-3)			
Обозначение характерных точек границ	Координаты		Горизонтальное проложение (S). м
	Х. м	У. м	
94	4972728.55	5282390.44	35.64
93	4972705.35	5282417.49	6.96
92	4972701.99	5282423.59	24.21
91	4972694.90	5282446.74	41.14
90	4972685.17	5282486.72	19.14
89	4972671.12	5282499.71	50.16
95	4972634.08	5282465.88	20.26
96	4972614.30	5282470.25	28.15
97	4972586.41	5282466.46	54.23
84	4972534.50	5282482.16	59.36
83	4972477.68	5282499.35	31.33
82	4972471.24	5282530.01	16.83
81	4972470.64	5282546.83	18.07
80	4972472.04	5282564.85	16.37
79	4972467.84	5282580.67	24.19
78	4972457.42	5282602.50	24.82
77	4972436.80	5282616.32	10.42
76	4972430.73	5282624.79	39.97
75	4972422.27	5282663.85	27.03
74	4972437.36	5282686.28	15.42
73	4972451.22	5282693.04	17.36
72	4972463.49	5282705.32	22.65
71	4972467.06	5282727.69	17.83
70	4972470.82	5282745.12	21.38
69	4972471.22	5282766.50	17.00
68	4972475.14	5282783.05	17.62
67	4972480.49	5282799.84	12.68
66	4972483.23	5282812.22	10.63
65	4972484.07	5282822.81	15.45
64	4972482.40	5282838.17	22.36
63	4972471.09	5282857.45	32.22
62	4972458.16	5282886.97	82.83
61	4972463.56	5282969.63	104.60
60	4972488.29	5283071.26	193.85
59	4972527.66	5283261.07	46.47
98	4972482.09	5283270.17	46.81
99	4972463.20	5283313.00	29.61
100	4972436.79	5283326.40	106.98
101	4972330.74	5283312.30	27.95
102	4972321.75	5283285.84	60.74
103	4972336.13	5283226.83	56.65
104	4972284.48	5283203.56	126.71
105	4972322.04	5283082.54	21.89
106	4972329.28	5283061.88	113.25

107	4972354.10	5282951.38	90.87
108	4972359.17	5282860.65	114.10
109	4972374.71	5282747.62	140.46
110	4972393.82	5282608.46	97.22
111	4972418.43	5282514.41	117.82
112	4972439.21	5282398.44	127.85
113	4972442.09	5282270.62	45.45
114	4972441.89	5282225.17	31.68
115	4972440.41	5282193.52	14.43
116	4972438.01	5282179.29	21.92
117	4972433.30	5282157.88	40.90
118	4972423.50	5282118.17	43.99
119	4972412.12	5282075.68	11.54
120	4972423.66	5282075.78	141.28
121	4972555.91	5282125.48	29.99
122	4972579.97	5282143.38	56.43
123	4972596.44	5282197.35	131.97
124	4972660.00	5282313.00	86.87
125	4972718.71	5282377.03	16.63
94	4972728.55	5282390.44	

**Описание границ зоны охраняемого природного ландшафта (ЗОПЛ)**

- Точка 25 расположена на южном склоне горы Кучук-Енишар, в 67.5 метрах от дороги в сторону «Тихой бухты»;

Далее вверх по краю оврага:

- От точки 25 на северо-восток до точки 26 (расстояние 25-26=61,70м);
- От точки 26 на северо-восток до точки 27 (расстояние 26-27=284,03м);
- От точки 27 на север до точки 28 (расстояние 27-28=148,30м);
- От точки 28 на восток до точки 29 (расстояние 28-29=284,57м);
- От точки 29 на восток до точки 30 (расстояние 29-30=121,12м);
- От точки 30 на юго-восток до точки 31 (расстояние 30-31=187,78м);
- От точки 31 на юго-восток до точки 32 (расстояние 31-32=40,34м);
- От точки 32 на юг до точки 33 (расстояние 32-33=26,75м);
- От точки 33 на юго-запад до точки 34 (расстояние 33-34=24,19м);
- От точки 34 на юго-восток до точки 35 (расстояние 34-35=70,82м);
- От точки 35 на юго-восток до точки 36 (расстояние 35-36=30,75м);
- От точки 36 на юго-восток до точки 37 (расстояние 36-37=15,69м);
- От точки 37 на юго-восток до точки 38 (расстояние 37-38=43,54м);
- От точки 38 на юг до точки 39 (расстояние 38-39=44,00м);
- От точки 39 на юго-запад до точки 40 (расстояние 39-40=43,56м);
- От точки 40 на юг до точки 41 (расстояние 40-41=9,75м);
- От точки 41 на юго-восток до точки 42 (расстояние 41-42=17,30м);
- От точки 42 на юг до точки 43 (расстояние 42-43=20,04м);
- От точки 43 на юг до точки 44, (расстояние 43-44=19,71м);
- От точки 44 на юго-восток до точки 45, (расстояние 44-45=35,85м);
- От точки 45 на юго-восток до точки 46 (расстояние 45-46=60,74);
- От точки 46 на юго-запад до точки 47 (расстояние 46-47=48,52м);
- От точки 47 у подножья юго-восточного склона горы Кучук-Енишар на северо-запад до точки 48 (расстояние 47-48=129,24м);
- От точки 48 на северо-запад до точки 49 (расстояние =59,45м);
- От точки 49 на северо-запад- до точки 50, (расстояние 49-50=152,06м);
- От точки 50 на запад до точки 51 (расстояние 50-51=81,64м);

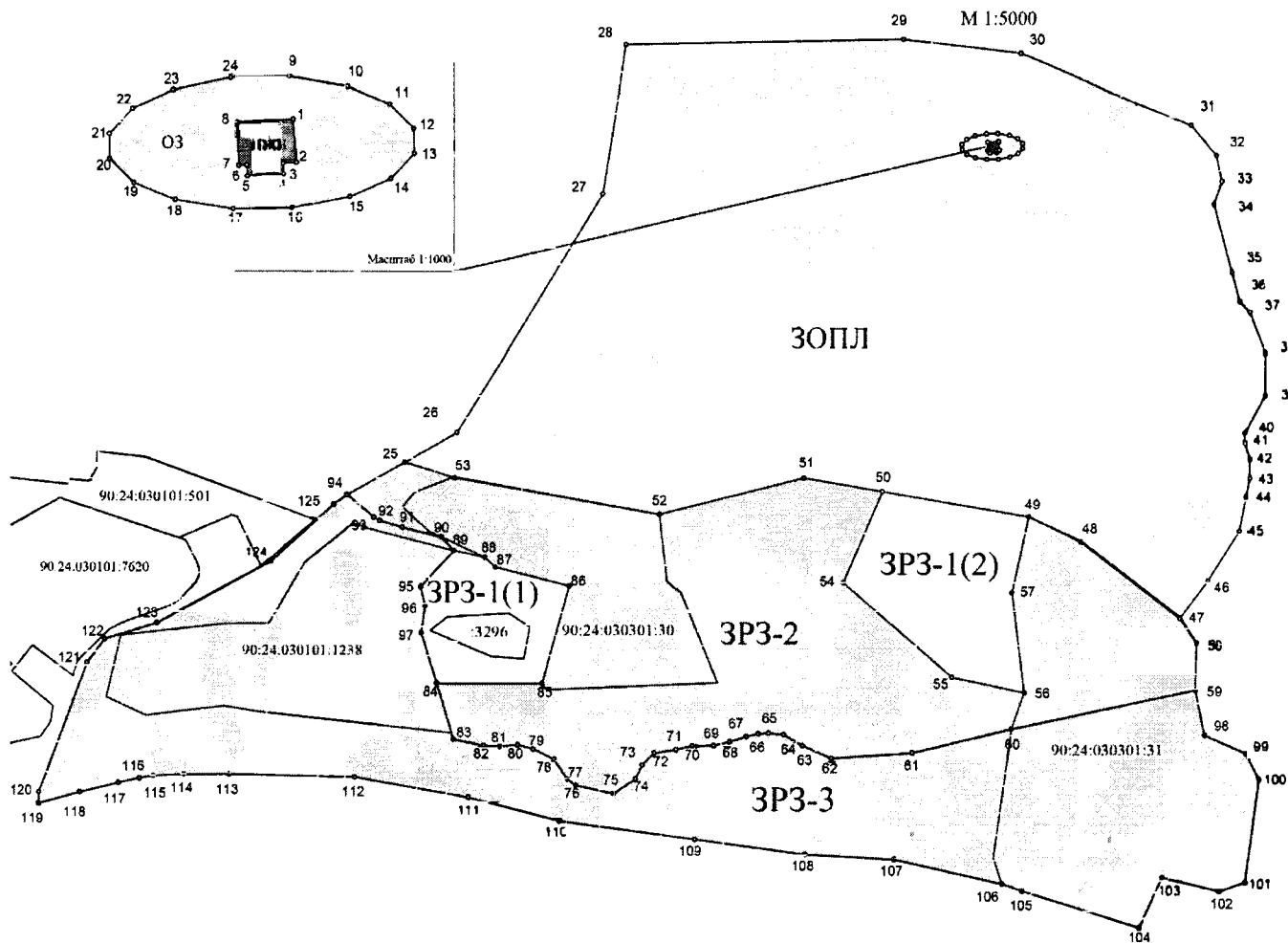
- От точки 51 на юго-запад до точки 52 (расстояние 51-52=152,90м);
- От точки 52 на запад до точки 53 (расстояние 52-53=213,36м);
- От точки 53 на запад до точки 25 замыкая контур (расстояние 53-25=53,91м).
- Внутренний контур совпадает с границами охранной зоны объекта культурного наследия.

**Перечень координат поворотных (характерных) границ зоны охраняемого природного ландшафта (ЗОПЛ)**



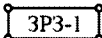
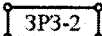
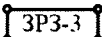



Обозначение границ зоны охраняемого природного ландшафта объекта культурного наследия (ЗОПЛ)			
Обозначение характерных точек границ	Координаты		Горизонтальное проложение (S). м
	Х. м	У. м	
25	4972762.27	5282448.20	53.43
26	4972788.75	5282494.60	284.03
27	4973030.48	5282643.73	148.30
28	4973176.85	5282667.56	284.57
29	4973182.04	5282952.08	121.12
30	4973168.43	5283072.43	187.78
31	4973100.89	5283247.64	40.34
32	4973070.11	5283273.72	26.75
33	4973044.04	5283279.70	24.19
34	4973021.32	5283271.39	70.82
35	4972952.95	5283289.84	30.75
36	4972923.26	5283297.85	15.69
37	4972911.94	5283308.71	43.54
38	4972871.32	5283324.38	44.00
39	4972827.32	5283324.38	43.56
40	4972788.90	5283303.83	9.75
41	4972779.15	5283303.83	17.30
42	4972762.62	5283308.92	20.04
43	4972742.58	5283308.92	19.71
44	4972723.24	5283305.14	35.85
45	4972688.05	5283298.25	60.74
46	4972636.64	5283265.90	39.44
47	4972602.64	5283245.90	129.02
48	4972681.52	5283143.80	59.97
49	4972706.22	5283089.15	152.06
50	4972731.95	5282939.28	81.64
51	4972745.76	5282858.82	152.90
52	4972708.44	5282710.54	214.28
53	4972746.93	5282499.75	53.78
25	4972762.27	5282448.20	
<b>внутренний контур</b>			
9	4973092.07	5283048.66	11.94
10	4973090.23	5283060.46	9.17
11	4973086.81	5283068.97	6.96
12	4973081.93	5283073.93	5.05
13	4973076.88	5283074.02	6.96
14	4973071.81	5283069.25	9.17
15	4973068.08	5283060.87	11.94
16	4973065.81	5283049.15	11.94

17	4973065.58	5283037.21	11.93
18	4973067.43	5283025.42	9.17
19	4973070.84	5283016.91	6.97
20	4973075.72	5283011.94	5.05
21	4973080.77	5283011.85	6.97
22	4973085.84	5283016.63	9.16
23	4973089.57	5283025.00	11.94
24	4973091.85	5283036.72	11.94
17	4973092.07	5283048.66	

# Схема зон охраны объекта культурного наследия



## Используемые условные знаки и обозначения:

- объект культурного наследия
-  - граница территории объекта культурного наследия (ТОКН)
-  - охранная зона объекта культурного наследия (ОЗ)
-  - зона регулирования застройки и хозяйственной деятельности (ЗРЗ подзона 1 (1)(2))
-  - зона регулирования застройки и хозяйственной деятельности (ЗРЗ подзона 2)
-  - зона регулирования застройки и хозяйственной деятельности (ЗРЗ подзона 3)
-  - зона охраняемого природного ландшафта (ЗОПЛ)
-  1,2,3... - местоположение и номер характерной точки
-  - граница объекта внесенная в ЕГРН

90:25:010103:180 - кадастровый номер объекта внесенного в ЕГРН

### Режимы

использования земель и требования к градостроительным регламентам в границах зон охраны объекта культурного наследия регионального значения «Могила М.А. Волошина», 1932 год, расположенного по адресу: Республика Крым, городской округ Феодосия, пгт Коктебель, в 2,0 км к северу от поселка, на горе Кучук-Енишар (№ п/п 670)

### Охранная зона

В границе охранной зоны **запрещается:**

- строительство и размещение объектов капитального строительства и их частей, дорожного строительства и их частей;
- строительство и размещение объектов некапитального строительства и их частей; - строительство и прокладка объектов инженерной инфраструктуры (внешние сети связи, водоснабжения, канализации, теплоснабжения, газоснабжения, электроснабжения и др.) наземным, надземным и подземным способом;
- проведение любой хозяйственной деятельности (землеустроительные, земляные, строительные, мелиоративные и иные работы), кроме деятельности, направленной на сохранение, консервацию, реставрацию могилы и каменного кресла;
- проведение любых землеустроительных, земляных, строительных, мелиоративных и иных работ, за исключением работ по сохранению исторической природной среды объекта культурного наследия; - нарушение почвенного покрова и распашка земель;
- размещение всех видов рекламных конструкций; - геологическое изучение, разведка и добыча полезных ископаемых; - проведение взрывных работ;
- уничтожение и повреждение форм рельефа и геологических отслоений, сбор образцов горных пород и минералов, остатков ископаемой флоры и фауны;
- пускание палов, выжигание растительности; - засорение и загрязнение территории объекта культурного наследия; - посадка летательных аппаратов и высадка пассажиров;
- применение ядохимикатов, минеральных удобрений, химических средств защиты растений и стимуляторов роста;
- создание объектов размещения отходов производства и потребления, радиоактивных, химических, взрывчатых, токсичных, отравляющих и ядовитых веществ;
- проезд по территории вне установленных автомобильных маршрутов всех видов механизированного транспорта (за исключением транспорта государственных природоохранных и других уполномоченных органов, аварийно-спасательных формирований);
- сенокошение (кроме случая удаления сорных трав с территории могилы и прилегающей к ней территории);
- осуществление заготовки лекарственных растений;
- осуществление сбора дикорастущих растений и их частей;
- осуществление сбора и заготовки семян деревьев, кустарников и травянистых растений, дикорастущих плодов и ягод, грибов;
- проведение промысловой, спортивной и любительской охоты;
- нахождение с огнестрельным, пневматическим и охотничьим оружием (за исключением лиц, осуществляющих государственный контроль и надзор, а также лиц, проводящих оперативно-розыскные мероприятия);
- нахождение с метательным оружием, капканами и другими орудиями охоты, а также с продукцией добывания объектов животного мира;



- нахождение с собаками охотничьих пород (за исключением используемых при организации мероприятий по охране природных комплексов и объектов, а также при проведении оперативно-розыскных и аварийно-спасательных мероприятий), нагонка и натаска собак;
- нанесение на камни самовольных надписей и знаков;
- организация туристических стоянок, лагерей, мест отдыха, стоянок автотранспорта, разведение костров, пользование открытыми источниками огня, установка палаток; - проведение массовых спортивных, зрелищных и иных мероприятий; - разорение гнезд, нор, сбор яиц и пуха;
- реинтродукция и интродукция видов растений и животных без соответствующего научного обоснования и разрешения Министерства экологии и природных ресурсов Республики Крым;
- обустройство загонов и птичников, прогон, проход и выпас сельскохозяйственных животных;
- хранение горюче-смазочных материалов вне специально оборудованных площадок;
- сбор редких и занесенных в Красные Книги Российской Федерации и Республики Крым видов растений и животных и разрушение среды их обитания;
- сбор зоологических, ботанических, минералогических коллекций и палеонтологических объектов;
- рубки, за исключением выборочных санитарных рубок, направленных на ликвидацию последствий стихийных бедствий, с условием последующего восстановления вырубленных растений;
- уничтожение или повреждение информационных и охранных знаков;
- предоставление и отвод земельных участков.

**В границе охранной зоны разрешается:**

- хозяйственная деятельность, направленная на сохранение, консервацию, реставрацию объекта культурного наследия, при условии сохранения особенностей объекта, являющегося основанием для включения его в единый государственный реестр объектов культурного наследия и подлежащих обязательному сохранению;
- установка информационной таблички, функционально связанной с сохранением и использованием объекта культурного наследия. Табличка должна быть квадратной со стороной квадрата от 250 до 400 мм (в зависимости от расстояния опознания от 9 до 16 м), она не должна быть видна ни с одной точки пешеходной тропы, которая ведет к вершине горы, на которой размещен объект культурного наследия. Также данная табличка не может быть расположена ближе 5,0 м к границе территории могилы.

**Зоны регулирования застройки и хозяйственной деятельности (ЗРЗ)**

**В границах ЗРЗ-1 запрещается:**

- возведение объектов, препятствующих обеспечению визуального восприятия окружающего ландшафта в его исторической и природной среде, наблюдаемого с места расположения объекта культурного наследия;
- применение при новом строительстве диссонансных объемно-пространственных и архитектурных решений (по чрезмерно активному силуэту и цвету, в том числе, использование активных цветовых решений в отделке фасадов);
- для объектов нового капитального строительства запрещается устройство высокоскатных кровель, а также высотных акцентов (доминант), вступающих в противоречие с природным ландшафтом, существовавшим в период жизни Маскимилиана Волошина, сохранившимся до наших дней и являвшимся главным вдохновителем его художественных и литературных произведений, неразрывно

- связанного с объектом культурного наследия;
- прокладка инженерных коммуникаций (теплотрасс, газопровода, электрокабеля и т.д.) наземным и надземным способом;
- размещение объектов, являющихся источником повышенной пожаро- и взрывоопасности;
- размещение всех видов отдельно стоящих информационных и рекламных конструкций (отдельно стоящих, растяжек, баннеров на зданиях и т.д.), за исключением связанных с деятельностью по популяризации объектов культурного наследия;
- создание динамического воздействия на грунты, создающего вибрационные нагрузки;
- нарушение гидрологического режима территории.

**В границах ЗРЗ-1 разрешается:**

- капитальный ремонт;
- реконструкция, строительство объектов капитального строительства, при условии разработки в составе проектной документации раздела по обеспечению сохранности объекта культурного наследия;
- снижение диссонирующего влияния зданий и сооружений, не представляющих историко-культурной ценности, путем использования в отделке фасадов традиционных или имитирующих натуральные отделочных материалов с использованием неярких (пастельных) оттенков;
- проведение работ по озеленению, санитарные рубки, рубки ухода при условии обеспечения визуального восприятия объекта культурного наследия в его историко-градостроительной среде;
- благоустройство территории;
- размещение отдельно стоящего осветительного оборудования, отвечающего характеристикам элементов исторической архитектурной среды;
- организация временных открытых парковок;
- размещение временных элементов информационно-декоративного оформления событийного характера (мобильные информационные конструкции), включая праздничное оформление, а также временных строительных ограждающих конструкций;
- капитальный ремонт и реконструкция объектов инженерной инфраструктуры;
- проведение мероприятий, направленных на обеспечение пожарной и экологической безопасности;
- проведение работ по инженерной защите территории;
- проведение научных исследований, в том числе археологических.

**Требования к градостроительным регламентам в границах зоны регулирования застройки и хозяйственной деятельности объекта культурного наследия ЗРЗ 1**

- сохраняется существующий характер функционального назначения территории в соответствии с видами разрешенного использования земельных участков, предусмотренных действующей документацией;
- капитальный ремонт, реконструкция, строительство объектов капитального строительства в габаритах, по высоте не превышающих объекты культурного наследия (максимальная высота объекта капитального строительства – до конька скатной кровли 12,0 м, максимальные габариты по длине и ширине здания - в границах собственности и регулируются градостроительными, санитарно-эпидемиологическими и противопожарными нормативами);
- объёмно-композиционные характеристики застройки - адаптированные/нейтральные относительно типологии объектов культурного наследия и типологии сохранившейся традиционной/исторической застройки.
- архитектурное решение фасадов и элементов благоустройства принимается с использованием конструктивных и цветовых решений нейтрального характера (исключающих резко доминирующие элементы и яркие цветовые акценты),

исключающих создание фона, неблагоприятного для визуального восприятия объектов культурного наследия;

- использование в отделке фасадов натуральных и имитирующих натуральные отделочных материалов, в т.ч. имитирующими лепные и штукатурные детали с последующей окраской фасадными красками неярких (пастельных) оттенков;
- максимальная площадь застройки территории: устанавливается в соответствии с градостроительным планом земельного участка, на котором предусмотрено строительство;
- минимальная площадь озеленения территории – устанавливается в соответствии с градостроительным планом земельного участка, на котором предусмотрено строительство;
- максимальная площадь застройки территории – устанавливается в соответствии с градостроительным планом земельного участка, на котором предусмотрено строительство

#### **Требования к градостроительным регламентам в границах зоны регулирования застройки и хозяйственной деятельности объекта культурного наследия ЗРЗ 2**

- сохраняется существующий характер функционального назначения территории в соответствии с видами разрешенного использования земельных участков, предусмотренных действующей документацией;
- капитальный ремонт, реконструкция, строительство объектов капитального строительства в габаритах, по высоте не превышающих объекты культурного наследия (максимальная высота объекта капитального строительства – до конька скатной кровли 16,0 м, максимальные габариты по длине и ширине здания - в границах собственности и регулируются градостроительными, санитарно-эпидемиологическими и противопожарными нормативами);
- объёмно-композиционные характеристики застройки - адаптированные/нейтральные относительно типологии объектов культурного наследия и типологии сохранившейся традиционной/исторической застройки.
- архитектурное решение фасадов и элементов благоустройства принимается с использованием конструктивных и цветовых решений нейтрального характера (исключающих резко доминирующие элементы и яркие цветовые акценты), исключающих создание фона, неблагоприятного для визуального восприятия объектов культурного наследия;
- использование в отделке фасадов натуральных и имитирующих натуральные отделочных материалов, в т.ч. имитирующими лепные и штукатурные детали с последующей окраской фасадными красками неярких (пастельных) оттенков;
- максимальная площадь застройки территории: устанавливается в соответствии с градостроительным планом земельного участка, на котором предусмотрено строительство;
- минимальная площадь озеленения территории – устанавливается в соответствии с градостроительным планом земельного участка, на котором предусмотрено строительство;
- максимальная площадь застройки территории – устанавливается в соответствии с градостроительным планом земельного участка, на котором предусмотрено строительство.

#### **Требования к градостроительным регламентам в границах зоны регулирования застройки и хозяйственной деятельности объекта культурного наследия ЗРЗ 3**

- сохраняется существующий характер функционального назначения территории в соответствии с видами разрешенного использования земельных участков, предусмотренных действующей документацией;

- капитальный ремонт, реконструкция, строительство объектов капитального строительства в габаритах, по высоте не превышающих объекты культурного наследия (максимальная высота объекта капитального строительства – до конька скатной кровли 20,0 м, максимальные габариты по длине и ширине здания - в границах собственности и регулируются градостроительными, санитарно-эпидемиологическими и противопожарными нормативами);
- объёмно-композиционные характеристики застройки - адаптированные/нейтральные относительно типологии объектов культурного наследия и типологии сохранившейся традиционной/исторической застройки.
- архитектурное решение фасадов и элементов благоустройства принимается с использованием конструктивных и цветовых решений нейтрального характера (исключающих резко доминирующие элементы и яркие цветовые акценты), исключающих создание фона, неблагоприятного для визуального восприятия объектов культурного наследия;
- использование в отделке фасадов натуральных и имитирующих натуральные отделочных материалов, в т.ч. имитирующими лепные и штукатурные детали с последующей окраской фасадными красками неярких (пастельных) оттенков;
- максимальная площадь застройки территории: устанавливается в соответствии с градостроительным планом земельного участка, на котором предусмотрено строительство;
- минимальная площадь озеленения территории – устанавливается в соответствии с градостроительным планом земельного участка, на котором предусмотрено строительство;
- максимальная площадь застройки территории – устанавливается в соответствии с градостроительным планом земельного участка, на котором предусмотрено строительство.

### **Зона охраняемого природного ландшафта (ЗОПЛ)**

**В границах ЗОПЛ запрещается:**

- строительство, размещение и реконструкция объектов капитального строительства и их частей, дорожного строительства и их частей;
- строительство, размещение и реконструкция объектов некапитального строительства и их частей;
- строительство и прокладка объектов инженерной инфраструктуры (внешние сети связи, водоснабжения, канализации, теплоснабжения, газоснабжения, электроснабжения и др.) наземным, надземным и подземным способом;
- проведение любой хозяйственной деятельности и любых землеустроительных, земляных, строительных, мелиоративных и иных работ, за исключением работ по сохранению исторической природной среды;
- нарушение почвенного покрова и распашка земель;
- размещение всех видов рекламных конструкций;
- геологическое изучение, разведка и добыча полезных ископаемых; - проведение взрывных работ;
- уничтожение и повреждение форм рельефа и геологических отслоений, сбор образцов горных пород и минералов, остатков ископаемой флоры и фауны;
- пускание палов, выжигание растительности;
- любое засорение и загрязнение территории;
- посадка летательных аппаратов и высадка пассажиров;
- применение ядохимикатов, минеральных удобрений, химических средств защиты растений и стимуляторов роста;
- создание объектов размещения отходов производства и потребления, радиоактивных, химических, взрывчатых, токсичных, отравляющих и ядовитых веществ;
- проезд по территории вне установленных автомобильных маршрутов всех видов

механизированного транспорта (за исключением транспорта государственных природоохранных и других уполномоченных органов, аварийно-спасательных формирований);

- уничтожение или повреждение кустарников;
- уничтожение и повреждение деревьев;
- уничтожение и повреждение травянистой растительности;
- сенокосение; - осуществление заготовки лекарственных растений;
- осуществление сбора дикорастущих растений и их частей;
- осуществление сбора и заготовки семян деревьев, кустарников и травянистых растений, дикорастущих плодов и ягод, грибов;
- проведение промысловой, спортивной и любительской охоты;
- нахождение с огнестрельным, пневматическим и охотничьим оружием (за исключением лиц, осуществляющих государственный контроль и надзор, а также лиц, проводящих оперативно-розыскные мероприятия);
- нахождение с метательным оружием, капканами и другими орудиями охоты, а также с продукцией добывания объектов животного мира;
- нахождение с собаками охотничьих пород (за исключением используемых при организации мероприятий по охране природных комплексов и объектов, а также при проведении оперативно-розыскных и аварийно-спасательных мероприятий), нагонка и натаска собак;
- нанесение на камни самовольных надписей и знаков;
- организация туристических стоянок, лагерей, мест отдыха, стоянок автотранспорта, разведение костров, пользование открытыми источниками огня, установка палаток;
- мойка автотранспортных средств;
- проведение массовых спортивных, зрелищных и иных мероприятий;
- разорение гнезд, нор, сбор яиц и пуха;
- реинтродукция и интродукция видов растений и животных без соответствующего научного обоснования и разрешения Министерства экологии и природных ресурсов Республики Крым;
- обустройство загонов и птичников, прогон, проход и выпас сельскохозяйственных животных;
- хранение горюче-смазочных материалов вне специально оборудованных площадок;
- сбор редких и занесенных в Красные Книги Российской Федерации и Республики Крым видов растений и животных и разрушение среды их обитания;
- сбор зоологических, ботанических, минералогических коллекций и палеонтологических объектов;
- рубки, за исключением выборочных санитарных рубок, направленных на ликвидацию последствий стихийных бедствий, с условием последующего восстановления вырубленных растений.
- уничтожение или повреждение информационных и охранных знаков, элементов благоустройства;
- предоставление и отвод земельных участков.

#### **В границах ЗОПЛ разрешается:**

- хозяйственная деятельность, направленная на сохранение исторического природного ландшафта, особенностей рельефа, оврагов, хребтов, характерной растительности;
- выполнение восстановительных работ на землях с антропогенно-нарушенными природными комплексами, а также осуществление мероприятий по предотвращению изменений природных комплексов в результате антропогенного воздействия, сохранения и восстановления растительных сообществ, исторически сложившихся видов растений и животных; - санитарная вырубка в границах секторов обзора от основных видовых точек экскурсионно-туристических трасс;

- проведение работ по обеспечению пожарной безопасности охраняемого природного ландшафта и его защиты от динамических воздействий;
- проведение работ по сохранению гидрологических и санитарно-экологических условий, необходимых для обеспечения сохранности и восстановления (регенерации) ценных природных и антропогенных объектов;
- проведение работ по сохранению и восстановлению сложившегося в охраняемом природном ландшафте соотношения открытых и закрытых пространств в целях обеспечения визуального восприятия объекта культурного наследия в его историко-градостроительной и природной среде;
- установка памятных знаков, информационных надписей, функционально связанных с сохранением и использованием объекта культурного наследия; - устройство видовых площадок: обнесение видовых площадок ограждением высотой 1200 мм (для безопасности туристов) без изменения природного ландшафта и без внесения признаков антропогенного воздействия на среду;
- организация и обустройство туристических маршрутов и экологических троп, проведение пешеходных и конных прогулок, познавательных, туристических и экологических экскурсий;
- осуществление рекреационной и эколого-просветительской деятельности (в соответствии с научным обоснованием, при соблюдении правил пожарной безопасности), по согласованию с Минприроды Крыма;
- проведение научных исследований, учебных и производственных практик.