



РЕСПУБЛИКА КРЫМ
МИНИСТЕРСТВО КУЛЬТУРЫ

ПРИКАЗ

от 29.05 2024 года

№ 244-ОКН

г. Симферополь

Об утверждении границ территории, режимов использования земель в границах территории объекта культурного наследия регионального значения «Могила Героя Советского Союза Н.А. Токарева», 1944 год, расположенного по адресу: Республика Крым, г. Евпатория, ул. Эскадронная, городское кладбище

В соответствии со статьей 3.1 Федерального закона от 25.06.2002 № 73-ФЗ «Об объектах культурного наследия (памятниках истории и культуры) народов Российской Федерации», пп. 8, 9 «Требований к составлению проектов границ территорий объектов культурного наследия» утверждённых приказом Министерства культуры Российской Федерации от 04.06.2015 № 1745, «Проектом границ территории и зон охраны объекта культурного наследия регионального значения «Могила Героя Советского Союза Н.А. Токарева», 1944 год по адресу: Республика Крым, г. Евпатория, ул. Эскадронная, городское кладбище» (№ п/п 212), разработанным ООО «Архитерра»,

ПРИКАЗЫВАЮ:

1. Утвердить прилагаемые:

1.1 Границы территории, режимы использования земель в границах территории объекта культурного наследия регионального значения «Могила Героя Советского Союза Н.А. Токарева», 1944 год, расположенного по адресу: Республика Крым, г. Евпатория, ул. Эскадронная, городское кладбище (№ п/п 212) (приложение 1).

1.2 Режимы использования земель в границах территории объекта культурного наследия регионального значения «Могила Героя Советского Союза Н.А. Токарева», 1944 год, расположенного по адресу: Республика Крым, г. Евпатория, ул. Эскадронная, городское кладбище (№ п/п 212) (приложение 2).


2. Департаменту государственной охраны культурного наследия Министерства культуры Республики Крым (Ростенко А.О.) обеспечить:

- размещение информации, утвержденной пунктом 1 настоящего приказа, в едином государственном реестре объектов культурного наследия (памятников истории и культуры) народов Российской Федерации;
- размещение информации, утвержденной пунктом 1 настоящего приказа, в федеральной государственной информационной системе территориального планирования;
- направление информации в орган кадастрового учета для внесения сведений в Единый государственный реестр недвижимости;
- размещение настоящего приказа в информационно-телекоммуникационной сети «Интернет» и направление его копии в администрацию г. Евпатории Республики Крым для размещения в информационной системе обеспечения градостроительной деятельности.

3. Настоящий приказ вступает в силу с момента его опубликования на официальном сайте Министерства культуры Республики Крым в государственной информационной системе Республики Крым «Портал Правительства Республики Крым» в информационно-телекоммуникационной сети «Интернет».

4. Контроль за исполнением настоящего приказа возложить на заместителя министра - начальника департамента государственной охраны культурного наследия Министерства культуры Республики Крым Ростенко А.О.

Министр



Т.А. Манежина

Границы

территории, режимы использования земель в границах территории объекта культурного наследия регионального значения «Могила Героя Советского Союза Н.А. Токарева», 1944 год, расположенного по адресу: Республика Крым, г. Евпатория, ул. Эскадронная, городское кладбище (№ п/п 212)

Текстовое описание границ территории

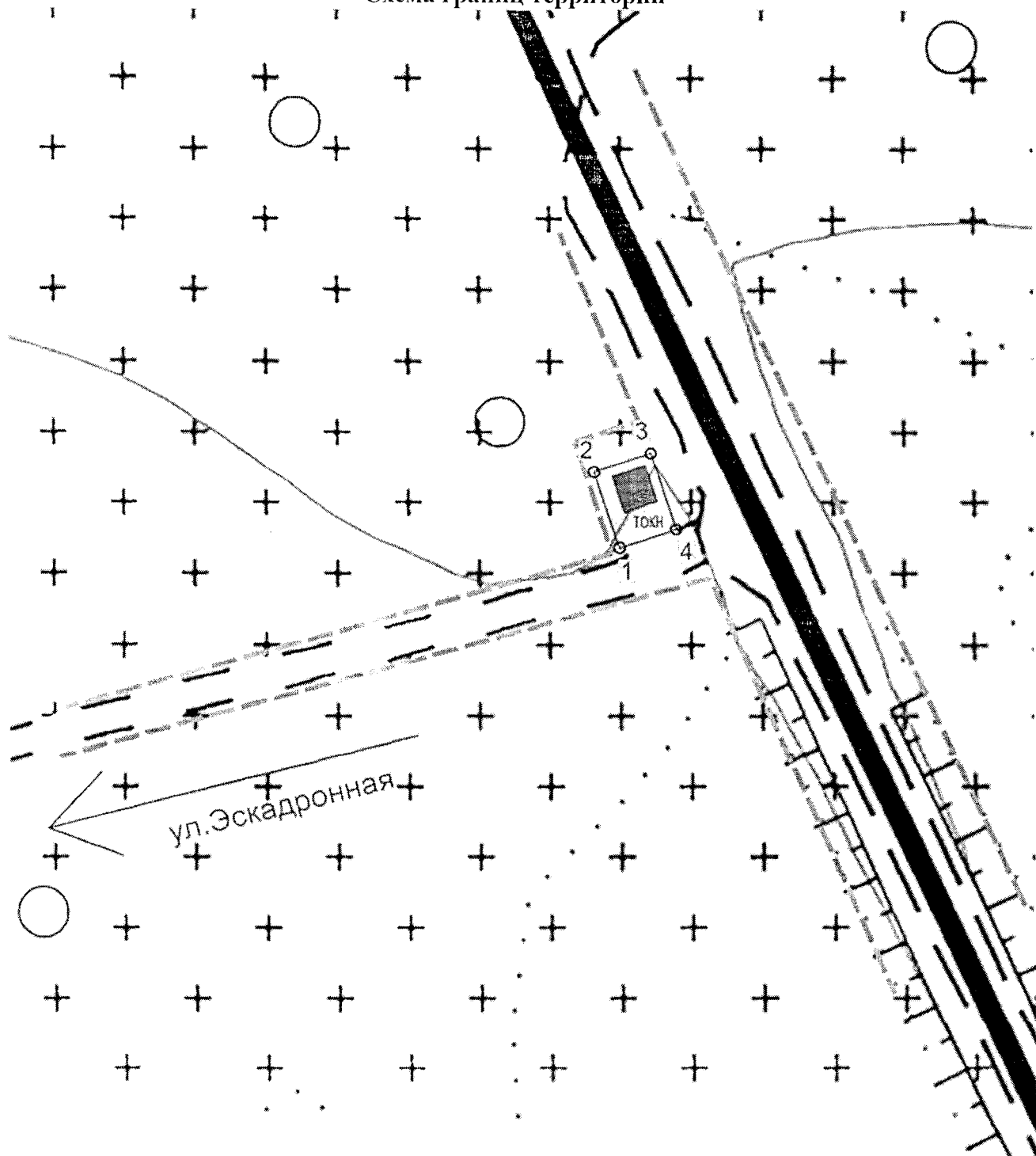
Граница территории объекта культурного наследия проходит по периметру существующего фигурного бетонного парапета.

- 1-2 от точки 1, расположенной в южном углу фигурного бетонного парапета, на юго-запад до точки 2 вдоль парапета и смежных захоронений;
- 2-3 в точке 2 граница поворачивает и идет до точки 3, проходит на северо-восток вдоль парапета и смежных захоронений;
- 3-4 от точки 3 к точке 4 граница поворачивает на юго-восток, идет вдоль парапета параллельно пешеходной тропе кладбища;
- 4-1 от точки 4 к точке 1 граница поворачивает и проходит на юго-запад вдоль парапета через вход к памятнику и параллельно пешеходной тропе.

Перечень координат характерных поворотных точек границ территории

Обозначение характерных точек	Координаты, м	
	X	Y
1	4998958.33	4369844.23
2	4998962.68	4369842.80
3	4998963.74	4369846.03
4	4998959.39	4369847.46
1	4998958.33	4369844.23

Схема границ территории



УСЛОВНЫЕ ОБОЗНАЧЕНИЯ:




Объект культурного наследия регионального значения
«Могила Героя Советского Союза Н.А. Токарева», 1944
год, Республика Крым, г.Евпатория, ул.Эскадронная, з/у 24а



Территория ОКН регионального значения «Могила
Героя Советского Союза Н.А.Токарева», 1944 год»



Контур существующих могил



Поворотные (характерные)
точки границ



Режимы

использования земель в границах территории объекта культурного наследия регионального значения «Могила Героя Советского Союза Н.А. Токарева», 1944 год, расположенного по адресу: Республика Крым, г. Евпатория, ул. Эскадронная, городское кладбище (№ п/п 212)

В границах территории запрещается:

- снос объекта культурного наследия и его элементов;
- строительство новых объектов капитального строительства;
- размещение некапитальных сооружений;
- проведение землеустроительных, земляных, строительных, мелиоративных, хозяйственных и иных работ, не связанных с сохранением памятника и его территории;
- хозяйственная деятельность, ведущая к разрушению, искажению внешнего облика объекта культурного наследия, нарушающая его целостность и создающая угрозу его повреждения, разрушения или уничтожения;
- размещение рекламных конструкций и элементов наружной рекламы;
- прокладка инженерных коммуникаций надземным или наземным способом, не связанных с обеспечением функционирования объекта культурного наследия;
- использование оборудования с повышенными динамическими нагрузками на грунты в зоне их взаимодействия с объектом культурного наследия
- использованием агрессивных химических веществ и взрыво-пожароопасных технологий;
- осуществление деятельности, приводящей к ослаблению экологической защищённости территории объекта культурного наследия;
- засорение территории объекта культурного наследия бытовыми отходами любого вида и форм.

В границах территории разрешается:

- проведение работ по сохранению объекта культурного наследия и его территории (реставрация, ремонт, консервация, воссоздание (в случае утраты) в порядке, предусмотренном законодательством Российской Федерации, а также регенерации историко-градостроительной и природной среды объекта культурного наследия по согласованию с уполномоченным органом в области охраны объектов культурного наследия;
- проведение в установленном порядке археологических (полевых) работ;
- хозяйственная деятельность, осуществляемая при проведении работ по сохранению объекта культурного наследия и не создающая угрозы повреждения, разрушения или уничтожения памятника, не нарушающая целостности объекта культурного наследия и его территории по согласованию с уполномоченным органом в области охраны объектов культурного наследия;
- осуществление мероприятий по восстановлению утраченных исторических характеристик и элементов объёмно-композиционной структуры памятника в реставрационном режиме на основании результатов историко-культурных исследований и в соответствии с научно-проектной документацией, разработанной согласно требованиям действующего законодательства;
- проведение работ по благоустройству территории памятника;
- обеспечение доступа к объекту культурного наследия;
- обеспечение мер пожарной безопасности;

- размещение информационных материалов, содержащих сведения об объекте культурного наследия;
- проведение мероприятий, посвященных памяти героических событий Великой Отечественной войны, при условии обеспечения сохранности объекта и его территории.
- осуществление иной деятельности, позволяющей обеспечить эффективное функционирование объекта культурного наследия в современных условиях без ущерба для его сохранности и визуального восприятия.