



РЕСПУБЛИКА КРЫМ
МИНИСТЕРСТВО КУЛЬТУРЫ

ПРИКАЗ

от 11.03.2024 года

№ 94-ОКН

г. Симферополь

Об утверждении границ территории, режимов использования земель в границах территории объекта культурного наследия регионального значения «Памятный знак в честь воинов-односельчан, погибших в годы Великой Отечественной войны», 1980-е годы, расположенного по адресу: Республика Крым, Сакский район, сельское поселение Ореховское, с. Червоное, в 80 м к западу от сельского кладбища

В соответствии со статьей 3.1 Федерального закона от 25.06.2002 № 73-ФЗ «Об объектах культурного наследия (памятниках истории и культуры) народов Российской Федерации», п.п. 8, 9 «Требований к составлению проектов границ территорий объектов культурного наследия», утверждённых приказом Министерства культуры Российской Федерации от 04.06.2015 № 1745, «Проектом границ территории объекта культурного наследия регионального значения «Памятный знак в честь воинов-односельчан, погибших в годы Великой Отечественной войны», 1980-е годы, расположенного по адресу: Республика Крым, Сакский район, сельское поселение Ореховское, с. Червоное, в 80 м к западу от сельского кладбища (№ п/п 1654-1), разработанным ГБУ РК «Научно-исследовательский центр крымоведения и охраны культурного наследия Республики Крым»,

ПРИКАЗЫВАЮ:

1. Утвердить прилагаемые:

1.1 Границы территории объекта культурного наследия регионального значения «Памятный знак в честь воинов-односельчан, погибших в годы Великой Отечественной войны», 1980-е годы, расположенного по адресу: Республика Крым, Сакский район, сельское поселение Ореховское, с. Червоное, в 80 м к западу от сельского кладбища (№ п/п 1654-1) (приложение 1).

1.2 Режимы использования земель в границах территории объекта культурного наследия регионального значения «Памятный знак в честь воинов-односельчан, погибших в годы Великой Отечественной войны», 1980-е годы, расположенного по адресу: Республика Крым, Сакский район, сельское поселение

Ореховское, с. Червоное, в 80 м к западу от сельского кладбища (№ п/п 1654-1) (приложение 2).


2. Департаменту государственной охраны культурного наследия Министерства культуры Республики Крым (Ростенко А.О.) обеспечить:

- размещение информации, утвержденной пунктом 1 настоящего приказа, в едином государственном реестре объектов культурного наследия (памятников истории и культуры) народов Российской Федерации;
- размещение информации, утвержденной пунктом 1 настоящего приказа, в федеральной государственной информационной системе территориального планирования;
- направление информации в орган кадастрового учета для внесения сведений в Единый государственный реестр недвижимости;
- размещение настоящего приказа в информационно-телекоммуникационной сети «Интернет» и направление его копии в администрацию Сакского района Республики Крым для размещения в информационной системе обеспечения градостроительной деятельности.

3. Настоящий приказ вступает в силу с момента его опубликования на официальном сайте Министерства культуры Республики Крым в государственной информационной системе Республики Крым «Портал Правительства Республики Крым» в информационно-телекоммуникационной сети «Интернет».

4. Контроль за исполнением настоящего приказа возложить на заместителя министра - начальника департамента государственной охраны культурного наследия Министерства культуры Республики Крым Ростенко А.О.

Министр



Т.А. Манежина

Границы

территории объекта культурного наследия регионального значения «Памятный знак в честь воинов-односельчан, погибших в годы Великой Отечественной войны», 1980-е годы, расположенного по адресу: Республика Крым, Сакский район, сельское поселение Ореховское, с. Червоное, в 80 м к западу от сельского кладбища (№ п/п 1654-1)

Текстовое описание границ территории

Граница территории объекта культурного наследия регионального значения «Памятный знак в честь воинов-односельчан, погибших в годы Великой Отечественной войны», 1980-е годы (адрес: Республика Крым, Сакский район, сельское поселение Ореховское, с. Червоное, в 80 м к западу от сельского кладбища) проходит по точкам 1-19-1. Базовой точкой границы территории объекта культурного наследия является точка 1. Площадь территории объекта культурного наследия = 597,05 кв. м.

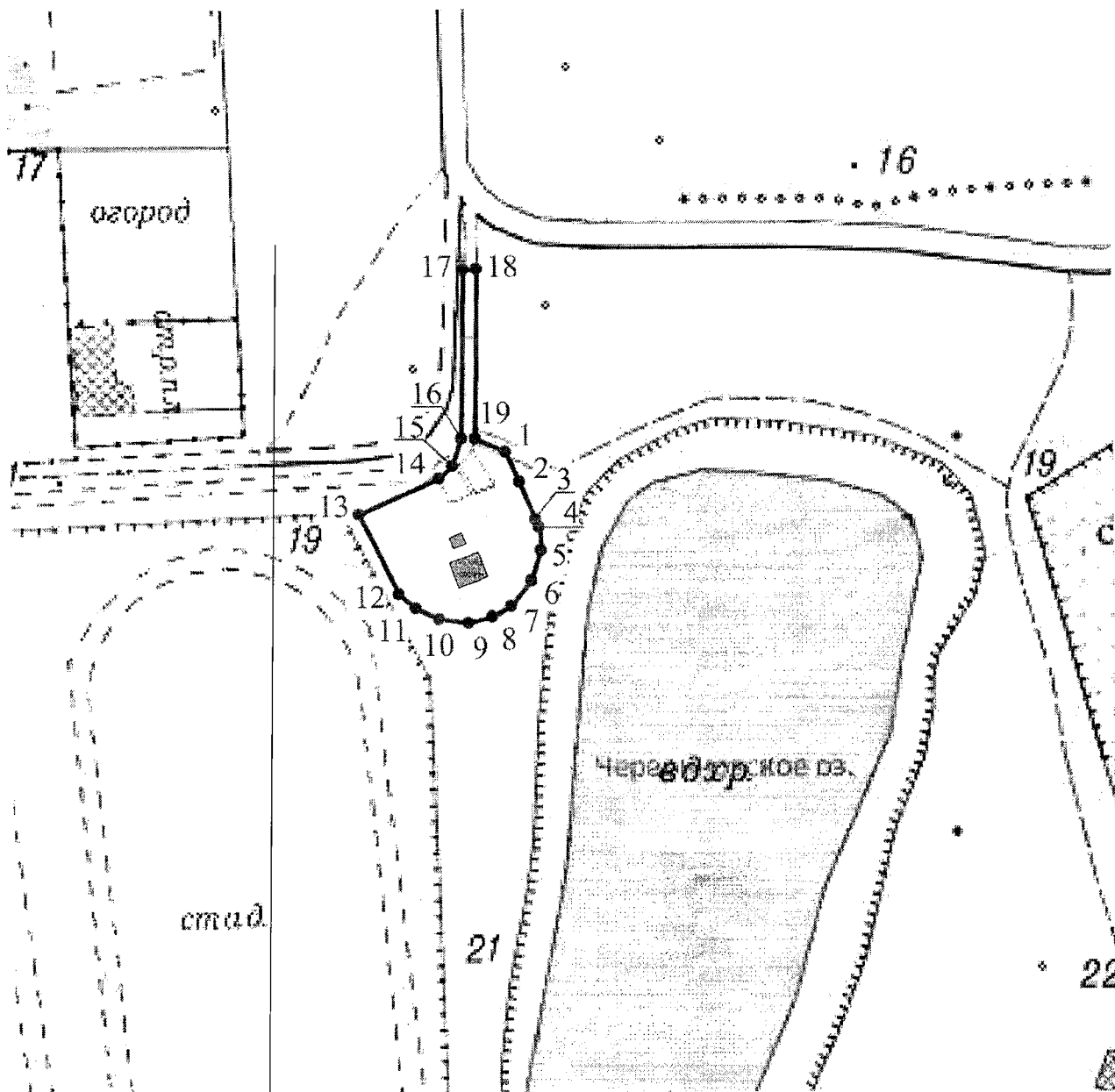
Далее граница проходит (по часовой стрелке):

- от точки **1** на юг (через точки **2, 3, 4**) вдоль границы земельного участка с кадастровым номером 90:11:160302:1512 до точки **5**;
- от точки **5** на юго-запад (через точки **6, 7, 8, 9, 10, 11**) вдоль бордюрного камня до точки **12**;
- от точки **12** на северо-запад до точки **13**;
- от точки **13** на северо-восток вдоль границы земельного участка с кадастровым номером 90:11:160302:1512 до точки **14**;
- от точки **14** на северо-восток (через точку **15**) до точки **16**;
- от точки **16** на север (через точки **17, 18, 19**) по контуру ступеней в исходную точку **1**.


Перечень координат характерных поворотных точек границ территории


Обозначение (номер) характерной точки	Координаты характерных точек в системе СК-63	
	Координата X	Координата Y
Точка 1	4989851.04	4393736.14
Точка 2	4989845.85	4393738.48
Точка 3	4989838.49	4393741.56
Точка 4	4989837.32	4393741.84
Точка 5	4989834.95	4393741.78
Точка 6	4989830.08	4393740.34
Точка 7	4989826.24	4393737.15
Точка 8	4989824.47	4393734.13
Точка 9	4989823.58	4393730.45
Точка 10	4989824.13	4393725.67
Точка 11	4989825.79	4393721.99
Точка 12	4989828.06	4393719.31
Точка 13	4989840.65	4393713.15
Точка 14	4989846.35	4393725.78
Точка 15	4989848.47	4393727.89
Точка 16	4989852.75	4393729.43
Точка 17	4989879.51	4393729.48
Точка 18	4989879.54	4393731.65
Точка 19	4989852.97	4393731.65
Точка 1	4989851.04	4393736.14

Схема границ территории



1, 2, 3... Номера поворотных точек

 Границы территории ОКН

 «Памятный знак в честь воинов-односельчан, погибших в годы Великой Отечественной войны», 1980-е годы по адресу: Республика Крым, Сакский район, сельское поселение Ореховское, с. Червоное, в 80м к западу от сельского кладбища

Приложение 2

к приказу Министерства культуры

Республики Крым

от «11» 03 2024 № 94-ОКМ

Режимы

использования земель в границах территории объекта культурного наследия регионального значения «Памятный знак в честь воинов-односельчан, погибших в годы Великой Отечественной войны», 1980-е годы, расположенного по адресу: Республика Крым, Сакский район, сельское поселение Ореховское, с. Червоное, в 80 м к западу от сельского кладбища (№ п/п 1654-1)

В границах территории запрещается:

- снос объекта культурного наследия;
- изменение составляющих предмет охраны характеристик ОКН, влекущее за собой причинение вреда в виде реального ущерба и (или) умаление его историко-культурной ценности;
- проектирование и проведение землеустроительных, земляных, строительных, хозяйственных и иных работ на территории ОКН без письменного разрешения соответствующего исполнительного органа государственной власти, уполномоченного в области охраны объектов культурного наследия;
- возведение глухих заборов, препятствующих зрительному восприятию объекта культурного наследия;
- установка всех типов рекламных конструкций;
- иные изменения, не согласованные с государственным органом охраны объектов культурного наследия.

В границах территории разрешается:

- проведение работ, направленных на сохранение объекта культурного наследия (ремонт, реставрация, консервация, приспособление памятника для современного использования) без изменений его особенностей, составляющих предмет охраны, на основании проектов, выполненных, согласованных и утвержденных в установленном порядке.