



РЕСПУБЛИКА КРЫМ
МИНИСТЕРСТВО КУЛЬТУРЫ

ПРИКАЗ

от 11.03.2024 года

№ 89-ОКН

г. Симферополь

Об утверждении границ территории, режимов использования земель в границах территории объекта культурного наследия регионального значения «Памятный знак на месте боя пограничников Форосской заставы под командованием А.С. Терлецкого в ноябре 1941 года», 2022 год, расположенного по адресу: Республика Крым, городской округ Ялта, пгт Форос, шоссе Севастопольское (на смотровой площадке к северо-востоку от церкви Воскресения)

В соответствии со статьей 3.1 Федерального закона от 25.06.2002 № 73-ФЗ «Об объектах культурного наследия (памятниках истории и культуры) народов Российской Федерации», п.п. 8, 9 «Требований к составлению проектов границ территорий объектов культурного наследия», утверждённых приказом Министерства культуры Российской Федерации от 04.06.2015 № 1745, «Проектом границ территории объекта культурного наследия регионального значения «Памятный знак на месте боя пограничников Форосской заставы под командованием А.С. Терлецкого в ноябре 1941 года», 2022 год, расположенного по адресу: Республика Крым, городской округ Ялта, пгт Форос, шоссе Севастопольское (на смотровой площадке к северо-востоку от церкви Воскресения), разработанным ГБУ РК «Научно-исследовательский центр крымоведения и охраны культурного наследия Республики Крым»,

ПРИКАЗЫВАЮ:

1. Утвердить прилагаемые:

1.1 Границы территории объекта культурного наследия регионального значения «Памятный знак на месте боя пограничников Форосской заставы под командованием А.С. Терлецкого в ноябре 1941 года», 2022 год, расположенного по адресу: Республика Крым, городской округ Ялта, пгт Форос, шоссе Севастопольское (на смотровой площадке к северо-востоку от церкви Воскресения) (приложение 1).

1.2 Режимы использования земель в границах территории объекта культурного наследия регионального значения «Памятный знак на месте боя

пограничников Форосской заставы под командованием А.С. Терлецкого в ноябре 1941 года», 2022 год, расположенного по адресу: Республика Крым, городской округ Ялта, пгт Форос, шоссе Севастопольское (на смотровой площадке к северо-востоку от церкви Воскресения) (приложение 2).


2. Департаменту государственной охраны культурного наследия Министерства культуры Республики Крым (Ростенко А.О.) обеспечить:

- размещение информации, утвержденной пунктом 1 настоящего приказа, в едином государственном реестре объектов культурного наследия (памятников истории и культуры) народов Российской Федерации;
- размещение информации, утвержденной пунктом 1 настоящего приказа, в федеральной государственной информационной системе территориального планирования;
- направление информации в орган кадастрового учета для внесения сведений в Единый государственный реестр недвижимости;
- размещение настоящего приказа в информационно-телекоммуникационной сети «Интернет» и направление его копии в администрацию г. Ялты Республики Крым для размещения в информационной системе обеспечения градостроительной деятельности.

3. Настоящий приказ вступает в силу с момента его опубликования на официальном сайте Министерства культуры Республики Крым в государственной информационной системе Республики Крым «Портал Правительства Республики Крым» в информационно-телекоммуникационной сети «Интернет».

4. Контроль за исполнением настоящего приказа возложить на заместителя министра - начальника департамента государственной охраны культурного наследия Министерства культуры Республики Крым Ростенко А.О.

Министр



Т.А. Манежина

Границы

территории объекта культурного наследия регионального значения «Памятный знак на месте боя пограничников Форосской заставы под командованием А.С. Терлецкого в ноябре 1941 года», 2022 год, расположенного по адресу: Республика Крым, городской округ Ялта, пгт Форос, шоссе Севастопольское (на смотровой площадке к северо-востоку от церкви Воскресения)

Текстовое описание границ территории

Граница территории объекта культурного наследия регионального значения «Памятный знак на месте боя пограничников Форосской заставы под командованием А.С. Терлецкого в ноябре 1941 года», 2022 год (адрес: Республика Крым, городской округ Ялта, пгт. Форос, шоссе Севастопольское (на смотровой площадке к северо-востоку от церкви Воскресения), проходит по точкам 1-4-1. Базовой точкой границы территории объекта культурного наследия является точка 1. Площадь территории объекта культурного наследия = 5,24 кв. м.

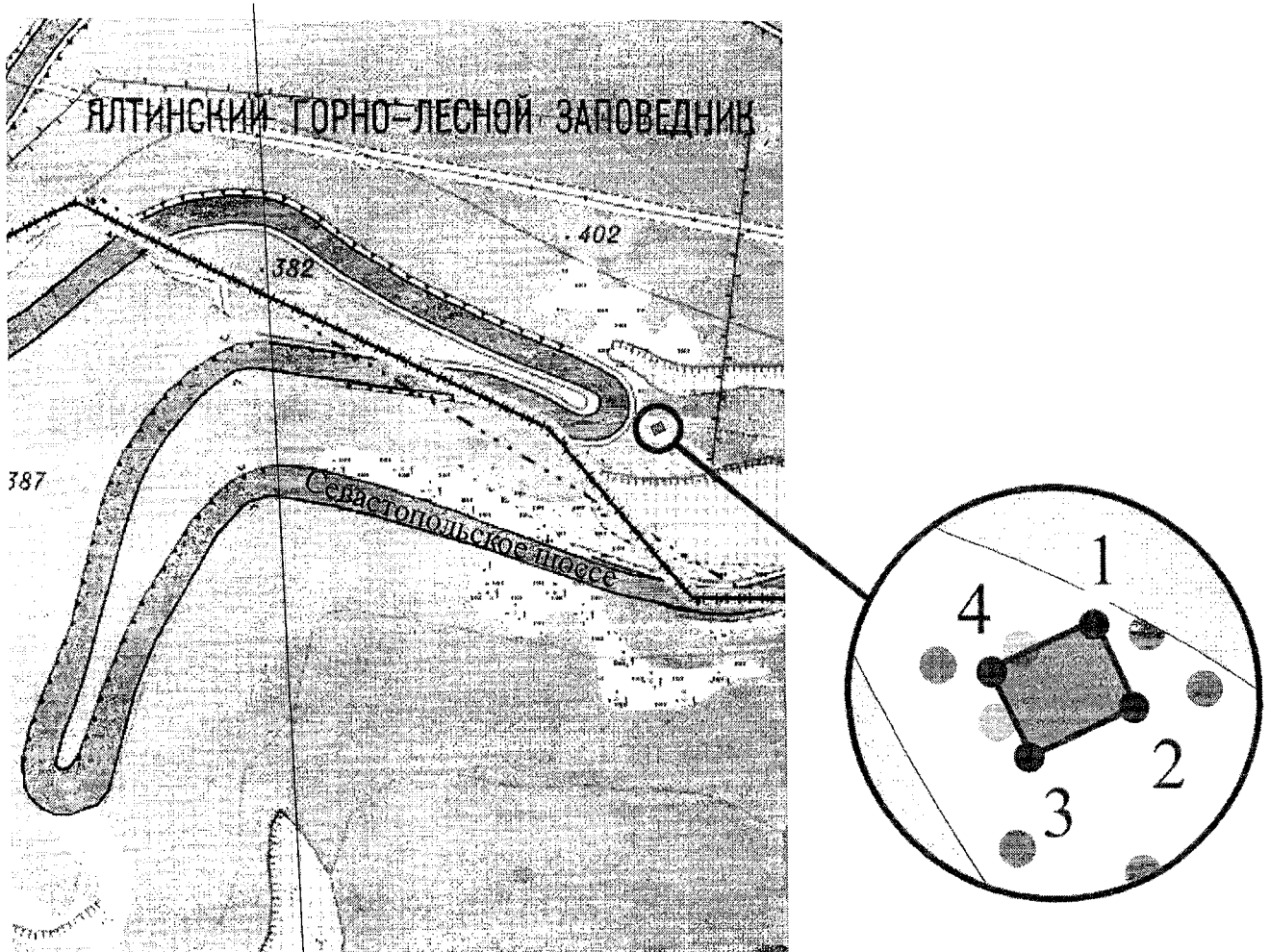
Далее граница проходит (по часовой стрелке):

- от точки 1 на юго-восток по контуру основания до точки 2;
- от точки 2 на юго-запад по контуру основания до точки 3;
- от точки 3 на северо-запад по контуру основания до точки 4;
- от точки 4 на северо-восток по контуру основания в исходную точку 1.

Перечень координат характерных поворотных точек границ территории


Обозначение (номер) характерной точки	Координаты характерных точек в системе СК-63	
	Координата X	Координата Y
Точка 1	4911229.00	5164000.25
Точка 2	4911227.13	5164001.17
Точка 3	4911226.02	5163998.91
Точка 4	4911227.88	5163997.99
Точка 1	4911229.00	5164000.25


Схема границ территории



Условные обозначения:

1, 2, 3... Номера поворотных точек

 Границы территории ОКН

 «Памятный знак на месте боя пограничников Форосской заставы под командованием А.С. Терлецкого в ноябре 1941 года», 2022 год по адресу: Республика Крым, городской округ Ялта, пгт.Форос, шоссе Севастопольское (на смотровой площадке к северо-востоку от церкви Воскресения)

Режимы

использования земель в границах территории объекта культурного наследия регионального значения «Памятный знак на месте боя пограничников Форосской заставы под командованием А.С. Терлецкого в ноябре 1941 года», 2022 год, расположенного по адресу: Республика Крым, городской округ Ялта, пгт Форос, шоссе Севастопольское (на смотровой площадке к северо-востоку от церкви Воскресения)

В границах территории запрещается:

- снос, разрушение памятника;
- проведение земляных, строительных, мелиоративных и иных работ, в том числе связанных с динамическим и вибрационным воздействием на конструкции памятника, за исключением работ по сохранению объекта культурного наследия или его отдельных элементов;
- производство работ по сохранению памятника, в том числе связанных с реставрацией и приспособлением, без соблюдения требований Федерального закона;
- распространение на территории памятника наружной рекламы (за исключением случаев, предусмотренных Федеральным законом);
- хозяйственная деятельность, нарушающая целостность памятника, его территории или создающая угрозу их повреждения, разрушения или уничтожения;
- засорение территории бытовыми и промышленными отходами любого вида и форм.

В границах территории разрешается:

- проведение научно-исследовательских, изыскательских, научно-проектных и ремонтно-реставрационных работ, направленных на обеспечение физической сохранности памятника, в том числе по консервации, ремонту, реставрации, приспособлению для современного использования с соблюдением с требований Федерального закона от 25 июня 2002 г. № 73-ФЗ «Об объектах культурного наследия (памятниках истории и культуры) народов Российской Федерации» (далее — Федеральный закон);
- выявление и восстановление утраченных частей и элементов памятника на основании историко-культурных исследований;
- проведение работ по озеленению и благоустройству территории памятника;
- хозяйственная деятельность, не противоречащая требованиям обеспечения сохранности памятника, позволяющая обеспечить функционирование памятника в современных условиях.