



РЕСПУБЛИКА КРЫМ  
МИНИСТЕРСТВО КУЛЬТУРЫ

---

ПРИКАЗ

от 19.01.2024 года

№ 28-ОКН

г. Симферополь

*Об утверждении границ территории, режимов использования земель в границах территории выявленного объекта культурного наследия «Могила Исмаила Гаспринского», 1914 год, расположенного по адресу: Республика Крым, г. Бахчисарай, ул. Басенко, 57*

В соответствии со статьей 3.1 Федерального закона от 25.06.2002 № 73-ФЗ «Об объектах культурного наследия (памятниках истории и культуры) народов Российской Федерации», пп. 8, 9 «Требований к составлению проектов границ территорий объектов культурного наследия» утвержденных приказом Министерства культуры Российской Федерации от 04.06.2015 № 1745, «Проектом границ территории, режимов использования земель в границах территории выявленного объекта культурного наследия «Могила Исмаила Гаспринского», 1914 год, расположенного по адресу: Республика Крым, г. Бахчисарай, ул. Басенко, 57», разработанным ИП Кучинская Т.О.,

**ПРИКАЗЫВАЮ:**

1. Утвердить прилагаемые:

1.1 Границы территории, режимы использования земель в границах территории выявленного объекта культурного наследия «Могила Исмаила Гаспринского», 1914 год, расположенного по адресу: Республика Крым, г. Бахчисарай, ул. Басенко, 57 (приложение 1).

1.2 Режимы использования земель в границах территории выявленного объекта культурного наследия «Могила Исмаила Гаспринского», 1914 год, расположенного по адресу: Республика Крым, г. Бахчисарай, ул. Басенко, 57 (приложение 2).


2. Департаменту государственной охраны культурного наследия Министерства культуры Республики Крым (Ростенко А.О.) обеспечить:  
- размещение информации, утвержденной пунктом 1 настоящего приказа, в едином государственном реестре объектов культурного наследия (памятников истории и культуры) народов Российской Федерации;

- размещение информации, утвержденной пунктом 1 настоящего приказа, в федеральной государственной информационной системе территориального планирования;
- направление информации в орган кадастрового учета для внесения сведений в Единый государственный реестр недвижимости;
- размещение настоящего приказа в информационно-телекоммуникационной сети «Интернет» и направление его копии в администрацию г. Бахчисарая Республики Крым для размещения в информационной системе обеспечения градостроительной деятельности.

3. Настоящий приказ вступает в силу с момента его опубликования на официальном сайте Министерства культуры Республики Крым в государственной информационной системе Республики Крым «Портал Правительства Республики Крым» в информационно-телекоммуникационной сети «Интернет».

4. Контроль за исполнением настоящего приказа возложить на заместителя министра - начальника департамента государственной охраны культурного наследия Министерства культуры Республики Крым Ростенко А.О.

**Министр**



**Т.А. Манежина**

### Границы

территории, режимы использования земель в границах территории выявленного объекта культурного наследия «Могила Исмаила Гаспринского», 1914 год, расположенного по адресу: Республика Крым, г. Бахчисарай, ул. Басенко, 57

### Текстовое описание границ территории

Границы территории выявленного объекта культурного наследия (ТОКН) проходят по часовой стрелке:

1-2 – от точки 1, расположенной на северо-западном углу каменного ограждения кладбища, в восточном направлении вдоль ограждения на расстоянии 14,72 м до точки на углу ограждения;

2-3 – от точки 2 в восточном направлении вдоль ограждения до точки 3, расположенной на северо-восточном углу кладбища;

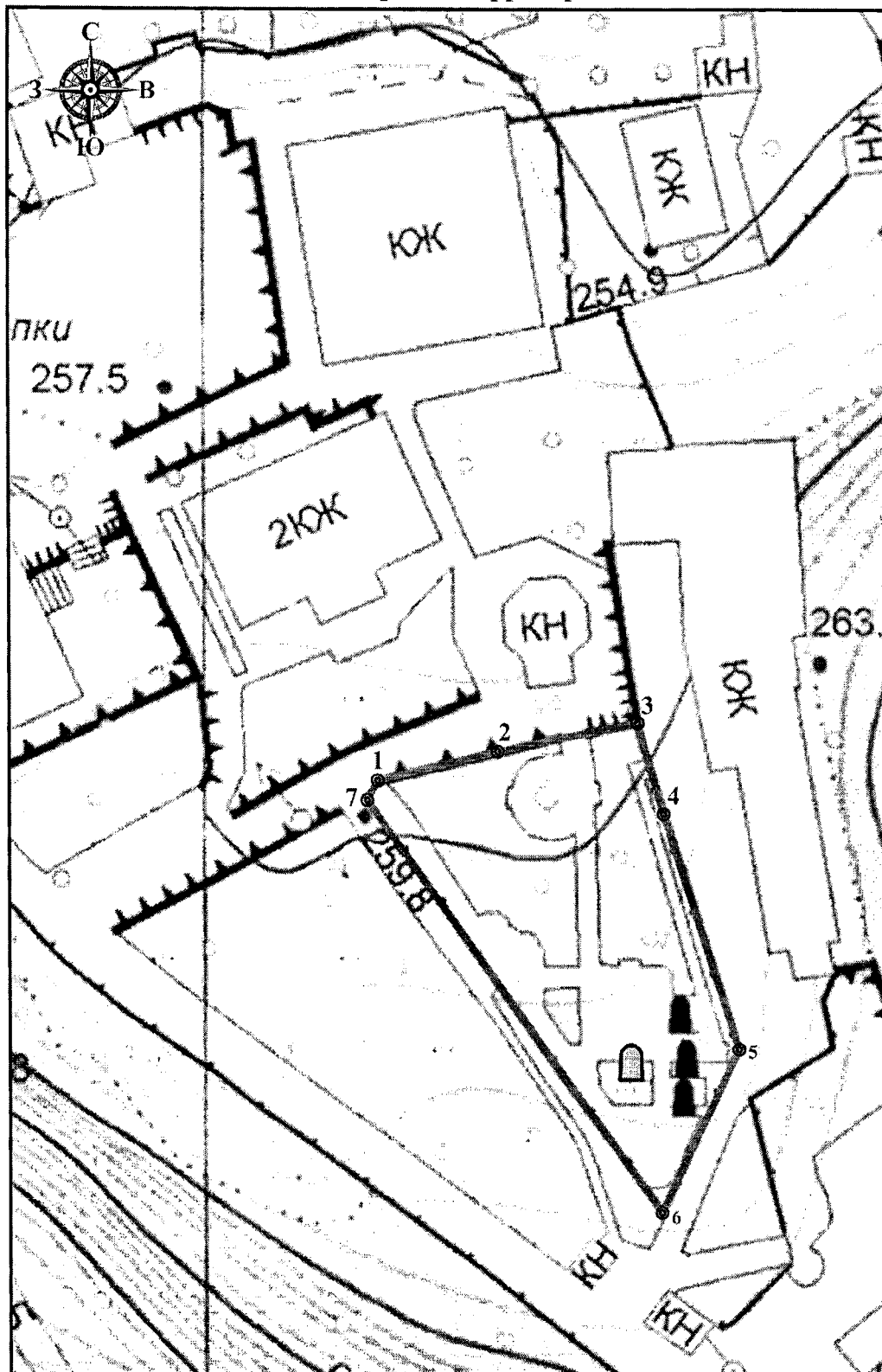
3-4-5-6 – от точки 3 в южном направлении вдоль ограждения с поворотами в точках 4 и 5, расположенных на изломах ограждения, до точки 6 на южном углу ограждения кладбища;

6-7-1 – от точки 6 в северо-западном направлении вдоль ограждения кладбища до точки 7, расположенной на углу ограждения на расстоянии 56,26, и далее до первоначальной точки 1.



### Перечень координат характерных поворотных точек границ территории

Обозначение границ территории			
Обозначение характерных точек границ	Координаты		Горизонтальное проложение (S), м
	X, м	Y, м	
1	4948999.730	5174030.980	14,72
2	4949001.900	5174045.540	15,56
3	4949005.080	5174060.770	12,08
4	4948993.150	5174062.690	24,32
5	4948969.870	5174069.710	20,19
6	4948951.660	5174060.980	56,26
7	4948998.270	5174029.480	2,09
1	4948999.730	5174030.980	

### Схема границ территории



#### УСЛОВНЫЕ ОБОЗНАЧЕНИЯ

-  - выявленный объект культурного наследия  
«Могила Исмаила Гаспринского, 1914 год»
-  - границы территории объекта культурного наследия
- 1◎ - характерная поворотная точка

Приложение 2

к приказу Министерства культуры

Республики Крым

от «19» 01 2024 № 28-ОИИ

Режимы

использования земель в границах территории выявленного объекта культурного наследия «Могила Исмаила Гаспринского», 1914 год, расположенного по адресу: Республика Крым, г. Бахчисарай, ул. Басенко, 57

**В границах территории запрещается:**

- снос объекта культурного наследия и его элементов;
- новое строительство;
- изменение характеристик объекта, составляющих предмет охраны и влекущее за собой причинение вреда в виде реального ущерба и (или) умаление его историко-культурной ценности;
- прокладка инженерных коммуникаций надземным или наземным способом;
- проведение земляных, строительных и иных работ, не связанных с сохранением объекта или его отдельных элементов;
- иные изменения, не согласованные с государственным органом охраны объектов культурного наследия;
- размещение информационных надписей и обозначений, не связанных с сохранением, использованием и популяризацией объекта.

**В границах территории разрешается:**

- проведение работ, направленных на сохранение объекта (ремонт, реставрация, консервация, приспособление памятника для современного использования) без изменений его особенностей, составляющих предмет охраны, на основании проектов, выполненных, согласованных и утвержденных в установленном порядке;
- прокладка новых, ремонт, реконструкция и модернизация инженерных сетей и коммуникаций, не создающая угрозу объекту по проектам, имеющим в составе раздел «Меры по обеспечению сохранности объектов культурного наследия», согласованным с Органом охраны объектов культурного наследия;
- проведение земляных работ (при производстве работ по сохранению здания-памятника, при прокладке и реконструкции инженерных сетей, обеспечивающих эксплуатацию объекта);
- благоустройство, в том числе устройство отмосток и иных сооружений инженерной защиты объекта, плиточного и иного покрытия, наружного освещения, с учетом влияния светового потока на восприятие памятника;
- применение отдельно стоящего оборудования освещения, отвечающего характеристикам элементов исторической среды;
- архитектурная подсветка памятника;
- проведение земляных работ и благоустройство территории осуществляются на основании разрешения государственного органа охраны объектов культурного наследия при условии обеспечения сохранности объекта при проведении указанных работ;
- ведение хозяйственной деятельности, не противоречащей требованиям обеспечения сохранности памятника и позволяющей обеспечить его функционирование в современных условиях;
- проведение иных мероприятий, необходимых для обеспечения сохранности объекта в его историческом и ландшафтном окружении.