



РЕСПУБЛИКА КРЫМ
МИНИСТЕРСТВО КУЛЬТУРЫ

ПРИКАЗ

от 01.11.2023 года

№ 489-ОКН

г. Симферополь

Об утверждении границ объединенных зон охраны, режимов использования земель и требований к градостроительным регламентам в границах объединенных зон охраны объектов культурного наследия: федерального значения «Дворец «Ласточкино гнездо», 1912 год», расположенного по адресу: Республика Крым, городской округ Ялта, пгт Гаспра, ул. Алушкинское шоссе, д. 9, литера «А»; регионального значения «Здание Ай-Тодорского маяка, 1835 год», расположенного по адресу: Республика Крым, городской округ Ялта, пгт Гаспра, ул. Алушкинское шоссе, 11

В соответствии со статьей 34 Федерального закона от 25.06.2002 № 73-ФЗ «Об объектах культурного наследия (памятниках истории и культуры) народов Российской Федерации», пунктом 14 Положения о зонах охраны объектов культурного наследия (памятников истории и культуры) народов Российской Федерации, утвержденного постановлением Правительства Российской Федерации от 12.09.2015 № 972 «Об утверждении Положения о зонах охраны объектов культурного наследия (памятников истории и культуры) народов Российской Федерации и о признании утратившими силу отдельных положений нормативных правовых актов Правительства Российской Федерации», «Проектом границ объединенных зон охраны объектов культурного наследия: федерального значения «Дворец «Ласточкино гнездо», 1912 год», расположенного по адресу: Республика Крым, городской округ Ялта, пгт Гаспра, ул. Алушкинское шоссе, д. 9, литера «А»; регионального значения «Здание Ай-Тодорского маяка, 1835 год», расположенного по адресу: Республика Крым, городской округ Ялта, пгт Гаспра, ул. Алушкинское шоссе, 11», разработанным ООО «ПФ-Градо»,

ПРИКАЗЫВАЮ:

1. Утвердить прилагаемые:

1.1 Границы объединенных зон охраны объектов культурного наследия: федерального значения «Дворец «Ласточкино гнездо», 1912 год», расположенного по адресу: Республика Крым, городской округ Ялта,

пгт Гаспра, ул. Алушкинское шоссе, д. 9, литера «А»; регионального значения «Здание Ай-Тодорского маяка, 1835 год», расположенного по адресу: Республика Крым, городской округ Ялта, пгт Гаспра, ул. Алушкинское шоссе, 11 (приложение 1).

1.2 Режимы использования земель и требования к градостроительным регламентам в границах объединенных зон охраны объектов культурного наследия: федерального значения «Дворец «Ласточкино гнездо», 1912 год», расположенного по адресу: Республика Крым, городской округ Ялта, пгт Гаспра, ул. Алушкинское шоссе, д. 9, литера «А»; регионального значения «Здание Ай-Тодорского маяка, 1835 год», расположенного по адресу: Республика Крым, городской округ Ялта, пгт Гаспра, ул. Алушкинское шоссе, 11 (приложение 2).

1.3 Режимы использования земель и требования к градостроительным регламентам в границах объединенных зон охраны объектов культурного наследия: федерального значения «Дворец «Ласточкино гнездо», 1912 год», расположенного по адресу: Республика Крым, городской округ Ялта, пгт Гаспра, ул. Алушкинское шоссе, д. 9, литера «А»; регионального значения «Здание Ай-Тодорского маяка, 1835 год», расположенного по адресу: Республика Крым, городской округ Ялта, пгт Гаспра, ул. Алушкинское шоссе, 11 действуют совместно с режимами особой охраны особо охраняемых природных территорий.

1.4 В случае причинения убытков в связи с утверждением требований к градостроительным регламентам в границах объединенных зон охраны объектов культурного наследия: федерального значения «Дворец «Ласточкино гнездо», 1912 год», расположенного по адресу: Республика Крым, городской округ Ялта, пгт Гаспра, ул. Алушкинское шоссе, д. 9, литера «А»; регионального значения «Здание Ай-Тодорского маяка, 1835 год», расположенного по адресу: Республика Крым, городской округ Ялта, пгт Гаспра, ул. Алушкинское шоссе, 11, в соответствии со ст. 57¹ Земельного кодекса Российской Федерации, возмещает их уполномоченный орган, установленный федеральным законодательством.

2. Департаменту государственной охраны культурного наследия Министерства культуры Республики Крым (Ростенко А.О.) обеспечить:

- размещение информации, утвержденной пунктом 1 настоящего приказа, в федеральной государственной информационной системе территориального планирования;
- направление информации в орган кадастрового учета для внесения сведений в Единый государственный реестр недвижимости;
- размещение информации, утвержденной пунктом 1 настоящего приказа, в едином государственном реестре объектов культурного наследия (памятников истории и культуры) народов Российской Федерации;
- размещение настоящего приказа в информационно-телекоммуникационной сети «Интернет» и направление его копии в администрацию г. Ялта Республики Крым для размещения в информационной системе обеспечения градостроительной деятельности.

3. Настоящий приказ вступает в силу с момента его опубликования на официальном сайте Министерства культуры Республики Крым в государственной информационной системе Республики Крым «Портал Правительства Республики Крым» в информационно-телекоммуникационной сети «Интернет».

4. Контроль за исполнением настоящего приказа возложить на заместителя министра - начальника департамента государственной охраны культурного наследия Министерства культуры Республики Крым Ростенко А.О.

Министр

A handwritten signature in black ink, consisting of several loops and a long horizontal stroke extending to the right.

Т.А. Манежина

Границы

объединенных зон охраны объектов культурного наследия: федерального значения «Дворец «Ласточкино гнездо», 1912 год», расположенного по адресу: Республика Крым, городской округ Ялта, пгт Гаспра, ул. Алушкинское шоссе, д. 9, литера «А»; регионального значения «Здание Ай-Тодорского маяка, 1835 год», расположенного по адресу: Республика Крым, городской округ Ялта, пгт Гаспра, ул. Алушкинское шоссе, 11

Охранная зона

Текстовое описание границ объединенной охранной зоны

Текстовое описание границ ЕОЗ-1(1)

- 1-2 От северного угла территории по границе берегоукрепительного объекта на северо-восток вдоль северной границы территории до изгиба границы территории;
- 2-3 следуя в северо-восточном направлении вдоль северной границы территории владения по границе берегоукрепительного объекта до восточного угла границы территории;
- 3-4 следуя в юго-восточном направлении вдоль восточной границы территории владения по границе территории 7 лит. А до изгиба границы территории;
- 4-5 следуя в юго-восточном направлении вдоль восточной границы территории владения по границе территории 7 лит. А до изгиба границы территории;
- 5-6 следуя в юго-восточном направлении вдоль восточной границы территории владения по границе территории 7 лит. А до изгиба границы территории;
- 6-7 следуя в южном направлении вдоль восточной границы территории владения по границе территории 7 лит. А до изгиба границы территории;
- 7-8 следуя в южном направлении вдоль восточной границы территории владения по границе территории 7 лит. А до изгиба границы территории;
- 8-9 следуя в юго-западном направлении вдоль восточной границы территории владения по водной границе участка № 9 до изгиба границы территории;
- 9-10 следуя в юго-западном направлении вдоль восточной границы территории владения по водной границе участка № 9 до изгиба границы территории;
- 10-11 следуя в юго-западном направлении вдоль восточной границы территории владения по водной границе участка № 9 до изгиба границы территории;
- 11-12 следуя в юго-западном направлении вдоль восточной границы территории владения по водной границе участка № 9 до изгиба границы территории;
- 12-13 следуя в западном направлении вдоль восточной границы территории владения по границе домовладения 9 лит. Б до изгиба границы территории;
- 13-14 следуя в юго-западном направлении вдоль восточной границы территории владения по водной границе домовладения 9 лит. Б до изгиба границы территории;
- 14-15 следуя в юго-западном направлении вдоль восточной границы территории владения по водной границе домовладения 9 лит. Б до изгиба границы территории;
- 15-16 следуя в юго-восточном направлении вдоль восточной границы территории владения по водной границе домовладения 9 лит. Б до изгиба границы территории;
- 16-17 следуя в юго-восточном направлении вдоль восточной границы территории владения по водной границе домовладения 9 лит. Б до изгиба границы территории;
- 17-18 следуя в южном направлении вдоль восточной границы территории владения по водной границе домовладения 9 лит. Б до изгиба границы территории;
- 18-19 следуя в юго-западном направлении вдоль восточной границы территории владения по водной границе домовладения 9 лит. Б до изгиба границы территории;

317-234 следуя в северном направлении вдоль западной границы территории владения по границе домовладения №3А до исходной точки.

Текстовое описание границ ЕОЗ-2(1)

- 177-178 От северного угла территории по границе домовладения №7 – спального корпуса №13 на юго-восток вдоль восточной границы территории до изгиба границы территории;
- 178-179 следуя в юго-западном направлении вдоль восточной границы территории владения по границе домовладения №7 – спального корпуса №13 до изгиба границы территории;
- 179-180 следуя в юго-западном направлении вдоль восточной границы территории владения по границе домовладения №7 – спального корпуса №13 до изгиба границы территории;
- 180-181 следуя в юго-западном направлении вдоль восточной границы территории владения по границе домовладения №7 – спального корпуса №13 до южного угла границы территории;
- 181-182 следуя в северо-западном направлении вдоль западной границы территории владения по границе домовладения №7 – спального корпуса №13 до изгиба границы территории;
- 182-183 следуя в северо-западном направлении вдоль западной границы территории владения по границе домовладения №7 – спального корпуса №13 до изгиба границы территории;
- 183-184 следуя в северном направлении вдоль западной границы территории владения по границе домовладения №7 – спального корпуса №13 до изгиба границы территории;
- 184-185 следуя в северо-восточном направлении вдоль западной границы территории владения по границе домовладения №7 – спального корпуса №13 до изгиба границы территории;
- 185-177 следуя северо-восточном направлении вдоль западной границы территории владения по границе домовладения №7 – спального корпуса №13 до исходной точки.

Перечень координат поворотных (характерных) границ объединенной зоны охраны

Перечень координат границ ЕОЗ-1(1)

Обозначение зон охраны объекта культурного наследия: ЕОЗ-1(1)				
№ п/п	Обозначение характерных точек границ	Координаты		Горизонтальное проложение (S), м
		X, м	Y, м	
1	1	4913562.81	5190861.61	8,86
2	2	4913566.74	5190869.55	42,92
3	3	4913584.74	5190908.51	25,22
4	4	4913564.59	5190923.68	25,89
5	5	4913541.28	5190934.95	7,03
6	6	4913534.49	5190936.79	22,93
7	7	4913512.04	5190941.47	25,54

8	8	4913486.57	5190939.54	21,50
9	9	4913466.16	5190932.78	3,67
10	10	4913463.17	5190930.66	14,18
11	11	4913457.41	5190917.70	25,14
12	12	4913438.90	5190900.69	14,59
13	13	4913432.12	5190887.77	6,68
14	14	4913426.53	5190884.12	7,00
15	15	4913420.39	5190880.76	9,72
16	16	4913414.90	5190888.78	5,21
17	17	4913410.03	5190890.62	4,79
18	18	4913405.28	5190889.98	7,26
19	19	4913398.85	5190886.61	6,90
20	20	4913393.86	5190881.84	13,06
21	21	4913381.46	5190877.75	9,76
22	22	4913373.35	5190872.32	25,06
23	23	4913351.21	5190860.57	4,01
24	24	4913348.20	5190857.92	10,08
25	25	4913346.77	5190847.94	25,23
26	26	4913349.65	5190822.87	12,68
27	27	4913356.37	5190812.12	9,43
28	28	4913355.58	5190802.72	28,40
29	29	4913334.76	5190783.41	23,26
30	30	4913314.96	5190771.20	11,05
31	31	4913306.44	5190764.17	11,60
32	32	4913296.71	5190757.85	19,63
33	33	4913286.22	5190741.26	12,94
34	34	4913275.73	5190733.69	7,08
35	35	4913271.48	5190728.03	8,07
36	36	4913268.39	5190720.57	4,50
37	37	4913267.77	5190716.11	4,51
38	38	4913269.35	5190711.89	14,87

39	39	4913278.03	5190699.82	22,68
40	40	4913294.11	5190683.82	19,74
41	41	4913282.21	5190668.07	13,96
42	42	4913268.49	5190670.63	17,54
43	43	4913261.68	5190654.47	16,01
44	44	4913248.57	5190663.66	23,83
45	45	4913232.40	5190646.16	11,50
46	46	4913227.16	5190635.92	11,43
47	47	4913224.21	5190624.88	24,76
48	48	4913208.69	5190605.59	13,16
49	49	4913203.11	5190593.67	25,48
50	50	4913196.55	5190569.05	27,95
51	51	4913184.78	5190543.70	45,85
52	52	4913171.65	5190499.77	10,69
53	53	4913173.01	5190489.17	5,49
54	54	4913172.34	5190483.72	8,82
55	55	4913167.58	5190476.30	23,58
56	56	4913158.49	5190454.54	10,55
57	57	4913157.54	5190444.03	8,59
58	58	4913157.66	5190435.44	30,41
59	59	4913143.54	5190408.51	2,14
60	60	4913143.04	5190406.43	4,48
61	61	4913143.65	5190401.99	10,02
62	62	4913148.81	5190393.40	7,48
63	63	4913150.39	5190386.09	19,12
64	64	4913148.84	5190367.03	30,66
65	65	4913142.93	5190336.94	57,42
66	66	4913131.34	5190280.70	20,66
67	67	4913128.46	5190260.24	76,51
68	68	4913128.79	5190183.73	31,83
69	69	4913131.75	5190152.04	5,25

70	70	4913130.45	5190146.95	4,89
71	71	4913131.35	5190142.14	4,63
72	72	4913133.87	5190138.26	4,84
73	73	4913137.15	5190134.70	6,07
74	74	4913139.91	5190129.29	11,93
75	75	4913142.63	5190117.67	14,75
76	76	4913148.71	5190104.23	11,40
77	77	4913154.27	5190094.28	9,88
78	78	4913161.69	5190087.76	6,32
79	79	4913165.36	5190082.61	2,88
80	80	4913166.55	5190079.99	4,51
81	81	4913167.17	5190075.52	3,16
82	82	4913166.97	5190072.37	3,06
83	83	4913167.38	5190069.34	6,82
84	84	4913171.34	5190063.79	3,42
85	85	4913172.51	5190060.58	4,05
86	86	4913173.09	5190056.57	8,09
87	87	4913177.04	5190049.51	22,06
88	88	4913185.28	5190029.05	6,50
89	89	4913190.89	5190032.34	19,44
90	90	4913207.55	5190042.36	40,48
91	91	4913221.11	5190080.50	20,99
92	92	4913213.24	5190099.96	26,08
93	93	4913209.71	5190125.80	5,51
94	94	4913205.18	5190128.93	9,49
95	95	4913198.24	5190135.41	13,56
96	96	4913195.17	5190148.62	26,46
97	97	4913193.68	5190175.04	7,04
98	98	4913193.25	5190182.07	9,16
99	99	4913189.06	5190190.22	1,82
100	100	4913189.03	5190192.04	27,33

101	101	4913182.01	5190218.45	9,88
102	102	4913179.60	5190228.03	0,97
103	103	4913179.90	5190228.95	27,35
104	104	4913188.14	5190255.03	22,78
105	105	4913190.18	5190277.72	22,55
106	106	4913186.92	5190300.03	1,70
107	107	4913185.50	5190300.96	6,21
108	108	4913187.85	5190306.71	2,28
109	109	4913190.02	5190306.01	34,40
110	110	4913214.01	5190330.67	21,06
111	111	4913232.12	5190319.92	12,99
112	112	4913243.79	5190325.63	13,50
113	113	4913256.30	5190330.70	2,95
114	114	4913258.66	5190332.47	10,38
115	115	4913264.65	5190340.95	9,26
116	116	4913268.49	5190349.38	24,52
117	117	4913277.00	5190372.38	57,82
118	118	4913222.99	5190393.01	55,07
119	119	4913238.01	5190445.99	14,72
120	120	4913251.54	5190440.19	7,55
121	121	4913259.00	5190439.02	18,59
122	122	4913265.16	5190456.56	37,58
123	123	4913235.02	5190479.00	8,06
124	124	4913231.02	5190486.00	19,10
125	125	4913233.02	5190504.99	24,70
126	126	4913246.02	5190525.99	9,07
127	127	4913247.02	5190535.00	5,39
128	128	4913249.02	5190540.00	15,54
129	129	4913253.01	5190555.02	1,19
130	130	4913252.23	5190555.92	8,13
131	131	4913244.52	5190558.49	5,95

132	132	4913239.52	5190561.72	38,03
133	133	4913247.48	5190598.91	10,75
134	134	4913255.42	5190606.16	9,98
135	135	4913257.99	5190615.80	3,52
136	136	4913259.91	5190618.75	6,99
137	137	4913265.57	5190622.86	15,40
138	138	4913271.71	5190636.98	20,82
139	139	4913283.21	5190654.34	6,63
140	140	4913289.71	5190655.63	25,35
141	141	4913304.71	5190676.07	48,25
142	142	4913303.78	5190724.31	19,41
143	143	4913318.42	5190737.06	34,68
144	144	4913349.86	5190751.69	16,82
145	145	4913366.14	5190747.48	36,87
146	146	4913357.49	5190711.64	10,93
147	147	4913365.52	5190704.22	15,73
148	148	4913380.65	5190708.52	11,68
149	149	4913390.16	5190715.30	7,23
150	150	4913394.62	5190720.99	5,08
151	151	4913397.33	5190725.29	10,31
152	152	4913387.66	5190728.86	25,89
153	153	4913396.34	5190753.25	19,00
154	154	4913414.34	5190747.18	17,85
155	155	4913428.93	5190736.89	4,33
156	156	4913433.16	5190735.97	13,15
157	157	4913446.31	5190735.61	3,82
158	158	4913450.00	5190736.61	4,21
159	159	4913453.47	5190738.98	4,12
160	160	4913455.28	5190742.69	16,97
161	161	4913461.22	5190758.59	11,76
162	162	4913464.73	5190769.81	12,75

163	163	4913464.59	5190782.56	40,03
164	164	4913478.99	5190819.91	11,17
165	165	4913487.57	5190827.06	8,28
166	166	4913494.98	5190823.37	11,94
167	167	4913505.21	5190817.22	30,55
168	168	4913516.32	5190845.68	10,20
169	169	4913511.72	5190854.78	12,27
170	170	4913522.57	5190860.51	19,77
171	171	4913541.30	5190854.17	7,73
172	172	4913546.12	5190848.13	13,15
173	173	4913550.21	5190835.63	7,39
174	174	4913556.86	5190832.40	9,75
175	175	4913566.17	5190829.50	23,73
176	176	4913566.25	5190853.23	9,06
1	1	4913562.81	5190861.61	
1	177	4913413.68	5190834.41	34,52
2	178	4913395.41	5190863.70	17,86
3	179	4913377.69	5190861.50	5,12
4	180	4913373.70	5190858.29	11,2
5	181	4913370.58	5190847.53	15,52
6	182	4913374.23	5190832.45	13,2
7	183	4913379.31	5190820.27	11,36
8	184	4913390.66	5190819.90	3,39
9	185	4913393.82	5190821.12	23,9
1	177	4913413.68	5190834.41	
1	186	4913454.88	5190896.08	26
2	187	4913460.38	5190870.67	1,87
3	188	4913461.68	5190869.33	20,63
4	189	4913453.42	5190850.43	19,65

5	190	4913444.75	5190832.80	13,54
6	191	4913456.37	5190825.84	2,41
7	192	4913458.47	5190824.65	8,52
8	193	4913465.13	5190819.33	18,88
9	194	4913472.37	5190836.77	22,07
10	195	4913477.55	5190858.22	12,22
11	196	4913481.61	5190869.75	1,75
12	197	4913481.74	5190871.50	1,5
13	198	4913481.54	5190872.99	1,91
14	199	4913480.65	5190874.68	3,92
15	200	4913478.01	5190877.58	3,59
16	201	4913474.85	5190879.29	4,85
17	202	4913471.91	5190883.15	4,73
18	203	4913470.30	5190887.60	4,19
19	204	4913470.37	5190891.79	4,61
20	205	4913470.84	5190896.38	2,13
21	206	4913471.35	5190898.45	1,45
22	207	4913471.68	5190899.86	1,19
23	208	4913472.46	5190900.76	1,95
24	209	4913474.06	5190901.88	1,08
25	210	4913474.71	5190902.74	4,75
26	211	4913476.63	5190907.09	0,64
27	212	4913476.05	5190907.35	7,2
28	213	4913478.93	5190913.95	1,65
29	214	4913477.45	5190914.68	1,1
30	215	4913477.29	5190915.77	1,1
31	216	4913477.08	5190916.85	1,01
32	217	4913476.59	5190917.73	1
33	218	4913476.03	5190918.56	1,01
34	219	4913475.13	5190919.02	1,02
35	220	4913474.18	5190919.38	1,96

36	221	4913472.23	5190919.22	1,91
37	222	4913470.62	5190918.19	1,92
38	223	4913469.68	5190916.52	0,98
39	224	4913469.57	5190915.55	0,99
40	225	4913468.66	5190915.93	5,98
41	226	4913466.26	5190910.45	3,34
42	227	4913464.07	5190907.93	1,35
43	228	4913462.76	5190907.61	1,39
44	229	4913461.54	5190906.95	2,3
45	230	4913459.94	5190905.30	2,21
46	231	4913459.01	5190903.30	1,23
47	232	4913458.52	5190902.17	1,58
48	233	4913458.57	5190900.59	5,83
1	186	4913454.88	5190896.08	

Перечень координат границ ЕОЗ-1(2)

Обозначение зон охраны объекта культурного наследия: ЕОЗ-2(1)				
№ п/п	Обозначение характерных точек границ	Координаты		Горизонтальное проложение (S), м
		X, м	Y, м	
1	177	4913413.678	5190834.408	34,52
2	178	4913395.409	5190863.702	17,86
3	179	4913377.687	5190861.499	5,12
4	180	4913373.698	5190858.293	11,20
5	181	4913370.580	5190847.530	15,52
6	182	4913374.232	5190832.450	13,20
7	183	4913379.308	5190820.268	11,36
8	184	4913390.656	5190819.896	3,39
9	185	4913393.817	5190821.117	23,90
1	177	4913413.678	5190834.408	

Перечень координат границ ЕОЗ-2(1)

Обозначение зон охраны объекта культурного наследия: ЕОЗ-1(2)				
№ п/п	Обозначение характерных точек границ	Координаты		Горизонтальное проложение (S), м
		X, м	Y, м	
1	234	4913997.250	5191029.600	39,83
2	235	4913976.400	5191063.540	12,36
3	236	4913965.360	5191057.980	6,42
4	237	4913959.230	5191059.890	15,03
5	238	4913944.240	5191060.940	6,71
6	239	4913941.450	5191054.840	15,48
7	240	4913926.260	5191051.860	11,50
8	241	4913915.560	5191056.060	18,79
9	242	4913896.880	5191054.040	2,28
10	243	4913895.360	5191055.740	9,06
11	244	4913886.410	5191057.160	13,97
12	245	4913873.400	5191062.260	9,19
13	246	4913872.770	5191071.430	35,38
14	247	4913837.417	5191072.860	11,01
15	248	4913837.030	5191083.860	11,81
16	249	4913830.290	5191093.560	37,11
17	250	4913793.180	5191093.440	6,21
18	251	4913789.102	5191098.117	9,09
19	252	4913788.127	5191107.156	2,25
20	253	4913787.438	5191109.303	3,33
21	254	4913784.118	5191109.033	3,63
22	255	4913780.707	5191107.790	4,75
23	256	4913779.367	5191103.227	9,18
24	257	4913785.732	5191096.612	7,25
25	258	4913791.403	5191092.090	2,08
26	259	4913792.272	5191090.202	13,99
27	260	4913788.640	5191076.690	42,51

28	261	4913778.320	5191035.450	42,75
29	262	4913761.070	5190996.340	64,16
30	263	4913722.220	5190945.280	28,12
31	264	4913720.300	5190917.230	27,90
32	265	4913695.840	5190903.810	26,44
33	266	4913681.230	5190881.770	19,36
34	267	4913675.850	5190863.170	11,36
35	268	4913670.660	5190853.060	72,07
36	269	4913618.317	5190803.523	10,13
37	270	4913627.334	5190798.894	6,96
38	271	4913633.526	5190795.716	15,85
39	272	4913646.070	5190805.421	26,30
40	273	4913671.909	5190800.498	18,14
41	274	4913687.010	5190790.440	40,61
42	275	4913717.050	5190817.770	56,59
43	276	4913754.880	5190859.860	25,86
44	277	4913767.600	5190882.370	5,28
45	278	4913770.070	5190887.040	25,79
46	279	4913778.160	5190911.530	6,99
47	280	4913781.930	5190917.410	16,78
48	281	4913777.630	5190933.630	36,52
49	282	4913799.340	5190963.000	2,70
50	283	4913802.010	5190963.380	20,54
51	284	4913821.290	5190970.460	7,37
52	285	4913824.870	5190976.900	25,03
53	286	4913842.470	5190994.700	10,69
54	287	4913853.150	5190994.320	5,74
55	288	4913858.750	5190995.590	4,95
56	289	4913862.000	5190999.320	3,96
57	290	4913863.880	5191002.810	1,83
58	291	4913865.310	5191003.950	8,35

59	292	4913865.070	5190995.600	4,44
60	293	4913868.620	5190992.940	3,50
61	294	4913872.070	5190993.520	2,80
62	295	4913874.100	5190995.450	11,53
63	296	4913884.780	5190991.110	6,10
64	297	4913890.810	5190990.200	15,53
65	298	4913905.940	5190993.700	6,26
66	299	4913910.840	5190997.590	3,98
67	300	4913914.810	5190997.810	8,22
68	301	4913922.460	5191000.820	8,59
69	302	4913930.680	5191003.320	4,27
70	303	4913934.830	5191002.300	10,45
71	304	4913944.600	5191006.010	4,56
72	305	4913942.370	5191009.990	8,17
73	306	4913950.540	5191010.030	2,57
74	307	4913953.020	5191009.360	5,32
75	308	4913957.810	5191007.050	12,99
76	309	4913965.640	5191017.420	5,81
77	310	4913968.850	5191022.260	3,52
78	311	4913971.980	5191023.880	4,98
79	312	4913976.920	5191024.480	3,87
80	313	4913978.360	5191020.890	4,63
81	314	4913982.880	5191019.870	6,33
82	315	4913988.910	5191021.780	5,05
83	316	4913992.340	5191025.490	5,09
84	317	4913995.830	5191029.200	1,48
1	234	4913997.250	5191029.600	

Зона регулирования застройки и хозяйственной деятельности

Текстовое описание границы единой зоны регулирования застройки и хозяйственной деятельности ЕЗРЗ

- 725-729 следуя в юго-восточном направлении до изгиба границы территории;
729-730 следуя в юго-западном направлении до излома границы территории;
730-731 следуя в юго-восточном направлении до излома границы территории;
731-732 следуя в юго-западном направлении до излома границы территории;
732-726 следуя в северо-западном направлении до исходной точки.

Текстовое описание границ регламентного участка ЕЗРЗ-1(8)

- 733-732 От западного угла территории следуя в северо-восточном направлении до изгиба границы территории;
732-731 следуя в северо-восточном направлении до излома границы территории;
731-734 следуя в северо-восточном направлении до изгиба границы территории;
734-735 следуя в юго-восточном направлении до излома границы территории;
735-167 следуя в юго-восточном направлении до излома границы территории;
167-736 следуя в юго-западном направлении до излома границы территории;
736-733 следуя в северо-западном направлении до исходной точки.

Текстовое описание границ регламентного участка ЕЗРЗ-1(9)

- 661-737 От восточного угла территории следуя в юго-западном направлении до изгиба границы территории;
737-738 следуя в юго-западном направлении до изгиба границы территории;
738-739 следуя в юго-восточном направлении до излома границы территории;
739-740 следуя в юго-западном направлении до изгиба границы территории;
740-741 следуя в юго-западном направлении до излома границы территории;
741-742 следуя в северо-западном направлении до излома границы территории;
742-743 следуя в западном направлении до излома границы территории;
743-744 следуя в северном направлении до излома границы территории;
744-745 следуя в северо-восточном направлении до излома границы территории;
745-746 следуя в северо-восточном направлении до излома границы территории;
746-747 следуя в северо-западном направлении до излома границы территории;
747-677 следуя в северо-восточном направлении до излома границы территории;
677-676 следуя в юго-восточном направлении до изгиба границы территории;
676-661 следуя в северо-восточном направлении до исходной точки.

Текстовое описание границ регламентного участка ЕЗРЗ-1(10)

- 748-749 От северного угла территории следуя в юго-восточном направлении до излома границы территории;
749-750 следуя в юго-западном направлении до излома границы территории;
750-751 следуя в юго-западном направлении до изгиба границы территории;
751-752 следуя в северо-западном направлении до изгиба границы территории;
752-753 следуя в северо-восточном направлении до изгиба границы территории;
753-748 следуя в северо-восточном направлении до исходной точки.

Текстовое описание границ регламентного участка ЕЗРЗ-1(11)

- 754-755 От западного угла территории следуя в северо-восточном направлении до излома границы территории;
755-756 следуя в юго-восточном направлении до излома границы территории;
756-757 следуя в юго-западном направлении вдоль до излома границы территории;
757-754 следуя в северо-западном направлении до исходной точки.

Текстовое описание границ регламентного участка ЕЗРЗ-1(12)

- 758-759 От западного угла территории следуя в северо-восточном направлении до излома границы территории;
- 759-760 следуя в юго-восточном направлении до излома границы территории;
- 760-761 следуя в юго-западном направлении до излома границы территории;
- 761-758 следуя в северо-западном направлении до исходной точки.

Текстовое описание границ регламентного участка ЕЗРЗ-1(13)

- 151-762 От пересечения следуя в северо-западном направлении до излома границы территории;
- 762-155 следуя в северо-восточном направлении до излома границы территории;
- 155-154 следуя в юго-восточном направлении до изгиба границы территории;
- 154-153 следуя в юго-восточном направлении до излома границы территории;
- 153-152 следуя в юго-западном направлении до излома границы территории;
- 152-151 следуя в северо-западном направлении до исходной точки.

Текстовое описание границ регламентного участка ЕЗРЗ-1(14)

- 763-764 От западного угла территории следуя в северо-восточном направлении до изгиба границы территории;
- 764-765 следуя в северо-восточном направлении до изгиба границы территории;
- 765-766 следуя в северо-западном направлении изгиба границы территории;
- 766-767 следуя в северо-восточном направлении до изгиба границы территории;
- 767-768 следуя в северо-восточном направлении до изгиба границы территории;
- 768-769 следуя в восточном направлении до изгиба границы территории;
- 769-770 следуя в юго-восточном направлении до изгиба границы территории;
- 770-147 следуя в юго-восточном направлении до изгиба границы территории;
- 147-146 следуя в юго-восточном направлении до изгиба границы территории;
- 146-145 следуя в северо-восточном направлении до излома границы территории;
- 145-144 следуя в юго-восточном направлении до изгиба границы территории;
- 144-143 следуя в юго-западном направлении до изгиба границы территории;
- 143-142 следуя в юго-западном направлении до изгиба границы территории;
- 142-141 следуя в западном направлении до изгиба границы территории;
- 141-140 следуя в юго-западном направлении до исходной точки.
- 140-763 От западного угла территории следуя в северо-восточном направлении до изгиба границы территории;

Текстовое описание границ регламентного участка ЕЗРЗ-1(15)

- 771-772 От западного угла территории следуя в северо-восточном направлении до излома границы территории;
- 772-773 следуя в юго-восточном направлении до излома границы территории;
- 773-774 следуя в юго-западном направлении до излома границы территории;
- 774-775 следуя в юго-восточном направлении до изгиба границы территории;
- 775-776 следуя в юго-восточном направлении до излома границы территории;
- 776-777 следуя в юго-западном направлении до излома границы территории;
- 777-778 следуя в северо-западном направлении до изгиба границы территории;
- 778-771 следуя в северо-западном направлении до исходной точки.

Текстовое описание границ регламентного участка ЕЗРЗ-1(16)

- 779-780 От западного угла территории следуя в северо-восточном направлении до излома границы территории;
- 780-781 следуя в юго-восточном направлении до излома границы территории;

- 971-972 следуя в северо-восточном направлении до северо-восточного угла границы территории;
- 972-973 следуя в юго-восточном направлении до изгиба границы территории;
- 973-974 следуя в юго-восточном направлении до изгиба границы территории;
- 974-975 следуя в юго-восточном направлении до восточного угла границы территории;
- 975-976 следуя в юго-западном направлении до изгиба границы территории;
- 976-977 следуя в западном направлении до излома границы территории;
- 977-978 следуя в юго-западном направлении до изгиба границы территории;
- 978-979 следуя в юго-западном направлении до изгиба границы территории;
- 979-980 следуя в юго-западном направлении до юго-западного угла границы территории;
- 980-981 следуя в северо-западном направлении до изгиба границы территории;
- 981-968 следуя в северо-западном направлении до исходной точки.

Текстовое описание границ регламентного участка ЕЗРЗ-2(2)

- 973-982 От западного угла территории следуя в северо-восточном направлении до изгиба границы территории;
- 982-983 следуя в северо-восточном направлении до излома границы территории;
- 983-984 следуя в северо-западном направлении до изгиба границы территории;
- 984-985 следуя в северо-западном направлении до изгиба границы территории;
- 985-986 следуя в северо-западном направлении до излома границы территории;
- 986-987 следуя в северо-восточном направлении до изгиба границы территории;
- 987-988 следуя в северо-восточном направлении до изгиба границы территории;
- 988-989 следуя в северо-восточном направлении до изгиба границы территории;
- 989-990 следуя в северо-восточном направлении до изгиба границы территории;
- 990-991 следуя в северо-восточном направлении до северного угла границы территории;
- 991-992 следуя в юго-восточном направлении до излома границы территории;
- 992-993 следуя в юго-восточном направлении до изгиба границы территории;
- 993-994 следуя в южном направлении до изгиба границы территории;
- 994-995 следуя в юго-западном направлении до изгиба границы территории;
- 995- 974 следуя в юго-западном направлении до южного угла границы территории;
- 974- 973 следуя в северо-западном направлении до исходной точки.

Текстовое описание границ регламентного участка ЕЗРЗ-2(3)

- 996-997 От западного угла территории следуя в северо-восточном направлении до излома границы территории;
- 997-998 следуя в северном направлении до изгиба границы территории;
- 998-999 следуя в восточном направлении до излома границы территории;
- 999-1000 следуя в юго-восточном направлении до восточного угла границы территории;
- 1000-1001 следуя в юго-западном направлении до изгиба границы территории;
- 1001-1002 следуя в юго-западном направлении до изгиба границы территории;
- 1002-1003 следуя в юго-западном направлении до изгиба границы территории;
- 1003-1004 следуя в юго-западном направлении до изгиба границы территории;
- 1004-1005 следуя в юго-западном направлении до излома границы территории;
- 1005-1006 следуя в северо-западном направлении до изгиба границы территории;
- 1006-1007 следуя в северо-западном направлении до изгиба границы территории;
- 1007-996 следуя в северо-западном направлении до исходной точки.

Текстовое описание границ регламентного участка ЕЗРЗ-2(4)

- 814-1008 От западного угла территории следуя в северо-восточном направлении до изгиба границы территории;
- 1008-1009 следуя в северо-восточном направлении до северного угла границы территории;
- 1009-1010 следуя в южном направлении до излома границы территории;
- 1010-1011 следуя в юго-восточном направлении до изгиба границы территории;
- 1011-1012 следуя в юго-восточном направлении до восточного угла границы территории;
- 1012-1013 следуя в юго-западном направлении до юго-восточного угла границы территории;
- 1013-1014 следуя в юго-западном направлении до изгиба границы территории;
- 1014-1015 следуя в юго-западном направлении до юго-западного угла границы территории;
- 1015-1016 следуя в северо-восточном направлении до излома границы территории;
- 1016-1017 следуя в северо-восточном направлении до изгиба границы территории;
- 1017-815 следуя в северо-западном направлении до изгиба границы территории;
- 815-814 следуя в северо-западном направлении до исходной точки.

Текстовое описание границ регламентного участка ЕЗРЗ-2(5)

- 1018-1019 От западного угла территории следуя в северо-восточном направлении до изгиба границы территории;
- 1019-1020 следуя в северо-восточном направлении до излома границы территории;
- 1020-1021 следуя в восточном направлении до изгиба границы территории;
- 1021-819 следуя в восточном направлении до излома границы территории;
- 819-818 следуя в юго-восточном направлении до изгиба границы территории;
- 818-817 следуя в юго-восточном направлении до изгиба границы территории;
- 817-816 следуя в восточном направлении до северо-восточного угла границы территории;
- 816-1022 следуя в южном направлении до изгиба границы территории;
- 1022-1023 следуя в южном направлении до изгиба границы территории;
- 1023-1024 следуя в южном направлении до юго-восточного угла границы территории;
- 1024-1025 следуя в юго-западном направлении до изгиба границы территории;
- 1025-1026 следуя в юго-западном направлении до изгиба границы территории;
- 1026-1027 следуя в западном направлении до изгиба границы территории;
- 1027-1028 следуя в западном направлении до юго-западного угла границы территории;
- 1028-1029 следуя в северном направлении до изгиба границы территории;
- 1029-1030 следуя в восточном направлении до изгиба границы территории;
- 1030-1031 следуя в северном направлении до изгиба границы территории;
- 1031-1032 следуя в северо-западном направлении до изгиба границы территории;
- 1032-1018 следуя в северо-западном направлении до исходной точки.

Текстовое описание границ регламентного участка ЕЗРЗ-2(6)

- 1033-1034 Вдоль западной границы территории следуя в северо-западном направлении до изгиба границы территории;
- 1034-1035 следуя в северо-западном направлении до изгиба границы территории;
- 1035-1036 следуя в северо-западном направлении до западного угла границы территории;
- 1036-1037 следуя в северо-восточном направлении до изгиба границы территории;
- 1037-871 следуя в северо-восточном направлении до северо-восточного угла границы территории;
- 871-870 следуя в юго-восточном направлении до изгиба границы территории;
- 870-869 следуя в юго-восточном направлении до изгиба границы территории;
- 869-868 следуя в юго-восточном направлении до изгиба границы территории;

- 1068-1069 следуя в северо-восточном направлении до северо-восточного угла границы территории;
1069-1070 следуя в юго-восточном направлении до восточного угла границы территории;
1070-1071 следуя в юго-западном направлении до южного угла границы территории;
1071-1072 следуя в северо-западном направлении до изгиба границы территории;
1072-1067 следуя в северо-западном направлении до исходной точки.

Текстовое описание границ регламентного участка ЕЗРЗ-3(1)

- 267-266 Вдоль северо-западной границы территории следуя в северо-восточном направлении до северо-восточного угла границы территории;
266-1073 следуя в юго-западном направлении до изгиба границы территории;
1073-1074 следуя в южном направлении до изгиба границы территории;
1074-1075 следуя в юго-восточном направлении до изгиба границы территории;
1075-1076 следуя в юго-восточном направлении до изгиба границы территории;
1076-3 следуя в юго-восточном направлении до восточного угла границы территории;
3-2 следуя в юго-западном направлении до изгиба границы территории;
2-1 следуя в юго-западном направлении до южного угла границы территории;
1-176 следуя в северо-западном направлении до изгиба границы территории;
176-175 следуя в западном направлении до изгиба границы территории;
175-269 следуя в северо-западном направлении до изгиба границы территории;
269-268 следуя в северо-восточном направлении до изгиба границы территории;
268-267 следуя в северо-восточном направлении до исходной точки.

Текстовое описание границ регламентного участка ЕЗРЗ-3(2)

- 43-42 От западного угла территории следуя в северо-восточном направлении до излома границы территории;
42-41 следуя в северо-западном направлении до северо-западного угла границы территории;
41-40 следуя в северо-восточном направлении до северного угла границы территории;
40-39 следуя в северо-восточном направлении до восточного угла границы территории;
39-1077 следуя в юго-западном направлении до изгиба границы территории;
1077-1078 следуя в юго-западном направлении до изгиба границы территории;
1078-44 следуя в юго-западном направлении до юго-западного угла границы территории;
44-43 следуя в северо-западном направлении до исходной точки.

Текстовое описание границ регламентного участка ЕЗРЗ-4(1)

- 463-462 Следуя в северо-восточном направлении, вдоль Алупкинского шоссе, по изгибу границы;
462-1079 следуя в юго-западном направлении, до изгиба границы;
1079-1080 следуя в юго-восточном направлении, до изгиба границы;
1080-1081 следуя в юго-восточном направлении, по изгибу границы;
1081-1082 следуя в южном направлении, до изгиба границы;
1082-1083 следуя в юго-восточном направлении, по изгибу границы;
1083-1084 следуя в юго-восточном направлении, по изгибу границы;
1084-1085 следуя в юго-восточном направлении, по изгибу границы;
1085-1086 следуя в юго-восточном направлении, по изгибу границы;
1086-1087 следуя в юго-восточном направлении, до изгиба границы;
1087-1088 следуя в южном направлении, по изгибу границы;
1088-1089 следуя в южном направлении, по изгибу границы;
1089-1090 следуя в южном направлении, по изгибу границы;
1090-1091 следуя в южном направлении, по изгибу границы;

- 1098-1099 следуя в северо-западном направлении, по изгибу границы участка;
1099-1100 следуя в западном направлении, по изгибу границы участка;
1100-1101 следуя в западном направлении, по изгибу границы участка;
1101-1102 следуя в западном направлении, по изгибу границы участка;
1102-1103 следуя в северо-западном направлении, по изгибу границы участка;
1103-1104 следуя в северо-западном направлении, по изгибу границы участка;
1104-1105 следуя в юго-западном направлении, до изгиба границы участка;
1105-1106 следуя в северо-западном направлении, по изгибу границы участка;
1106-1107 следуя в северо-западном направлении, по изгибу границы участка;
1107-463 следуя в северо-западном направлении, по изгибу границы участка до исходной точки;

Текстовое описание границ регламентного участка ЕЗРЗ-5(1)

- 1108-1109 Следуя в северо-восточном направлении, вдоль северной границы владения, по изгибу границы;
1109-1110 следуя в северо-восточном направлении, вдоль северной границы владения, по изгибу границы;
1110-1111 следуя в северо-восточном направлении, вдоль северной границы владения, по изгибу границы;
1111-890 следуя в северо-восточном направлении, вдоль северной границы владения, до изгиба границы;
890-889 следуя в юго-восточном направлении, вдоль северной границы владения, до изгиба границы;
889-888 следуя в северо-восточном направлении, вдоль северной границы владения, до изгиба границы;
888-887 следуя в юго-восточном направлении, вдоль северной границы владения, до изгиба границы;
887-886 следуя в северо-восточном направлении, вдоль северной границы владения, до изгиба границы;
886-885 следуя в юго-восточном направлении, вдоль северной границы владения, по изгибу границы;
885-884 следуя в юго-восточном направлении, вдоль северной границы владения, до изгиба границы;
884-883 следуя в северо-восточном направлении, вдоль северной границы владения, до изгиба границы;
883-882 следуя в юго-восточном направлении, вдоль северной границы владения, по изгибу границы;
882-881 следуя в юго-восточном направлении, вдоль северной границы владения, до изгиба границы;
881-931 следуя в юго-западном направлении, вдоль восточной границы владения, по изгибу границы;
931-930 следуя в юго-западном направлении, вдоль восточной границы владения, по изгибу границы;
930-1112 следуя в юго-западном направлении, вдоль южной границы владения, по изгибу границы;
1112-1113 следуя в юго-западном направлении, вдоль южной границы владения, по изгибу границы;
1113-1114 следуя в юго-западном направлении, вдоль южной границы владения, по изгибу границы;
1114-1115 следуя в западном направлении, вдоль южной границы владения, по изгибу границы;
1115-396 следуя в западном направлении, вдоль южной границы владения, до изгиба границы;

- 657-658 следуя вдоль Севастопольского шоссе в северо-восточном направлении по изгибу границы территории;
- 658-659 следуя вдоль Севастопольского шоссе в северном направлении по изгибу границы территории;
- 659-660 следуя вдоль Севастопольского шоссе в северном направлении по изгибу границы территории;
- 660-344 следуя вдоль Севастопольского шоссе в северном направлении до исходной точки.

Ведомость координат поворотных (характерных) точек границ единой зоны регулирования застройки и хозяйственной деятельности ЕЗРЗ

Перечень координат границ ЕЗРЗ-1(1)

Обозначение зон охраны объекта культурного наследия: ЕЗРЗ-1(1)				
№ п/п	Обозначение характерных точек границ	Координаты		Горизонтальное положение (S), м
		X, м	Y, м	
1	661	4913597.99	5190647.59	6,59
2	662	4913602.91	5190651.97	34,15
3	663	4913630.17	5190672.54	19,31
4	664	4913620.55	5190689.28	37,71
5	665	4913587.14	5190671.79	2,26
6	666	4913586.12	5190669.77	2,72
7	667	4913586.65	5190667.10	22,57
1	661	4913597.99	5190647.59	

Перечень координат границ ЕЗРЗ-1(2)

Обозначение зон охраны объекта культурного наследия: ЕЗРЗ-1(2)				
№ п/п	Обозначение характерных точек границ	Координаты		Горизонтальное положение (S), м
		X, м	Y, м	
1	668	4913667.19	5190617.63	12,3
2	669	4913664.34	5190629.60	19,49
3	670	4913657.62	5190647.89	1,97
4	671	4913656.78	5190649.67	1,99
5	672	4913655.62	5190651.29	1,89

6	673	4913654.29	5190652.63	2,37
7	674	4913652.20	5190653.74	9,31
8	675	4913644.45	5190658.89	42,11
9	662	4913602.91	5190651.97	6,59
10	661	4913597.99	5190647.59	8,33
11	676	4913597.29	5190639.29	30,94
12	677	4913603.96	5190609.08	8,69
13	678	4913606.36	5190600.73	39,18
14	679	4913644.03	5190611.50	23,96
1	668	4913667.19	5190617.63	

Перечень координат границ ЕЗРЗ-1(3)

Обозначение зон охраны объекта культурного наследия: ЕЗРЗ-1(3)				
№ п/п	Обозначение характерных точек границ	Координаты		Горизонтальное положение (S), м
		X, м	Y, м	
1	680	4913651.31	5190587.66	32,87
2	681	4913682.66	5190597.53	13,45
3	682	4913693.23	5190605.85	30,03
4	683	4913683.13	5190634.13	19,33
5	669	4913664.34	5190629.60	12,3
6	668	4913667.19	5190617.63	23,96
7	679	4913644.03	5190611.50	24,93
1	680	4913651.31	5190587.66	

Перечень координат границ ЕЗРЗ-1(4)

Обозначение зон охраны объекта культурного наследия: ЕЗРЗ-1(4)				
№ п/п	Обозначение характерных точек границ	Координаты		Горизонтальное положение (S), м
		X, м	Y, м	
1	684	4913705.70	5190608.06	16,39
2	685	4913721.71	5190611.59	46,21
3	686	4913744.22	5190651.95	11,11

4	687	4913755.29	5190651.02	36,24
5	688	4913763.43	5190686.33	9,97
6	689	4913753.78	5190688.82	23,24
7	690	4913754.69	5190712.04	13,05
8	691	4913744.32	5190719.96	5,37
9	692	4913739.87	5190722.97	7,79
10	693	4913732.40	5190725.17	5,17
11	694	4913727.26	5190725.75	5,2
12	695	4913723.03	5190728.77	2,68
13	696	4913720.67	5190730.03	5,15
14	697	4913716.63	5190733.22	10,42
15	698	4913712.85	5190742.93	15,73
16	699	4913709.98	5190758.40	12,8
17	700	4913699.06	5190751.73	11,78
18	701	4913700.33	5190740.02	7,95
19	702	4913698.57	5190732.27	32,39
20	703	4913702.22	5190700.09	8,98
21	704	4913696.17	5190693.45	12,33
22	705	4913691.77	5190681.93	36,96
23	706	4913685.06	5190645.58	42,82
1	684	4913705.70	5190608.06	

Перечень координат границ ЕЗРЗ-1(5)

Обозначение зон охраны объекта культурного наследия: ЕЗРЗ-1(5)				
№ п/п	Обозначение характерных точек границ	Координаты		Горизонтальное положение (S), м
		X, м	Y, м	
1	704	4913696.17	5190693.45	8,98
2	703	4913702.22	5190700.09	32,39
3	702	4913698.57	5190732.27	7,95
4	701	4913700.33	5190740.02	11,78
5	700	4913699.06	5190751.73	12,8

6	699	4913709.98	5190758.40	5,25
7	707	4913707.78	5190763.17	5,21
8	708	4913703.99	5190766.74	12,93
9	709	4913696.18	5190777.05	35,3
10	710	4913661.66	5190784.41	85,92
11	711	4913671.49	5190699.05	17,47
12	712	4913688.11	5190693.68	8,06
1	704	4913696.17	5190693.45	

Перечень координат границ ЕЗРЗ-1(6)

Обозначение зон охраны объекта культурного наследия: ЕЗРЗ-1(6)				
№ п/п	Обозначение характерных точек границ	Координаты		Горизонтальное положение (S), м
		X, м	Y, м	
1	711	4913671.49	5190699.05	85,92
2	710	4913661.66	5190784.41	20,57
3	713	4913641.65	5190779.66	7,6
4	714	4913641.76	5190772.06	3,25
5	715	4913638.54	5190771.65	1,73
6	716	4913636.85	5190771.30	2,35
7	717	4913634.61	5190770.60	2,66
8	718	4913632.31	5190769.27	1,88
9	719	4913630.79	5190768.16	1,61
10	720	4913629.61	5190767.06	1,5
11	721	4913628.61	5190765.94	1,9
12	722	4913627.47	5190764.42	2,48
13	723	4913626.37	5190762.20	2,29
14	724	4913625.66	5190760.02	7,29
15	725	4913618.85	5190762.62	49,48
16	726	4913601.28	5190716.36	14,95
17	727	4913615.19	5190710.89	38,44
18	728	4913653.63	5190710.71	21,33

1	711	4913671.49	5190699.05	
---	-----	------------	------------	--

Перечень координат границ ЕЗРЗ-1(7)

Обозначение зон охраны объекта культурного наследия: ЕЗРЗ-1(7)				
№ п/п	Обозначение характерных точек границ	Координаты		Горизонтальное положение (S), м
		X, м	Y, м	
1	726	4913601.28	5190716.36	49,48
2	725	4913618.85	5190762.62	59,83
3	729	4913562.95	5190783.95	24,78
4	730	4913538.25	5190782.01	6,58
5	731	4913532.43	5190785.07	37,18
6	732	4913518.31	5190750.68	89,79
1	726	4913601.28	5190716.36	

Перечень координат границ ЕЗРЗ-1(8)

Обозначение зон охраны объекта культурного наследия: ЕЗРЗ-1(8)				
№ п/п	Обозначение характерных точек границ	Координаты		Горизонтальное положение (S), м
		X, м	Y, м	
1	733	4913515.30	5190743.09	8,17
2	732	4913518.31	5190750.68	37,18
3	731	4913532.43	5190785.07	19,98
4	734	4913540.03	5190803.55	17,55
5	735	4913523.59	5190809.70	19,86
6	167	4913505.21	5190817.22	64,55
7	736	4913481.14	5190757.33	37,01
1	733	4913515.30	5190743.09	

Перечень координат границ ЕЗРЗ-1(9)

Обозначение зон охраны объекта культурного наследия: ЕЗРЗ-1(9)				
№ п/п	Обозначение характерных точек границ	Координаты		Горизонтальное положение (S), м
		X, м	Y, м	

1	661	4913597.99	5190647.59	39,37
2	737	4913558.77	5190644.11	40,38
3	738	4913518.41	5190642.93	23,56
4	739	4913495.37	5190647.85	15,91
5	740	4913491.19	5190632.50	11,83
6	741	4913486.82	5190621.51	41,59
7	742	4913525.98	5190607.51	20,98
8	743	4913526.45	5190586.54	22,43
9	744	4913548.88	5190586.89	30,98
10	745	4913551.14	5190617.79	38,42
11	746	4913589.51	5190619.65	13,49
12	747	4913592.73	5190606.55	11,51
13	677	4913603.96	5190609.08	30,94
14	676	4913597.29	5190639.29	8,33
1	661	4913597.99	5190647.59	

Перечень координат границ ЕЗРЗ-1(10)

Обозначение зон охраны объекта культурного наследия: ЕЗРЗ-1(10)				
№ п/п	Обозначение характерных точек границ	Координаты		Горизонтальное положение (S), м
		X, м	Y, м	
1	748	4913556.69	5190666.27	37,25
2	749	4913553.63	5190703.39	47,25
3	750	4913506.63	5190698.55	36,46
4	751	4913499.66	5190662.76	2,34
5	752	4913501.07	5190660.89	22,57
6	753	4913523.34	5190664.53	33,4
1	748	4913556.69	5190666.27	

Перечень координат границ ЕЗРЗ-1(11)

Обозначение зон охраны объекта культурного наследия: ЕЗРЗ-1(11)			
	Обозначение	Координаты	Горизонтальное

№ п/п	характерных точек границ	X, м	Y, м	положение (S), м
1	754	4913470.89	5190631.77	46,06
2	755	4913485.79	5190675.35	24,67
3	756	4913462.51	5190683.50	46,02
4	757	4913447.29	5190640.07	25,02
1	754	4913470.89	5190631.77	

Перечень координат границ ЕЗРЗ-1(12)

Обозначение зон охраны объекта культурного наследия: ЕЗРЗ-1(12)				
№ п/п	Обозначение характерных точек границ	Координаты		Горизонтальное положение (S), м
		X, м	Y, м	
1	758	4913423.04	5190580.22	31,39
2	759	4913436.25	5190608.70	35,13
3	760	4913404.45	5190623.62	31,13
4	761	4913391.20	5190595.45	35,3
1	758	4913423.04	5190580.22	

Перечень координат границ ЕЗРЗ-1(13)

Обозначение зон охраны объекта культурного наследия: ЕЗРЗ-1(13)				
№ п/п	Обозначение характерных точек границ	Координаты		Горизонтальное положение (S), м
		X, м	Y, м	
1	151	4913397.33	5190725.29	25,91
2	762	4913421.01	5190714.77	23,5
3	155	4913428.93	5190736.89	17,85
4	154	4913414.34	5190747.18	19
5	153	4913396.34	5190753.25	25,89
6	152	4913387.66	5190728.86	10,31
1	151	4913397.33	5190725.29	

Перечень координат границ ЕЗРЗ-1(14)

Обозначение зон охраны объекта культурного наследия: ЕЗРЗ-1(14)				
---	--	--	--	--

№ п/п	Обозначение характерных точек границ	Координаты		Горизонтальное положение (S), м
		X, м	Y, м	
1	763	4913321.40	5190636.39	20,49
2	764	4913331.95	5190653.95	26,92
3	765	4913358.84	5190652.7	36,81
4	766	4913391.67	5190636.06	6,93
5	767	4913397.59	5190639.66	24,97
6	768	4913407.87	5190662.42	3,25
7	769	4913408.02	5190665.67	17,41
8	770	4913391,00	5190669.32	43,21
9	147	4913365.52	5190704.22	10,93
10	146	4913357.49	5190711.64	36,87
11	145	4913366.14	5190747.48	16,82
12	144	4913349.86	5190751.69	34,68
13	143	4913318.42	5190737.06	19,41
14	142	4913303.78	5190724.31	48,25
15	141	4913304.71	5190676.07	25,35
16	140	4913289.71	5190655.63	37,07
1	763	4913321.40	5190636.39	

Перечень координат границ ЕЗРЗ-1(15)

Обозначение зон охраны объекта культурного наследия: ЕЗРЗ-1(15)				
№ п/п	Обозначение характерных точек границ	Координаты		Горизонтальное положение (S), м
		X, м	Y, м	
1	771	4913289.67	5190542.61	50,18
2	772	4913335.24	5190563.62	24,4
3	773	4913325.37	5190585.93	14,28
4	774	4913312.30	5190580.17	10,17
5	775	4913307.49	5190589.13	31,7
6	776	4913284.08	5190610.51	37,1
7	777	4913257.11	5190585.03	41,65

8	778	4913280.06	5190550.27	12,29
1	771	4913289.67	5190542.61	

Перечень координат границ ЕЗРЗ-1(16)

Обозначение зон охраны объекта культурного наследия: ЕЗРЗ-1(16)				
№ п/п	Обозначение характерных точек границ	Координаты		Горизонтальное положение (S), м
		X, м	Y, м	
1	779	4913284.06	5190408.22	18,04
2	780	4913291.68	5190424.57	20,37
3	781	4913273.8	5190434.33	17,95
4	782	4913279.5	5190451.35	15,26
5	122	4913265.16	5190456.56	18,59
6	121	4913259,00	5190439.02	7,55
7	120	4913251.54	5190440.19	2,85
8	783	4913250.56	5190437.51	6,66
9	784	4913248.04	5190431.34	1,62
10	785	4913246.54	5190431.96	7,04
11	786	4913243.88	5190425.44	5,9
12	787	4913249.34	5190423.21	1,47
13	788	4913249.89	5190424.57	2,17
14	789	4913251.9	5190423.75	0,22
15	790	4913251.82	5190423.55	0,22
16	791	4913252.02	5190423.47	1,21
17	792	4913251.56	5190422.35	6,81
18	793	4913257.86	5190419.77	1,19
19	794	4913257.41	5190418.67	6,78
20	795	4913263.69	5190416.11	2,27
21	796	4913265.79	5190415.25	5,44
22	797	4913270.83	5190413.19	14,13
1	779	4913284.06	5190408.22	

Перечень координат границ ЕЗРЗ-1(17)

Обозначение зон охраны объекта культурного наследия: ЕЗРЗ-1(17)				
№ п/п	Обозначение характерных точек границ	Координаты		Горизонтальное положение (S), м
		X, м	Y, м	
1	798	4913199.28	5190222.78	27,65
2	799	4913207.78	5190249.09	20,52
3	104	4913188.14	5190255.03	27,35
4	103	4913179.90	5190228.95	20,34
1	798	4913199.28	5190222.78	

Перечень координат границ ЕЗРЗ-1(18)

Обозначение зон охраны объекта культурного наследия: ЕЗРЗ-1(18)				
№ п/п	Обозначение характерных точек границ	Координаты		Горизонтальное положение (S), м
		X, м	Y, м	
1	93	4913209.71	5190125.80	24,14
2	800	4913223.85	5190145.36	6,84
3	801	4913218.29	5190149.35	6,97
4	802	4913212.67	5190153.48	23,12
5	95	4913198.24	5190135.41	9,49
6	94	4913205.18	5190128.93	5,51
1	93	4913209.71	5190125.80	

Перечень координат границ ЕЗРЗ-1(19)

Обозначение зон охраны объекта культурного наследия: ЕЗРЗ-1(19)				
№ п/п	Обозначение характерных точек границ	Координаты		Горизонтальное положение (S), м
		X, м	Y, м	
1	803	4913270.88	5190137.05	23,82
2	804	4913285.89	5190155.55	16,55
3	805	4913275.66	5190168.56	5,34
4	806	4913270.98	5190171.13	16,56
5	807	4913255.98	5190164.12	5,48

6	808	4913251.45	5190161.03	12,93
7	809	4913259.22	5190150.69	16,07
8	810	4913269.61	5190138.43	1,88
1	803	4913270.88	5190137.05	

Перечень координат границ ЕЗРЗ-1(20)

Обозначение зон охраны объекта культурного наследия: ЕЗРЗ-1(20)				
№ п/п	Обозначение характерных точек границ	Координаты		Горизонтальное положение (S), м
		X, м	Y, м	
1	811	4913464.87	5190311.69	5,72
2	812	4913470.58	5190311.99	4,96
3	813	4913475.01	5190314.23	49,63
4	814	4913449.86	5190357.02	5,92
5	815	4913444.32	5190359.10	3,86
6	816	4913444.14	5190355.24	44,39
7	817	4913443.80	5190310.85	5,73
8	818	4913446.80	5190305.97	4,45
9	819	4913450.64	5190303.73	1,4
10	820	4913450.76	5190305.12	14,63
11	821	4913465.21	5190307.43	4,27
1	811	4913464.87	5190311.69	

Перечень координат границ ЕЗРЗ-1(21)

Обозначение зон охраны объекта культурного наследия: ЕЗРЗ-1(21)				
№ п/п	Обозначение характерных точек границ	Координаты		Горизонтальное положение (S), м
		X, м	Y, м	
1	559	4913694.59	5190434.26	18,04
2	558	4913708.00	5190446.32	25,44
3	557	4913724.84	5190465.39	9,96
4	556	4913731.48	5190472.81	49,43
5	555	4913765.45	5190508.72	47,43

6	554	4913805.77	5190533.69	7,73
7	553	4913811.89	5190538.41	12,23
8	552	4913821.29	5190546.23	5,35
9	551	4913822.90	5190551.33	8,44
10	550	4913822.79	5190559.77	6,74
11	549	4913820.60	5190566.14	9,43
12	548	4913814.23	5190573.10	6,23
13	547	4913808.05	5190573.85	7,97
14	546	4913801.30	5190569.61	21,41
15	545	4913793.59	5190549.64	24,45
16	544	4913770.87	5190540.62	22,82
17	543	4913748.80	5190534.81	39,78
18	542	4913710.75	5190523.21	8,61
19	541	4913703.36	5190518.79	6,56
20	540	4913697.99	5190515.02	2,45
21	539	4913696.19	5190513.36	12,02
22	538	4913687.90	5190504.65	12,04
23	537	4913678.98	5190496.56	15,58
24	536	4913663.90	5190492.66	18,46
25	535	4913646.20	5190487.41	12,15
26	822	4913649.62	5190475.75	12,76
27	823	4913658.94	5190467.04	6,68
28	824	4913663.73	5190462.39	4,32
29	825	4913667.00	5190459.57	37,44
1	559	4913694.59	5190434.26	

Перечень координат границ ЕЗРЗ-1(22)

Обозначение зон охраны объекта культурного наследия: ЕЗРЗ-1(22)				
№ п/п	Обозначение характерных точек границ	Координаты		Горизонтальное положение (S), м
		X, м	Y, м	
1	591	4913940.36	5190562.67	25,34

2	590	4913953.12	5190584.56	14,65
3	589	4913960.71	5190597.09	4,99
4	588	4913963.30	5190601.36	8,98
5	587	4913966.74	5190609.66	9,44
6	586	4913966.47	5190619.10	10,63
7	585	4913960.98	5190628.20	9,24
8	584	4913953.02	5190632.89	11,71
9	583	4913941.35	5190631.91	8,83
10	582	4913933.75	5190627.41	8,5
11	581	4913929.02	5190620.35	13,07
12	580	4913925.32	5190607.81	9,73
13	826	4913929.51	5190599.03	6,09
14	827	4913931.92	5190593.44	15,76
15	828	4913935.64	5190578.13	16,16
1	591	4913940.36	5190562.67	

Перечень координат границ ЕЗРЗ-1(23)

Обозначение зон охраны объекта культурного наследия: ЕЗРЗ-1(23)				
№ п/п	Обозначение характерных точек границ	Координаты		Горизонтальное положение (S), м
		X, м	Y, м	
1	829	4914085.02	5190533.87	6,19
2	830	4914089.57	5190538.07	2,31
3	831	4914090.99	5190539.89	10,04
4	832	4914098.64	5190546.39	3,36
5	833	4914101.50	5190548.15	1,81
6	834	4914101.54	5190549.96	19,49
7	835	4914112.21	5190566.27	16,56
8	836	4914120.55	5190580.58	10,79
9	837	4914126.36	5190589.67	12,83
10	838	4914131.86	5190601.26	6,5
11	839	4914133.81	5190607.46	6,78

12	840	4914135.35	5190614.06	6,12
13	841	4914136.21	5190620.12	3,21
14	842	4914135.90	5190623.31	3,23
15	843	4914135.28	5190626.48	3,23
16	844	4914134.1	5190629.49	3,2
17	845	4914132.41	5190632.21	9,52
18	846	4914126.58	5190639.73	3,4
19	847	4914125.29	5190642.88	4,95
20	848	4914124.04	5190647.67	8,61
21	849	4914122.42	5190656.13	34,9
22	850	4914124.77	5190690.95	10,91
23	851	4914114.19	5190688.27	6,28
24	852	4914112.71	5190694.37	26,18
25	853	4914087.35	5190687.86	22,81
26	854	4914092.58	5190665.66	17,08
27	855	4914076.06	5190661.32	30,11
28	856	4914056.51	5190638.42	1,54
29	857	4914055.51	5190637.25	16,62
30	858	4914046.89	5190623.04	4,58
31	859	4914044.52	5190619.12	18,15
32	860	4914030.05	5190608.16	3,23
33	861	4914027.47	5190606.21	9,76
34	862	4914021.20	5190613.69	16,05
35	863	4914008.80	5190603.50	8,59
36	864	4914006.41	5190595.25	16,56
37	865	4914001.80	5190579.34	8,72
38	866	4913994.02	5190575.40	14,62
39	867	4913979.41	5190574.85	8,43
40	380	4913971.64	5190578.11	30,56
41	379	4913958.29	5190550.62	21,72
42	868	4913978.59	5190542.89	23,35

43	869	4913998.11	5190530.07	24,39
44	870	4914018.15	5190516.16	13,84
45	871	4914029.68	5190508.50	12,29
46	872	4914031.85	5190520.6	2,35
47	873	4914032.73	5190522.78	9,66
48	874	4914039.77	5190529.39	1,73
49	875	4914040.98	5190528.16	12,76
50	876	4914050.22	5190536.96	16,79
51	877	4914061.58	5190524.59	25,21
1	829	4914085.02	5190533.87	

Перечень координат границ ЕЗРЗ-1(24)

Обозначение зон охраны объекта культурного наследия: ЕЗРЗ-1(24)				
№ п/п	Обозначение характерных точек границ	Координаты		Горизонтальное положение (S), м
		X, м	Y, м	
1	380	4913971.64	5190578.11	8,43
2	867	4913979.41	5190574.85	14,62
3	866	4913994.02	5190575.40	8,72
4	865	4914001.80	5190579.34	16,56
5	864	4914006.41	5190595.25	8,59
6	863	4914008.80	5190603.50	16,05
7	862	4914021.20	5190613.69	9,76
8	861	4914027.47	5190606.21	3,23
9	860	4914030.05	5190608.16	18,15
10	859	4914044.52	5190619.12	4,58
11	858	4914046.89	5190623.04	16,62
12	857	4914055.51	5190637.25	1,54
13	856	4914056.51	5190638.42	30,11
14	855	4914076.06	5190661.32	46,51
15	878	4914041.87	5190692.85	17,41
16	879	4914027.25	5190683.40	63

17	880	4913980.73	5190640.91	4,21
18	386	4913977.51	5190638.20	11,72
19	385	4913982.89	5190627.79	6,62
20	384	4913984.64	5190621.41	7,38
21	383	4913985.49	5190614.08	8,14
22	382	4913984.80	5190605.97	8,42
23	381	4913981.90	5190598.06	22,43
1	380	4913971.64	5190578.11	

Перечень координат границ ЕЗРЗ-1(25)

Обозначение зон охраны объекта культурного наследия: ЕЗРЗ-1(25)				
№ п/п	Обозначение характерных точек границ	Координаты		Горизонтальное положение (S), м
		X, м	Y, м	
1	881	4914022.63	5190781.82	43,86
2	882	4914047.96	5190746.01	6,59
3	883	4914051.87	5190740.70	10,69
4	884	4914043.08	5190734.61	7,71
5	885	4914047.33	5190728.18	6,35
6	886	4914050.90	5190722.93	1,62
7	887	4914049.59	5190721.98	7,13
8	888	4914053.84	5190716.25	3,32
9	889	4914051.12	5190714.35	3,78
10	890	4914053.30	5190711.26	8,57
11	891	4914058.94	5190704.81	11,58
12	892	4914067.98	5190712.05	12,1
13	893	4914076.65	5190720.49	9,34
14	894	4914083.71	5190726.60	11,48
15	895	4914093.12	5190733.17	75,14
16	896	4914048.23	5190793.43	66,63
17	897	4914097.61	5190838.16	3,01
18	898	4914096.12	5190840.77	7,54

19	899	4914092.18	5190847.20	26,62
20	900	4914075.26	5190867.75	5,54
21	901	4914071.40	5190871.72	12,33
22	902	4914061.78	5190879.43	3,34
23	903	4914059.71	5190876.81	6,06
24	904	4914056.59	5190871.62	4,42
25	905	4914053.78	5190868.21	9,78
26	906	4914049.61	5190859.36	12,27
27	907	4914041.88	5190849.83	6,47
28	908	4914037.55	5190845.02	6,8
29	909	4914033.10	5190839.88	4,95
30	910	4914028.67	5190837.67	12
31	911	4914020.57	5190828.81	16,02
32	912	4914009.19	5190817.54	3,77
33	913	4914011.43	5190814.51	25,69
34	914	4913987.34	5190805.58	1,89
35	915	4913985.78	5190804.51	5,55
36	916	4913983.40	5190809.52	19,44
37	917	4913975.06	5190827.08	16,4
38	918	4913978.10	5190843.20	11,26
39	919	4913970.41	5190851.43	29,38
40	920	4913948.42	5190831.95	3,89
41	921	4913945.51	5190829.37	14,92
42	922	4913934.35	5190819.47	17,65
43	923	4913920.02	5190809.16	15,46
44	924	4913907.49	5190800.10	15,07
45	925	4913897.26	5190789.03	21,48
46	926	4913883.83	5190772.27	1,2
47	927	4913883.08	5190771.33	46,79
48	928	4913921.69	5190744.90	7,31
49	929	4913928.65	5190742.68	23,97

50	930	4913950.75	5190733.40	43,53
51	931	4913985.86	5190759.13	43,21
1	881	4914022.63	5190781.82	

Перечень координат границ ЕЗРЗ-1(26)

Обозначение зон охраны объекта культурного наследия: ЕЗРЗ-1(26)				
№ п/п	Обозначение характерных точек границ	Координаты		Горизонтальное положение (S), м
		X, м	Y, м	
1	932	4914008.54	5190884.92	11,85
2	933	4914016.37	5190893.81	3,43
3	934	4914019.43	5190892.26	6,28
4	935	4914025.65	5190891.42	64
5	936	4914065.07	5190941.84	6,38
6	937	4914069.00	5190946.87	6,46
7	938	4914064.99	5190951.93	24,44
8	939	4914044.85	5190965.78	38,31
9	940	4914013.36	5190987.60	2,83
10	451	4914010.83	5190986.33	25,65
11	450	4913998.63	5190963.77	19,29
12	449	4913991.30	5190945.93	12,27
13	448	4913983.83	5190936.19	12,67
14	447	4913975.37	5190926.76	44,73
15	941	4914002.58	5190891.26	8,7
1	932	4914008.54	5190884.92	

Перечень координат границ ЕЗРЗ-1(27)

Обозначение зон охраны объекта культурного наследия: ЕЗРЗ-1(27)				
№ п/п	Обозначение характерных точек границ	Координаты		Горизонтальное положение (S), м
		X, м	Y, м	
1	942	4914001.48	5190995.82	6,96
2	943	4914001.94	5191002.76	15,97

3	944	4914000.87	5191018.69	11,49
4	234	4913997.25	5191029.6	1,48
5	317	4913995.83	5191029.20	5,09
6	316	4913992.34	5191025.49	5,05
7	315	4913988.91	5191021.78	6,33
8	314	4913982.88	5191019.87	4,63
9	313	4913978.36	5191020.89	3,87
10	312	4913976.92	5191024.48	4,98
11	311	4913971.98	5191023.88	3,52
12	310	4913968.85	5191022.26	5,81
13	309	4913965.64	5191017.42	12,99
14	308	4913957.81	5191007.05	40,44
15	945	4913933.19	5190974.97	82,19
16	946	4913883.21	5190909.72	6,26
17	947	4913879.45	5190904.72	29,18
18	948	4913855.83	5190921.85	10,72
19	949	4913845.21	5190920.37	15,02
20	950	4913834.70	5190909.64	12,55
21	951	4913827.95	5190899.06	59,75
22	952	4913799.10	5190846.74	18,78
23	953	4913780.35	5190845.76	65,53
24	954	4913781.49	5190780.24	22,31
25	955	4913803.80	5190780.70	60,89
26	956	4913855.56	5190812.77	38,08
27	957	4913876.45	5190844.61	49,9
28	958	4913906.05	5190884.78	13,03
29	959	4913915.04	5190894.21	14,33
30	960	4913922.91	5190906.19	13,02
31	961	4913930.77	5190916.57	18,92
32	962	4913943.97	5190930.13	18,79
33	963	4913955.73	5190944.78	20,09

34	964	4913967.03	5190961.39	19,2
35	965	4913977.76	5190977.31	22,92
36	966	4913991.72	5190995.49	7,02
37	967	4913998.70	5190996.23	2,81
1	942	4914001.48	5190995.82	

Перечень координат границ ЕЗРЗ-2(1)

Обозначение зон охраны объекта культурного наследия: ЕЗРЗ-2(1)				
№ п/п	Обозначение характерных точек границ	Координаты		Горизонтальное положение (S), м
		X, м	Y, м	
1	968	4913471.62	5190405.40	22,88
2	969	4913483.05	5190425.22	29,23
3	970	4913503.85	5190445.75	31,82
4	971	4913528.93	5190465.34	42,49
5	972	4913542.76	5190505.52	6,2
6	973	4913536.85	5190507.41	27,58
7	974	4913510.46	5190515.42	21,54
8	975	4913489.88	5190521.78	13,42
9	976	4913482.32	5190510.69	13,07
10	977	4913483.53	5190497.68	32,64
11	978	4913471.99	5190467.15	33,53
12	979	4913460.07	5190435.81	25,46
13	980	4913454.17	5190411.04	6,88
14	981	4913460.74	5190408.99	11,46
1	968	4913471.62	5190405.40	

Перечень координат границ ЕЗРЗ-2(2)

Обозначение зон охраны объекта культурного наследия: ЕЗРЗ-2(2)				
№ п/п	Обозначение характерных точек границ	Координаты		Горизонтальное положение (S), м
		X, м	Y, м	
1	973	4913536.85	5190507.41	6,66

2	982	4913539.48	5190513.53	13,81
3	983	4913543.78	5190526.65	4,37
4	984	4913547.93	5190525.28	17,24
5	985	4913561.84	5190515.09	10,2
6	986	4913571.82	5190512.98	11,91
7	987	4913581.26	5190520.25	6,81
8	988	4913587.15	5190523.67	8,05
9	989	4913594.00	5190527.89	7,74
10	990	4913601.19	5190530.76	15,69
11	991	4913611.63	5190542.47	35,84
12	992	4913589.96	5190571.02	32,97
13	993	4913557.89	5190578.68	11,69
14	994	4913546.20	5190578.52	19,74
15	995	4913528.73	5190569.33	56,92
16	974	4913510.46	5190515.42	27,58
1	973	4913536.85	5190507.41	

Перечень координат границ ЕЗРЗ-2(3)

Обозначение зон охраны объекта культурного наследия: ЕЗРЗ-2(3)				
№ п/п	Обозначение характерных точек границ	Координаты		Горизонтальное положение (S), м
		X, м	Y, м	
1	996	4913441.70	5190495.10	37,14
2	997	4913460.18	5190527.32	9,23
3	998	4913469.38	5190528.02	16,26
4	999	4913467.99	5190544.22	22,65
5	1000	4913446.85	5190552.35	6,7
6	1001	4913442.35	5190547.39	7,8
7	1002	4913436.28	5190542.49	6,87
8	1003	4913430.36	5190539.01	16,37
9	1004	4913415.07	5190533.16	3,73
10	1005	4913414.12	5190529.55	4,59

11	1006	4913414.30	5190524.96	20,57
12	1007	4913418.66	5190504.86	25,02
1	996	4913441.70	5190495.10	

Перечень координат границ ЕЗРЗ-2(4)

Обозначение зон охраны объекта культурного наследия: ЕЗРЗ-2(4)				
№ п/п	Обозначение характерных точек границ	Координаты		Горизонтальное положение (S), м
		X, м	Y, м	
1	814	4913449.86	5190357.02	16,74
2	1008	4913462.99	5190367.41	16,62
3	1009	4913467.97	5190383.27	22,41
4	1010	4913445.56	5190383.27	20,08
5	1011	4913435.69	5190400.76	55,68
6	1012	4913415.44	5190452.63	49,63
7	1013	4913368.80	5190435.66	41
8	1014	4913371.94	5190394.78	38,69
9	1015	4913387.71	5190359.45	49,94
10	1016	4913434.34	5190377.34	15,06
11	1017	4913443.45	5190365.35	6,31
12	815	4913444.32	5190359.10	5,92
1	814	4913449.86	5190357.02	

Перечень координат границ ЕЗРЗ-2(5)

Обозначение зон охраны объекта культурного наследия: ЕЗРЗ-2(5)				
№ п/п	Обозначение характерных точек границ	Координаты		Горизонтальное положение (S), м
		X, м	Y, м	
1	1018	4913435.57	5190265.85	10,8
2	1019	4913443.67	5190273.00	10,5
3	1020	4913450.53	5190280.95	5,22
4	1021	4913450.58	5190286.17	17,56
5	819	4913450.64	5190303.73	4,45

6	818	4913446.80	5190305.97	5,73
7	817	4913443.80	5190310.85	44,39
8	816	4913444.14	5190355.24	42,34
9	1022	4913401.80	5190355.56	8,57
10	1023	4913393.23	5190355.56	3,36
11	1024	4913389.87	5190355.61	5,03
12	1025	4913389.88	5190350.58	6,64
13	1026	4913383.67	5190348.24	68,01
14	1027	4913386.00	5190280.27	9,51
15	1028	4913384.36	5190270.90	7,2
16	1029	4913391.51	5190270.05	2,21
17	1030	4913391.90	5190272.23	4,26
18	1031	4913396.15	5190271.90	6,38
19	1032	4913399.60	5190266.53	35,98
1	1018	4913435.57	5190265.85	

Перечень координат границ ЕЗРЗ-2(6)

Обозначение зон охраны объекта культурного наследия: ЕЗРЗ-2(6)				
№ п/п	Обозначение характерных точек границ	Координаты		Горизонтальное положение (S), м
		X, м	Y, м	
1	1033	4914022.06	5190489.65	1,2
2	1034	4914023.15	5190489.14	2,83
3	1035	4914025.97	5190488.92	0,57
4	1036	4914026.54	5190488.99	9,24
5	1037	4914027.82	5190498.14	10,53
6	871	4914029.68	5190508.50	13,84
7	870	4914018.15	5190516.16	24,39
8	869	4913998.11	5190530.07	23,35
9	869	4913978.59	5190542.89	21,72
10	379	4913958.29	5190550.62	33,02
11	378	4913944.04	5190520.83	5,29

12	377	4913941.99	5190515.95	5,2
13	1038	4913946.95	5190514.38	45,03
14	1039	4913990.63	5190503.45	2,92
15	1040	4913993.51	5190502.99	31,51
1	1033	4914022.06	5190489.65	

Перечень координат границ ЕЗРЗ-2(7)

Обозначение зон охраны объекта культурного наследия: ЕЗРЗ-2(7)				
№ п/п	Обозначение характерных точек границ	Координаты		Горизонтальное положение (S), м
		X, м	Y, м	
1	1041	4914173.59	5190722.73	30,96
2	1042	4914182.37	5190752.42	20,65
3	1043	4914179.56	5190772.88	35,67
4	1044	4914144.73	5190780.57	29,68
5	1045	4914133.09	5190753.27	62,87
6	850	4914124.77	5190690.95	34,9
7	849	4914122.42	5190656.13	8,61
8	848	4914124.04	5190647.67	4,95
9	847	4914125.29	5190642.88	3,4
10	846	4914126.58	5190639.73	9,52
11	845	4914132.41	5190632.21	3,2
12	844	4914134.10	5190629.49	3,23
13	843	4914135.28	5190626.48	3,23
14	842	4914135.90	5190623.31	3,21
15	841	4914136.21	5190620.12	6,12
16	840	4914135.35	5190614.06	6,78
17	839	4914133.81	5190607.46	6,5
18	838	4914131.86	5190601.26	12,83
19	837	4914126.36	5190589.67	10,79
20	836	4914120.55	5190580.58	16,56
21	835	4914112.21	5190566.27	19,49

22	834	4914101.54	5190549.96	1,81
23	833	4914101.50	5190548.15	3,36
24	832	4914098.64	5190546.39	10,04
25	831	4914090.99	5190539.89	2,31
26	830	4914089.57	5190538.07	6,19
27	829	4914085.02	5190533.87	25,21
28	877	4914061.58	5190524.59	16,79
29	876	4914050.22	5190536.96	12,76
30	875	4914040.98	5190528.16	1,73
31	874	4914039.77	5190529.39	9,66
32	873	4914032.73	5190522.78	2,35
33	872	4914031.85	5190520.60	12,29
34	871	4914029.68	5190508.50	10,53
35	1037	4914027.82	5190498.14	9,24
36	1036	4914026.54	5190488.99	2,11
37	1046	4914027.58	5190487.15	38,55
38	1047	4914051.91	5190457.25	13,09
39	1048	4914064.10	5190452.48	5,51
40	1049	4914069.46	5190451.20	10,81
41	1050	4914077.18	5190458.77	158,13
42	1051	4914141.39	5190603.28	22,65
43	1052	4914147.10	5190625.20	30,34
44	1053	4914134.82	5190652.94	66,19
45	1054	4914145.34	5190718.29	6,69
46	1055	4914151.97	5190717.37	22,27
1	1041	4914173.59	5190722.73	

Перечень координат границ ЕЗРЗ-2(8)

Обозначение зон охраны объекта культурного наследия: ЕЗРЗ-2(8)				
№ п/п	Обозначение характерных точек границ	Координаты		Горизонтальное положение (S), м
		X, м	Y, м	

1	941	4914002.58	5190891.26	7,67
2	1056	4913997.53	5190885.49	43,54
3	919	4913970.41	5190851.43	11,26
4	918	4913978.10	5190843.20	16,4
5	917	4913975.06	5190827.08	19,44
6	916	4913983.40	5190809.52	5,55
7	915	4913985.78	5190804.51	1,89
8	914	4913987.34	5190805.58	25,69
9	913	4914011.43	5190814.51	3,77
10	912	4914009.19	5190817.54	16,02
11	911	4914020.57	5190828.81	12
12	910	4914028.67	5190837.67	4,95
13	909	4914033.10	5190839.88	6,8
14	908	4914037.55	5190845.02	6,47
15	907	4914041.88	5190849.83	12,27
16	906	4914049.61	5190859.36	9,78
17	905	4914053.78	5190868.21	4,42
18	904	4914056.59	5190871.62	6,06
19	903	4914059.71	5190876.81	3,34
20	902	4914061.78	5190879.43	12,33
21	901	4914071.40	5190871.72	5,54
22	900	4914075.26	5190867.75	54,46
23	1057	4914116.71	5190903.07	12,26
24	1058	4914123.99	5190912.93	7,57
25	1059	4914127.65	5190919.56	4,08
26	1060	4914126.46	5190923.46	9,6
27	1061	4914120.14	5190930.69	11,69
28	1062	4914112.45	5190939.49	13,99
29	1063	4914102.50	5190929.66	12,24
30	1064	4914094.22	5190938.68	6,19
31	1065	4914089.81	5190934.34	11,68

32	1066	4914081.33	5190942.37	13,13
33	937	4914069.00	5190946.87	6,38
34	936	4914065.07	5190941.84	64
35	935	4914025.65	5190891.42	6,28
36	934	4914019.43	5190892.26	3,43
37	933	4914016.37	5190893.81	11,85
38	932	4914008.54	5190884.92	8,7
1	941	4914002.58	5190891.26	

Перечень координат границ ЕЗРЗ-2(9)

Обозначение зон охраны объекта культурного наследия: ЕЗРЗ-2(9)				
№ п/п	Обозначение характерных точек границ	Координаты		Горизонтальное положение (S), м
		X, м	Y, м	
1	1067	4913817.29	5190724.98	9,81
2	1068	4913821.17	5190733.99	17,09
3	1069	4913827.86	5190749.72	19,64
4	1070	4913809.92	5190757.71	21,91
5	1071	4913801.79	5190737.36	9,3
6	1072	4913806.66	5190729.44	11,53
1	1067	4913817.29	5190724.98	

Перечень координат границ ЕЗРЗ-3(1)

Обозначение зон охраны объекта культурного наследия: ЕЗРЗ-3(1)				
№ п/п	Обозначение характерных точек границ	Координаты		Горизонтальное положение (S), м
		X, м	Y, м	
1	267	4913675.85	5190863.17	19,36
2	266	4913681.23	5190881.77	6,67
3	1073	4913677.04	5190876.58	31,27
4	1074	4913645.78	5190875.95	36,93
5	1075	4913611.51	5190889.70	24,85
6	1076	4913591.69	5190904.69	7,93

7	3	4913584.74	5190908.51	42,92
8	2	4913566.74	5190869.55	8,86
9	1	4913562.81	5190861.61	9,06
10	176	4913566.25	5190853.23	23,73
11	175	4913566.17	5190829.50	58,26
12	269	4913618.32	5190803.52	72,07
13	268	4913670.66	5190853.06	11,36
1	267	4913675.85	5190863.17	

Перечень координат границ ЕЗРЗ-3(2)

Обозначение зон охраны объекта культурного наследия: ЕЗРЗ-3(2)				
№ п/п	Обозначение характерных точек границ	Координаты		Горизонтальное положение (S), м
		X, м	Y, м	
1	43	4913261.68	5190654.47	17,54
2	42	4913268.49	5190670.63	13,96
3	41	4913282.21	5190668.07	19,74
4	40	4913294.11	5190683.82	22,68
5	39	4913278.03	5190699.82	18,67
6	1077	4913263.18	5190688.51	1,63
7	1078	4913262.03	5190687.36	27,26
8	44	4913248.57	5190663.66	16,01
1	43	4913261.68	5190654.47	

Перечень координат границ ЕЗРЗ-4(1)

Обозначение зон охраны объекта культурного наследия: ЕЗРЗ-4(1)				
№ п/п	Обозначение характерных точек границ	Координаты		Горизонтальное положение (S), м
		X, м	Y, м	
1	463	4913800.98	5190649.64	59,65
2	462	4913827.15	5190703.24	14,79
3	1079	4913815.60	5190712.48	15,55
4	1080	4913809.32	5190698.25	19,63

5	1081	4913791.93	5190689.15	7,41
6	1082	4913786.72	5190694.42	5,85
7	1083	4913782.58	5190698.55	12,42
8	1084	4913773.71	5190707.25	7,72
9	1085	4913767.69	5190712.09	8,09
10	1086	4913764.75	5190719.63	2,69
11	1087	4913762.25	5190720.62	8,06
12	1088	4913754.36	5190722.27	19,4
13	1089	4913736.63	5190730.15	2,69
14	1090	4913734.29	5190731.47	5,32
15	1091	4913731.32	5190735.88	18,56
16	1092	4913721.20	5190751.44	18,72
17	1093	4913712.67	5190768.10	8,07
18	1094	4913709.74	5190775.62	10,51
19	1095	4913702.04	5190782.78	7,76
20	1096	4913695.02	5190786.08	9,12
21	274	4913687.01	5190790.44	18,14
22	273	4913671.91	5190800.50	26,3
23	272	4913646.07	5190805.42	15,85
24	271	4913633.53	5190795.72	6,96
25	270	4913627.33	5190798.89	10,13
26	269	4913618.32	5190803.52	58,26
27	175	4913566.17	5190829.50	9,75
28	174	4913556.86	5190832.40	7,39
29	173	4913550.21	5190835.63	13,15
30	172	4913546.12	5190848.13	7,73
31	171	4913541.30	5190854.17	19,77
32	170	4913522.57	5190860.51	12,27
33	169	4913511.72	5190854.78	10,2
34	168	4913516.32	5190845.68	30,55
35	167	4913505.21	5190817.22	19,86

36	735	4913523.59	5190809.70	17,55
37	734	4913540.03	5190803.55	19,98
38	731	4913532.43	5190785.07	6,58
39	730	4913538.25	5190782.01	24,78
40	729	4913562.95	5190783.95	59,83
41	725	4913618.85	5190762.62	7,29
42	724	4913625.66	5190760.02	2,29
43	723	4913626.37	5190762.20	2,48
44	722	4913627.47	5190764.42	1,9
45	721	4913628.61	5190765.94	1,5
46	720	4913629.61	5190767.06	1,61
47	719	4913630.79	5190768.16	1,88
48	718	4913632.31	5190769.27	2,66
49	717	4913634.61	5190770.60	2,35
50	716	4913636.85	5190771.3	1,73
51	715	4913638.54	5190771.65	3,25
52	714	4913641.76	5190772.06	7,6
53	713	4913641.65	5190779.66	20,57
54	710	4913661.66	5190784.41	35,3
55	709	4913696.18	5190777.05	12,93
56	708	4913703.99	5190766.74	5,21
57	707	4913707.78	5190763.17	5,25
58	699	4913709.98	5190758.40	15,73
59	698	4913712.85	5190742.93	10,42
60	697	4913716.63	5190733.22	5,15
61	696	4913720.67	5190730.03	2,68
62	695	4913723.03	5190728.77	5,2
63	694	4913727.26	5190725.75	5,17
64	693	4913732.40	5190725.17	7,79
65	692	4913739.87	5190722.97	5,37
66	691	4913744.32	5190719.96	13,05

67	690	4913754.69	5190712.04	10,44
68	1097	4913764.45	5190708.32	2,63
69	1098	4913766.08	5190706.25	2,73
70	1099	4913766.29	5190703.53	5,6
71	1100	4913767.73	5190698.12	13,05
72	1101	4913770.78	5190685.43	5,14
73	1102	4913771.93	5190680.42	14,74
74	1103	4913784.65	5190672.97	5,12
75	1104	4913786.59	5190668.23	10,45
76	1105	4913782.31	5190658.70	17,16
77	1106	4913797.64	5190650.99	1,8
78	1107	4913799.29	5190650.28	1,81
1	463	4913800.98	5190649.64	

Перечень координат границ ЕЗРЗ-5(1)

Обозначение зон охраны объекта культурного наследия: ЕЗРЗ-5(1)				
№ п/п	Обозначение характерных точек границ	Координаты		Горизонтальное положение (S), м
		X, м	Y, м	
1	1108	4913999.64	5190671.75	22,3
2	1109	4914017.60	5190684.97	32,62
3	1110	4914043.83	5190704.36	6,83
4	1111	4914049.16	5190708.63	4,9
5	890	4914053.30	5190711.26	3,78
6	889	4914051.12	5190714.35	3,32
7	888	4914053.84	5190716.25	7,13
8	887	4914049.59	5190721.98	1,62
9	886	4914050.90	5190722.93	6,35
10	885	4914047.33	5190728.18	7,71
11	884	4914043.08	5190734.61	10,69
12	883	4914051.87	5190740.70	6,59
13	882	4914047.96	5190746.01	43,86

14	881	4914022.63	5190781.82	43,21
15	931	4913985.86	5190759.13	43,53
16	930	4913950.75	5190733.40	45,69
17	1112	4913930.02	5190692.68	24,49
18	1113	4913918.96	5190670.83	20,12
19	1114	4913909.88	5190652.88	4,07
20	1115	4913910.29	5190648.83	5,65
21	396	4913911.55	5190643.32	13,26
22	395	4913923.15	5190649.74	9,62
23	394	4913930.80	5190655.57	11,55
24	393	4913941.24	5190660.51	5,26
25	392	4913945.81	5190663.11	7,27
26	391	4913952.77	5190661.02	2,82
27	390	4913955.58	5190660.83	11,37
28	389	4913966.24	5190656.88	2,75
29	388	4913966.94	5190654.22	8,81
30	387	4913971.74	5190646.83	37,41
1	1108	4913999.64	5190671.75	

Перечень координат границ ЕЗРЗ-0(1)

Обозначение зон охраны объекта культурного наследия: ЕЗРЗ-0(1)				
№ п/п	Обозначение характерных точек границ	Координаты		Горизонтальное положение (S), м
		X, м	Y, м	
1	318	4914436.71	5190199.12	8,65
2	319	4914444.78	5190196.00	22,5
3	320	4914454.13	5190216.46	26,15
4	321	4914428.41	5190221.2	16,61
5	322	4914411.84	5190220.09	16,61
6	323	4914397.37	5190211.94	42,33
7	324	4914371.32	5190178.58	10,97
8	325	4914379.78	5190171.59	61,49

9	326	4914364.08	5190112.14	84,08
10	327	4914346.55	5190029.91	75,31
11	328	4914320.82	5189959.13	61,37
12	329	4914307.24	5189899.28	49,02
13	330	4914287.84	5189854.26	32,51
14	331	4914285.58	5189821.83	43,77
15	332	4914290.75	5189778.37	29,21
16	333	4914295.82	5189749.60	102,19
17	334	4914320.15	5189650.35	23,54
18	335	4914323.20	5189627.01	11,98
19	336	4914323.17	5189615.03	26,47
20	337	4914323.58	5189588.56	21,96
21	338	4914321.90	5189566.66	14,75
22	339	4914319.07	5189552.18	26,69
23	340	4914314.37	5189525.91	20,37
24	341	4914305.10	5189507.77	19,26
25	342	4914293.28	5189492.56	17,65
26	343	4914278.88	5189482.36	24,97
27	344	4914255.22	5189474.39	21,85
28	345	4914233.47	5189472.26	21,89
29	346	4914211.71	5189474.68	17,36
30	347	4914194.44	5189476.49	19,78
31	348	4914177.51	5189486.72	21,16
32	349	4914163.64	5189502.70	9,66
33	350	4914158.39	5189510.81	7,9
34	351	4914153.96	5189517.35	20,88
35	352	4914146.63	5189536.90	27,68
36	353	4914142.62	5189564.29	60,8
37	354	4914141.76	5189625.08	28,24
38	355	4914139.68	5189653.24	26,7
39	356	4914133.90	5189679.31	31,5

40	357	4914123.67	5189709.10	14,4
41	358	4914117.58	5189722.15	32,92
42	359	4914100.11	5189750.05	98,51
43	360	4914040.96	5189828.82	84,87
44	361	4913992.66	5189898.61	75,27
45	362	4913965.14	5189968.67	31,08
46	363	4913963.05	5189999.68	12,63
47	364	4913961.66	5190012.23	28,79
48	365	4913960.81	5190041.01	30,48
49	366	4913962.94	5190071.42	133,94
50	367	4913986.43	5190203.28	52,52
51	368	4913991.22	5190255.58	19,14
52	369	4913989.28	5190274.62	38,69
53	370	4913979.93	5190312.16	21,71
54	371	4913972.12	5190332.42	34,25
55	372	4913956.39	5190362.84	53,7
56	373	4913928.90	5190408.97	33,44
57	374	4913919.22	5190440.98	13,32
58	375	4913918.96	5190454.3	20,34
59	376	4913922.69	5190474.29	45,91
60	377	4913941.99	5190515.95	5,29
61	378	4913944.04	5190520.83	33,02
62	379	4913958.29	5190550.62	30,56
63	380	4913971.64	5190578.11	22,43
64	381	4913981.90	5190598.06	8,42
65	382	4913984.80	5190605.97	8,14
66	383	4913985.49	5190614.08	7,38
67	384	4913984.64	5190621.41	6,62
68	385	4913982.89	5190627.79	11,72
69	386	4913977.51	5190638.20	10,38
70	387	4913971.74	5190646.83	8,81

71	388	4913966.94	5190654.22	2,75
72	389	4913966.24	5190656.88	11,37
73	390	4913955.58	5190660.83	2,82
74	391	4913952.77	5190661.02	7,27
75	392	4913945.81	5190663.11	5,26
76	393	4913941.24	5190660.51	11,55
77	394	4913930.80	5190655.57	9,62
78	395	4913923.15	5190649.74	13,26
79	396	4913911.55	5190643.32	10,94
80	397	4913903.01	5190636.48	8,93
81	398	4913906.01	5190628.07	6,56
82	399	4913909.05	5190622.26	27,49
83	400	4913900.32	5190596.19	109,54
84	401	4913863.95	5190492.86	110,64
85	402	4913839.75	5190384.90	29,67
86	403	4913829.83	5190356.94	18,88
87	404	4913817.06	5190343.04	22,98
88	405	4913797.57	5190330.87	44,74
89	406	4913755.04	5190316.99	62,43
90	407	4913694.66	5190301.13	29,58
91	408	4913665.77	5190294.78	9,5
92	409	4913656.28	5190294.29	8,97
93	410	4913647.85	5190297.36	8,72
94	411	4913640.66	5190302.29	10,64
95	412	4913633.72	5190310.35	12,96
96	413	4913628.94	5190322.40	13
97	414	4913629.05	5190335.40	12,09
98	415	4913633.91	5190346.47	37,47
99	416	4913657.38	5190375.68	143,65
100	417	4913755.42	5190480.67	49,14
101	418	4913792.40	5190513.03	24,38

102	419	4913813.35	5190525.50	22,09
103	420	4913831.30	5190538.37	8,09
104	421	4913836.23	5190544.78	8,45
105	422	4913839.08	5190552.73	7,52
106	423	4913838.57	5190560.23	13,98
107	424	4913834.55	5190573.62	16,39
108	425	4913825.94	5190587.57	12,96
109	426	4913818.28	5190598.02	5,89
110	427	4913815.12	5190602.99	5,46
111	428	4913813.09	5190608.06	5,33
112	429	4913811.95	5190613.27	10,89
113	430	4913811.12	5190624.13	6,94
114	431	4913811.56	5190631.06	6,8
115	432	4913812.60	5190637.78	12,42
116	433	4913815.35	5190649.89	20,62
117	434	4913820.94	5190669.74	14,32
118	435	4913826.31	5190683.01	41,11
119	436	4913846.26	5190718.95	19,06
120	437	4913855.11	5190735.83	36,55
121	438	4913870.14	5190769.15	74,78
122	439	4913902.06	5190836.78	15,83
123	440	4913909.57	5190850.71	15,65
124	441	4913919.06	5190863.16	25,31
125	442	4913935.91	5190882.04	10,44
126	443	4913942.59	5190890.06	12,98
127	444	4913951.14	5190899.82	25,76
128	445	4913969.73	5190917.65	5,9
129	446	4913973.67	5190922.04	5,02
130	447	4913975.37	5190926.76	12,67
131	448	4913983.83	5190936.19	12,27
132	449	4913991.30	5190945.93	19,29

133	450	4913998.63	5190963.77	25,65
134	451	4914010.83	5190986.33	9,96
135	452	4914001.93	5190990.80	6,2
136	453	4913998.39	5190985.71	10,01
137	454	4913993.21	5190977.15	6,18
138	455	4913991.37	5190971.25	18,61
139	456	4913987.31	5190953.09	61,46
140	457	4913944.67	5190908.83	12,42
141	458	4913935.84	5190900.10	37,09
142	459	4913911.81	5190871.85	12,91
143	460	4913906.63	5190860.02	24,35
144	461	4913892.49	5190840.20	151,75
145	462	4913827.15	5190703.24	59,65
146	463	4913800.98	5190649.64	22,54
147	464	4913792.86	5190628.61	8,55
148	465	4913791.45	5190620.18	21,58
149	466	4913790.64	5190598.62	11,26
150	467	4913790.19	5190587.37	8,52
151	468	4913789.27	5190578.90	7,34
152	469	4913787.71	5190571.73	3,12
153	470	4913786.15	5190569.03	7,52
154	471	4913781.34	5190563.25	5,32
155	472	4913777.44	5190559.63	9,01
156	473	4913769.63	5190555.13	14,71
157	474	4913755.78	5190550.17	15,65
158	475	4913740.60	5190546.36	3,07
159	476	4913737.63	5190545.58	21,99
160	477	4913716.26	5190540.39	18,95
161	478	4913697.33	5190539.60	4,71
162	479	4913692.71	5190540.54	16,38
163	480	4913676.38	5190539.26	5,56

164	481	4913670.98	5190537.92	4,56
165	482	4913666.92	5190535.84	4,95
166	483	4913663.36	5190532.40	2,07
167	484	4913662.12	5190530.74	6,63
168	485	4913659.43	5190524.68	10,91
169	486	4913656.58	5190514.15	7,95
170	487	4913654.60	5190506.45	5,59
171	488	4913651.92	5190501.55	5,54
172	489	4913648.02	5190497.61	3,86
173	490	4913644.22	5190496.92	3,24
174	491	4913641.04	5190496.32	7,23
175	492	4913633.81	5190496.50	9,86
176	493	4913623.96	5190496.09	7,93
177	494	4913616.06	5190495.36	11,33
178	495	4913605.65	5190490.89	6,17
179	496	4913600.45	5190487.57	8,34
180	497	4913593.65	5190482.75	10,69
181	498	4913585.94	5190475.35	14,19
182	499	4913576.27	5190464.96	7,86
183	500	4913570.42	5190459.71	6,55
184	501	4913565.22	5190455.72	8,08
185	502	4913558.49	5190451.24	8,3
186	503	4913551.32	5190447.05	14,28
187	504	4913539.21	5190439.49	12,17
188	505	4913528.73	5190433.30	5,57
189	506	4913524.50	5190429.67	20,08
190	507	4913510.99	5190414.82	12,77
191	508	4913502.63	5190405.17	10,13
192	509	4913497.18	5190396.63	9,15
193	510	4913493.19	5190388.40	9,38
194	511	4913490.74	5190379.35	10,45

195	512	4913488.98	5190369.05	14,08
196	513	4913487.10	5190355.10	13,67
197	514	4913485.67	5190341.51	26,22
198	515	4913488.54	5190315.45	16,2
199	516	4913492.54	5190299.75	22,13
200	517	4913501.40	5190279.47	8,94
201	518	4913496.44	5190272.03	18,98
202	519	4913503.19	5190254.29	2,08
203	520	4913505.27	5190254.27	6,63
204	521	4913511.84	5190255.17	15,87
205	522	4913527.57	5190257.28	54,09
206	523	4913503.68	5190305.81	16,78
207	524	4913500.19	5190322.22	16,32
208	525	4913499.03	5190338.50	28,92
209	526	4913500.52	5190367.38	8,05
210	527	4913502.21	5190375.25	15,52
211	528	4913507.24	5190389.93	6,28
212	529	4913510.07	5190395.54	26,21
213	530	4913527.32	5190415.27	53,81
214	531	4913569.47	5190448.72	25,88
215	532	4913588.49	5190466.27	21,28
216	533	4913604.58	5190480.20	15,19
217	534	4913618.41	5190486.48	27,81
218	535	4913646.20	5190487.41	18,46
219	536	4913663.90	5190492.66	15,58
220	537	4913678.98	5190496.56	12,04
221	538	4913687.90	5190504.65	12,02
222	539	4913696.19	5190513.36	2,45
223	540	4913697.99	5190515.02	6,56
224	541	4913703.36	5190518.79	8,61
225	542	4913710.75	5190523.21	39,78

226	543	4913748.80	5190534.81	22,82
227	544	4913770.87	5190540.62	24,45
228	545	4913793.59	5190549.64	21,41
229	546	4913801.30	5190569.61	7,97
230	547	4913808.05	5190573.85	6,23
231	548	4913814.23	5190573.10	9,43
232	549	4913820.60	5190566.14	6,74
233	550	4913822.79	5190559.77	8,44
234	551	4913822.90	5190551.33	5,35
235	552	4913821.29	5190546.23	12,23
236	553	4913811.89	5190538.41	7,73
237	554	4913805.77	5190533.69	47,43
238	555	4913765.45	5190508.72	49,43
239	556	4913731.48	5190472.81	9,96
240	557	4913724.84	5190465.39	25,44
241	558	4913708.00	5190446.32	18,04
242	559	4913694.59	5190434.26	80,35
243	560	4913639.41	5190375.86	32,31
244	561	4913620.06	5190349.99	16,74
245	562	4913613.97	5190334.40	14,63
246	563	4913615.02	5190319.81	16,7
247	564	4913621.20	5190304.30	10,89
248	565	4913628.32	5190296.06	16,31
249	566	4913639.31	5190284.01	13,86
250	567	4913652.96	5190281.63	13,21
251	568	4913666.17	5190281.32	32,22
252	569	4913697.78	5190287.54	99,12
253	570	4913793.08	5190314.80	11,59
254	571	4913804.00	5190318.67	18,22
255	572	4913819.95	5190327.47	20,99
256	573	4913836.12	5190340.86	17,54

257	574	4913845.12	5190355.91	9,62
258	575	4913849.50	5190364.47	17,33
259	576	4913854.74	5190380.99	46,57
260	577	4913863.08	5190426.81	18,19
261	578	4913866.88	5190444.60	28,6
262	579	4913874.45	5190472.18	144,86
263	580	4913925.32	5190607.81	13,07
264	581	4913929.02	5190620.35	8,5
265	582	4913933.75	5190627.41	8,83
266	583	4913941.35	5190631.91	11,71
267	584	4913953.02	5190632.89	9,24
268	585	4913960.98	5190628.20	10,63
269	586	4913966.47	5190619.10	9,44
270	587	4913966.74	5190609.66	8,98
271	588	4913963.30	5190601.36	4,99
272	589	4913960.71	5190597.09	14,65
273	590	4913953.12	5190584.56	25,34
274	591	4913940.36	5190562.67	81,3
275	592	4913908.19	5190488.01	22,29
276	593	4913901.77	5190466.66	14,43
277	594	4913900.30	5190452.31	11,6
278	595	4913901.37	5190440.76	16
279	596	4913905.37	5190425.27	18,32
280	597	4913913.37	5190408.79	58,27
281	598	4913941.89	5190357.98	25,61
282	599	4913954.15	5190335.49	30,4
283	600	4913965.71	5190307.37	36,12
284	601	4913974.43	5190272.32	17,32
285	602	4913976.19	5190255.09	49,52
286	603	4913971.63	5190205.78	117,55
287	604	4913950.40	5190090.16	34,21

288	605	4913946.46	5190056.18	33,52
289	606	4913945.89	5190022.66	52,49
290	607	4913952.20	5189970.55	46,92
291	608	4913965.96	5189925.69	30,95
292	609	4913978.36	5189897.33	26,54
293	610	4913990.93	5189873.95	73,12
294	611	4914032.09	5189813.51	91,04
295	612	4914087.77	5189741.48	31,17
296	613	4914104.33	5189715.07	13,01
297	614	4914109.84	5189703.28	29,7
298	615	4914119.46	5189675.18	24,51
299	616	4914124.79	5189651.26	26,77
300	617	4914126.76	5189624.56	61,3
301	618	4914127.65	5189563.27	30,35
302	619	4914132.04	5189533.24	24,07
303	620	4914140.51	5189510.71	14,06
304	621	4914147.47	5189498.49	16,75
305	622	4914158.42	5189485.81	16,56
306	623	4914169.34	5189473.36	11,56
307	624	4914173.84	5189462.71	48,36
308	625	4914221.72	5189455.94	30,34
309	626	4914252.05	5189456.80	7,26
310	627	4914259.23	5189457.86	8,53
311	628	4914267.43	5189460.21	21,44
312	629	4914287.30	5189468.27	15,23
313	630	4914300.26	5189476.26	13,99
314	631	4914310.06	5189486.25	11,88
315	632	4914317.16	5189495.77	13,27
316	633	4914324.14	5189507.06	13,12
317	634	4914329.67	5189518.96	22,41
318	635	4914335.30	5189540.65	22,72

319	636	4914338.61	5189563.13	34,57
320	637	4914341.71	5189597.56	30,58
321	638	4914340.01	5189628.09	20,18
322	639	4914337.31	5189648.09	123,1
323	640	4914310.19	5189768.17	33,53
324	641	4914304.61	5189801.23	23,93
325	642	4914302.09	5189825.03	14,87
326	643	4914301.86	5189839.90	7,35
327	644	4914302.62	5189847.21	16,68
328	645	4914308.01	5189863.00	28,93
329	646	4914320.02	5189889.32	10
330	647	4914323.25	5189898.78	20,76
331	648	4914326.18	5189919.33	16,61
332	649	4914329.67	5189935.57	26
333	650	4914337.39	5189960.40	42,46
334	651	4914353.02	5189999.88	22,11
335	652	4914359.80	5190020.93	24,35
336	653	4914365.57	5190044.59	25,41
337	654	4914369.12	5190069.75	15,48
338	655	4914372.43	5190084.87	2,85
339	656	4914375.17	5190084.09	58,36
340	657	4914390.80	5190140.32	18,57
341	658	4914395.74	5190158.22	40,03
342	659	4914407.43	5190196.50	19,35
343	660	4914426.16	5190201.35	10,78
1	344	4914436.71	5190199.12	

Зона охраняемого природного ландшафта

Текстовое описание границы единой зоны охраняемого природного ландшафта ЕЗОПЛ

Текстовое описание границ регламентного участка ЕЗОПЛ-1(1)

1107-1105 От Алупкинского шоссе следуя в юго-восточном направлении вдоль северо-восточной границы территории до изгиба границы территории;

- 1082-1081 следуя в северо-западном направлении, по изгибу границы;
- 1081-1080 следуя в северо-восточном направлении, по изгибу границы;
- 1080-1079 следуя в северо-восточном направлении, по изгибу границы;
- 1079-462 следуя в северо-западном направлении, по изгибу границы, до Алушкинского шоссе;
- 462-461 следуя в северо-восточном направлении, вдоль Алушкинского шоссе, по изгибу границы;
- 461-460 следуя в северо-восточном направлении, вдоль Алушкинского шоссе, по изгибу границы;
- 460-459 следуя в северо-восточном направлении, вдоль Алушкинского шоссе, по изгибу границы;
- 459-458 следуя в северо-восточном направлении, вдоль Алушкинского шоссе, по изгибу границы;
- 458-457 следуя в северо-восточном направлении, вдоль Алушкинского шоссе, по изгибу границы;
- 1067-1068 От западного угла границы следуя в северо-восточном направлении, по изгибу границы;
- 1068-1069 следуя в северо-восточном направлении, до изгиба границы;
- 1069-1070 следуя в юго-восточном направлении, до изгиба границы;
- 1070-1071 следуя в юго-западном направлении, до изгиба границы;
- 1071-1072 следуя в северо-восточном направлении, до изгиба границы;
- 1072-1067 следуя в северном направлении, до исходной точки.

Текстовое описание границ регламентного участка ЕЗОПЛ-2(1)

- 804-1163 От западного угла территории по границе территории домовладения №11 лит. Н объекта на северо-восток вдоль северной границы территории до изгиба границы территории;
- 1163-1164 следуя в северо-восточном направлении вдоль северной границы территории владения по территории домовладения №13 участок 4 объекта до изгиба границы территории;
- 1164-1165 следуя в северо-восточном направлении вдоль северной границы территории владения по территории домовладения №13 участок 4 объекта до изгиба границы территории;
- 1165-1166 следуя в северо-восточном направлении вдоль северной границы территории владения по территории домовладения №13 участок 4 объекта до изгиба границы территории;
- 1166-1167 следуя в восточном направлении вдоль северной границы территории владения по территории домовладения №13 участок 4 объекта до изгиба границы территории;
- 1167-1168 следуя в юго-восточном направлении вдоль северной границы территории владения по территории домовладения №13 участок 4 объекта до изгиба границы территории;
- 1168-1169 следуя в северо-восточном направлении вдоль северной границы территории владения по территории домовладения №13-3 объекта до изгиба границы территории;
- 1169-1170 следуя в северном направлении вдоль северной границы территории владения по территории домовладения №13-3 объекта до изгиба границы территории;
- 1170-1171 следуя в северо-восточном направлении вдоль северной границы территории владения по территории домовладения №13-3 объекта до северного угла границы территории;
- 1171-1172 следуя в северо-восточном направлении до изгиба границы территории;
- 1172-1173 следуя в северном направлении до изгиба границы территории;
- 1173-1174 следуя в северо-восточном направлении до изгиба границы территории;
- 1174-1175 следуя в восточном направлении до изгиба границы территории;
- 1175-1020 следуя в восточном направлении до изгиба границы территории;

- 327-326 следуя в северо-восточном направлении вдоль западной границы территории владения по границе автодороги до изгиба границы территории;
- 326-325 следуя в северо-восточном направлении вдоль западной границы территории владения по границе автодороги до изгиба границы территории;
- 325-324 следуя в юго-восточном направлении вдоль западной границы территории владения по границе автодороги до изгиба границы территории;
- 324-323 следуя в северо-восточном направлении вдоль западной границы территории владения по границе автодороги до изгиба границы территории;
- 323-322 следуя в северо-восточном направлении вдоль западной границы территории владения по границе автодороги до изгиба границы территории;
- 322-321 следуя в северном направлении вдоль западной границы территории владения по границе автодороги до изгиба границы территории;
- 321-320 следуя в северо-западном направлении вдоль западной границы территории владения по границе автодороги до исходной точки.

Ведомость координат характерных поворотных точек границ единой зоны охраняемого природного ландшафта ЕЗОПЛ

Перечень координат границ ЕЗОПЛ-1(1)

№ п/п	Обозначение зон охраны объекта культурного наследия: ЕЗОПЛ-1(1)			
	Обозначение характерных точек границ	Координаты		Горизонтальное проложение (S), м
		X, м	Y, м	
1	1107	4913797.64	5190650.99	17,16
2	1105	4913782.31	5190658.70	10,45
3	1104	4913786.59	5190668.23	5,12
4	1103	4913784.65	5190672.97	14,74
5	1102	4913771.93	5190680.42	5,14
6	1101	4913770.78	5190685.43	13,05
7	1100	4913767.73	5190698.12	5,60
8	1099	4913766.29	5190703.53	2,73
9	1098	4913766.08	5190706.25	2,63
10	1097	4913764.45	5190708.32	10,44
11	690	4913754.69	5190712.04	23,24
12	689	4913753.78	5190688.82	9,97
13	688	4913763.43	5190686.33	36,24
14	687	4913755.29	5190651.02	11,11
15	686	4913744.22	5190651.95	46,21

16	685	4913721.71	5190611.59	16,39
17	684	4913705.70	5190608.06	42,82
18	706	4913685.06	5190645.58	36,96
19	705	4913691.77	5190681.93	12,33
20	704	4913696.17	5190693.45	8,06
21	712	4913688.11	5190693.68	17,47
22	711	4913671.49	5190699.05	21,33
23	728	4913653.63	5190710.71	38,44
24	727	4913615.19	5190710.89	14,95
25	726	4913601.28	5190716.36	89,79
26	732	4913518.31	5190750.68	8,17
27	737	4913515.3	5190743.09	37,01
28	736	4913481.14	5190757.33	64,55
29	167	4913505.21	5190817.22	11,93
30	166	4913494.98	5190823.36	8,28
31	165	4913487.57	5190827.06	11,17
32	164	4913478.99	5190819.91	40,03
33	163	4913464.59	5190782.56	12,75
34	162	4913464.73	5190769.81	11,76
35	161	4913461.22	5190758.59	16,97
36	160	4913455.28	5190742.69	4,13
37	159	4913453.47	5190738.98	4,20
38	158	4913450.00	5190736.61	3,82
39	157	4913446.31	5190735.61	13,15
40	156	4913433.16	5190735.97	4,33
41	155	4913428.93	5190736.89	23,50
42	763	4913421.01	5190714.77	25,91
43	151	4913397.33	5190725.29	5,08
44	150	4913394.62	5190720.99	7,23
45	149	4913390.16	5190715.30	11,68
46	148	4913380.65	5190708.52	15,73

47	147	4913365.52	5190704.22	43,21
48	771	4913391.00	5190669.32	17,41
49	770	4913408.02	5190665.67	3,25
50	769	4913407.87	5190662.42	24,97
51	768	4913397.59	5190639.66	6,93
52	767	4913391.67	5190636.06	36,81
53	766	4913358.84	5190652.70	26,92
54	765	4913331.95	5190653.95	20,49
55	764	4913321.40	5190636.39	37,07
56	140	4913289.71	5190655.63	6,63
57	139	4913283.21	5190654.34	20,82
58	138	4913271.71	5190636.98	15,40
59	137	4913265.57	5190622.86	6,99
60	136	4913259.91	5190618.75	3,52
61	135	4913257.99	5190615.80	9,98
62	134	4913255.42	5190606.16	10,75
63	133	4913247.48	5190598.91	38,03
64	132	4913239.52	5190561.72	5,95
65	131	4913244.52	5190558.49	8,13
66	130	4913252.23	5190555.92	1,19
67	129	4913253.01	5190555.02	4,16
68	1119	4913255.74	5190551.88	13,40
69	1120	4913266.02	5190543.28	8,02
70	1121	4913270.15	5190536.40	8,10
71	1122	4913271.36	5190528.39	2,52
72	1123	4913271.23	5190525.87	16,04
73	1124	4913274.39	5190510.14	17,58
74	1125	4913280.97	5190493.84	19,01
75	1126	4913292.04	5190478.39	1,75
76	1127	4913293.06	5190476.97	2,65
77	1128	4913293.63	5190474.38	26,37

78	1129	4913307.24	5190451.79	5,42
79	1130	4913308.14	5190446.45	2,62
80	1131	4913306.86	5190444.16	1,09
81	1132	4913307.23	5190443.13	27,76
82	1133	4913316.62	5190417.01	2,65
83	1134	4913317.99	5190414.74	2,62
84	1135	4913319.99	5190413.05	2,57
85	1136	4913322.53	5190412.68	2,60
86	1137	4913324.62	5190411.13	2,62
87	1138	4913324.38	5190408.52	10,30
88	1139	4913334.12	5190405.18	13,09
89	1140	4913344.56	5190397.28	6,29
90	1141	4913350.09	5190394.28	3,33
91	1142	4913353.02	5190392.69	9,33
92	1143	4913361.22	5190388.24	10,69
93	1144	4913370.62	5190383.14	3,20
94	1145	4913372.46	5190380.52	3,02
95	1146	4913373.25	5190377.6	10,38
96	1147	4913373.72	5190367.23	6,35
97	1148	4913372.72	5190360.96	6,38
98	1149	4913374.80	5190354.93	4,65
99	1150	4913377.22	5190350.96	0,64
100	1051	4913377.81	5190350.71	6,36
101	1026	4913383.67	5190348.24	6,64
102	1025	4913389.88	5190350.58	5,03
103	1024	4913389.87	5190355.61	3,36
104	1023	4913393.23	5190355.56	8,57
105	1022	4913401.80	5190355.56	42,34
106	816	4913444.14	5190355.24	3,86
107	815	4913444.32	5190359.10	6,31
108	1017	4913443.45	5190365.35	15,06

109	1016	4913434.34	5190377.34	49,94
110	1015	4913387.71	5190359.45	38,69
111	1014	4913371.94	5190394.78	41,00
112	1013	4913368.80	5190435.66	49,63
113	1012	4913415.44	5190452.63	55,68
114	1011	4913435.69	5190400.76	20,08
115	1010	4913445.56	5190383.27	22,41
116	1009	4913467.97	5190383.27	16,62
117	1008	4913462.99	5190367.41	16,74
118	814	4913449.86	5190357.02	49,63
119	816	4913475.01	5190314.23	12,00
120	1152	4913481.11	5190303.90	29,88
121	1153	4913494.57	5190277.22	5,52
122	518	4913496.44	5190272.03	8,94
123	517	4913501.40	5190279.47	22,13
124	516	4913492.54	5190299.75	16,20
125	515	4913488.54	5190315.45	26,22
126	514	4913485.67	5190341.51	13,67
127	513	4913487.10	5190355.10	14,08
128	512	4913488.98	5190369.05	10,45
129	511	4913490.74	5190379.35	9,38
130	510	4913493.19	5190388.40	9,15
131	509	4913497.18	5190396.63	10,13
132	508	4913502.63	5190405.17	12,77
133	507	4913510.99	5190414.82	20,08
134	506	4913524.50	5190429.67	5,57
135	505	4913528.73	5190433.30	12,17
136	504	4913539.21	5190439.49	14,28
137	503	4913551.32	5190447.05	8,30
138	502	4913558.49	5190451.24	8,08
139	501	4913565.22	5190455.72	6,55

140	500	4913570.42	5190459.71	7,86
141	499	4913576.27	5190464.96	14,19
142	498	4913585.94	5190475.35	10,69
143	497	4913593.65	5190482.75	8,34
144	496	4913600.45	5190487.57	6,17
145	495	4913605.65	5190490.89	11,33
146	494	4913616.06	5190495.36	7,93
147	493	4913623.96	5190496.09	9,86
148	492	4913633.81	5190496.50	7,23
149	491	4913641.04	5190496.32	3,24
150	490	4913644.22	5190496.92	3,86
151	489	4913648.02	5190497.61	5,54
152	488	4913651.92	5190501.55	5,59
153	487	4913654.60	5190506.45	7,95
154	486	4913656.58	5190514.15	10,91
155	485	4913659.43	5190524.68	6,63
156	484	4913662.12	5190530.74	2,07
157	483	4913663.36	5190532.4	4,95
158	482	4913666.92	5190535.84	4,56
159	481	4913670.98	5190537.92	5,56
160	480	4913676.38	5190539.26	16,38
161	479	4913692.71	5190540.54	4,71
162	478	4913697.33	5190539.6	18,95
163	477	4913716.26	5190540.39	21,99
164	476	4913737.63	5190545.58	3,07
165	475	4913740.60	5190546.36	15,65
166	474	4913755.78	5190550.17	14,71
167	473	4913769.63	5190555.13	9,01
168	472	4913777.44	5190559.63	5,32
169	471	4913781.34	5190563.25	7,52
170	470	4913786.15	5190569.03	3,12

171	469	4913787.71	5190571.73	7,34
172	468	4913789.27	5190578.90	8,52
173	467	4913790.19	5190587.37	11,26
174	466	4913790.64	5190598.62	21,58
175	465	4913791.45	5190620.18	8,55
176	464	4913792.86	5190628.61	22,54
177	463	4913800.98	5190649.64	1,81
178	1106	4913799.29	5190650.28	1,80
1	1107	4913797.64	5190650.99	
1	968	4913471.62	5190405.40	22,88
2	969	4913483.05	5190425.22	29,23
3	970	4913503.85	5190445.75	31,82
4	971	4913528.93	5190465.34	42,49
5	972	4913542.76	5190505.52	6,20
6	973	4913536.85	5190507.41	6,66
7	982	4913539.48	5190513.53	13,81
8	983	4913543.78	5190526.65	4,37
9	984	4913547.93	5190525.28	17,24
10	985	4913561.84	5190515.09	10,20
11	986	4913571.82	5190512.98	11,91
12	987	4913581.26	5190520.25	6,81
13	988	4913587.15	5190523.67	8,05
14	989	4913594.00	5190527.89	7,74
15	990	4913601.19	5190530.76	15,69
16	991	4913611.63	5190542.47	35,84
17	992	4913589.96	5190571.02	32,97
18	993	4913557.89	5190578.68	11,69
19	994	4913546.20	5190578.52	19,74
20	995	4913528.73	5190569.33	56,92
21	974	4913510.46	5190515.42	21,54

22	875	4913489.88	5190521.78	13,42
23	976	4913482.32	5190510.69	13,07
24	977	4913483.53	5190497.68	32,64
25	978	4913471.99	5190467.15	33,53
26	979	4913460.07	5190435.81	25,46
27	980	4913454.17	5190411.04	6,88
28	981	4913460.74	5190408.99	11,46
1	968	4913471.62	5190405.4	
1	677	4913603.96	5190609.08	8,69
2	678	4913606.36	5190600.73	39,18
3	679	4913644.03	5190611.50	24,93
4	680	4913651.31	5190587.66	32,87
5	681	4913682.66	5190597.53	13,45
6	682	4913693.23	5190605.85	30,03
7	683	4913683.13	5190634.13	19,33
8	669	4913664.34	5190629.60	19,49
9	670	4913657.62	5190647.89	1,97
10	671	4913656.78	5190649.67	1,99
11	672	4913655.62	5190651.29	1,89
12	673	4913654.29	5190652.63	2,37
13	674	4913652.2	5190653.74	9,31
14	675	4913644.45	5190658.89	42,11
15	662	4913602.91	5190651.97	34,15
16	663	4913630.17	5190672.54	19,31
17	664	4913620.55	5190689.28	37,71
18	665	4913587.14	5190671.79	2,26
19	666	4913586.12	5190669.77	2,72
20	667	4913586.65	5190667.10	22,57
21	661	4913597.99	5190647.59	39,37
22	737	4913558.77	5190644.11	40,38

23	738	4913518.41	5190642.93	23,56
24	739	4913495.37	5190647.85	15,91
25	740	4913491.19	5190632.50	11,83
26	741	4913486.82	5190621.51	41,59
27	742	4913525.98	5190607.51	20,98
28	743	4913526.45	5190586.54	22,43
29	744	4913548.88	5190586.89	30,98
30	745	4913551.14	5190617.79	38,42
31	746	4913589.51	5190619.65	13,49
32	747	4913592.73	5190606.55	11,51
1	677	4913603.96	5190609.08	
1	748	4913556.69	5190666.27	37,25
2	749	4913553.63	5190703.39	47,25
3	750	4913506.63	5190698.55	36,46
4	751	4913499.66	5190662.76	2,34
5	752	4913501.07	5190660.89	22,57
6	753	4913523.34	5190664.53	33,40
1	748	4913556.69	5190666.27	
1	754	4913470.89	5190631.77	46,06
2	755	4913485.79	5190675.35	24,67
3	756	4913462.51	5190683.50	46,02
4	757	4913447.29	5190640.07	25,02
1	754	4913470.89	5190631.77	
1	758	4913423.04	5190580.22	31,39
2	759	4913436.25	5190608.70	35,13
3	760	4913404.45	5190623.62	31,13
4	761	4913391.20	5190595.45	35,30
1	758	4913423.04	5190580.22	

1	996	4913441.70	5190495.10	37,14
2	997	4913460.18	5190527.32	9,23
3	998	4913469.38	5190528.02	16,26
4	999	4913467.99	5190544.22	22,65
5	1000	4913446.85	5190552.35	6,70
6	1001	4913442.35	5190547.39	7,80
7	1002	4913436.28	5190542.49	6,87
8	1003	4913430.36	5190539.01	16,37
9	1004	4913415.07	5190533.16	3,73
10	1005	4913414.12	5190529.55	4,59
11	1006	4913414.30	5190524.96	20,57
12	1007	4913418.66	5190504.86	25,02
1	996	4913441.70	5190495.10	
1	772	4913289.67	5190542.61	50,18
2	773	4913335.24	5190563.62	24,40
3	774	4913325.37	5190585.93	14,28
4	775	4913312.30	5190580.17	10,17
5	776	4913307.49	5190589.13	31,70
6	777	4913284.08	5190610.51	37,10
7	778	4913257.11	5190585.03	41,65
8	779	4913280.06	5190550.27	12,29
1	772	4913289.67	5190542.61	

Перечень координат границ ЕЗОПЛ-1(2)

№ п/п	Обозначение зон охраны объекта культурного наследия: ЕЗОПЛ-1(2)			
	Обозначение характерных точек границ	Координаты		Горизонтальное проложение (S), м
		X, м	Y, м	
1	1151	4913377.81	5190350.71	0,64

2	1150	4913377.22	5190350.96	4,65
3	1149	4913374.80	5190354.93	6,38
4	1148	4913372.72	5190360.96	6,35
5	1147	4913373.72	5190367.23	10,38
6	1146	4913373.25	5190377.60	3,02
7	1145	4913372.46	5190380.52	3,2
8	1144	4913370.62	5190383.14	10,69
9	1143	4913361.22	5190388.24	9,33
10	1142	4913353.02	5190392.69	3,33
11	1141	4913350.09	5190394.28	6,29
12	1140	4913344.56	5190397.28	13,09
13	1139	4913334.12	5190405.18	10,3
14	1138	4913324.38	5190408.52	2,62
15	1137	4913324.62	5190411.13	2,6
16	1136	4913322.53	5190412.68	2,57
17	1135	4913319.99	5190413.05	2,62
18	1134	4913317.99	5190414.74	2,65
19	1133	4913316.62	5190417.01	27,76
20	1132	4913307.23	5190443.13	1,09
21	1131	4913306.86	5190444.16	2,62
22	1130	4913308.14	5190446.45	5,42
23	1129	4913307.24	5190451.79	26,37
24	1128	4913293.63	5190474.38	2,65
25	1127	4913293.06	5190476.97	1,75
26	1126	4913292.04	5190478.39	19,01
27	1125	4913280.97	5190493.84	17,58
28	1124	4913274.39	5190510.14	16,04
29	1123	4913271.23	5190525.87	2,52
30	1122	4913271.36	5190528.39	8,1
31	1121	4913270.15	5190536.40	8,02
32	1120	4913266.02	5190543.28	13,4

33	1119	4913255.74	5190551.88	4,16
34	129	4913253.01	5190555.02	15,54
35	128	4913249.02	5190540.00	5,39
36	127	4913247.02	5190535.00	9,07
37	126	4913246.02	5190525.99	24,7
38	125	4913233.02	5190504.99	19,1
39	124	4913231.02	5190486.00	8,06
40	123	4913235.02	5190479.00	37,58
41	122	4913265.16	5190456.56	15,26
42	782	4913279.50	5190451.35	17,95
43	781	4913273.80	5190434.33	20,37
44	780	4913291.68	5190424.57	18,04
45	779	4913284.06	5190408.22	10,89
46	1154	4913286.02	5190397.51	26,7
47	117	4913277.00	5190372.38	24,52
48	116	4913268.49	5190349.38	9,26
49	115	4913264.65	5190340.95	10,38
50	114	4913258.66	5190332.47	2,95
51	113	4913256.30	5190330.70	13,5
52	112	4913243.79	5190325.63	12,99
53	111	4913232.12	5190319.92	21,06
54	110	4913214.01	5190330.67	34,4
55	109	4913190.02	5190306.01	2,28
56	108	4913187.85	5190306.71	6,21
57	107	4913185.50	5190300.96	1,7
58	106	4913186.92	5190300.03	9,93
59	1155	4913195.99	5190295.99	7,17
60	1156	4913203.15	5190295.72	48,59
61	1157	4913251.73	5190294.85	24,46
62	1158	4913275.99	5190297.99	30,02
63	1159	4913305.99	5190297.01	27,82

64	1160	4913331.89	5190307.17	51,69
65	1161	4913369.32	5190342.82	11,59
1	1151	4913377.81	5190350.71	

Перечень координат границ ЕЗОПЛ-1(3)

№ п/п	Обозначение зон охраны объекта культурного наследия: ЕЗОПЛ-1(3)			
	Обозначение характерных точек границ	Координаты		Горизонтальное проложение (S), м
		Х, м	У, м	
1	457	4913944.67	5190908.83	61,46
2	456	4913987.31	5190953.09	18,61
3	455	4913991.37	5190971.25	6,18
4	454	4913993.21	5190977.15	10,01
5	453	4913998.39	5190985.71	6,2
6	452	4914001.93	5190990.80	5,04
7	942	4914001.48	5190995.82	2,81
8	967	4913998.70	5190996.23	7,02
9	966	4913991.72	5190995.49	22,92
10	965	4913977.76	5190977.31	19,2
11	964	4913967.03	5190961.39	20,09
12	963	4913955.73	5190944.78	18,79
13	962	4913943.97	5190930.13	18,92
14	961	4913930.77	5190916.57	13,02
15	960	4913922.91	5190906.19	14,33
16	959	4913915.04	5190894.21	13,03
17	958	4913906.05	5190884.78	49,9
18	957	4913876.45	5190844.61	38,08
19	956	4913855.56	5190812.77	60,89
20	955	4913803.80	5190780.70	22,31
21	954	4913781.49	5190780.24	65,53
22	953	4913780.35	5190845.76	18,78

23	952	4913799.10	5190846.74	59,75
24	951	4913827.95	5190899.06	12,55
25	950	4913834.70	5190909.64	15,02
26	949	4913845.21	5190920.37	10,72
27	948	4913855.83	5190921.85	29,18
28	947	4913879.45	5190904.72	6,26
29	946	4913883.21	5190909.72	82,19
30	945	4913933.19	5190974.97	40,44
31	308	4913957.81	5191007.05	5,32
32	307	4913953.02	5191009.36	2,57
33	306	4913950.54	5191010.03	8,17
34	305	4913942.37	5191009.99	4,56
35	304	4913944.60	5191006.01	10,45
36	303	4913934.83	5191002.30	4,27
37	302	4913930.68	5191003.32	8,59
38	301	4913922.46	5191000.82	8,22
39	300	4913914.81	5190997.81	3,98
40	299	4913910.84	5190997.59	6,26
41	298	4913905.94	5190993.70	15,53
42	297	4913890.81	5190990.20	6,1
43	296	4913884.78	5190991.11	11,53
44	295	4913874.10	5190995.45	2,8
45	294	4913872.07	5190993.52	3,5
46	293	4913868.62	5190992.94	4,44
47	292	4913865.07	5190995.60	8,35
48	291	4913865.31	5191003.95	1,83
49	290	4913863.88	5191002.81	3,96
50	289	4913862.00	5190999.32	4,95
51	288	4913858.75	5190995.59	5,74
52	287	4913853.15	5190994.32	10,69
53	286	4913842.47	5190994.70	25,03

54	285	4913824.87	5190976.90	7,37
55	284	4913821.29	5190970.46	20,54
56	283	4913802.01	5190963.38	2,7
57	282	4913799.34	5190963.00	36,52
58	281	4913777.63	5190933.63	16,78
59	280	4913781.93	5190917.41	6,98
60	279	4913778.16	5190911.53	25,79
61	278	4913770.07	5190887.04	5,28
62	277	4913767.60	5190882.37	25,86
63	276	4913754.88	5190859.86	56,59
64	275	4913717.05	5190817.77	40,61
65	274	4913687.01	5190790.44	9,12
66	1096	4913695.02	5190786.08	7,76
67	1095	4913702.04	5190782.78	10,51
68	1094	4913709.74	5190775.62	8,07
69	1093	4913712.67	5190768.10	18,72
70	1092	4913721.20	5190751.44	18,56
71	1091	4913731.32	5190735.88	5,32
72	1090	4913734.29	5190731.47	2,69
73	1089	4913736.63	5190730.15	19,4
74	1088	4913754.36	5190722.27	8,06
75	1087	4913762.25	5190720.62	2,69
76	1086	4913764.75	5190719.63	8,09
77	1085	4913767.69	5190712.09	7,72
78	1084	4913773.71	5190707.25	12,42
79	1083	4913782.58	5190698.55	5,85
80	1082	4913786.72	5190694.42	7,41
81	1081	4913791.93	5190689.15	19,63
82	1080	4913809.32	5190698.25	15,55
83	1079	4913815.60	5190712.48	14,79
84	462	4913827.15	5190703.24	151,75

85	461	4913892.49	5190840.20	24,35
86	460	4913906.63	5190860.02	12,91
87	459	4913911.81	5190871.85	37,09
88	458	4913935.84	5190900.10	12,42
1	457	4913944.67	5190908.83	
1	1067	4913817.29	5190724.98	9,81
2	1068	4913821.17	5190733.99	17,09
3	1069	4913827.86	5190749.72	19,64
4	1070	4913809.92	5190757.71	21,91
5	1071	4913801.79	5190737.36	9,30
6	1072	4913806.66	5190729.44	11,53
1	1067	4913817.29	5190724.98	

Перечень координат границ ЕЗОПЛ-2(1)

№ п/п	Обозначение зон охраны объекта культурного наследия: ЕЗОПЛ-2(1)			
	Обозначение характерных точек границ	Координаты		Горизонтальное проложение (S), м
		X, м	Y, м	
1	804	4913285.89	5190155.55	60,48
2	1163	4913314.84	5190208.65	9,25
3	1164	4913323.70	5190211.30	7,13
4	1165	4913328.32	5190216.73	3,85
5	1166	4913329.88	5190220.25	3,21
6	1167	4913329.71	5190223.46	3,46
7	1168	4913328.77	5190226.79	37,51
8	1169	4913362.97	5190242.20	4,76
9	1170	4913367.60	5190243.32	18,49
10	1171	4913381.83	5190255.12	15,72
11	1172	4913397.37	5190257.52	39,63
12	1173	4913436.97	5190255.96	18,07

13	1174	4913454.85	5190258.56	12,03
14	1175	4913452.87	5190270.43	10,78
15	1020	4913450.53	5190280.95	10,5
16	1019	4913443.67	5190273.00	10,8
17	1018	4913435.57	5190265.85	35,98
18	1032	4913399.60	5190266.53	6,38
19	1031	4913396.15	5190271.90	4,26
20	1030	4913391.90	5190272.23	2,21
21	1029	4913391.51	5190270.05	7,2
22	1028	4913384.36	5190270.90	9,51
23	1027	4913386.00	5190280.27	68,01
24	1026	4913383.67	5190348.24	6,36
25	1151	4913377.81	5190350.71	11,59
26	1161	4913369.32	5190342.82	51,69
27	1160	4913331.89	5190307.17	27,82
28	1159	4913305.99	5190297.01	30,02
29	1158	4913275.99	5190297.99	24,46
30	1157	4913251.73	5190294.85	48,59
31	1156	4913203.15	5190295.72	7,17
32	1155	4913195.99	5190295.99	9,93
33	106	4913186.92	5190300.03	22,55
34	105	4913190.18	5190277.72	22,78
35	104	4913188.14	5190255.03	20,52
36	799	4913207.78	5190249.09	27,65
37	798	4913199.28	5190222.78	20,34
38	103	4913179.90	5190228.95	0,97
39	102	4913179.60	5190228.03	9,88
40	101	4913182.01	5190218.45	27,33
41	100	4913189.03	5190192.04	24,47
42	1176	4913212.52	5190198.89	7,81
43	1177	4913220.31	5190199.41	10,77

44	1178	4913230.31	5190203.42	6,73
45	1179	4913236.91	5190204.72	4,02
46	1180	4913240.89	5190204.13	11,14
47	1181	4913250.50	5190198.49	7,37
48	1182	4913255.80	5190193.37	14,92
49	1183	4913268.86	5190186.15	9,06
50	1184	4913273.79	5190178.55	10,97
51	1185	4913264.94	5190172.06	14,42
52	1186	4913252.11	5190165.47	9,83
53	1187	4913243.84	5190160.15	5,41
54	1188	4913238.45	5190159.64	4,01
55	1189	4913234.62	5190160.84	5,07
56	1190	4913230.20	5190163.33	18,37
57	801	4913218.29	5190149.35	6,84
58	800	4913223.85	5190145.36	24,14
59	93	4913209.71	5190125.80	26,08
60	92	4913213.24	5190099.96	20,99
61	91	4913221.11	5190080.50	75,33
62	803	4913270.88	5190137.05	1,88
63	810	4913269.61	5190138.43	16,07
64	809	4913259.22	5190150.69	12,93
65	808	4913251.45	5190161.03	5,48
66	807	4913255.98	5190164.12	16,56
67	806	4913270.98	5190171.13	5,34
68	805	4913275.66	5190168.56	16,55
1	804	4913285.89	5190155.55	

Перечень координат границ ЕЗОПЛ-3(1)

№ п/п	Обозначение зон охраны объекта культурного наследия: ЕЗОПЛ-3(1)		
	Обозначение	Координаты	Горизонтальное

	характерных точек границ	X, м	Y, м	проложение (S), м
1	1115	4913911.55	5190643.32	5,65
2	1114	4913910.29	5190648.83	4,07
3	1113	4913909.88	5190652.88	20,12
4	1112	4913918.96	5190670.83	24,49
5	930	4913930.02	5190692.68	45,69
6	929	4913950.75	5190733.40	23,97
7	928	4913928.65	5190742.68	7,31
8	927	4913921.69	5190744.9	46,79
9	926	4913883.08	5190771.33	1,2
10	925	4913883.83	5190772.27	21,48
11	924	4913897.26	5190789.03	15,07
12	923	4913907.49	5190800.10	15,46
13	922	4913920.02	5190809.16	17,65
14	921	4913934.35	5190819.47	14,92
15	920	4913945.51	5190829.37	3,89
16	919	4913948.42	5190831.95	29,38
17	1056	4913970.41	5190851.43	43,54
18	941	4913997.53	5190885.49	7,67
19	447	4914002.58	5190891.26	44,73
20	446	4913975.37	5190926.76	5,02
21	445	4913973.67	5190922.04	5,9
22	444	4913969.73	5190917.65	25,76
23	443	4913951.14	5190899.82	12,98
24	442	4913942.59	5190890.06	10,44
25	441	4913935.91	5190882.04	25,31
26	440	4913919.06	5190863.16	15,65
27	439	4913909.57	5190850.71	15,83
28	438	4913902.06	5190836.78	74,78
29	437	4913870.14	5190769.15	36,55
30	436	4913855.11	5190735.83	19,06

31	435	4913846.26	5190718.95	41,11
32	434	4913826.31	5190683.01	14,32
33	433	4913820.94	5190669.74	20,62
34	432	4913815.35	5190649.89	12,42
35	431	4913812.60	5190637.78	6,8
36	430	4913811.56	5190631.06	6,94
37	429	4913811.12	5190624.13	10,89
38	428	4913811.95	5190613.27	5,33
39	427	4913813.09	5190608.06	5,46
40	426	4913815.12	5190602.99	5,89
41	425	4913818.28	5190598.02	12,96
42	424	4913825.94	5190587.57	16,39
43	423	4913834.55	5190573.62	13,98
44	422	4913838.57	5190560.23	7,52
45	421	4913839.08	5190552.73	8,45
46	420	4913836.23	5190544.78	8,09
47	419	4913831.30	5190538.37	22,09
48	418	4913813.35	5190525.50	24,38
49	417	4913792.40	5190513.03	49,14
50	416	4913755.42	5190480.67	143,65
51	415	4913657.38	5190375.68	37,47
52	414	4913633.91	5190346.47	12,09
53	413	4913629.05	5190335.40	13
54	412	4913628.94	5190322.40	12,96
55	411	4913633.72	5190310.35	10,64
57	410	4913640.66	5190302.29	8,72
58	409	4913647.85	5190297.36	8,97
59	408	4913656.28	5190294.29	9,5
60	407	4913665.77	5190294.78	29,58
61	406	4913694.66	5190301.13	62,43
62	405	4913755.04	5190316.99	44,74

63	404	4913797.57	5190330.87	22,98
64	403	4913817.06	5190343.04	18,88
65	402	4913829.83	5190356.94	29,67
66	401	4913839.75	5190384.90	110,64
67	400	4913863.95	5190492.86	109,54
68	399	4913900.32	5190596.19	27,49
69	398	4913909.05	5190622.26	6,56
70	397	4913906.01	5190628.07	8,93
71	396	4913903.01	5190636.48	10,94
1	1115	4913911.55	5190643.32	

Перечень координат границ ЕЗОПЛ-3(2)

№ п/п	Обозначение зон охраны объекта культурного наследия: ЕЗОПЛ-3(2)			
	Обозначение характерных точек границ	Координаты		Горизонтально е проложение (S), м
		X, м	Y, м	
1	611	4914032.09	5189813.51	73,12
2	610	4913990.93	5189873.95	26,54
3	609	4913978.36	5189897.33	30,95
4	608	4913965.96	5189925.69	46,92
5	607	4913952.20	5189970.55	52,49
6	606	4913945.89	5190022.66	33,52
7	605	4913946.46	5190056.18	34,21
8	604	4913950.40	5190090.16	117,55
9	603	4913971.63	5190205.78	49,52
10	602	4913976.19	5190255.09	17,32
11	601	4913974.43	5190272.32	36,12
12	600	4913965.71	5190307.37	30,4
13	599	4913954.15	5190335.49	25,61
14	598	4913941.89	5190357.98	58,27
15	597	4913913.37	5190408.79	18,32

16	596	4913905.37	5190425.27	16
17	595	4913901.37	5190440.76	11,6
18	594	4913900.30	5190452.31	14,43
19	593	4913901.77	5190466.66	22,29
20	592	4913908.19	5190488.01	81,3
21	591	4913940.36	5190562.67	16,16
22	828	4913935.64	5190578.13	15,76
23	827	4913931.92	5190593.44	6,09
24	826	4913929.51	5190599.03	9,73
25	580	4913925.32	5190607.81	144,86
26	579	4913874.45	5190472.18	28,6
27	578	4913866.88	5190444.6	18,19
28	577	4913863.08	5190426.81	46,57
29	576	4913854.74	5190380.99	17,33
30	575	4913849.50	5190364.47	9,62
31	574	4913845.12	5190355.91	17,54
32	573	4913836.12	5190340.86	20,99
33	572	4913819.95	5190327.47	18,22
34	571	4913804.00	5190318.67	11,59
35	570	4913793.08	5190314.80	99,12
36	569	4913697.78	5190287.54	32,22
37	568	4913666.17	5190281.32	13,21
38	567	4913652.96	5190281.63	13,86
39	566	4913639.31	5190284.01	16,31
40	565	4913628.32	5190296.06	10,89
41	564	4913621.20	5190304.30	16,7
42	563	4913615.02	5190319.81	14,63
43	562	4913613.97	5190334.40	16,74
44	561	4913620.06	5190349.99	32,31
45	560	4913639.41	5190375.86	80,35
46	559	4913694.59	5190434.26	37,44

47	825	4913667.00	5190459.57	4,32
48	824	4913663.73	5190462.39	6,68
49	823	4913658.94	5190467.04	12,76
50	822	4913649.62	5190475.75	12,15
51	535	4913646.20	5190487.41	27,81
52	534	4913618.41	5190486.48	15,19
53	533	4913604.58	5190480.20	21,28
54	532	4913588.49	5190466.27	25,88
55	531	4913569.47	5190448.72	53,81
56	530	4913527.32	5190415.27	26,21
57	529	4913510.07	5190395.54	6,28
58	528	4913507.24	5190389.93	15,52
59	527	4913502.21	5190375.25	8,05
60	526	4913500.52	5190367.38	28,92
61	525	4913499.03	5190338.50	16,32
62	524	4913500.19	5190322.22	16,78
63	523	4913503.68	5190305.81	54,09
64	522	4913527.57	5190257.28	27,54
65	1191	4913554.15	5190250.07	20,95
66	1192	4913572.39	5190239.76	18,09
67	1193	4913583.20	5190225.26	27,74
68	1194	4913610.92	5190226.21	25,14
69	1195	4913635.90	5190223.34	46,03
70	1196	4913641.86	5190177.70	21,39
71	1197	4913655.42	5190161.16	23,71
72	1198	4913643.51	5190140.66	34,81
73	1199	4913641.19	5190105.93	49,44
74	1200	4913648.14	5190056.98	12,59
75	1201	4913660.71	5190057.65	52,08
76	1202	4913670.53	5190006.50	36,33
77	1203	4913705.42	5190016.61	21,39

78	1204	4913725.68	5190023.48	49,98
79	1205	4913746.57	5189978.07	8,72
80	1206	4913751.01	5189970.57	15,93
81	1207	4913757.15	5189955.87	4,5
82	1208	4913755.93	5189951.54	7,1
83	1209	4913751.98	5189945.64	3,11
84	1210	4913749.15	5189944.35	27,14
85	1211	4913736.30	5189920.44	25,04
86	1212	4913720.09	5189901.36	53,42
87	1213	4913721.56	5189847.96	7,73
88	1214	4913715.80	5189842.81	27,12
89	1215	4913703.57	5189818.60	72,85
90	1216	4913723.46	5189748.52	10,35
91	1217	4913725.53	5189738.38	114,12
92	1218	4913839.64	5189740.14	75,54
93	1219	4913914.89	5189746.79	87,34
94	1220	4913995.70	5189779.92	49,52
1	611	4914032.09	5189813.51	

Перечень координат границ ЕЗОПЛ-3(3)

№ п/п	Обозначение зон охраны объекта культурного наследия: ЕЗОПЛ-3(3)			
	Обозначение характерных точек границ	Координаты		Горизонтально е проложение (S), м
		X, м	Y, м	
1	320	4914454.13	5190216.46	333,82
2	1221	4914389.96	5190544.05	304,27
3	1222	4914400.42	5190848.14	51,87
4	1223	4914393.11	5190899.49	184,22
5	1224	4914300.49	5191058.73	101,77
6	1225	4914214.82	5191003.80	31,85
7	1226	4914183.69	5190997.08	131,06

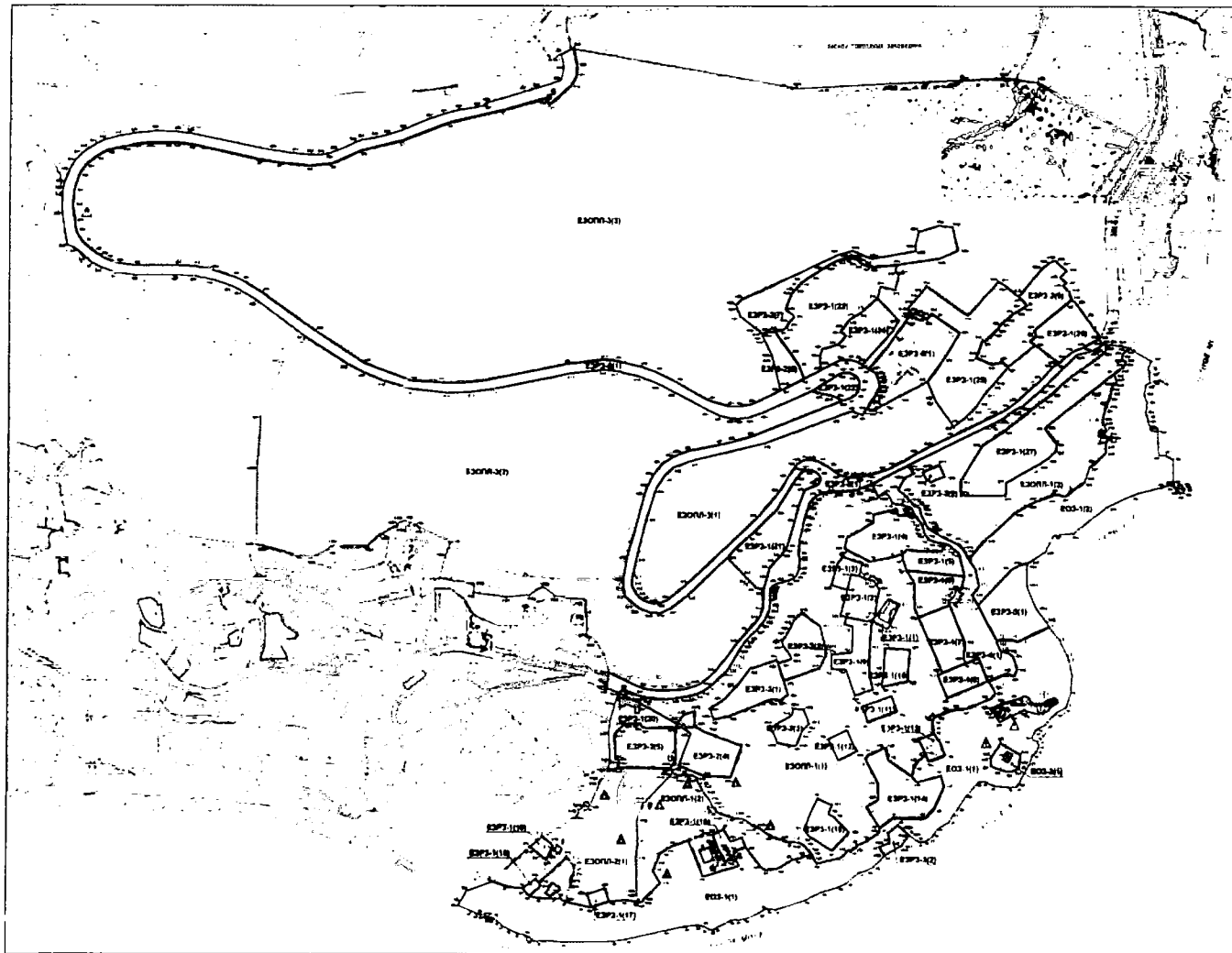
8	1227	4914052.67	5191000.24	17,82
9	1228	4914034.98	5190998.11	10,75
10	1229	4914024.97	5190994.20	7,67
11	1230	4914018.08	5190990.83	5,72
12	940	4914013.36	5190987.60	38,31
13	939	4914044.85	5190965.78	24,44
14	938	4914064.99	5190951.93	6,46
15	937	4914069.00	5190946.87	13,13
16	1066	4914081.33	5190942.37	11,68
17	1065	4914089.81	5190934.34	6,19
18	1064	4914094.22	5190938.68	12,24
19	1063	4914102.50	5190929.66	13,99
20	1062	4914112.45	5190939.49	11,69
21	1061	4914120.14	5190930.69	9,6
22	1060	4914126.46	5190923.46	4,08
23	1059	4914127.65	5190919.56	7,57
24	1058	4914123.99	5190912.93	12,26
25	1057	4914116.71	5190903.07	54,46
26	900	4914075.26	5190867.75	26,62
27	899	4914092.18	5190847.20	7,54
28	898	4914096.12	5190840.77	3,01
29	897	4914097.61	5190838.16	66,63
30	896	4914048.23	5190793.43	75,14
31	895	4914093.12	5190733.17	11,48
32	894	4914083.71	5190726.60	9,34
33	893	4914076.65	5190720.49	12,1
34	892	4914067.98	5190712.05	11,58
35	891	4914058.94	5190704.81	8,57
36	890	4914053.30	5190711.26	4,9
37	1111	4914049.16	5190708.63	6,83
38	1110	4914043.83	5190704.36	32,62

39	1109	4914017.60	5190684.97	22,3
40	1108	4913999.64	5190671.75	37,41
41	387	4913971.74	5190646.83	10,38
42	386	4913977.51	5190638.20	4,21
43	880	4913980.73	5190640.91	63
44	879	4914027.25	5190683.40	17,41
45	878	4914041.87	5190692.85	46,51
46	855	4914076.06	5190661.32	17,08
47	854	4914092.58	5190665.66	22,81
48	853	4914087.35	5190687.86	26,18
49	852	4914112.71	5190694.37	6,28
50	851	4914114.19	5190688.27	10,91
51	850	4914124.77	5190690.95	62,87
52	1045	4914133.09	5190753.27	29,68
53	1044	4914144.73	5190780.57	35,67
54	1043	4914179.56	5190772.88	20,65
55	1042	4914182.37	5190752.42	30,96
56	1041	4914173.59	5190722.73	22,27
57	1055	4914151.97	5190717.37	6,69
58	1054	4914145.34	5190718.29	66,19
59	1053	4914134.82	5190652.94	30,34
60	1052	4914147.10	5190625.20	22,65
61	1051	4914141.39	5190603.28	158,13
62	1050	4914077.18	5190458.77	10,81
63	1049	4914069.46	5190451.20	5,51
64	1048	4914064.10	5190452.48	13,09
65	1047	4914051.91	5190457.25	38,55
66	1046	4914027.58	5190487.15	2,11
67	1036	4914026.54	5190488.99	0,57
68	1035	4914025.97	5190488.92	2,83
69	1034	4914023.15	5190489.14	1,2

70	1033	4914022.06	5190489.65	31,51
71	1040	4913993.51	5190502.99	2,92
72	1039	4913990.63	5190503.45	45,03
73	1038	4913946.95	5190514.38	5,2
74	377	4913941.99	5190515.95	45,91
75	376	4913922.69	5190474.29	20,34
76	375	4913918.96	5190454.30	13,32
77	374	4913919.22	5190440.98	33,44
78	373	4913928.90	5190408.97	53,7
79	372	4913956.39	5190362.84	34,25
80	371	4913972.12	5190332.42	21,71
81	370	4913979.93	5190312.16	38,69
82	369	4913989.28	5190274.62	19,14
83	368	4913991.22	5190255.58	52,52
84	367	4913986.43	5190203.28	133,94
85	366	4913962.94	5190071.42	30,48
86	365	4913960.81	5190041.01	28,79
87	364	4913961.66	5190012.23	12,63
88	363	4913963.05	5189999.68	31,08
89	362	4913965.14	5189968.67	75,27
90	361	4913992.66	5189898.61	84,87
91	360	4914040.96	5189828.82	98,51
92	359	4914100.11	5189750.05	32,92
93	358	4914117.58	5189722.15	14,4
94	357	4914123.67	5189709.10	31,5
95	356	4914133.90	5189679.31	26,7
96	355	4914139.68	5189653.24	28,24
97	354	4914141.76	5189625.08	60,8
98	353	4914142.62	5189564.29	27,68
99	352	4914146.63	5189536.90	20,88
100	351	4914153.96	5189517.35	7,9

101	350	4914158.39	5189510.81	9,66
102	349	4914163.64	5189502.70	21,16
103	348	4914177.51	5189486.72	19,78
104	347	4914194.44	5189476.49	17,36
105	346	4914211.71	5189474.68	21,89
106	345	4914233.47	5189472.26	21,85
107	344	4914255.22	5189474.39	24,97
108	343	4914278.88	5189482.36	17,65
109	342	4914293.28	5189492.56	19,26
110	341	4914305.10	5189507.77	20,37
111	340	4914314.37	5189525.91	26,69
112	339	4914319.07	5189552.18	14,75
113	338	4914321.90	5189566.66	21,96
114	337	4914323.58	5189588.56	26,47
115	336	4914323.17	5189615.03	11,98
116	335	4914323.20	5189627.01	23,54
117	334	4914320.15	5189650.35	102,19
118	333	4914295.82	5189749.60	29,21
119	332	4914290.75	5189778.37	43,77
120	331	4914285.58	5189821.83	32,51
121	330	4914287.84	5189854.26	49,02
122	329	4914307.24	5189899.28	61,37
123	328	4914320.82	5189959.13	75,31
124	327	4914346.55	5190029.91	84,08
125	326	4914364.08	5190112.14	61,49
126	325	4914379.78	5190171.59	10,97
127	324	4914371.32	5190178.58	42,33
128	323	4914397.37	5190211.94	16,61
129	322	4914411.84	5190220.09	16,61
130	321	4914428.41	5190221.20	26,15
1	320	4914454.13	5190216.46	

**Схема границ объединенных зон охраны объекта культурного наследия федерального значения «Дворец «Ласточкино гнездо», 1912 год,
расположенного по адресу: Республика Крым, городской округ Ялта, пгт Гаспра, ул. Алупкинское шоссе, д. 9, литера «А»,
и объекта культурного наследия регионального значения «Здание Ай-Тодорского маяка», 1835 год,
расположенного по адресу: Республика Крым, городской округ Ялта, пгт Гаспра, ул. Алупкинское шоссе, 11**



ЭКСПЛИКАЦИЯ:

Объекты культурного наследия федерального значения

1. «Дворец «Ласточкино гнездо», 1912 год,
по адресу: Республика Крым, городской округ Ялта, пгт Гаспра, ул. Алупкинское шоссе, д. 9, литера «А»
2. «Здание Ай-Тодорского маяка», 1835 год,
по адресу: Республика Крым, городской округ Ялта, пгт Гаспра, ул. Алупкинское шоссе, 11

Объекты культурного наследия регионального значения

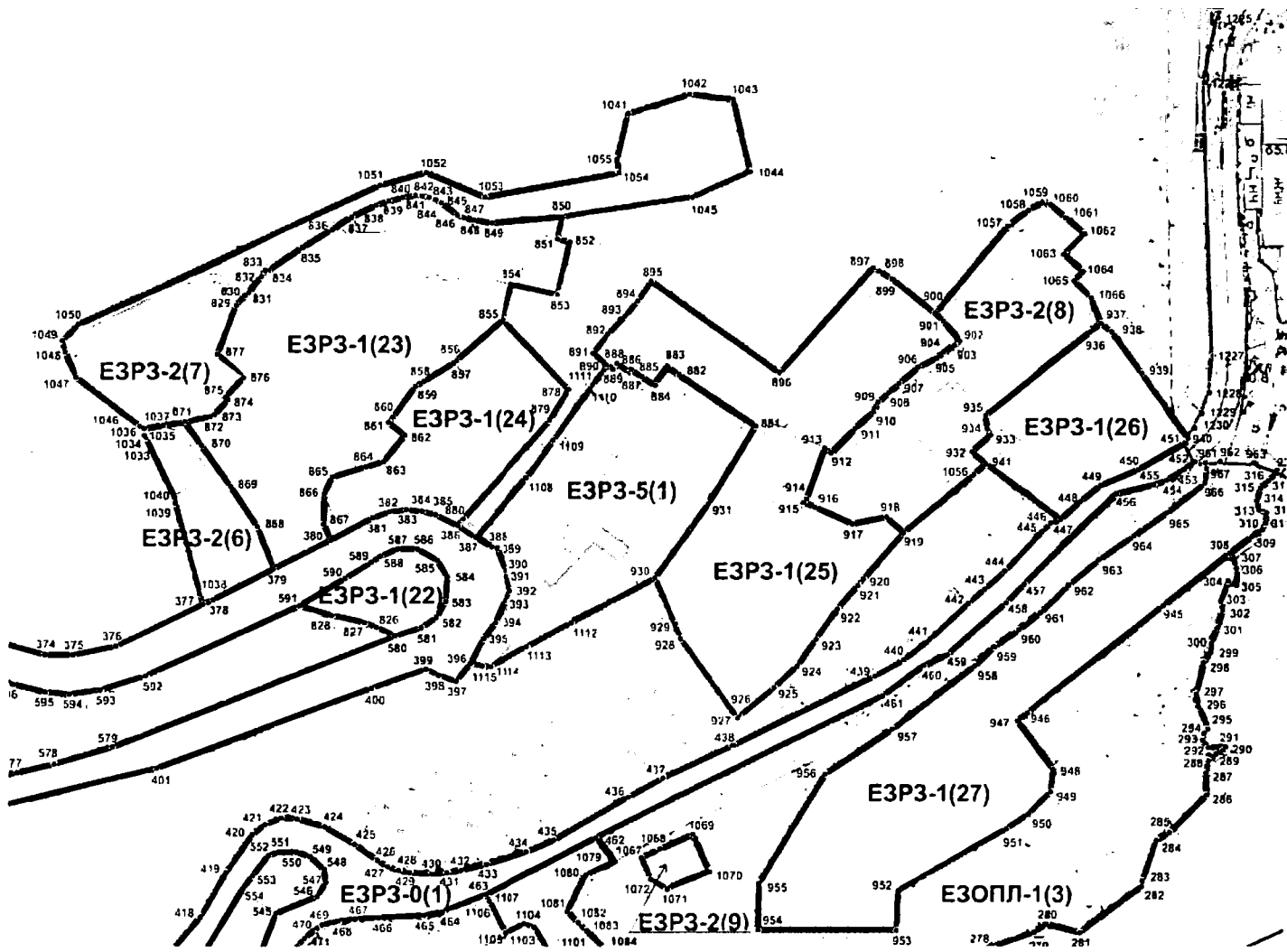
1. «Архитектурный ансамбль «Крепость Карая», IX-IV века до н.э.,
по адресу: Республика Крым, городской округ Ялта, пгт Гаспра, м.п.с. Ай-Тодор
2. Выдающийся объект культурного наследия
«Поселение (Экспортный минарета) Ай-Тодор», VIII-XV вв.,
по адресу: Республика Крым, городской округ Ялта, пгт Гаспра, м.п.с. Ай-Тодор, в районе «Ласточкиного гнезда»
3. Выдающийся объект культурного наследия
«Археологический памятник культурный слой разновременных объектов»: поселение, I тыс. до н.э.,
по адресу: Республика Крым, городской округ Ялта, пгт Гаспра, по 02-03 км в северном направлении от санатория «Ураган»

Ценные объекты исторической застройки:

1. Здание кузницы, начало XX века
2. Служебный корпус, начало XX века
3. Двор «Бела Ласточка», 2-я половина XIX века
4. Асимметричный корпус, начало XX века
5. Служебный малый корпус, 1970-е годы
6. Дом священника, 2-я половина XIX - начало XX века
7. Дом Феофан-Кераскиев (считается вымысел), 2-я половина XIX - начало XX века
8. Территория охраны мемориального Ай-Тодорского маяка (гробница, развалины), 2-я половина XIX века
9. Территория мемориала (гробница), середина XX века

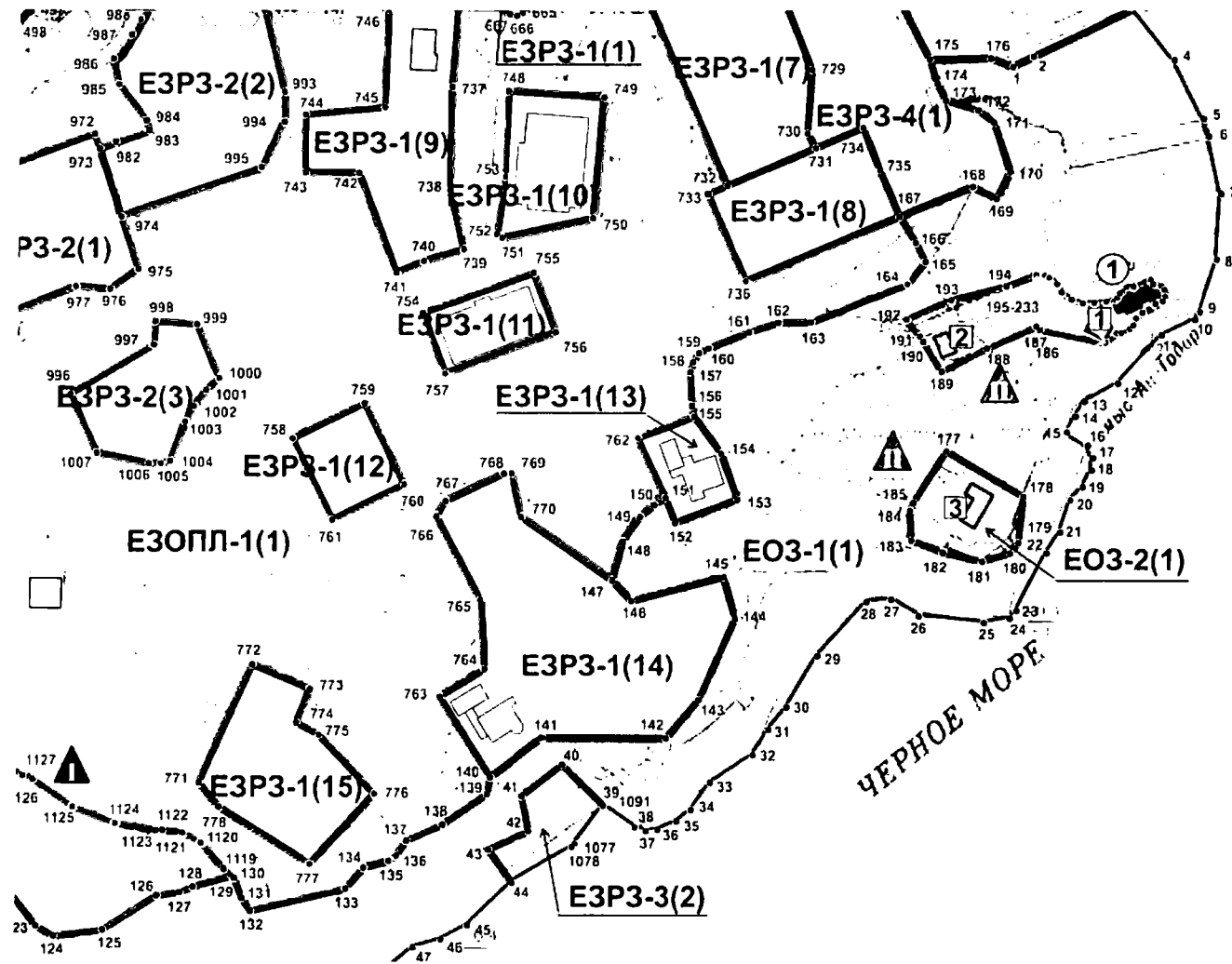
УСЛОВНЫЕ ОБОЗНАЧЕНИЯ:

- Объекты культурного наследия федерального значения
- Объекты культурного наследия федерального значения (копексы археологии)
- Объекты культурного наследия регионального значения
- Выдающийся объект культурного наследия «Дом П.А. Малашкина», конец XIX века, по адресу: Республика Крым, городской округ Ялта, пгт Гаспра, Алупкинское шоссе, 13а, литер «А»
- Выдающиеся объекты культурного наследия (копексы археологии)
- Ценные объекты исторической застройки
- Территория объектов культурного наследия
- Обширные зоны
- Главным элементом единой охранной зоны EOP
- Территория единой охранной зоны EOP
- Границы территории единой зоны охраняемого природного ландшафта EOP.L
- Территория единой зоны охраняемого природного ландшафта EOP.L
- Кадастровые границы земельных участков
- Включенная (заключенная) точка границы зон охраны и ее координаты
- Единая территория единой зоны регулирования застройки и хозяйственной деятельности EOP-1
- Территория единой зоны регулирования застройки и хозяйственной деятельности EOP-2
- Территория единой зоны регулирования застройки и хозяйственной деятельности EOP-3
- Территория единой зоны регулирования застройки и хозяйственной деятельности EOP-4
- Территория единой зоны регулирования застройки и хозяйственной деятельности EOP-5





















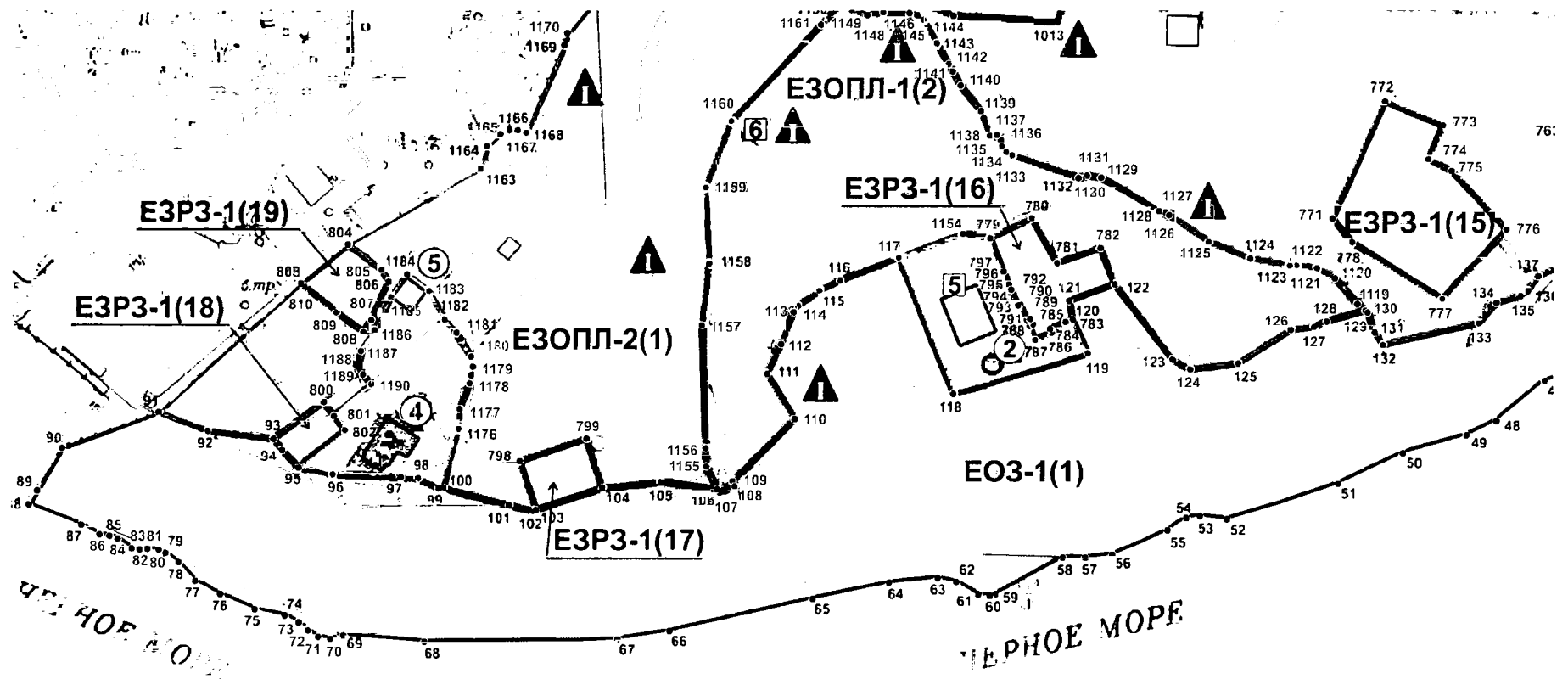
УСЛОВНЫЕ ОБОЗНАЧЕНИЯ:

- 775 Поворотная (характерная) точка границ зон охраны и ее номер
- Границы территории единой зоны охраняемого природного ландшафта ЕЗОПЛ
- Территория единой зоны охраняемого природного ландшафта ЕЗОПЛ
- Кадастровые границы земельных участков
- Границы территории единой зоны регулирования застройки и хозяйственной деятельности
- Территория единой зоны регулирования застройки и хозяйственной деятельности ЕЗРЗ-1
- Территория единой зоны регулирования застройки и хозяйственной деятельности ЕЗРЗ-2
- Территория единой зоны регулирования застройки и хозяйственной деятельности ЕЗРЗ-5
- Территория единой зоны регулирования застройки и хозяйственной деятельности ЕЗРЗ-0









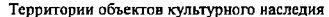




УСЛОВНЫЕ ОБОЗНАЧЕНИЯ:


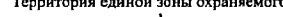


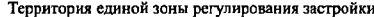
-  Объекты культурного наследия федерального значения
-  Объекты культурного наследия федерального значения (объекты археологии)
-  Выявленные объекты культурного наследия (объекты археологии)
-  Ценные объекты исторической застройки
-  Характерные объекты, отображающие этапы градостроительного развития территории в период с кон. XIX до 2-ой пол. XX вв.
-  Границы территорий объектов культурного наследия утвержденные
-  Территории объектов культурного наследия
-  Поворотная (характерная) точка границ зон охраны и ее номер
- Объединенные зоны охраны предлагаемые:
-  Границы территории единой охранной зоны ЕОЗ
-  Территория единой охранной зоны ЕОЗ
-  Границы территории единой зоны охраняемого природного ландшафта ЕЗОПЛ
-  Территория единой зоны охраняемого природного ландшафта ЕЗОПЛ
-  Кадастровые границы земельных участков
-  Границы территории единой зоны регулирования застройки и хозяйственной деятельности
-  Территория единой зоны регулирования застройки и хозяйственной деятельности ЕЗРЗ-1
-  Территория единой зоны регулирования застройки и хозяйственной деятельности ЕЗРЗ-2
-  Территория единой зоны регулирования застройки и хозяйственной деятельности ЕЗРЗ-3
-  Территория единой зоны регулирования застройки и хозяйственной деятельности ЕЗРЗ-4

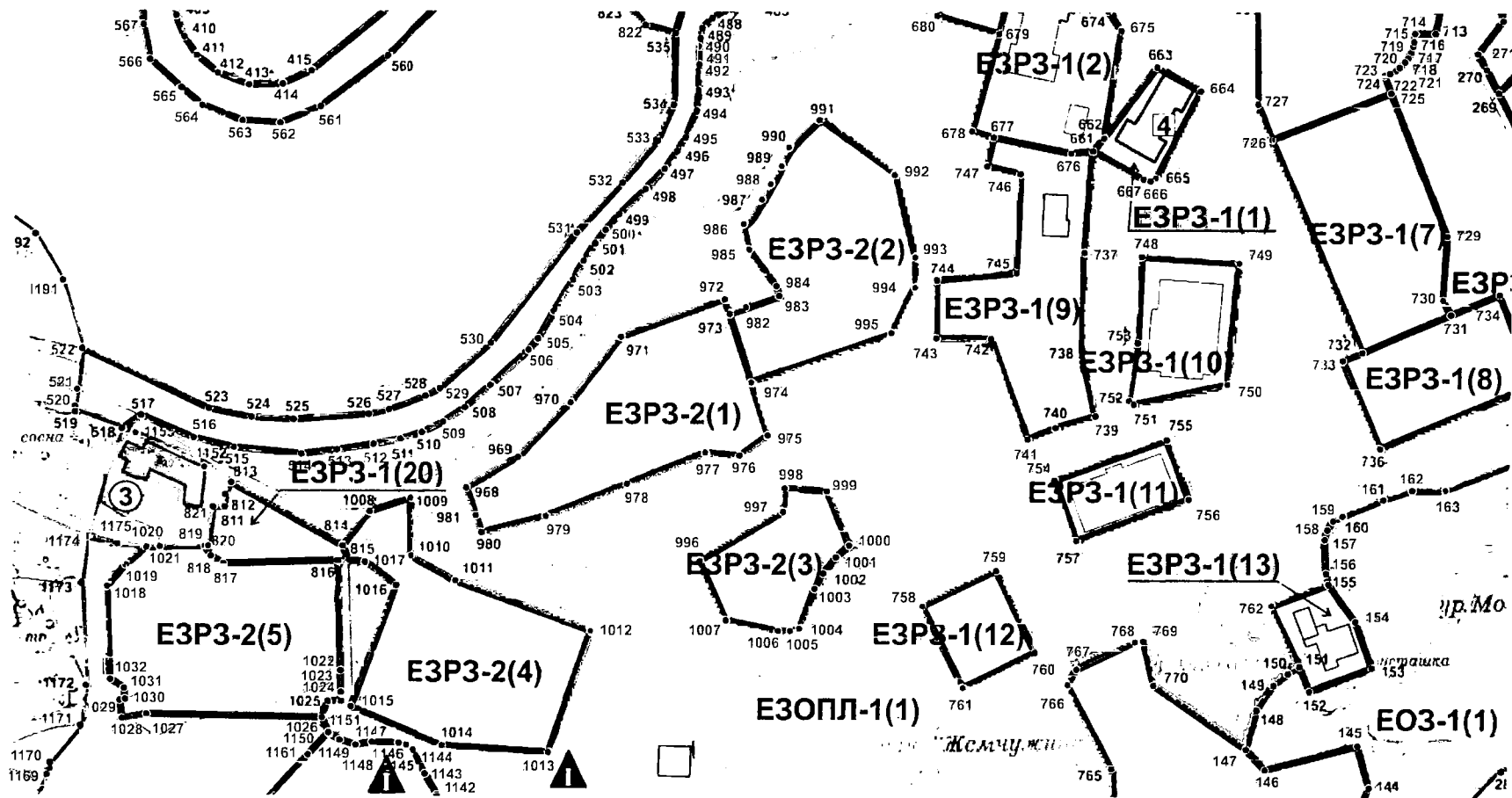


УСЛОВНЫЕ ОБОЗНАЧЕНИЯ:






-  Объекты культурного наследия федерального значения (объекты археологии)
-  Объекты культурного наследия регионального значения
-  Выявленные объекты культурного наследия
-  Ценные объекты исторической застройки
-  Характерные объекты, отображающие этапы градостроительного развития территории в период с кон. XIX до 2-ой пол. XX вв.






-  Границы территорий объектов культурного наследия утвержденные
-  Территории объектов культурного наследия
-  Поворотная (характерная) точка границ зон охраны и ее номер
775
-  Объединенные зоны охраны предлагаемые:
-  Границы территории единой охранной зоны ЕОЗ
-  Территория единой охранной зоны ЕОЗ






-  Границы территории единой зоны охраняемого природного ландшафта ЕЗОПЛ
-  Территория единой зоны охраняемого природного ландшафта ЕЗОПЛ
-  Кадастровые границы земельных участков
-  Границы территории единой зоны регулирования застройки и хозяйственной деятельности
-  Территория единой зоны регулирования застройки и хозяйственной деятельности ЕЗРЗ-1

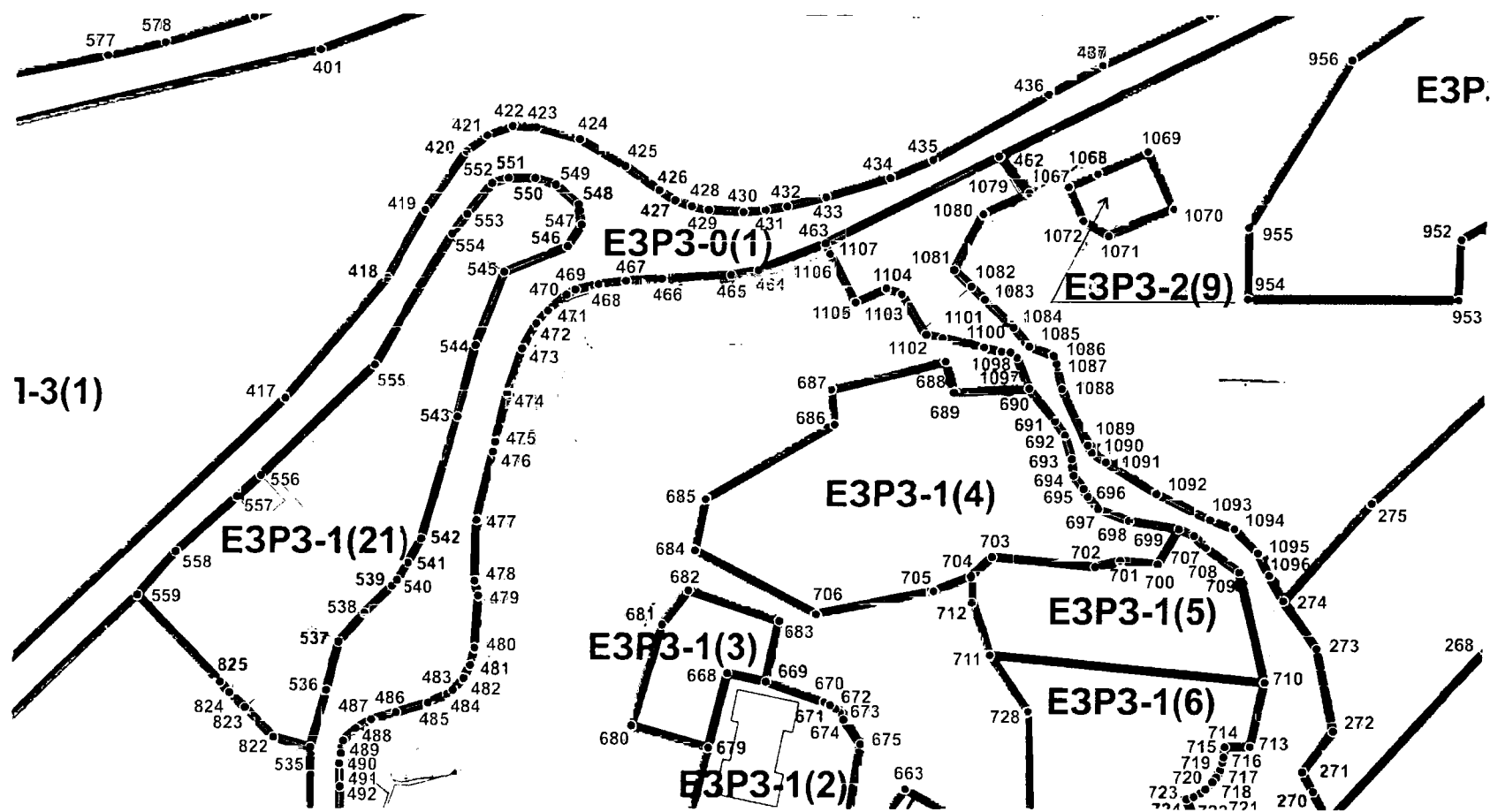


УСЛОВНЫЕ ОБОЗНАЧЕНИЯ:

-  Объекты культурного наследия федерального значения (объекты археологии)
-  Выявленные объекты культурного наследия
-  Ценные объекты исторической застройки
-  Характерные объекты, отображающие этапы градостроительного развития территории в период с кон. XIX до 2-ой пол. XX вв.
-  Поворотная (характерная) точка границ зон охраны и ее номер

-  Границы территорий объектов культурного наследия утвержденные
-  Территории объектов культурного наследия
- Объединенные зоны охраны предлагаемые:
-  Границы территории единой охранной зоны ЕОЗ
-  Территория единой охранной зоны ЕОЗ
-  Границы территории единой зоны охраняемого природного ландшафта ЕЗОПЛ

-  Территория единой зоны охраняемого природного ландшафта ЕЗОПЛ
-  Кадастровые границы земельных участков
-  Границы территории единой зоны регулирования застройки и хозяйственной деятельности
-  Территория единой зоны регулирования застройки и хозяйственной деятельности ЕЗР3-1
-  Территория единой зоны регулирования застройки и хозяйственной деятельности ЕЗР3-2



- УСЛОВНЫЕ ОБОЗНАЧЕНИЯ:**
- Характерные объекты, отображающие этапы градостроительного развития территории в период с кон. XIX до 2-ой пол. XX вв.

Границы территории единой зоны охраняемого природного ландшафта ЕЗОПЛ

Территория единой зоны регулирования застройки и хозяйственной деятельности ЕЗР3-1
 - 775 Полосчатая (характерная) точка границ зон охраны и ее номер

Территория единой зоны охраняемого природного ландшафта ЕЗОПЛ

Территория единой зоны регулирования застройки и хозяйственной деятельности ЕЗР3-2
 - Объединенные зоны охраны предлагаемые:

Кадастровые границы земельных участков

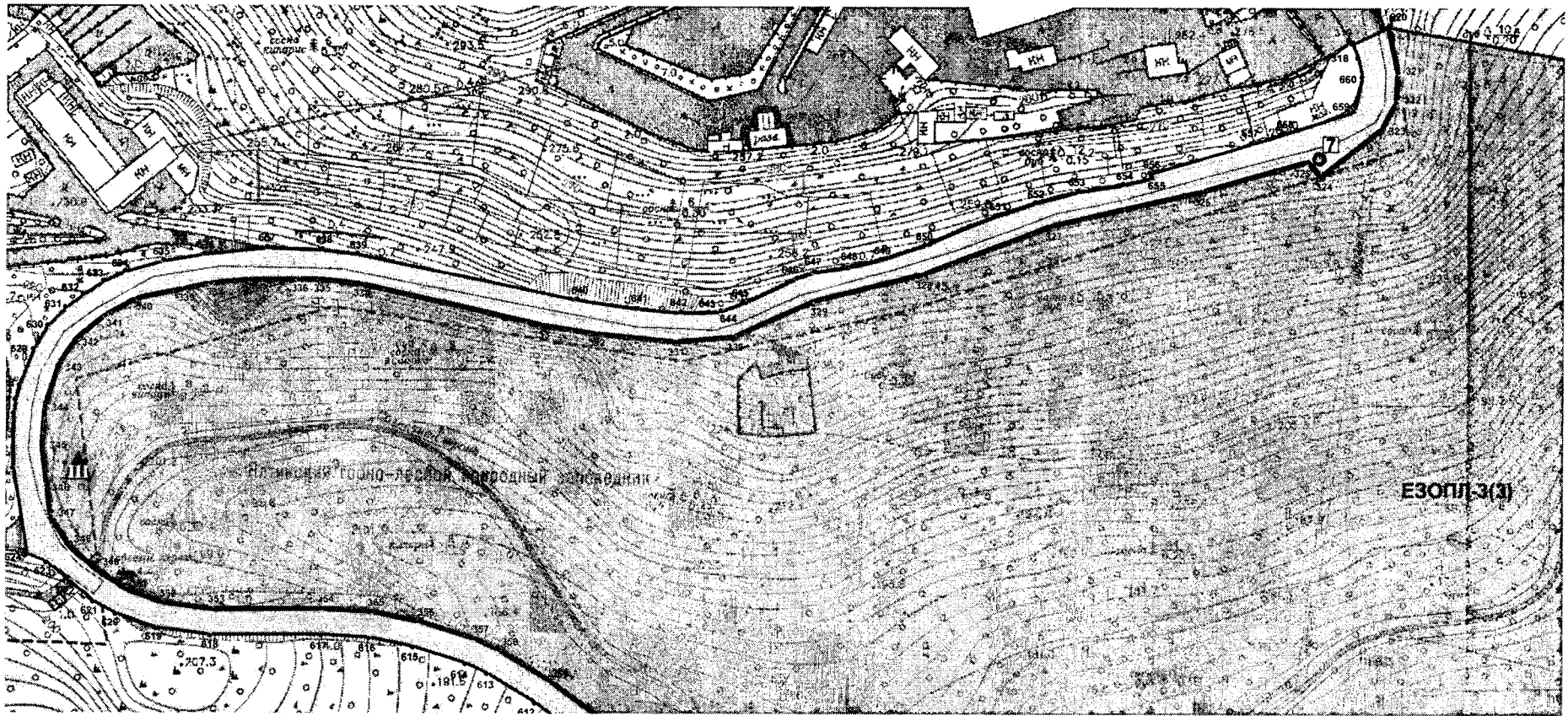
Территория единой зоны регулирования застройки и хозяйственной деятельности ЕЗР3-0
 - Границы территории единой охранной зоны ЕОЗ

Границы территории единой зоны регулирования застройки и хозяйственной деятельности

Территория единой зоны регулирования застройки и хозяйственной деятельности ЕЗР3-4
 - Территория единой охранной зоны ЕОЗ

Границы территории единой зоны регулирования застройки и хозяйственной деятельности


Территория единой зоны регулирования застройки и хозяйственной деятельности ЕЗР3-4





УСЛОВНЫЕ ОБОЗНАЧЕНИЯ:


 Выявленные объекты культурного наследия (объекты археологии)

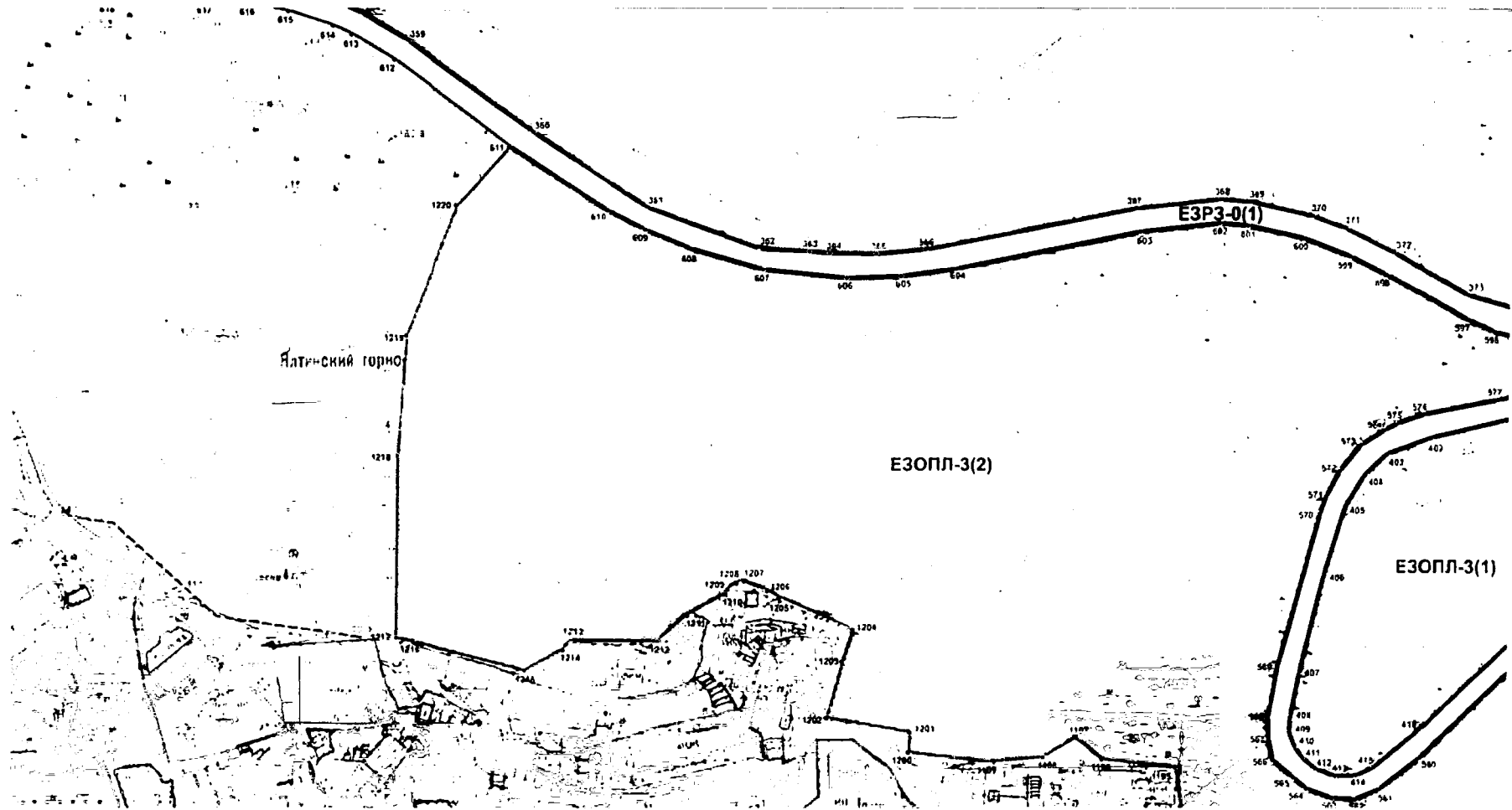
Объединенные зоны охраны предлагаемые:

 Границы территории единой зоны охраняемого природного ландшафта ЕЗОПЛ

 Территория единой зоны охраняемого природного ландшафта ЕЗОПЛ

 Кадастровые границы земельных участков

 Территория единой зоны регулирования застройки и хозяйственной деятельности ЕЗРЗ-0



УСЛОВНЫЕ ОБОЗНАЧЕНИЯ:



Выявленные объекты культурного наследия
(объекты археологии)

Объединенные зоны охраны предлагаемые:



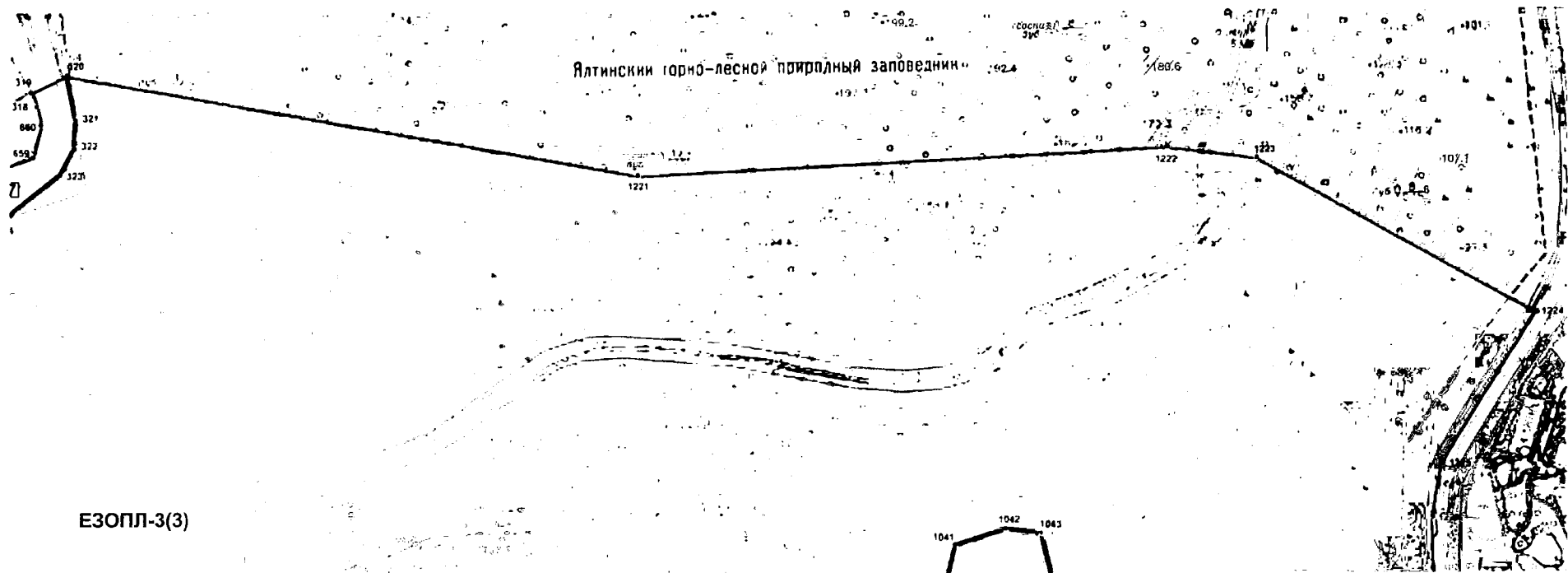
Границы территории единой зоны
охраняемого природного ландшафта
ЕЗОПЛ

Территория единой зоны охраняемого
природного ландшафта
ЕЗОПЛ

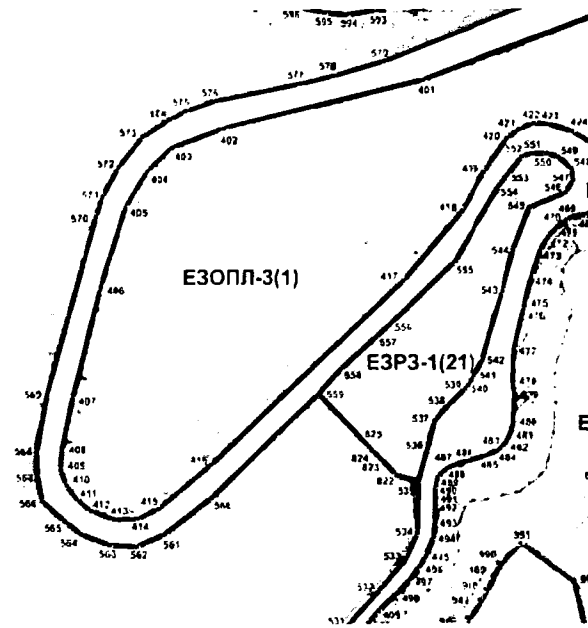


Кадастровые границы земельных участков

Территория единой зоны регулирования застройки
и хозяйственной деятельности
ЕЗРЗ-0









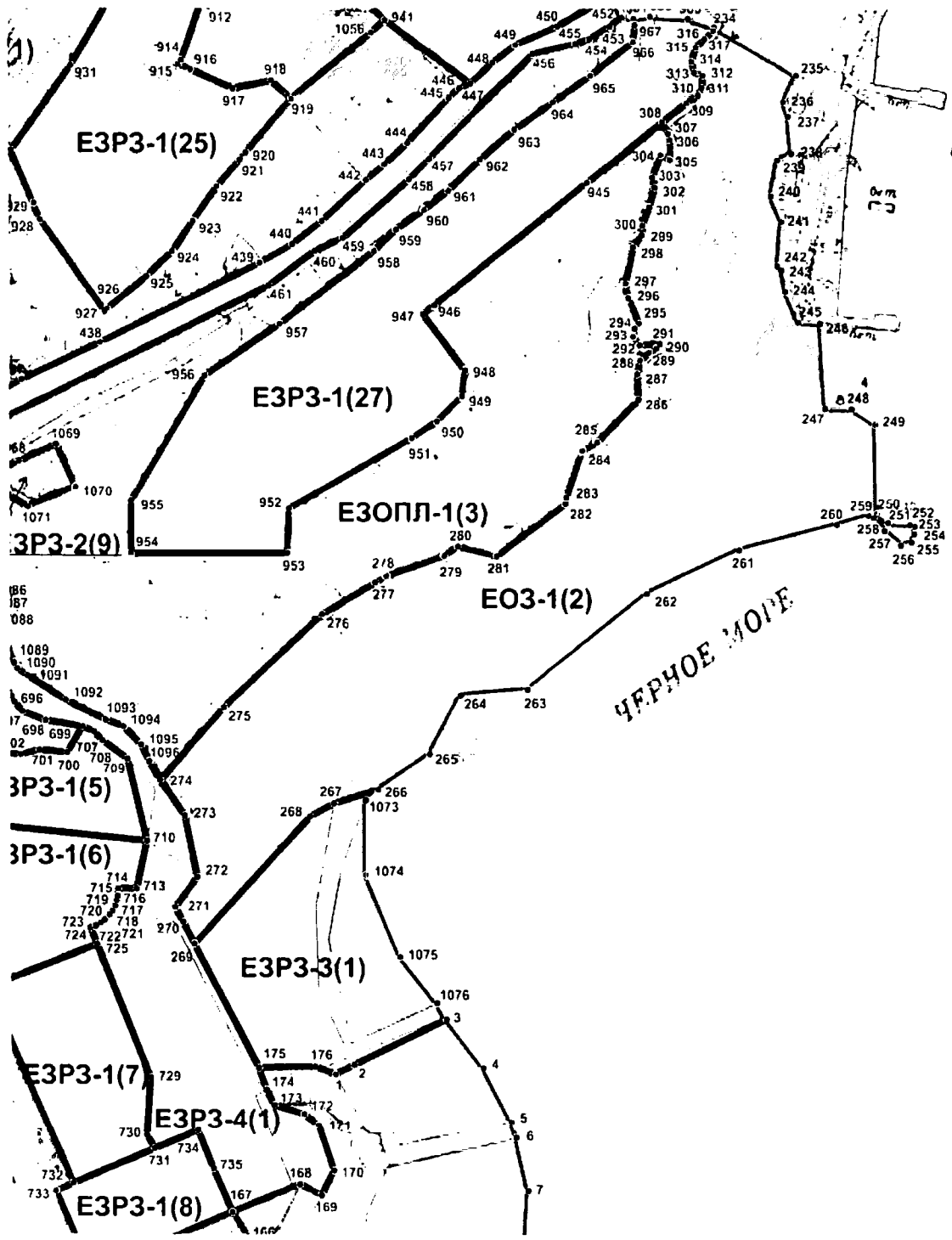
ЕЗОПЛ-3(3)



УСЛОВНЫЕ ОБОЗНАЧЕНИЯ:

Объединенные зоны охраны предлагаемые:

-  Границы территории единой зоны охраняемого природного ландшафта **ЕЗОПЛ**
-  Территория единой зоны охраняемого природного ландшафта **ЕЗОПЛ**
-  Кадастровые границы земельных участков
-  Территория единой зоны регулирования застройки и хозяйственной деятельности **ЕЗРЗ-1**
-  Территория единой зоны регулирования застройки и хозяйственной деятельности **ЕЗРЗ-2**
-  Территория единой зоны регулирования застройки и хозяйственной деятельности **ЕЗРЗ-0**



ЧЕРНОЕ МОРЕ

- УСЛОВНЫЕ ОБОЗНАЧЕНИЯ:**
Объединяющие зоны охраны природных систем:
- Границы территории единой охранной зоны ЕОЗ
 - Территория единой охранной зоны ЕОЗ
 - Границы территории единой зоны охраняемого природного ландшафта ЕЗОПЛ
 - Территория единой зоны охраняемого природного ландшафта ЕЗОПЛ
 - Кадастровые границы земельных участков
- Границы территории единой зоны регулирования застройки и хозяйственной деятельности
- Территория единой зоны регулирования застройки и хозяйственной деятельности ЕЗРЗ-1
 - Территория единой зоны регулирования застройки и хозяйственной деятельности ЕЗРЗ-2
 - Территория единой зоны регулирования застройки и хозяйственной деятельности ЕЗРЗ-3
 - Территория единой зоны регулирования застройки и хозяйственной деятельности ЕЗРЗ-4
 - Территория единой зоны регулирования застройки и хозяйственной деятельности ЕЗРЗ-0
- 775 Поворотная (характерная) точка границ зон охраны и ее номер

Приложение 2
к приказу Министерства культуры
Республики Крым
от « 01 » 11 2023 № 489-ОКН

Режимы

использования земель и требования к градостроительным регламентам в границах объединенных зон охраны объектов культурного наследия: федерального значения «Дворец «Ласточкино гнездо», 1912 год», расположенного по адресу: Республика Крым, городской округ Ялта, пгт Гаспра, ул. Алушкинское шоссе, д. 9, литера «А»; регионального значения «Здание Ай-Тодорского маяка, 1835 год», расположенного по адресу: Республика Крым, городской округ Ялта, пгт Гаспра, ул. Алушкинское шоссе, 11

Охранная зона

Режимы использования земель и земельных участков и требования к градостроительным регламентам в границах единой охранной зоны ЕОЗ

В границах единой охранной зоны установлены два режима использования земель с индексами: ЕОЗ-1 [выделены два регламентных участка ЕОЗ-1 (1, 2)] и ЕОЗ-2 [выделен один регламентный участок ЕОЗ-2 (1)].

В границах единой охранной зоны ЕОЗ запрещается:

Для всех участков:

- строительство объектов капитального строительства, за исключением применения специальных мер, направленных на сохранение и восстановление (регенерацию) историко-градостроительной и природной среды объектов культурного наследия (восстановление, воссоздание, восполнение частично или полностью утраченных элементов и характеристик историко-градостроительной и природной среды);
- разрушение, уничтожение ценных элементов историко-градостроительной и природной среды, в том числе ценных объектов исторической застройки, элементов исторически сложившейся планировочной структуры (подпорных стен, террасированных спусков, лестничных маршей, площадок отдыха, смотровых площадок, фрагментов исторических подъездных дорог), охраняемых археологических и природных объектов;
- осуществление хозяйственной деятельности, причиняющей вред объектам культурного наследия, в том числе объектам археологии, создающей угрозу их повреждения, разрушения или уничтожения, угрозу пожара;
- осуществление хозяйственной деятельности, нарушающей характерную природную среду объектов культурного наследия, вызывающей засорение и загрязнение почв, воздушного и водного бассейнов, поверхностных стоков и грунтовых вод, создающей динамическое воздействие на грунты, ведущей к нарушению гидрологического режима территории;
- прокладка новых трасс дорог и местных проездов;
- устройство автостоянок, размещение парковок, за исключением временных открытых парковок для спецтехники;
- движение транспортных средств вне существующих дорог и местных проездов, а также специально организованных на период проведения ремонтно-реставрационных работ временных подъездов;
- значительное изменение существующего рельефа (срезка, подсыпка более 0,5 м), за исключением случаев проведения археологических полевых работ и работ по освоению подземного пространства на участке ЕОЗ-2 (1), по проектам, имеющим в своем составе

раздел «Обеспечение сохранности объектов культурного наследия», получивший положительное заключение государственной историко-культурной экспертизы, и раздел «Охрана окружающей среды»;

- устройство площадок отдыха, смотровых площадок, требующих значительного изменения рельефа местности;
- разведение костров, использование пиротехнических средств и фейерверков, размещение туристических палаточных стоянок;
- повреждение или уничтожение ценных насаждений (массивов, групп, куртин, аллеиных и рядовых посадок деревьев, старовозрастных солитеров);
- сплошная рубка древесно-кустарниковых насаждений, порча видового состава, уничтожение ценной почвозащитной растительности;
- размещение объектов инженерной инфраструктуры, элементов освещения, установка ограждений, препятствующих визуальному восприятию объектов культурного наследия;
- использование яркоокрашенных материалов, контрастных цветовых решений в отделке элементов благоустройства, малых архитектурных форм;
- размещение средств наружной рекламы (вывесок, баннеров, рекламных щитов и экранов), всех видов отдельно стоящих информационных конструкций, за исключением навигационных указателей, охранных знаков, а также информационных табличек и стендов, связанных с функционированием и обслуживанием охраняемых объектов культурного и природного наследия;
- организация мест захоронения промышленных, бытовых и сельскохозяйственных отходов, строительного мусора;
- устройство свалок и организация необорудованных мест для сбора мусора;
- применение металлодетекторов, георадаров и других средств приборного поиска, направленных на выявление и сбор археологического материала вне проведения археологических полевых работ на основании разрешения (открытого листа), выданного Министерством культуры Российской Федерации;
- прокладка новых инженерных коммуникаций наземным и надземным способом, за исключением линий освещения и необходимых временных инженерных сетей;
- размещение вышек сотовой связи, антенных мачт и иных значительных по высоте инженерных сооружений, за исключением необходимых для обеспечения безопасности;

Для участка ЕОЗ-1 (1):

- причинение ущерба охраняемым археологическим объектам, в том числе руинам античных бань (терм), расположенным на территории объекта культурного наследия федерального значения «Археологический комплекс «Крепость Харакс»;
- причинение ущерба охраняемым природным объектам, включая памятники природы регионального значения «Мыс «Ай-Тодор», «Фисташка Юстиниана», «Прибрежный аквальный комплекс у мыса Ай-Тодор», парк-памятник садово-паркового искусства регионального значения «Харакский»;
- разрушение, уничтожение элементов исторически сложившейся планировочной структуры, в том числе пристани у подножия Аврориной скалы;

для участка ЕОЗ-1 (2):

- разрушение, уничтожение ценных элементов природной среды, в том числе исторического пространственного ориентира – скалы Парус;

для участка ЕОЗ-2 (1):

- разрушение, уничтожение ценных элементов историко-градостроительной и природной среды, искажение градостроительных и архитектурно-художественных характеристик ценного объекта исторической застройки – дачи «Белая Ласточка», 2-я половина XIX века;
- увеличение существующих объемно-пространственных параметров дачи «Белая Ласточка», 2-я половина XIX века.

В границах единой охранной зоны ЕОЗ разрешается:

Для всех участков:

- проведение работ, необходимых для обеспечения сохранности объектов культурного наследия в их историческом окружении, с обязательным сохранением характеристик, составляющих предмет охраны объектов культурного наследия;
- проведение работ по ремонту, реконструкции объектов капитального строительства и их частей с сохранением существующих габаритов (высотных и плановых параметров), в режиме восстановления элементов историко-градостроительной среды, по проектам, имеющим в своем составе раздел «Обеспечение сохранности объектов культурного наследия» и раздел «Охрана окружающей среды».
- осуществление хозяйственной деятельности, не представляющей угрозу сохранности объектов культурного наследия, ценных элементов и характеристик историко-градостроительной и природной среды объектов культурного наследия;
- проведение работ по инженерной защите территории от динамических и сейсмических воздействий, осуществление мероприятий, направленных на обеспечение экологической, пожарной безопасности, по проектам, имеющим в своем составе раздел «Обеспечение сохранности объектов культурного наследия» и раздел «Охрана окружающей среды»;
- размещение необходимых для проведения ремонтно-реставрационных работ временных строений и сооружений, в том числе строительных ограждающих конструкций;
- устройство необходимых для проведения ремонтно-реставрационных работ временных подъездов (дорожных настилов из бетонных плит) при условии соблюдения технологии, обеспечивающей сохранность плодородного почвенного слоя;
- обслуживание, ремонт, реконструкция существующих дорог и местных проездов;
- ограниченное движение транспорта по территории, необходимое для обслуживания объектов культурного наследия, зданий и сооружений, расположенных на территории ЕОЗ и прилегающих участках;
- устройство временных открытых парковок для спецтехники с учетом сохранения ценных насаждений;
- проведение работ по благоустройству и озеленению территории с учетом сохранения исторически сложившейся планировочной структуры, с использованием элементов благоустройства, не нарушающих визуального восприятия объектов культурного наследия;
- применение характерных ценных пород деревьев (кипарис вечнозеленый, сосна крымская, можжевельник высокий, дуб пушистый и др.) и кустарников (лавр благородный, самшит вечнозеленый, олеандр обыкновенный, иглица понтийская, калина лавролистная и др.) при устройстве аллейных, рядовых и групповых посадок;
- проведение лечебно-оздоровительных работ по больным и ослабленным деревьям ценных пород на основании дендрологических, экологических и иных исследований;
- проведение работ по уходу за насаждениями, в том числе санитарных рубок древесно-кустарниковой растительности, в соответствии с режимом охраны памятников природы;
- приспособление территории для современного использования с устройством площадок рекреационного использования (площадок отдыха, смотровых площадок), оснащенных современной системой ландшафтного освещения;
- прокладка новых, ремонт и реконструкция существующих пешеходных дорожек, ремонт и реконструкция подпорных стен, террасированных спусков, лестничных маршей и балюстрад;
- размещение малых архитектурных форм (скамеек, урн, беседок, цветочниц) с высотными параметрами не более 4 м;
- отделочные материалы объектов благоустройства и обслуживания территории, малых архитектурных форм, дорожных покрытий – неяркой цветовой гаммы и нейтральной фактуры;

- элементы уличного освещения (фонари), навигационные указатели, охранные знаки, информационные таблички и стенды – соответствующие характеристикам элементов исторической среды;
- навигационные указатели, информационные стенды шириной не более 1,2 м и высотой не более 2 м;
- размещение элементов уличного освещения и архитектурной подсветки фасадов зданий и сооружений, установка ограждений, не препятствующих визуальному восприятию объектов культурного наследия;
- ограждения для отдельных участков территории – визуально проницаемые, решетчатые металлические (кованые, литые, сварные), деревянные (на каменном цоколе или без него), с высотными параметрами не более 1,8 м;
- ограждения лестниц, террас, смотровых площадок – традиционные балюстрады (с балясинами), с применением в отделке натуральных (природный камень, дерево) или имитирующих натуральные материалы;
- проведение на смотровых площадках и других открытых участках территории культурно-массовых мероприятий, не требующих возведения капитальных зданий и сооружений;
- размещение мобильных элементов и временных конструкций информационно-декоративного оформления событийного характера, в том числе праздничного оформления, устанавливаемых на срок проведения культурно-массовых мероприятий;
- устройство площадок с мусорными контейнерами, размещение санитарно-гигиенических сооружений, связанных с обслуживанием туристического потока, не нарушающих визуальное восприятие объектов культурного наследия;
- обеспечение условий свободного доступа граждан к объектам культурного наследия;
- ремонт, реконструкция (технологическая модернизация) существующих и размещение новых объектов инженерной инфраструктуры, необходимых для функционирования территории, не препятствующих визуальному восприятию объектов культурного наследия;
- ремонт, реконструкция существующих инженерных сетей, в том числе наземных и надземных, с их поэтапной перекладкой в подземные трассы, с последующим восстановлением нарушенных элементов ландшафта;
- прокладка новых подземных инженерных коммуникаций, необходимых для функционирования объектов культурного наследия и иных объектов капитального строительства, с учетом максимально возможного сохранения ценных насаждений и компенсационным озеленением в случае их утраты;
- проведение научных исследований, в том числе археологических;
- понижение существующих отметок уровня земли при проведении археологических полевых работ, с обязательной последующей организацией водоотведения дождевых и талых вод;
- деятельность научно-исследовательских организаций, связанная с консервацией и музеефикацией объектов археологии, осуществляемая в рамках действующего законодательства в сфере охраны культурного наследия;
- проведение земляных работ, любых инженерных и строительных мероприятий, связанных с земляными работами, при обязательном наблюдении археолога;
- проведение археологических полевых работ в соответствии с действующим законодательством в части охраны объектов археологического наследия;

Для участка ЕОЗ-2 (1):

- проведение работ по ремонту, реконструкции ценного объекта исторической застройки – дачи «Белая Ласточка», 2-я половина XIX века, с обязательным сохранением его исторических объемно-пространственных параметров, градостроительных и архитектурно-художественных характеристик, подлинных элементов фасадов, включая:
 - историческое объемно-пространственное решение и существующие высотные отметки (11 м),

- количество этажей (1-2 этажа на цоколе переменной высоты),
- форму кровли (скатная вальмовая),
- колористическое решение и декор фасадов (определяются на основании углубленных историко-культурных исследований),
- исторический характер отделки фасадных поверхностей (неоштукатуренная кладка из природного камня),
- элементы композиции фасадов, в том числе месторасположение, исторические размеры и форму проемов, фасадные лестницы, крыльца, венчающие балюстрады,
- прилегающие террасированные площадки и лестничные спуски;
- применение методов реставрации, направленных на формирование наиболее близкого к историческому (на период 2-й половины XIX века) внешнего облика дачи «Белая Ласточка», с возможным размещением необходимых объектов инженерной инфраструктуры;
- приспособление территории для современного использования, в том числе проведение работ по освоению подземного пространства, модернизации систем инженерного обеспечения, по проектам, имеющим в своем составе раздел «Обеспечение сохранности объектов культурного наследия» и раздел «Охрана окружающей среды».

Общий режим использования земель в границах единой зоны регулирования застройки и хозяйственной деятельности ЗРЗ (Режим ЗРЗ-1)

В границах единой зоны регулирования застройки и хозяйственной деятельности объектов культурного наследия установлены шесть режимов использования земель с индексами: ЕЗРЗ-1 [выделены двадцать семь регламентных участков ЕЗРЗ-1 (1-27)], ЕЗРЗ-2 [выделены девять регламентных участков ЕЗРЗ-2 (1-9)], ЕЗРЗ-3 [выделены два регламентных участка ЕЗРЗ-3 (1, 2)], ЕЗРЗ-4 [выделен один регламентный участок ЕЗРЗ-4 (1)], ЕЗРЗ-5 [выделен один регламентный участок ЕЗРЗ-5 (1)] и ЕЗРЗ-0 [выделен один регламентный участок ЕЗРЗ-0 (1)].

В границах единой зоны регулирования застройки и хозяйственной деятельности ЕЗРЗ запрещается:

Для всех участков:

- строительство зданий и сооружений производственного назначения, размещение объектов, опасных в пожарном отношении, взрывоопасных;
- осуществление хозяйственной деятельности, причиняющей вред объектам культурного наследия, в том числе объектам археологии, создающей угрозу их повреждения, разрушения или уничтожения, угрозу пожара;
- осуществление хозяйственной деятельности, вызывающей засорение и загрязнение почв, воздушного и водного бассейнов, поверхностных стоков и грунтовых вод, ведущей к нарушению гидрологического режима территории;
- строительство зданий и сооружений с превышением высотных параметров, установленных требованиями к градостроительным регламентам;
- применение при строительстве объектов капитального строительства диссонансных объемно-пространственных и архитектурных решений, в том числе активных силуэтных завершений в виде башен, шпилей, использование ярких цветовых решений в отделке фасадов и крыш зданий;
- применение облицовки фасадов всех видов объектов (за исключением временных сооружений) пластиковым сайдингом и иными нетрадиционными материалами;
- реконструкция существующих объектов капитального строительства с увеличением их объемно-пространственных характеристик, ведущим к нарушению визуального восприятия объектов культурного наследия;
- применение строительных технологий, создающих вибрационные и динамические

- нагрузки, оказывающие негативное воздействие на объекты культурного наследия и ценные объекты исторической застройки;
- прокладка новых трасс дорог, за исключением устройства местных проездов и организации подъездов к существующим и проектируемым зданиям и сооружениям;
 - устройство автостоянок для постоянного хранения автомобилей;
 - движение транспортных средств вне существующих дорог и местных проездов, а также специально организованных на период проведения строительных и ремонтно-реставрационных работ временных подъездов;
 - разведение костров, использование пиротехнических средств и фейерверков, размещение туристических палаточных стоянок;
 - удаление ценных насаждений (массивов, групп, куртин, аллеиных и рядовых посадок деревьев, старовозрастных солитеров) без их последующей пересадки и компенсационного озеленения;
 - размещение объектов инженерной инфраструктуры, элементов освещения, установка ограждений, препятствующих визуальному восприятию объектов культурного наследия;
 - использование яркоокрашенных материалов, контрастных цветовых решений в отделке элементов благоустройства, малых архитектурных форм;
 - размещение средств наружной рекламы (вывесок, баннеров, рекламных щитов и экранов) на оградах, крышах и фасадах зданий;
 - размещение всех видов отдельно стоящих информационных и рекламных конструкций, препятствующих визуальному восприятию объектов культурного наследия;
 - организация мест захоронения промышленных, бытовых и сельскохозяйственных отходов, строительного мусора;
 - устройство свалок и организация необорудованных мест для сбора мусора;
 - прокладка новых инженерных коммуникаций наземным и надземным способом, за исключением линий освещения и необходимых временных инженерных сетей, а также за исключением особых случаев, когда подземный способ прокладки нерационален или технически невозможен;
 - размещение вышек сотовой связи, антенных мачт и иных значительных по высоте инженерных сооружений;

Для участка ЕЗРЗ-1 (1):

- разрушение, уничтожение ценных элементов историко-градостроительной среды, искажение градостроительных и архитектурно-художественных характеристик ценного объекта исторической застройки – административного корпуса, середина XX века;
- увеличение существующих объемно-пространственных параметров административного корпуса, середина XX века;
- разрушение, уничтожение элементов исторически сложившейся планировочной структуры (подпорных стен, площадок, лестничных маршей, балюстрад);

Для участков ЕЗРЗ-1 (15-19), ЕЗРЗ-2 (4):

- проведение земляных работ на территории объекта культурного наследия федерального значения «Археологический комплекс «Крепость Харакс», любых инженерных и строительных мероприятий, связанных с земляными работами, без упреждающих археологических исследований;

Для участка ЕЗРЗ-1 (20):

- разрушение, уничтожение элементов исторически сложившейся планировочной структуры (въездной площадки с фрагментом исторической подъездной дороги к Маяку, подпорных стен, столбов ограждения);

Для участков ЕЗРЗ-2 (1-9), ЕЗРЗ-5 (1):

- выделение земельных участков с переводом в земли промышленности;

Для участка ЕЗРЗ-0 (1):

- строительство объектов, не связанных с обслуживанием участков Севастопольского и Алушкинского шоссе, за исключением смотровых площадок, бельведеров, размещаемых вдоль дорог в дальних видовых точках, используемых для обзора панорам, включающих рассматриваемые объекты культурного наследия;
- установка шумозащитных экранов, стационарных рекламных конструкций (рекламных щитов, экранов, стел, пилонов), нарушающих визуальное восприятие объектов культурного наследия в их историческом окружении;
- искажение градостроительных и архитектурно-художественных характеристик ценного объекта исторической застройки – ротонды (смотровой площадки), середина XX века.

В границах единой зоны регулирования застройки и хозяйственной деятельности ЕЗРЗ разрешается:

Для всех участков:

- использование земельных участков в соответствии с видами разрешенного использования, а также предусмотренными действующей градостроительной документацией;
- изменение видов разрешенного использования земельных участков в установленном законодательством порядке;
- ремонт, реконструкция объектов капитального строительства и их частей, новое строительство объектов капитального строительства с приспособлением территории для современного использования, включая организацию подъездов к существующим и проектируемым объектам, устройство открытых парковок, размещение необходимых объектов инженерной инфраструктуры, прокладку пешеходных и велосипедных дорожек, размещение капитальных и некапитальных объектов благоустройства и обслуживания территории, малых архитектурных форм, устройство площадок рекреационного использования;
- сохранение ценных элементов историко-градостроительной среды, в том числе ценных объектов исторической застройки, элементов исторически сложившейся планировочной структуры (подпорных стен, террасированных спусков, лестничных маршей, площадок отдыха, смотровых площадок, фрагментов исторических подъездных дорог);
- размещение новых объектов капитального строительства преимущественно с использованием существующих пятен застройки;
- строительные материалы – преимущественно кирпич, природный камень (мрамор, гранит, известняк, диабаз), керамогранит, железобетон, металл, стекло;
- применение традиционных отделочных материалов фасадов зданий (природный камень, кирпич, дерево, бетон с наружной отделкой – штукатуркой), допускается обшивка панелями, использование стеклянных поверхностей и металлических элементов фасадов;
- цветовые решения в отделке фасадов зданий – неяркая цветовая гамма с возможным выделением цветом отдельных архитектурных деталей и элементов, без применения блестящих и яркоокрашенных кровельных и стеновых покрытий;
- конфигурация кровли – традиционные двускатные или четырехскатные крыши вальмовой и полувальмовой формы, без изломов, с мансардами, с углом наклона 20-40 градусов, плоские крыши;
- цветовые решения кровельного покрытия – неяркие природные цвета (терракот, темно-серый и иные цвета, совместимые с цветовой палитрой окружающих скальных поверхностей);
- материал кровли – металл, керамическая или имитирующая керамику металлическая черепица;
- адаптация существующих объектов капитального строительства путем приведения объемно-пространственных и архитектурно-стилистических характеристик в соответствие с характером историко-градостроительной среды в части использования материалов в отделке фасадов и колористического решения;

- осуществление хозяйственной деятельности, не представляющей угрозу сохранности объектов культурного наследия, в том числе объектов археологии, ценных элементов и характеристик историко-градостроительной и природной среды объектов культурного наследия;
- проведение работ по инженерной защите территории от динамических и сейсмических воздействий, осуществление мероприятий, направленных на обеспечение экологической, пожарной безопасности;
- размещение временных строений и сооружений, необходимых для проведения строительных и ремонтно-реставрационных работ, осуществления мероприятий по охране окружающей среды;
- устройство необходимых для проведения строительных и ремонтно-реставрационных работ временных подъездов (дорожных настилов из бетонных плит) при условии соблюдения технологии, обеспечивающей сохранность плодородного почвенного слоя;
- обслуживание, ремонт, реконструкция дорог и местных проездов;
- организация подъездов к существующим и проектируемым зданиям и сооружениям, устройство открытых парковок для временного хранения легкового автотранспорта вдоль дорог и местных проездов с учетом сохранения ценных насаждений и компенсационным озеленением;
- устройство подземных парковок по проектам, имеющим в своем составе раздел «Обеспечение сохранности объектов культурного наследия» и раздел «Охрана окружающей среды»;
- проведение работ по благоустройству и озеленению территории, в том числе осуществление мероприятий по сохранению и регенерации насаждений;
- проведение лечебно-оздоровительных работ по больным и ослабленным деревьям ценных пород на основании дендрологических, экологических и иных исследований;
- проведение рубок формирования и ухода, санитарных рубок древесно-кустарниковой растительности с целью реконструкции озелененной территории, с последующей компенсацией насаждений;
- применение характерных ценных пород деревьев (кипарис вечнозеленый, сосна крымская, можжевельник высокий, дуб пушистый и др.) и кустарников (лавр благородный, самшит вечнозеленый, олеандр обыкновенный, иглица понтийская, калина лавролистная и др.) при устройстве аллеиных, рядовых и групповых посадок;
- прокладка, ремонт, реконструкция пешеходных и велосипедных дорожек, ремонт и реконструкция подпорных стен, террасированных спусков, лестничных маршей, площадок рекреационного назначения и элементов их обустройства, размещение малых архитектурных форм (скамеек, урн, беседок, цветочниц) с использованием традиционных натуральных или имитирующих натуральные отделочных материалов;
- капитальные и некапитальные объекты благоустройства и обслуживания территории с высотными параметрами не более 6 м;
- малые архитектурные формы с высотными параметрами не более 4 м;
- отделочные материалы объектов благоустройства и обслуживания территории, малых архитектурных форм, дорожных покрытий нейтральной цветовой гаммы и фактуры;
- размещение элементов уличного освещения (фонарей) и архитектурной подсветки фасадов зданий и сооружений, не препятствующих визуальному восприятию объектов культурного наследия;
- ограждения для отдельных участков территории – визуально проницаемые, решетчатые металлические (кованые, литые, сварные), на каменном цоколе или без него, с высотными параметрами не более 2,5 м;
- применение вертикального озеленения, живых изгородей (двухрядных посадок вечнозеленых кустарников) в качестве средств адаптации существующих объектов к ценным характеристикам историко-градостроительной и природной среды;
- размещение необходимых навигационных указателей, отдельно стоящих рекламных и информационных щитов и стендов, устройство площадок с мусорными контейнерами, не препятствующих визуальному восприятию объектов культурного наследия;

- ремонт и реконструкция (технологическая модернизация) существующих, размещение новых объектов инженерной инфраструктуры с учетом сохранения ценных насаждений и компенсационным озеленением;
- ремонт и реконструкция существующих инженерных сетей, в том числе наземных и надземных, с их поэтапной перекладкой в подземные трассы, с последующим восстановлением нарушенных элементов ландшафта;
- прокладка новых подземных инженерных коммуникаций, необходимых для функционирования объектов культурного наследия, зданий и сооружений, с учетом сохранения ценных насаждений или компенсационным озеленением;
- проведение работ по замене/прокладке инженерных коммуникаций и других инженерных и строительных мероприятий по проектам, имеющим в своем составе раздел «Обеспечение сохранности объектов культурного наследия» и раздел «Охрана окружающей среды»;
- проведение земляных работ, любых инженерных и строительных мероприятий, связанных с земляными работами, при обязательном наблюдении археолога;
- проведение археологических полевых работ в соответствии с действующим законодательством в части охраны объектов археологического наследия;

Для участка ЕЗРЗ-1 (1):

- проведение работ по ремонту, реконструкции ценного объекта исторической застройки – административного корпуса, середина XX века, с обязательным сохранением его исторических объемно-пространственных параметров, градостроительных и архитектурно-художественных характеристик, подлинных элементов фасадов, включая:
 - существующие высотные отметки (7,5 м),
 - количество этажей (основной этаж на цоколе),
 - форму кровли (скатная вальмовая),
 - колористическое решение (определяется на основании углубленных историко-культурных исследований),
 - элементы композиции и декор фасадов, в том числе месторасположение, размеры и форму (лучковые перемычки) оконных проемов, крыльца, террасы, фасадные лестницы, фронтоны, профилированные карнизы и полуциркульные архивольты, рустованные лопатки, круглые розетки, балюстрады крылец и террас с фигурными балясинами, вазонами и декоративными шарами на опорных столбах;
- применение методов реставрации, направленных на формирование наиболее близкого к историческому (на период середины XX века) внешнего облика административного корпуса;

Для участков ЕЗРЗ-1 (2-27):

- использование территории для размещения объектов гостиничного и туристического обслуживания, объектов здравоохранения: санаторно-курортного лечения, объектов общественного питания, коммунального обслуживания, а также объектов жилой застройки, проведение работ по реконструкции, развитию и приспособлению территории для современного использования;
- строительство, ремонт, реконструкция объектов капитального строительства с предельно допустимыми высотными параметрами, считая от существующей минимальной отметки земли на площадке строительства до верхней отметки здания/сооружения, включая все конструктивные и технические элементы:
 - для участка ЕЗРЗ-1 (4) – до 8 м;
 - для участков ЕЗРЗ-1 (9, 10, 13, 14, 17, 18, 20) – до 10 м;
 - для участков ЕЗРЗ-1 (16, 22, 23, 25) – до 12 м;
 - для участков ЕЗРЗ-1 (5, 8, 11, 19) – до 15 м;
 - для участков ЕЗРЗ-1 (2, 3, 21, 26) – до 17 м;
 - для участка ЕЗРЗ-1 (12) – до 20 м;
 - для участка ЕЗРЗ-1 (15) – до 24 м;

- для участка **ЕЗРЗ-1 (24)** – до **30 м**;
- для участка **ЕЗРЗ-1 (27)** – до **34 м** (переменная высотность строений: ступенчатый перепад высотных параметров **в пределах 34-12-18 м** по мере удаления от доминирующего объема – главного корпуса санатория «Парус»);
- строительство, ремонт, реконструкция объектов капитального строительства с предельно допустимыми высотными параметрами, считая от существующей минимальной отметки земли вдоль западного фасада корпуса № 5 санатория «Жемчужина» до верхней отметки здания/сооружения, включая все конструктивные и технические элементы:
 - для участка **ЕЗРЗ-1 (7)** – до **27 м** (переменная высотность строений: ступенчатое повышение высотных параметров **в пределах 23-27 м** по мере удаления от Дворца);
 - для участка **ЕЗРЗ-1 (6)** – до **28 м** (переменная высотность строений: ступенчатое понижение высотных параметров **в пределах 28-16 м** за счет существующего резкого повышения рельефа);

Для участка ЕЗРЗ-1 (2):

- объемно-композиционные и архитектурно-стилистические характеристики реконструируемой и новой застройки – адаптированные относительно типологии объектов культурного наследия и ценных объектов исторической застройки;
- сохранение оригинала восточной стены служебного здания (прачечной) детской колонии начала XX века – ценного объекта исторической застройки, с возможностью его незначительного перемещения (в радиусе не более 3 м), а также встраивания в новый объем;

Для участка ЕЗРЗ-1 (6):

- использование средств наружной рекламы (световых/несветовых рекламных объемных букв и логотипа), размещаемых на фасаде, обращенном в сторону Алушкинского шоссе, с общим размером надписи не более 3х10 м;

Для участков ЕЗРЗ-1 (3, 6, 7, 12, 15):

- оформление крышного пространства с помощью специальных архитектурных приемов и элементов ландшафтного дизайна;

Для участков ЕЗРЗ-2 (1-9):

- использование территории для размещения объектов коммунального, гостиничного и туристического обслуживания, объектов здравоохранения: санаторно-курортного лечения, проведение работ по реконструкции, развитию и приспособлению территории для современного использования;
- строительство, ремонт, реконструкция объектов капитального строительства с предельно допустимыми высотными параметрами, считая от существующей минимальной отметки земли на площадке строительства до верхней отметки здания/сооружения, включая все конструктивные и технические элементы:
 - для участков **ЕЗРЗ-2 (6, 8, 9)** – до **8 м**;
 - для участков **ЕЗРЗ-2 (4, 5, 7)** – до **10 м** (высота труб котельных – в соответствии с расчетом);
 - для участка **ЕЗРЗ-2 (2)** – до **15 м**;
 - для участка **ЕЗРЗ-2 (1)** – до **17 м** (при размещении лифтового блока в южной части регламентного участка – допускается локальное превышение предельных высотных параметров разрешенного строительства, реконструкции за счет дополнительного технического этажа, в общей сложности – до **20 м**, считая от существующей минимальной отметки земли на южной границе площадки строительства до верхней отметки здания, включая все конструктивные и технические элементы);
 - для участка **ЕЗРЗ-2 (3)** – до **24 м**;
- приспособление территории для современного использования, в том числе проведение работ по освоению подземного пространства, модернизации систем инженерного

обеспечения, по проектам, имеющим в своем составе раздел «Обеспечение сохранности объектов культурного наследия» и раздел «Охрана окружающей среды».

Для участков ЕЗРЗ-3 (1, 2):

- использование территории для размещения объектов отдыха (рекреации), гидротехнических сооружений и причалов для маломерных судов, объектов здравоохранения: санаторно-курортного лечения, объектов общественного питания, коммунального обслуживания, а также объектов благоустройства территории, проведение работ по реконструкции, развитию и приспособлению территории для современного использования;
- строительство, ремонт, реконструкция объектов капитального строительства с предельно допустимыми высотными параметрами, считая от существующей минимальной отметки земли на площадке строительства до верхней отметки здания/сооружения, включая все конструктивные и технические элементы, – **до 10 м**;
- размещение малых архитектурных форм (скамеек, урн, навесов, тентов, кабинок, беседок, цветочниц, питьевых фонтанов) с использованием традиционных натуральных или имитирующих натуральные отделочных материалов;

Для участка ЕЗРЗ-4 (1):

- использование территории для размещения объектов отдыха (рекреации), объектов здравоохранения: санаторно-курортного лечения, объектов общественного питания, коммунального обслуживания, а также объектов благоустройства территории: пешеходного моста, проведение работ по реконструкции, развитию и приспособлению территории для современного использования;
- строительство, ремонт, реконструкция объектов капитального строительства с предельно допустимыми высотными параметрами, считая от существующей минимальной отметки земли на площадке строительства до верхней отметки здания/сооружения, включая все конструктивные и технические элементы, – **до 12 м**;
- использование характерных ценных пород деревьев (кипарис вечнозеленый, сосна крымская, можжевельник высокий, дуб пушистый и др.) и кустарников (лавр благородный, самшит вечнозеленый, олеандр обыкновенный, иглица понтийская, калина лавролистная и др.) при устройстве аллеиных, рядовых и групповых посадок;

Для участка ЕЗРЗ-5 (1):

- использование территории для размещения объектов обеспечения обороны и безопасности, проведение работ по реконструкции, развитию и приспособлению территории для современного использования;
- строительство, ремонт, реконструкция объектов капитального строительства с предельно допустимыми высотными параметрами, считая от существующей минимальной отметки земли на площадке строительства до верхней отметки здания, – **до 17 м**;

Для участка ЕЗРЗ-0 (1):

- использование территории для размещения капитальных и некапитальных объектов инженерной и транспортной инфраструктуры, связанных с обслуживанием существующих линейных объектов – участков Севастопольского и Алушкинского шоссе;
- обслуживание, ремонт, реконструкция существующих линейных объектов;
- проведение работ по ремонту, реконструкции ценного объекта исторической застройки – ротонды (смотровой площадки), середина XX века, с обязательным сохранением подлинных элементов, исторических объемно-пространственных параметров, градостроительных и архитектурно-художественных характеристик;
- применение методов реставрации, направленных на формирование наиболее близкого к историческому (на период середины XX века) внешнего облика ротонды (смотровой площадки).

Режимы использования земель и земельных участков и требования к градостроительным регламентам в границах единой зоны охраняемого природного ландшафта ЕЗОПЛ

В границах единой зоны охраняемого природного ландшафта объектов культурного наследия установлены три режима использования земель с индексами: ЕЗОПЛ-1 [выделены три регламентных участка ЕЗОПЛ-1 (1-3)], ЕЗОПЛ-2 [выделен один регламентный участок ЕЗОПЛ-2 (1)] и ЕЗОПЛ-3 [выделены три регламентных участка ЕЗОПЛ-3 (1-3)].

В границах единой зоны охраняемого природного ландшафта ЕЗОПЛ запрещается:

Для всех участков:

- осуществление хозяйственной деятельности, причиняющей вред объектам культурного наследия, в том числе объектам археологии, создающей угрозу их повреждения, разрушения или уничтожения, угрозу пожара;
- осуществление хозяйственной деятельности, нарушающей характерное природное окружение объектов культурного наследия, вызывающей засорение и загрязнение почв, воздушного и водного бассейнов, поверхностных стоков и грунтовых вод, ведущей к нарушению гидрологического режима территории;
- применение строительных технологий, создающих вибрационные и динамические нагрузки, оказывающие негативное воздействие на объекты культурного наследия, в том числе объекты археологии, и ценные объекты исторической застройки;
- размещение любых надземных автостоянок;
- движение транспортных средств вне существующих дорог и местных проездов, а также специально организованных на период проведения строительных и ремонтно-реставрационных работ временных подъездов;
- использование яркоокрашенных материалов, контрастных цветовых решений в отделке некапитальных объектов обслуживания территории, элементов благоустройства, малых архитектурных форм;
- установка стационарных рекламных конструкций (рекламных щитов, экранов, стел, пилонов);
- размещение всех видов информационных и рекламных конструкций, препятствующих визуальному восприятию объектов культурного наследия в исторической среде;
- повреждение или уничтожение навигационных указателей, охранных знаков, информационных табличек и стендов, самовольное нанесение надписей;
- организация мест захоронения промышленных, бытовых и сельскохозяйственных отходов, строительного мусора;
- устройство свалок и организация необорудованных мест для сбора мусора;
- разведение костров, использование пиротехнических средств и фейерверков;
- применение металлодетекторов, георадаров и других средств приборного поиска, направленных на выявление и сбор археологического материала вне проведения археологических полевых работ на основании разрешения (открытого листа), выданного Министерством культуры Российской Федерации;
- прокладка новых инженерных коммуникаций наземным и надземным способом, за исключением линий освещения и необходимых временных инженерных сетей, а также за исключением особых случаев, когда подземный способ прокладки технически невозможен;
- размещение вышек сотовой связи, антенных мачт и иных значительных по высоте инженерных сооружений, за исключением необходимых для обеспечения безопасности;

Для участка ЕЗОПЛ-1 (1):

- строительство объектов капитального строительства, за исключением объектов инженерной инфраструктуры, необходимых для функционирования застройки;
- реконструкция существующих объектов капитального строительства и их частей с

- увеличением объемно-пространственных параметров;
- прокладка новых трасс дорог, за исключением устройства местных проездов и организации подъездов к существующим и проектируемым зданиям и сооружениям;
 - значительное изменение существующего рельефа (срезка, подсыпка более 0,5 м) без проектного обоснования;
 - устройство площадок отдыха, смотровых и спортивных площадок, требующих значительного изменения рельефа местности;
 - размещение туристических палаточных стоянок;
 - удаление ценных насаждений (массивов, групп, куртин, аллеиных и рядовых посадок деревьев, старовозрастных солитеров) без их последующей пересадки и компенсационного озеленения;
 - сплошная рубка древесно-кустарниковых насаждений, порча видового состава, уничтожение ценной почвозащитной растительности;
 - проведение мелиоративных работ без обоснования;
 - размещение производственных объектов, любых складов, устройство площадок для хранения веществ, материалов и оборудования, за исключением необходимых временных на момент проведения работ;
 - размещение объектов инженерной инфраструктуры, элементов освещения, установка ограждений, препятствующих визуальному восприятию объектов культурного наследия;

Для участка ЕЗОПЛ-1 (2):

- строительство объектов капитального строительства;
- реконструкция существующих объектов капитального строительства и их частей с увеличением объемно-пространственных параметров;
- искажение градостроительных и архитектурно-художественных характеристик ценного объекта исторической застройки – элементов ограды землевладения Маяка (столбов, решеток), 2-я половина XIX века;
- разрушение, уничтожение ценных элементов природной среды, элементов исторически сложившейся планировочной структуры (фрагмента исторической подъездной дороги к Маяку, подпорных стен);

Для участка ЕЗОПЛ-1 (3):

- строительство объектов капитального строительства;
- реконструкция существующих объектов капитального строительства и их частей с увеличением объемно-пространственных параметров;
- разрушение, уничтожение ценных элементов природной среды, элементов исторически сложившейся планировочной структуры (смотровых площадок, лестниц, подпорных стен);
- размещение элементов освещения, установка ограждений, препятствующих визуальному восприятию Дворца;

Для участка ЕЗОПЛ-2 (1):

- строительство объектов капитального строительства;
- реконструкция существующих объектов капитального строительства и их частей с увеличением объемно-пространственных параметров;
- разрушение, уничтожение элементов исторически сложившейся планировочной структуры (фрагмента исторической подъездной дороги к Маяку, подпорных стен);
- прокладка новых инженерных коммуникаций, за исключением линий освещения и необходимых временных инженерных сетей;
- размещение элементов освещения, установка ограждений, препятствующих визуальному восприятию объектов культурного наследия;

Для участков ЕЗОПЛ-3 (1-3):

- строительство объектов капитального строительства, за исключением линейных

объектов, связанных с функционированием государственного природного заповедника «Ялтинский горно-лесной» в соответствии с действующим законодательством, а также связанных с реализацией государственных программ, утвержденных в установленном порядке, не влекущих за собой нарушение естественного состояния охраняемых природных комплексов и объектов;

- любая деятельность, вызывающая разрушение скальных пород, оказывающая негативное воздействие на плодородие почв, приводящая к нарушению почвенного покрова и деградации земель, наносящая ущерб охраняемым природным комплексам, объектам растительного и животного мира;
- проезд по территории всех видов транспортных средств, кроме транспорта экстренных, аварийных, спасательных и надзорных служб, транспорта для проведения хозяйственных мероприятий, связанных с обеспечением функционирования государственного природного заповедника «Ялтинский горно-лесной»;
- повреждение, уничтожение форм рельефа и геологических отслоений, сбор образцов горных пород и минералов, остатков ископаемой флоры и фауны (кроме сбора для научных целей в установленном законодательством порядке);
- пользование недрами, за исключением использования подземных вод и родникового стока для целей питьевого и хозяйственно-бытового водоснабжения, при условии отсутствия негативного влияния на охраняемые природные комплексы и объекты, при наличии разрешительных документов в соответствии с законодательством Российской Федерации;
- значительное изменение существующего рельефа местности, проведение земляных работ, за исключением работ, связанных с осуществлением противопожарных мероприятий и проведением научных исследований, в том числе археологических;
- использование источников открытого огня, организация пикников и размещение туристических палаточных стоянок вне специально отведенных и оборудованных мест;
- повреждение или уничтожение деревьев, кустарников, травянистой растительности (проведение рубок, пускание палов, выжигание почвозащитного растительного покрова);
- уничтожение родников и водотоков, проведение мелиоративных работ без проектного обоснования.

В границах единой зоны охраняемого природного ландшафта ЕЗОПЛ разрешается:

Для всех участков:

- проведение работ по ремонту, реконструкции существующих объектов капитального строительства и их частей;
- хозяйственная деятельность, не искажающая облик характерного природного окружения объектов культурного наследия, направленная на сохранение и восстановление (регенерацию) исторически сложившейся природной среды объектов культурного наследия (в том числе проведение природоохранных, лесозащитных мероприятий, лесоустроительных работ);
- проведение работ по инженерной защите территории от динамических и сейсмических воздействий, осуществление мероприятий, направленных на обеспечение экологической, пожарной безопасности;
- обслуживание, ремонт, реконструкция существующих дорог и местных проездов;
- устройство открытых парковок для временного хранения легкового автотранспорта вдоль дорог и местных проездов, вблизи смотровых площадок, с учетом сохранения ценных насаждений и компенсационным озеленением;
- проведение работ по благоустройству и озеленению территории, в том числе осуществление мероприятий по сохранению и регенерации насаждений;
- проведение лечебно-оздоровительных работ по больным и ослабленным деревьям ценных пород на основании дендрологических, экологических и иных исследований;

- проведение рубок формирования и ухода, санитарных рубок древесно-кустарниковой растительности с целью реконструкции озелененной территории, с последующей компенсацией насаждений;
- прокладка, ремонт, реконструкция пешеходных и велосипедных дорожек, ремонт и реконструкция подпорных стен, террасированных спусков, лестничных маршей, площадок отдыха и смотровых площадок с использованием традиционных натуральных или имитирующих натуральные отделочных материалов;
- осуществление экскурсионной и эколого-просветительской деятельности, прокладка и оборудование учебных экологических троп (по согласованию с Минприроды Республики Крым), установка необходимых навигационных указателей, охранных знаков, информационных табличек и стендов по ходу движения;
- размещение некапитальных объектов благоустройства и обслуживания территории, устройство площадок с мусорными контейнерами, не препятствующих визуальному восприятию объектов культурного наследия;
- ремонт, реконструкция существующих инженерных сетей, в том числе наземных и надземных, с их поэтапной перекладкой в подземные трассы, с последующим восстановлением нарушенных элементов ландшафта;
- прокладка новых подземных инженерных коммуникаций, необходимых для функционирования объектов культурного наследия и иных объектов капитального строительства, за исключением регламентного участка ЕЗОПЛ-2 (1), с учетом сохранения ценных насаждений и компенсационным озеленением;
- проведение научных исследований, в том числе археологических;
- проведение земляных работ, любых инженерных и строительных мероприятий, связанных с земляными работами, при обязательном наблюдении археолога;
- проведение археологических полевых работ в соответствии с действующим законодательством в части охраны объектов археологического наследия;

Для участков ЕЗОПЛ-1 (1-3):

- реконструкция существующих объектов, связанных с обслуживанием туристического потока, с оптимизацией их архитектурных характеристик;
- приспособление территории для современного использования, включая организацию подъездов к зданиям и сооружениям, размещение необходимых объектов инженерной инфраструктуры, прокладку пешеходных и велосипедных дорожек, размещение некапитальных объектов благоустройства и обслуживания территории, малых архитектурных форм, устройство площадок рекреационного использования, оснащенных современной системой ландшафтного освещения;
- размещение необходимых для проведения работ по реконструкции, ремонтно-реставрационных работ временных строений и сооружений, в том числе временных ограждающих конструкций;
- устройство необходимых для проведения работ по реконструкции, ремонтно-реставрационных работ временных подъездов (дорожных настилов из бетонных плит) при условии соблюдения технологии, обеспечивающей сохранность плодородного почвенного слоя;
- организация подъездов к зданиям и сооружениям с учетом сохранения ценных насаждений и компенсационным озеленением;
- освоение подземного пространства по проектам, имеющим в своем составе раздел «Обеспечение сохранности объектов культурного наследия» и раздел «Охрана окружающей среды»;
- устройство открытых плоскостных спортивных сооружений (теннисных кортов), организация спортивных и детских игровых площадок, в том числе веревочных парков развлечений, с учетом сохранения ценных насаждений и компенсационным озеленением;

- размещение элементов уличного освещения (фонарей), малых архитектурных форм (скамеек, урн, беседок, цветочниц), установка ограждений, не препятствующих визуальному восприятию объектов культурного наследия;
- некапитальные объекты благоустройства и обслуживания территории с высотными параметрами не более 6 м;
- малые архитектурные формы (скамейки, урны, беседки, цветочницы, фонтаны) с высотными параметрами не более 4 м;
- отделочные материалы объектов благоустройства и обслуживания территории, малых архитектурных форм, дорожных покрытий неяркой цветовой гаммы и нейтральной фактуры;
- ограждения для отдельных участков территории – визуально проницаемые, решетчатые металлические (кованые, литые, сварные), с высотными параметрами не более 2,5 м;
- применение вертикального озеленения, живых изгородей (двухрядных посадок вечнозеленых деревьев и кустарников) в качестве средств адаптации диссонирующих объектов к ценным характеристикам историко-градостроительной и природной среды;
- использование характерных ценных пород деревьев (кипарис вечнозеленый, сосна крымская, можжевельник высокий, дуб пушистый и др.) и кустарников (лавр благородный, самшит вечнозеленый, олеандр обыкновенный, иглица понтийская, калина лавролистная и др.) при устройстве аллейных, рядовых и групповых посадок;
- навигационные указатели, информационные стенды шириной не более 1,2 м и высотой не более 2 м;
- ремонт, реконструкция (технологическая модернизация) существующих, размещение новых объектов инженерной инфраструктуры, необходимых для функционирования застройки, не препятствующих визуальному восприятию объектов культурного наследия;
- деятельность научно-исследовательских организаций, связанная с консервацией и музеефикацией объектов археологии, осуществляемая в рамках действующего законодательства в сфере охраны культурного наследия;
- понижение существующих отметок уровня земли при проведении археологических полевых работ, с обязательной последующей организацией водоотведения дождевых и талых вод;

Для участка ЕЗОПЛ-1 (1):

- на территории веревочного парка развлечений: малые архитектурные формы (опоры) – с высотными параметрами не более 10 м;

Для участка ЕЗОПЛ-1 (2):

- проведение работ по ремонту, реконструкции ценного объекта исторической застройки – элементов ограды землевладения Маяка (столбов, решеток), 2-я половина XIX века;
- применение методов реставрации, направленных на формирование наиболее близкого к историческому (на период 2-й половины XIX века) внешнего облика элементов ограды землевладения Маяка (столбов, решеток);

Для участка ЕЗОПЛ-2 (1):

- проведение научных исследований, осуществление мероприятий по сохранению и регенерации насаждений с учетом сохранения ценных элементов исторической планировочной структуры озелененной территории;
- осуществление хозяйственной деятельности, не представляющей угрозу сохранности объектов культурного наследия, в том числе объектов археологии, ценных элементов и характеристик окружающего природного и культурного ландшафта;
- осуществление хозяйственной деятельности с учетом режима охраны Парка-памятника садово-паркового искусства регионального значения «Харакский»;
- проведение работ по развитию и приспособлению территории для современного использования с обязательным сохранением ценных насаждений (реликтовой

- можжевеловой рощи), ценных элементов исторически сложившейся планировочной структуры (подпорных стен, террасированных спусков, лестничных маршей, площадок отдыха, смотровых площадок, фрагментов исторических подъездных дорог), исторически сложившегося соотношения закрытых и открытых пространств;
- проведение работ по уходу за насаждениями, в том числе санитарных рубок древесно-кустарниковой растительности, работ по благоустройству и озеленению территории в соответствии с режимом охраны Парка-памятника садово-паркового искусства регионального значения «Харакский»;
 - приспособление территории для современного использования, в том числе проведение работ по освоению подземного пространства, модернизации систем инженерного обеспечения, по проектам, имеющим в своем составе раздел «Обеспечение сохранности объектов культурного наследия» и раздел «Охрана окружающей среды»;

Для участков ЕЗОПЛ-3 (1-3):

- ремонт, реконструкция существующих линейных объектов, в том числе, водопровода, снабжающего водой объекты отдыха в прибрежной зоне, дренажных водоотводных каналов, канатной дороги;
- размещение новых линейных объектов, связанных с функционированием государственного природного заповедника «Ялтинский горно-лесной» в соответствии с действующим законодательством, а также связанных с реализацией государственных программ, утвержденных в установленном порядке, не влекущих за собой нарушение естественного состояния охраняемых природных комплексов и объектов;
- выполнение работ по сохранению и разведению редких и исчезающих видов растений и животных в целях поддержания биологического разнообразия, осуществление мероприятий по предотвращению изменений (в результате негативного антропогенного влияния или стихийного бедствия) охраняемых природных комплексов, уникальных и эталонных природных участков и объектов;
- проведение научных исследований, осуществление государственного экологического мониторинга (государственного мониторинга окружающей среды) с использованием методов, не разрушающих окружающую природную среду и не истощающих биологические ресурсы;
- выполнение уборки аварийных деревьев, а также уборки неликвидной древесины с учетом требований режима охраны государственного природного заповедника «Ялтинский горно-лесной»;
- прокладка и обустройство туристических прогулочных маршрутов (пешеходных, велосипедных, конных) с учетом требований режима охраны государственного природного заповедника «Ялтинский горно-лесной»;
- размещение туристических палаточных стоянок в специально отведенных и оборудованных местах, с учетом требований режима охраны государственного природного заповедника «Ялтинский горно-лесной»;
- оборудование специальных площадок для пикников, устройство смотровых площадок в дальних видовых точках для обзора панорамных видов, включающих рассматриваемые объекты культурного наследия;
- иная деятельность, не противоречащая целям и задачам государственного природного заповедника «Ялтинский горно-лесной»;

Для участка ЕЗОПЛ-3 (3):

- проведение работ по благоустройству Солнечной (б. Царской) тропы с сохранением и восстановлением коридоров видимости Дворца в основных секторах обзора (локальное прореживание разросшихся насаждений, нарушающих визуальное восприятие Дворца с дальних видовых точек);
- оборудование на скале Утюг смотровой площадки, открывающей панорамный вид на Дворец с северной стороны.