



**РЕСПУБЛИКА КРЫМ
МИНИСТЕРСТВО КУЛЬТУРЫ**

ПРИКАЗ

от *23.10.* 2023 года

№ *453-ОИИ*

г. Симферополь

Об утверждении границ территории, режимов использования земель в границах территории объекта культурного наследия регионального значения «Братская могила моряков-гидрографов», 1941 год», расположенного по адресу: Республика Крым, г. Керчь, ул. Колхозная, в 0,2 км к юго-востоку, на берегу Керченского пролива (район Аршинцево)

В соответствии со статьей 3.1 Федерального закона от 25.06.2002 № 73-ФЗ «Об объектах культурного наследия (памятниках истории и культуры) народов Российской Федерации», п.п. 8, 9 «Требований к составлению проектов границ территорий объектов культурного наследия», утверждённых приказом Министерства культуры Российской Федерации от 04.06.2015 № 1745, «Проектом границ территории объекта культурного наследия регионального значения «Братская могила моряков-гидрографов», 1941 год», расположенного по адресу: Республика Крым, г. Керчь, ул. Колхозная, в 0,2 км к юго-востоку, на берегу Керченского пролива (район Аршинцево), разработанным ООО «ПФ-Градо»,

ПРИКАЗЫВАЮ:

1. Утвердить прилагаемые:

1.1 Границы территории объекта культурного наследия регионального значения «Братская могила моряков-гидрографов», 1941 год», расположенного по адресу: Республика Крым, г. Керчь, ул. Колхозная, в 0,2 км к юго-востоку, на берегу Керченского пролива (район Аршинцево) (приложение 1).

1.2 Режимы использования земель в границах территории объекта культурного наследия регионального значения «Братская могила моряков-гидрографов», 1941 год», расположенного по адресу: Республика Крым, г. Керчь, ул. Колхозная, в 0,2 км к юго-востоку, на берегу Керченского пролива (район Аршинцево) (приложение 2).


2. Департаменту государственной охраны культурного наследия Министерства культуры Республики Крым (Ростенко А.О.) обеспечить:

- размещение информации, утвержденной пунктом 1 настоящего приказа, в едином государственном реестре объектов культурного наследия (памятников истории и культуры) народов Российской Федерации;
- размещение информации, утвержденной пунктом 1 настоящего приказа, в федеральной государственной информационной системе территориального планирования;
- направление информации в орган кадастрового учета для внесения сведений в Единый государственный реестр недвижимости;
- размещение настоящего приказа в информационно-телекоммуникационной сети «Интернет» и направление его копии в администрацию г. Керчи Республики Крым для размещения в информационной системе обеспечения градостроительной деятельности.

3. Настоящий приказ вступает в силу с момента его опубликования на официальном сайте Министерства культуры Республики Крым в государственной информационной системе Республики Крым «Портал Правительства Республики Крым» в информационно-телекоммуникационной сети «Интернет».

4. Контроль за исполнением настоящего приказа возложить на заместителя министра - начальника департамента государственной охраны культурного наследия Министерства культуры Республики Крым Ростенко А.О.

Министр



Т.А. Манежина

Границы

территории объекта культурного наследия регионального значения «Братская могила моряков-гидрографов», 1941 год», расположенного по адресу: Республика Крым, г. Керчь, ул. Колхозная, в 0,2 км к юго-востоку, на берегу Керченского пролива (район Аршинцево)

Текстовое описание границ территории

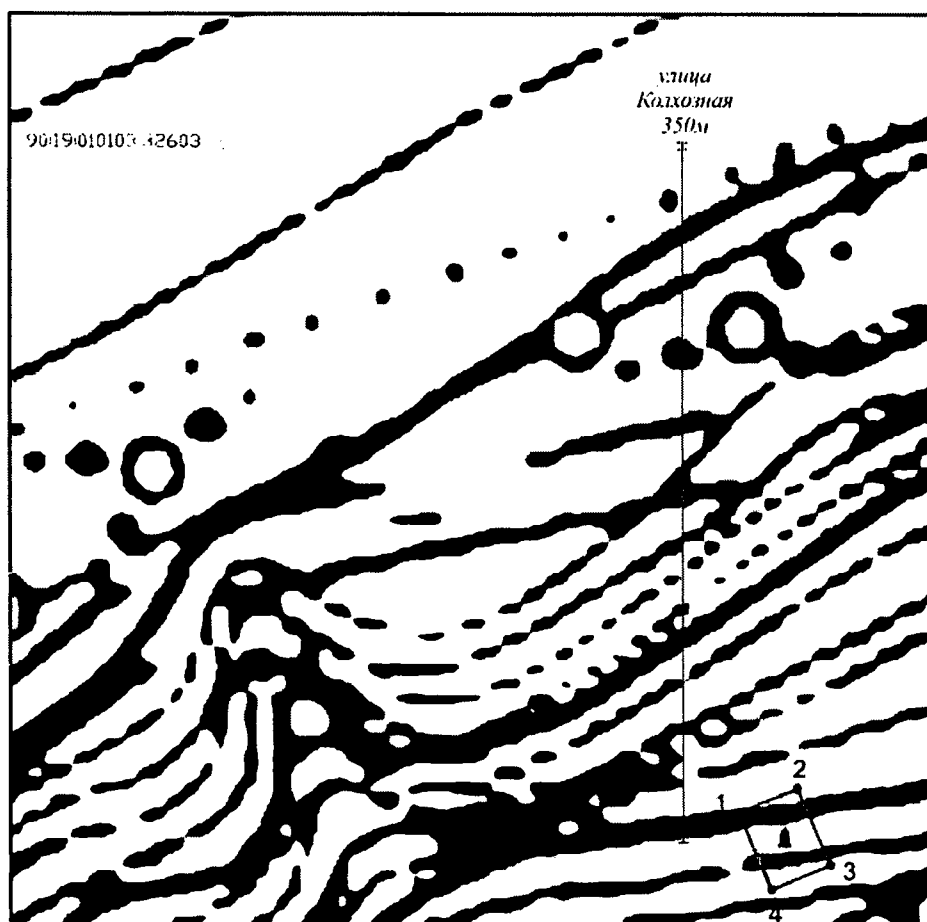
- 1-2 от западного угла территории площадки, ограничивающей могилу (кадастровый номер: 90:19:010103:31785), следуя в северо-восточном направлении вдоль границы площадки до северного угла;
- 2-3 следуя в юго-восточном направлении вдоль северо-восточной границы площадки до восточного угла;
- 3-4 следуя в юго-западном направлении вдоль юго-восточной границы площадки до южного угла;
- 4-1 следуя в северо-западном направлении вдоль юго-западной границы площадки до исходной точки.

Перечень координат характерных поворотных точек границ территории





| Обозначение характерных точек границ | Координаты | | Горизонтальное проложение (S), м |
|--------------------------------------|------------|------------|----------------------------------|
| | X, м | Y, м | |
| 1 | 5009665.06 | 5374844.62 | 4,69 |
| 2 | 5009666.89 | 5374848.94 | 6,2 |
| 3 | 5009661.20 | 5374851.39 | 4,72 |
| 4 | 5009659.34 | 5374847.05 | 6,21 |
| 1 | 5009665.06 | 5374844.62 | |

Схема границ территории

Карта (схема) границ территории объекта культурного наследия регионального значения «Братская могила моряков-гидрографов», 1941 год, расположенного по адресу: Республика Крым, г. Керчь, ул. Колхозная, в 0,2 км к юго-востоку, на берегу Керченского пролива (район Аршинцево)



Условные обозначения:

-  Объект культурного наследия
-  Границы территории объекта культурного наследия
-  Территория объекта культурного наследия
-  Номера характерных (поворотных) точек

Режимы

использования земель в границах территории объекта культурного наследия регионального значения «Братская могила моряков-гидрографов», 1941 год», расположенного по адресу: Республика Крым, г. Керчь, ул. Колхозная, в 0,2 км к юго-востоку, на берегу Керченского пролива (район Аршинцево)

В границах территории запрещается:

- снос объекта культурного наследия;
- строительство объектов капитального строительства и увеличение объемно-пространственных характеристик объектов капитального строительства, существующих на территории ОКН;
- изменение составляющих предмет охраны характеристик ОКН, влекущее за собой причинение вреда в виде реального ущерба и (или) умаление его историко-культурной ценности;
- прокладка транспортных коммуникаций, инженерных сетей, нарушающих подземные части памятника или гидрологический режим территории;
- проведение земляных, строительных, мелиоративных и иных работ, за исключением работ по сохранению объекта культурного наследия или его отдельных элементов, сохранению историко-градостроительной или природной среды ОКН;
- проектирование и проведение землеустроительных, земляных, строительных, хозяйственных и иных работ на территории ОКН без письменного разрешения соответствующего исполнительного органа государственной власти, уполномоченного в области охраны объектов культурного наследия;
- привлечение для работ на объекте культурного наследия организаций и лиц, не имеющих лицензию на осуществление деятельности по реставрации ОКН;
- использование оборудования с повышенными динамическими нагрузками;
- использование агрессивных химических веществ, взрывоопасных и пожароопасных технологий;
- возведение глухих заборов, препятствующих зрительному восприятию объекта культурного наследия;
- установка всех типов рекламных конструкций;

В границах территории разрешается:

- ведение хозяйственной деятельности, не противоречащей требованиям обеспечения сохранности объекта культурного наследия и позволяющей обеспечить функционирование ОКН в современных условиях;
- проведение работ, направленных на сохранение объекта культурного наследия (ремонт, реставрация, консервация, приспособление памятника для современного использования) без изменений его особенностей, составляющих предмет охраны, на основании проектов, выполненных, согласованных и утвержденных в установленном порядке;
- модернизация инженерных сетей (работы по ремонту и замене подводящих и транзитных сетей с учетом возможности замены их на подземные), не создающая угрозу для ОКН;
- проведение земляных работ (при производстве работ по сохранению здания-памятника, при прокладке и реконструкции инженерных сетей, обеспечивающих