



**РЕСПУБЛИКА КРЫМ
МИНИСТЕРСТВО КУЛЬТУРЫ**

ПРИКАЗ

от 21.09.2023 года

№ 375-ОКН

г. Симферополь

Об утверждении границ территории, режимов использования земель в границах территории объекта культурного наследия регионального значения «Памятный знак «Партизанский родник», 1943 - 1944 годы, 1965 год, расположенного по адресу: Республика Крым, Белогорский район, урочище Колан-Баир, в 0,6 км к северу от высоты 884 (Курган Славы)

В соответствии со статьей 3.1 Федерального закона от 25.06.2002 № 73-ФЗ «Об объектах культурного наследия (памятниках истории и культуры) народов Российской Федерации», пп. 8, 9 «Требований к составлению проектов границ территорий объектов культурного наследия» утверждённых приказом Министерства культуры Российской Федерации от 04.06.2015 № 1745, «Проектом границ территории объекта культурного наследия регионального значения «Памятный знак «Партизанский родник», 1943 - 1944 годы, 1965 год, расположенного по адресу: Республика Крым, Белогорский район, урочище Колан-Баир, в 0,6 км к северу от высоты 884 (Курган Славы) (№ п/п 1216), разработанным ИП Кожичева А.В.,

ПРИКАЗЫВАЮ:

1. Утвердить прилагаемые:

1.1 Границы территории объекта культурного наследия регионального значения «Памятный знак «Партизанский родник», 1943 - 1944 годы, 1965 год, расположенного по адресу: Республика Крым, Белогорский район, урочище Колан-Баир, в 0,6 км к северу от высоты 884 (Курган Славы) (№ п/п 1216) (приложение 1).

1.2 Режимы использования земель в границах территории объекта культурного наследия регионального значения «Памятный знак «Партизанский родник», 1943 - 1944 годы, 1965 год, расположенного по адресу: Республика Крым, Белогорский район, урочище Колан-Баир, в 0,6 км к северу от высоты 884 (Курган Славы) (№ п/п 1216) (приложение 2).

2. Департаменту государственной охраны культурного наследия Министерства культуры Республики Крым (Ростенко А.О.) обеспечить:


- размещение информации, утвержденной пунктом 1 настоящего приказа, в едином государственном реестре объектов культурного наследия (памятников истории и культуры) народов Российской Федерации;
- размещение информации, утвержденной пунктом 1 настоящего приказа, в федеральной государственной информационной системе территориального планирования;
- направление информации в орган кадастрового учета для внесения сведений в Единый государственный реестр недвижимости;
- размещение настоящего приказа в информационно-телекоммуникационной сети «Интернет» и направление его копии в администрацию Белогорского района Республики Крым для размещения в информационной системе обеспечения градостроительной деятельности.

3. Настоящий приказ вступает в силу с момента его опубликования на официальном сайте Министерства культуры Республики Крым в государственной информационной системе Республики Крым «Портал Правительства Республики Крым» в информационно-телекоммуникационной сети «Интернет».

4. Контроль за исполнением настоящего приказа возложить на заместителя министра - начальника департамента государственной охраны культурного наследия Министерства культуры Республики Крым Ростенко А.О.

Министр

7



Т.А. Манежина

Приложение 1
к приказу Министерства культуры
Республики Крым
от «21» 09 2023 № 375-ОКН

Границы

территории объекта культурного наследия регионального значения «Памятный знак «Партизанский родник», 1943 - 1944 годы, 1965 год, расположенного по адресу: Республика Крым, Белогорский район, урочище Колан-Баир, в 0,6 км к северу от высоты 884 (Курган Славы) (№ п/п 1216)

Текстовое описание границ территории

1...4-1 – от точки 1, расположенной на северо-западном углу земельного участка (кадастровый номер отсутствует), по периметру, до точки 2 – 6,78м; от точки 2, расположенной на восточном углу, по периметру, до точки 3 – 6,73м; от точки 3, расположенной на юго-восточном углу, по периметру, до точки 4 – 6,78м; от точки 4, расположенной на юго-западном углу, по периметру, до точки 1 – 6,73м.

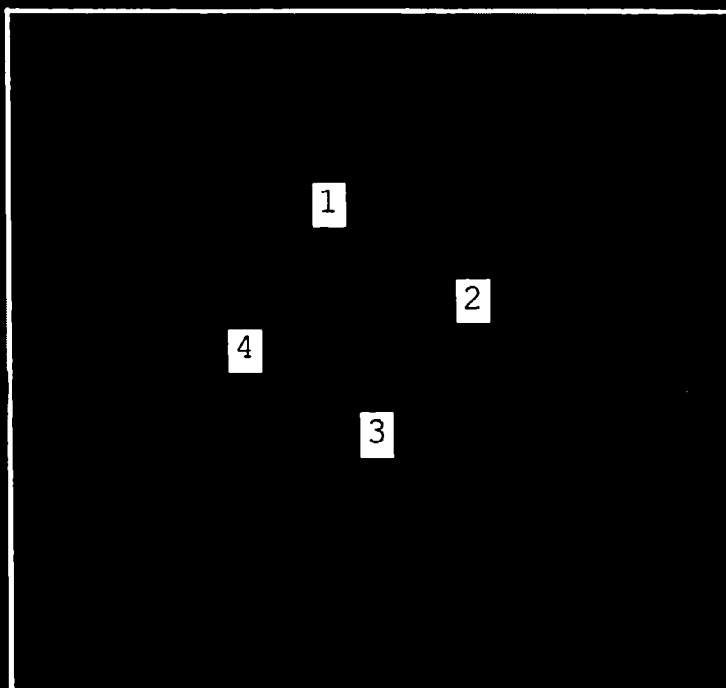
Перечень координат характерных поворотных точек границ территории

Обозначение границ территории культурного наследия: ТОКН			
Обозначение характерных точек границ	Координаты		Горизонтальное проложение (S), м
	X, м	Y, м	
1	4964463.04	5212099.96	6,78
2	4964459.44	5212105.70	6,73
3	4964453.74	5212102.13	6,78
4	4964457.34	5212096.39	6,73
	4964463.04	5212099.96	




Схема границ территории

ПАМЯТНЫЙ ЗНАК

Курган Славы



Условные обозначения:

-  - Объект культурного наследия
-  - граница территории ОКН (предлагаемая)
-  - характерная точка границы ТОКН и её номер

Режимы

использования земель в границах территории объекта культурного наследия регионального значения «Памятный знак «Партизанский родник», 1943 - 1944 годы, 1965 год, расположенного по адресу: Республика Крым, Белогорский район, урочище Колан-Баир, в 0,6 км к северу от высоты 884 (Курган Славы) (№ п/п 1216)

В границах территории запрещается:

- снос объекта культурного наследия и его элементов;
- строительство новых объектов капитального строительства;
- размещение некапитальных сооружений;
- проведение землеустроительных, земляных, строительных, мелиоративных, хозяйственных и иных работ, не связанных с сохранением памятника и его территории;
- хозяйственная деятельность, ведущая к разрушению, искажению внешнего облика объекта культурного наследия, нарушающая его целостность и создающая угрозу его повреждения, разрушения или уничтожения;
- прокладка инженерных коммуникаций надземным или наземным способом;
- прокладка инженерных коммуникаций подземным способом, не связанных с обеспечением функционирования объекта культурного наследия;
- создание разрушающих вибрационных нагрузок динамическим воздействием на грунты в зоне их взаимодействия с объектом культурного наследия;
- засорение территории объекта культурного наследия бытовыми отходами любого вида и форм.

В границах территории разрешается:

- проведение работ по сохранению объекта культурного наследия и его территории (реставрация, ремонт, консервация, воссоздание (в случае утраты)) в порядке, предусмотренном законодательством Российской Федерации, а также регенерации историко-градостроительной и природной среды объекта культурного наследия по согласованию с уполномоченным органом в области охраны объектов культурного наследия;
- проведение в установленном порядке археологических (полевых) работ;
- хозяйственная деятельность, осуществляемая при проведении работ по сохранению объекта культурного наследия и не создающая угрозы повреждения, разрушения или уничтожения памятника, не нарушающая целостности объекта культурного наследия и его территории по согласованию с уполномоченным органом в области охраны объектов культурного наследия;
- проведение работ по озеленению и благоустройству территории памятника;
- обеспечение доступа к объекту культурного наследия;
- обеспечение мер пожарной безопасности.