



**РЕСПУБЛИКА КРЫМ
МИНИСТЕРСТВО КУЛЬТУРЫ**

ПРИКАЗ

от 07.09.2023 года

№ 348-ОКН

г. Симферополь

Об утверждении границ территории, режимов использования земель в границах территории объекта культурного наследия регионального значения «Памятник В.И. Ленину (скульптор А.И. Страхов)», 1979 год, расположенного по адресу: Республика Крым, г. Джанкой, ул. Калинина/ул. Р. Люксембург

В соответствии со статьей 3.1 Федерального закона от 25.06.2002 № 73-ФЗ «Об объектах культурного наследия (памятниках истории и культуры) народов Российской Федерации», п.п. 8, 9 «Требований к составлению проектов границ территорий объектов культурного наследия» утверждённых приказом Министерства культуры Российской Федерации от 04.06.2015 № 1745, «Проектом границ территории объекта культурного наследия регионального значения «Памятник В.И. Ленину (скульптор А.И. Страхов)», 1979 год, расположенного по адресу: Республика Крым, г. Джанкой, ул. Калинина/ул. Р. Люксембург, разработанным ООО «РемМастер»,

ПРИКАЗЫВАЮ:

1. Утвердить прилагаемые:

1.1 Границы территории объекта культурного наследия регионального значения «Памятник В.И. Ленину (скульптор А.И. Страхов)», 1979 год, расположенного по адресу: Республика Крым, г. Джанкой, ул. Калинина/ул. Р. Люксембург (приложение 1).

1.2 Режимы использования земель в границах территории объекта культурного наследия регионального значения «Памятник В.И. Ленину (скульптор А.И. Страхов)», 1979 год, расположенного по адресу: Республика Крым, г. Джанкой, ул. Калинина/ул. Р. Люксембург (приложение 2).


2. Департаменту государственной охраны культурного наследия Министерства культуры Республики Крым (Ростенко А.О.) обеспечить:

- размещение информации, утвержденной пунктом 1 настоящего приказа, в едином государственном реестре объектов культурного наследия (памятников истории и культуры) народов Российской Федерации;
- размещение информации, утвержденной пунктом 1 настоящего приказа, в федеральной государственной информационной системе территориального планирования;
- направление информации в орган кадастрового учета для внесения сведений в Единый государственный реестр недвижимости;
- размещение настоящего приказа в информационно-телекоммуникационной сети «Интернет» и направление его копии в администрацию г. Джанкой Республики Крым для размещения в информационной системе обеспечения градостроительной деятельности.

3. Настоящий приказ вступает в силу с момента его опубликования на официальном сайте Министерства культуры Республики Крым в государственной информационной системе Республики Крым «Портал Правительства Республики Крым» в информационно-телекоммуникационной сети «Интернет».

4. Контроль за исполнением настоящего приказа возложить на заместителя министра - начальника департамента государственной охраны культурного наследия Министерства культуры Республики Крым Ростенко А.О.

Министр



Т.А. Манежина

Приложение 1
к приказу Министерства культуры
Республики Крым
от «07» 09 2023 № 348-ОКН

Границы

территории объекта культурного наследия регионального значения «Памятник В.И. Ленину (скульптор А.И. Страхов)», 1979 год, расположенного по адресу: Республика Крым, г. Джанкой, ул. Калинина/ул. Р. Люксембург

Текстовое описание границ территории





Границы территории объекта культурного наследия проходят по часовой стрелке по контуру земельного участка с кад. №90:17:010104:1072 (совпадает с контуром стилобата памятника):

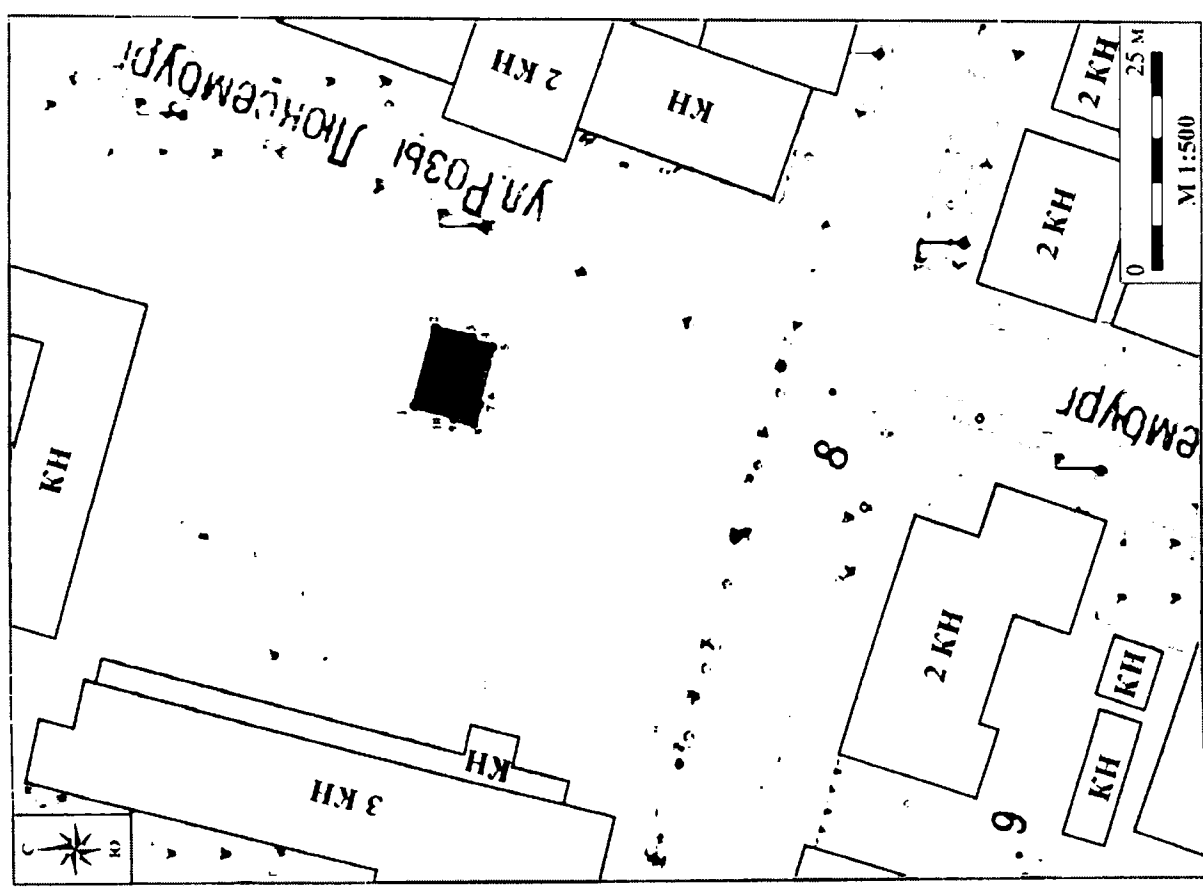
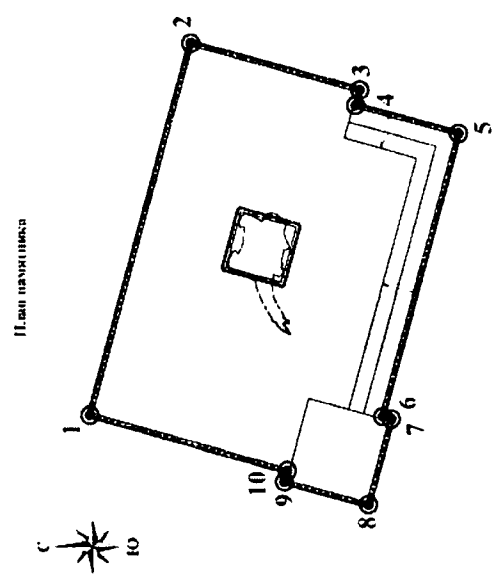
- 1-2 – от точки 1, расположенной на северо-западном углу стилобата памятника, в юго-восточном направлении вдоль северной грани на расстоянии 8,76 м до точки 2, расположенной на северо-восточном углу стилобата;
- 2-3 – от точки 2 в юго-западном направлении по контуру стилобата на расстоянии 3,98 м до точки 3 на углу стилобата;
- 3-4 – от точки 3 в северо-западном направлении по контуру стилобата на расстоянии 0,33 м до точки 4, расположенной в углу стилобата и нижней ступени;
- 4-5-6 – от точки 4 в юго-западном направлении по контуру нижней ступени стилобата с поворотом в точке 5 и далее до точки 6, расположенной на расстоянии 6,7 м;
- 6-7 – от точки 6 в юго-западном направлении по контуру стилобата на расстоянии 0,28 м до точки 7 на углу стилобата;
- 7-8-9 – от точки 7 в северо-западном направлении по контуру стилобата на расстоянии 1,88 м до точки 8 и далее с поворотом в северо-восточном направлении на расстоянии 1,96 м до точки 9;
- 9-10-1 – от точки 9 в юго-восточном направлении на расстоянии 0,21 м по контуру стилобата до точки 10 в углу и далее до первоначальной точки 1.

Перечень координат характерных поворотных точек границ территории

Обозначение границ территории объекта культурного наследия: ТОКН			
Обозначение характерных точек границ	Координаты		Горизонтальное проложение (S), м
	X, м	Y, м	
1	5055729.05	5213908.57	8.76
2	5055726.45	5213916.94	3.98
3	5055722.69	5213915.65	0.33
4	5055722.80	5213915.34	2.43
5	5055720.48	5213914.62	6.70
6	5055722.46	5213908.22	0.28
7	5055722.19	5213908.14	1.88
8	5055722.76	5213906.35	1.96
9	5055724.63	5213906.95	0.21
10	5055724.56	5213907.15	4.71
1	5055729.05	5213908.57	

Схема границ территории

- Условные обозначения
-  наследуемый объект культурного наследия*
 -  границы земельного участка с кат. №60/17:010104:1072
 -  территория объекта культурного наследия (предмет охраны)
 -  здания и сооружения
- © 8 Администрация темна границы территории объекта культурного наследия и ее планер



Режимы

использования земель в границах территории объекта культурного наследия регионального значения «Памятник В.И. Ленину (скульптор А.И. Страхов)», 1979 год, расположенного по адресу: Республика Крым, г. Джанкой, ул. Калинина/ул. Р. Люксембург

В границах территории запрещается:

- снос объекта культурного наследия и его элементов;
- строительство новых объектов капитального строительства;
- строительство новых и увеличение объемно-пространственных характеристик существующих сооружений;
- размещение некапитальных сооружений;
- проведение землеустроительных, земляных, строительных, мелиоративных, хозяйственных и иных работ, не связанных с сохранением памятника и его территории;
- хозяйственная деятельность, ведущая к разрушению, искажению внешнего облика объекта культурного наследия, нарушающая его целостность и создающая угрозу его повреждения, разрушения или уничтожения;
- прокладка инженерных коммуникаций подземным способом, не связанных с обеспечением функционирования объекта культурного наследия;
- размещение любых рекламных конструкций на объекте культурного наследия и на территории объекта культурного наследия;
- создание разрушающих вибрационных нагрузок динамическим воздействием на грунты в зоне их взаимодействия с объектом культурного наследия;
- засорение территории объекта культурного наследия бытовыми отходами любого вида и форм.

В границах территории разрешается:

- проведение работ по сохранению объекта культурного наследия и его территории (реставрация, ремонт, консервация, воссоздание (в случае утраты)) в порядке, предусмотренном законодательством Российской Федерации, а также регенерации историко-градостроительной и природной среды объекта культурного наследия по согласованию с уполномоченным органом в области охраны объектов культурного наследия;
- хозяйственная деятельность (в том числе реконструкция дорожных и инженерных коммуникаций), осуществляемая при проведении работ по сохранению объекта культурного наследия и не создающая угрозы повреждения, разрушения или уничтожения объекта культурного наследия, не нарушающая целостности объекта культурного наследия, предмета охраны и его территории по согласованию с уполномоченным органом в области охраны объектов культурного наследия;
- реконструкция, ремонт и устройство сетей и оборудования инженерно-технического обеспечения с целью обеспечения функционирования объекта культурного наследия и окружающей исторической градостроительной среды согласно современного функционального назначения, при условии отсутствия необратимых последствий от производимых работ на элементы и характеристики, составляющие предмет охраны объекта культурного наследия;
- прокладка, ремонт, реконструкция подземных инженерных коммуникаций с последующей рекультивацией нарушенных участков;

- проведение работ по озеленению и благоустройству территории, направленное на сохранение историко-градостроительной и природной среды объекта культурного наследия, использование и популяризацию объекта культурного наследия, в том числе архитектурная подсветка объекта культурного наследия;
- ремонт и реконструкция дорог, проездов, не нарушающих целостность объекта культурного наследия и не создающие угрозы его повреждения, разрушения или уничтожения;
- установка информационных знаков, содержащих информацию об объекте культурного наследия;
- обеспечение доступа к объекту культурного наследия;
- обеспечение мер пожарной безопасности.