



**РЕСПУБЛИКА КРЫМ
МИНИСТЕРСТВО КУЛЬТУРЫ**

ПРИКАЗ

от 31.08.2023 года

№ 321-ДКН

г. Симферополь

Об утверждении границ территории и режимов использования земель в границах территории объекта культурного наследия регионального значения «Памятный знак в честь крымских партизан, погибших в годы Великой Отечественной войны», 1985 год, расположенного по адресу: Республика Крым, городской округ Алушта, Ангарский перевал

В соответствии со статьей 3.1 Федерального закона от 25.06.2002 № 73-ФЗ «Об объектах культурного наследия (памятниках истории и культуры) народов Российской Федерации», пп. 8, 9 «Требований к составлению проектов границ территорий объектов культурного наследия» утверждённых приказом Министерства культуры Российской Федерации от 04.06.2015 № 1745, «Проектом границ территории объекта культурного наследия регионального значения «Памятный знак в честь крымских партизан, погибших в годы Великой Отечественной войны», 1985 год, расположенного по адресу: Республика Крым, городской округ Алушта, Ангарский перевал (№ п/п 48), разработанным ООО «РесАрт»,

ПРИКАЗЫВАЮ:

1. Утвердить прилагаемые:

1.1 Границы территории объекта культурного наследия регионального значения «Памятный знак в честь крымских партизан, погибших в годы Великой Отечественной войны», 1985 год, расположенного по адресу: Республика Крым, городской округ Алушта, Ангарский перевал (№ п/п 48) (приложение 1).

1.2 Режимы использования земель в границах территории объекта культурного наследия регионального значения «Памятный знак в честь крымских партизан, погибших в годы Великой Отечественной войны», 1985 год,

расположенного по адресу: Республика Крым, городской округ Алушта, Ангарский перевал (№ п/п 48) (приложение 2).

2. Департаменту государственной охраны культурного наследия Министерства культуры Республики Крым (Ростенко А.О.) обеспечить:

- размещение информации, утвержденной пунктом 1 настоящего приказа в федеральной государственной информационной системе территориального планирования;

- размещение информации, утвержденной пунктом 1 настоящего приказа, в едином государственном реестре объектов культурного наследия (памятников истории и культуры) народов Российской Федерации;


- направление информации в орган кадастрового учета для внесения сведений в Единый государственный реестр недвижимости;

- размещение настоящего приказа в информационно-телекоммуникационной сети «Интернет» и направление его копии в администрацию города Алушты Республики Крым для размещения в информационной системе обеспечения градостроительной деятельности.

3. Настоящий приказ вступает в силу с момента его опубликования на официальном сайте Министерства культуры Республики Крым в государственной информационной системе Республики Крым «Портал Правительства Республики Крым» в информационно-телекоммуникационной сети «Интернет».

4. Контроль за исполнением настоящего приказа возложить на заместителя министра - начальника департамента государственной охраны культурного наследия Министерства культуры Республики Крым Ростенко А.О.

Министр



Т.А. Манежина

Границы

территории объекта культурного наследия регионального значения «Памятный знак в честь крымских партизан, погибших в годы Великой Отечественной войны», 1985 год, расположенного по адресу: Республика Крым, городской округ Алушта, Ангарский перевал (№ п/п 48)

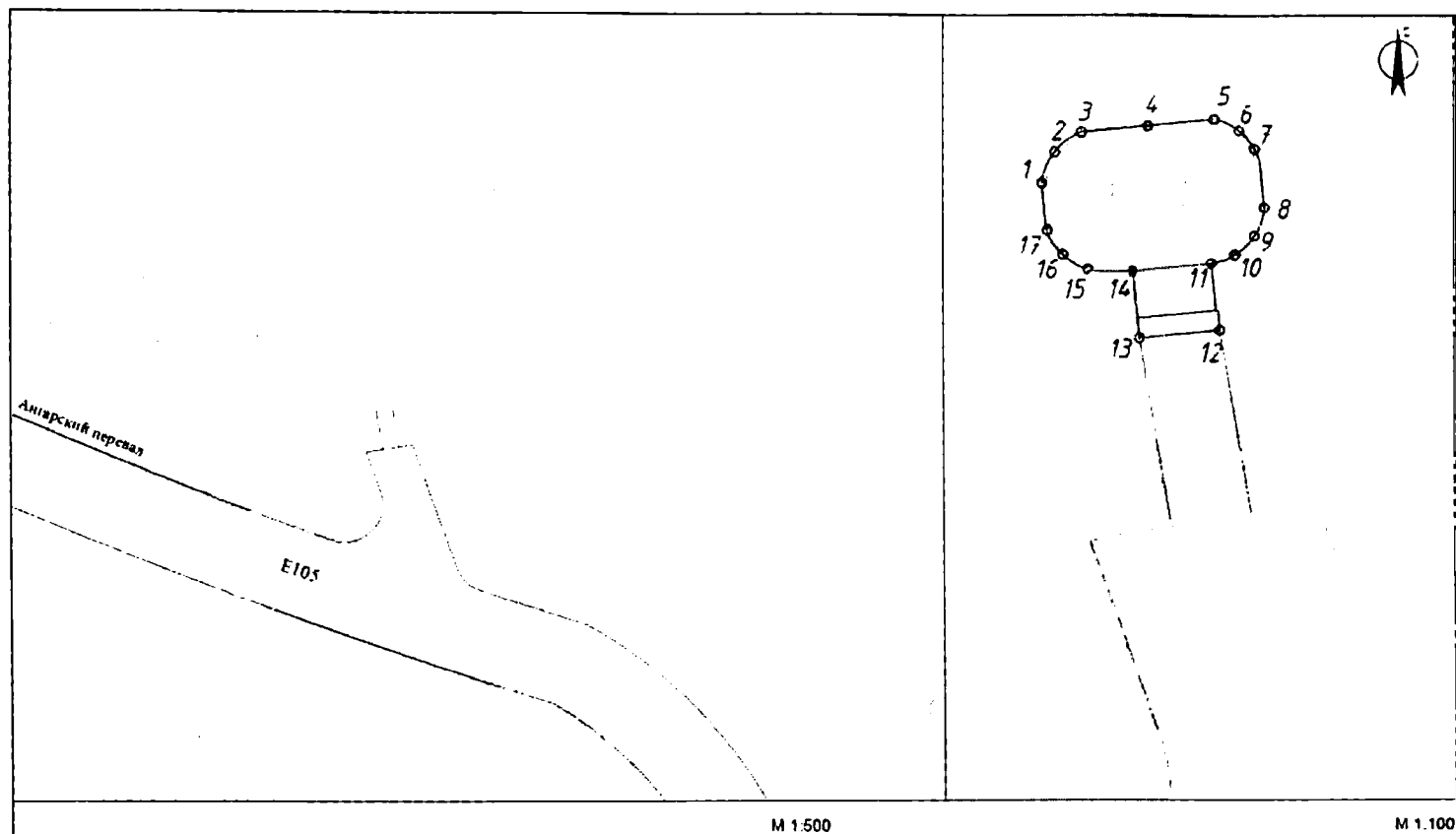
Текстовое описание границ территории

- участок между точками 1-2 - от западного угла территории вокруг памятника следуя в северо-восточном направлении до изгиба границы;
- участок между точками 2-3 следуя в северо-восточном направлении вдоль северо-западной границы территории вокруг памятника до изгиба границы;
- участок между точками 3-4 следуя в северо-восточном направлении вдоль северо-западной границы территории вокруг памятника до изгиба границы;
- участок между точками 4-5 следуя в северо-восточном направлении вдоль северо-западной границы территории вокруг памятника до изгиба границы;
- участок между точками 5-6 следуя в юго-восточном направлении до изгиба границы территории вокруг памятника;
- участок между точками 6-7 следуя в юго-восточном направлении до изгиба границы территории вокруг памятника;
- участок между точками 7-8 следуя в юго-восточном направлении вдоль северо-восточной границы территории вокруг памятника до изгиба границы;
- участок между точками 8-9 следуя в юго-западном направлении до изгиба границы территории вокруг памятника;
- участок между точками 9-10 следуя в юго-западном направлении до изгиба границы территории вокруг памятника;
- участок между точками 10-11 следуя в юго-западном направлении до излома границы территории вокруг памятника;
- участок между точками 11-12 следуя в юго-восточном направлении вдоль северо-восточной границы территории вокруг памятника до излома границы;
- участок между точками 12-13 следуя в юго-западном направлении вдоль юго-восточной границы территории вокруг памятника до излома границы;
- участок между точками 13-14 следуя в северо-западном направлении вдоль юго-западной границы территории вокруг памятника до излома границы;
- участок между точками 14-15 следуя в юго-западном направлении до изгиба границы территории вокруг памятника;
- участок между точками 15-16 следуя в северо-западном направлении до изгиба границы территории вокруг памятника;
- участок между точками 16-17 следуя в северо-западном направлении до изгиба границы территории вокруг памятника;
- участок между точками 17-1 следуя в северо-западном направлении вдоль юго-западной границы территории вокруг памятника до исходной точки.

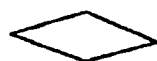
Перечень координат поворотных характерных точек границ территории

Обозначение характерных точек границ	Координаты		Горизонтальное проложение (S), м
	X, м	Y, м	
1	4948795.13	5208785.96	0,51
2	4948795.44	5208786.37	0,53
3	4948795.51	5208786.90	1,69
4	4948795.54	5208788.59	1,68
5	4948795.50	5208790.27	0,63
6	4948795.38	5208790.89	0,53
7	4948794.94	5208791.19	1,8
8	4948793.14	5208791.21	0,61
9	4948792.59	5208790.95	0,7
10	4948792.26	5208790.33	0,47
11	4948792.23	5208789.86	1,97
12	4948790.26	5208789.86	2,47
13	4948790.24	5208787.39	2,04
14	4948792.28	5208787.37	0,61
15	4948792.30	5208786.76	0,6
16	4948792.53	5208786.21	0,46
17	4948792.90	5208785.93	2,23
1	4948795.13	5208785.96	

Схема границ территории



УСЛОВНЫЕ ОБОЗНАЧЕНИЯ



Границы территории



Поворотная (характерная) точка границ территории

Приложение 2
к приказу Министерства культуры
Республики Крым
от «31» *08* 2023 № *321-ДКМ*

Режимы

использования земель в границах территории объекта культурного наследия регионального «Памятный знак в честь крымских партизан, погибших в годы Великой Отечественной войны», 1985 год, расположенного по адресу: Республика Крым, городской округ Алушта, Ангарский перевал (№ п/п 48)

В границах территории разрешается:

- проведение работ по сохранению объекта культурного наследия и его территории посредством проведения направленных на обеспечение их физической сохранности (включая сохранение градостроительных характеристик памятника, входящих в его предмет охраны) и эффективного современного использования ремонтно-реставрационных работ, в том числе работ по ремонту, консервации, реставрации, приспособлению для современного использования, благоустройству территории, а также научно-исследовательских, изыскательских, проектных и производственных работ, научно-методического руководства, авторского и технического надзора;
- осуществление мероприятий по восстановлению утраченных исторических характеристик и элементов объёмно-композиционной структуры памятника в реставрационном режиме на основании результатов историко-культурных исследований и в соответствии с научно-проектной документацией, разработанной согласно требованиям действующего законодательства;
- осуществление мероприятий по сохранению (восстановлению) характеристик и элементов композиционно-планировочной структуры и исторического благоустройства территории памятника;
- проведение археологических изысканий согласно требованиям ГОСТ Р 55627-2013 «Археологические изыскания в составе работ по реставрации, консервации, ремонту и приспособлению объектов культурного наследия» в случае обнаружения наличия на территории объекта культурного наследия объектов, обладающих признаками объектов археологического наследия;
- проведение работ по озеленению и благоустройству территории памятника, направленное на сохранение и восстановление их ценных элементов и характеристик по проекту, выполненному на основании историко-культурных исследований;
- осуществление мероприятий по обеспечению мер экологической безопасности объекта культурного наследия и его территории;
- осуществление мероприятий по обеспечению доступа к объекту культурного наследия, в том числе маломобильными группами населения.
- размещение информационных материалов, содержащих сведения об объекте наследия и профильной деятельности на его территории, в формах, не нарушающих требования к обеспечению сохранности объекта культурного наследия, его предмета охраны и не противоречащих характеристикам его историко-культурной среды;
- осуществление иной деятельности, позволяющей обеспечить эффективное функционирование объекта культурного наследия в современных условиях без ущерба для его сохранности.

В границах территории запрещается:

- градостроительная, хозяйственная и иная деятельность, создающая угрозу повреждения, разрушения или уничтожения объекта культурного наследия, ценных характеристик и элементов его территории, в том числе: новое строительство (за исключением работ по воссозданию утраченных исторических элементов среды, производимых в режиме реставрации) и проведение иных мероприятий, нарушающих предмет охраны объекта культурного наследия и ценностную структуру его территории, включая охраняемые градостроительные характеристики и ценные визуальные связи;
- создание разрушающих вибрационных нагрузок динамическим воздействием на грунты в зоне их взаимодействия с объектом культурного наследия;
- осуществление деятельности, приводящей к ослаблению экологической защищённости территории объекта культурного наследия;
- размещение рекламных конструкций и элементов наружной рекламы.