



**РЕСПУБЛИКА КРЫМ
МИНИСТЕРСТВО КУЛЬТУРЫ**

ПРИКАЗ

от 16.05.2023 года

№ 138 - ДКН

г. Симферополь

*Об утверждении границ территории и режимов
использования земель в границах территории
объекта культурного наследия регионального значения
«Могила Героя Советского Союза В.К. Гайнутдинова, 1980 год»,
расположенного по адресу: Республика Крым, г. Саки, ул. Виноградная,
гражданское кладбище*

В соответствии со статьёй 3.1 Федерального закона от 25.06.2002 № 73-ФЗ «Об объектах культурного наследия (памятниках истории и культуры) народов Российской Федерации», «Проектом границ территории объекта культурного наследия регионального значения «Могила Героя Советского Союза В.К. Гайнутдинова, 1980 год», расположенного по адресу: Республика Крым, г. Саки, ул. Виноградная, гражданское кладбище», разработанным ООО «Кирамет»,

ПРИКАЗЫВАЮ:

1. Утвердить прилагаемые:

1.1 Границы территории объекта культурного наследия регионального значения «Могила Героя Советского Союза В.К. Гайнутдинова, 1980 год», расположенного по адресу: Республика Крым, г. Саки, ул. Виноградная, гражданское кладбище (приложение 1).

1.2 Режимы использования земель в границах территории объекта культурного наследия регионального значения «Могила Героя Советского Союза В.К. Гайнутдинова, 1980 год», расположенного по адресу: Республика Крым, г. Саки, ул. Виноградная, гражданское кладбище (приложение 2).

2. Департаменту государственной охраны культурного наследия Министерства культуры Республики Крым (Ростенко А.О.) обеспечить:


- размещение информации, утвержденной пунктом 1 настоящего приказа в федеральной государственной информационной системе территориального планирования;

- размещение информации, утвержденной пунктом 1 настоящего приказа, в едином государственном реестре объектов культурного наследия (памятников истории и культуры) народов Российской Федерации;
- направление информации в орган кадастрового учета для внесения сведений в Единый государственный реестр недвижимости;
- размещение настоящего приказа в информационно-телекоммуникационной сети «Интернет» и направление его копии в администрацию города Саки Республики Крым для размещения в информационной системе обеспечения градостроительной деятельности.

3. Настоящий приказ вступает в силу с момента его опубликования на официальном сайте Министерства культуры Республики Крым в государственной информационной системе Республики Крым «Портал Правительства Республики Крым» в информационно-телекоммуникационной сети «Интернет».

4. Контроль за исполнением настоящего приказа возложить на заместителя министра - начальника департамента государственной охраны культурного наследия Министерства культуры Республики Крым Ростенко А.О.

Министр



Т.А. Манежина

Приложение 1
к приказу Министерства культуры
Республики Крым
от «16» 09 2023 № 138-ОКН

Границы

территории объекта культурного наследия регионального значения «Могила Героя Советского Союза В.К. Гайнутдинова, 1980 год», расположенного по адресу: Республика Крым, г. Саки, ул. Виноградная, гражданское кладбище

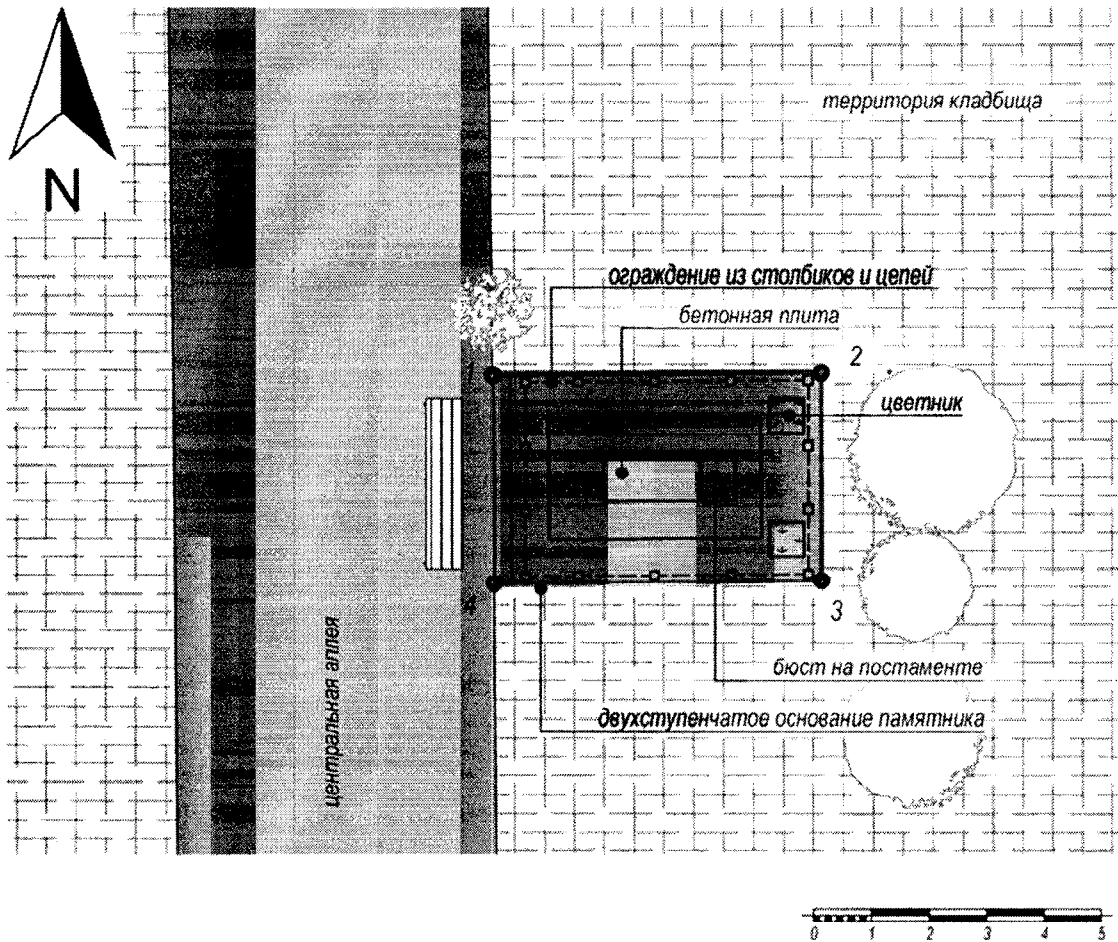
Текстовое описание границ территории объекта культурного наследия

- 1-2 Точка 1 находится на северо-западном углу основания памятника объекта культурного наследия регионального значения «Могила Героя Советского Союза В.К. Гайнутдинова, 1980 год» далее граница следует вдоль основания памятника на восток
- 2-3 вдоль основания памятника на юг
- 3-4 вдоль основания памятника на запад
- 4-1 вдоль основания памятника на север до исходной точки



Перечень координат поворотных (характерных) точек границ территории объекта культурного наследия

№	X	Y	Расстояние, м
1	4992996.77	4385938.93	5.73
2	4992996.82	4385944.66	3.65
3	4992993.17	4385944.70	5.70
4	4992993.12	4385938.96	3.65
1	4992996.77	4385938.93	

Карта (схема) границ территории объекта культурного наследия



Условные обозначения:

- 1 ● - характерные (поворотные) точки границ территории объекта культурного наследия
-  - объект культурного наследия регионального значения «Могила Героя Советского Союза В.К.Гайнутдинова, 1980 год»
-  - граница территории объекта культурного наследия регионального значения «Могила Героя Советского Союза В.К.Гайнутдинова, 1980 год», по адресу: Республика Крым, г. Саки, ул. Виноградная, гражданское кладбище

Режимы

использования земель в границах территории объекта культурного наследия регионального значения «Могила Героя Советского Союза В.К. Гайнутдинова, 1980 год», расположенного по адресу: Республика Крым, г. Саки, ул. Виноградная, гражданское кладбище

В границах территории объекта культурного наследия разрешается:

- проведение работ по сохранению объекта культурного наследия и его территории (реставрация, ремонт, консервация, воссоздание (в случае утраты) в порядке, предусмотренном законодательством Российской Федерации, а также регенерации историко-градостроительной и природной среды объекта культурного наследия по согласованию с уполномоченным органом в области охраны объектов культурного наследия;
- проведение в установленном порядке археологических (полевых) работ;
- хозяйственная деятельность, осуществляемая при проведении работ по сохранению объекта культурного наследия и не создающая угрозы повреждения, разрушения или уничтожения памятника, не нарушающая целостности объекта культурного наследия и его территории по согласованию с уполномоченным органом в области охраны объектов культурного наследия;
- осуществление мероприятий по восстановлению утраченных исторических характеристик и элементов объёмно-композиционной структуры памятника в реставрационном режиме на основании результатов историко-культурных исследований и в соответствии с научно-проектной документацией, разработанной согласно требованиям действующего законодательства;
- проведение работ по озеленению и благоустройству территории памятника;
- обеспечение доступа к объекту культурного наследия;
- обеспечение мер пожарной безопасности;
- размещение информационных материалов, содержащих сведения об объекте культурного наследия;
- осуществление иной деятельности, позволяющей обеспечить эффективное функционирование объекта культурного наследия в современных условиях без ущерба для его сохранности.

В границах территории объекта культурного наследия запрещается:

- снос объекта культурного наследия и его элементов;
- строительство новых объектов капитального строительства;
- размещение некапитальных сооружений;
- проведение землеустроительных, земляных, строительных, мелиоративных, хозяйственных и иных работ, не связанных с сохранением памятника и его территории;
- хозяйственная деятельность, ведущая к разрушению, искажению внешнего облика объекта культурного наследия, нарушающая его целостность и создающая угрозу его повреждения, разрушения или уничтожения;
- размещение рекламных конструкций и элементов наружной рекламы;
- прокладка инженерных коммуникаций надземным или наземным способом;
- прокладка инженерных коммуникаций подземным способом, не связанных с обеспечением функционирования объекта культурного наследия;
- создание разрушающих вибрационных нагрузок динамическим воздействием на грунты в зоне их взаимодействия с объектом культурного наследия;
- осуществление деятельности, приводящей к ослаблению экологической защищённости территории объекта культурного наследия;
- засорение территории объекта культурного наследия бытовыми отходами любого вида и форм.