



**РЕСПУБЛИКА КРЫМ  
МИНИСТЕРСТВО КУЛЬТУРЫ**

---

**ПРИКАЗ**

от 10.05.2023 года

№ 123-ОКН

г. Симферополь

*Об утверждении границ территории, режимов использования земель в границах территории объекта культурного наследия регионального значения «Здание гостиницы «Афинской», начало XIX века», расположенного по адресу: Республика Крым, г. Симферополь, пр-кт Кирова, 25, литер «А»*

В соответствии со статьей 3.1 Регионального закона от 25.06.2002 № 73-ФЗ «Об объектах культурного наследия (памятниках истории и культуры) народов Российской Федерации», «Проектом границ территории объекта культурного наследия регионального значения «Здание гостиницы «Афинской», начало XIX века», расположенного по адресу: Республика Крым, г. Симферополь, пр-кт Кирова, 25, литер «А», разработанным ГБУ РК «Научно-исследовательский центр крымоведения и охраны культурного наследия Республики Крым»,

**ПРИКАЗЫВАЮ:**

1. Утвердить прилагаемые:

1.1 Границы территории объекта культурного наследия регионального значения «Здание гостиницы «Афинской», начало XIX века», расположенного по адресу: Республика Крым, г. Симферополь, пр-кт Кирова, 25, литер «А» (приложение 1).

1.2 Режимы использования земель в границах территории объекта культурного наследия регионального значения «Здание гостиницы «Афинской», начало XIX века», расположенного по адресу: Республика Крым, г. Симферополь, пр-кт Кирова, 25, литер «А» (приложение 2).

2. Департаменту государственной охраны культурного наследия Министерства культуры Республики Крым (Ростенко А.О.) обеспечить:


- размещение информации, утвержденной пунктом 1 настоящего приказа, в едином государственном реестре объектов культурного наследия (памятников истории и культуры) народов Российской Федерации;
- размещение информации, утвержденной пунктом 1 настоящего приказа, в федеральной государственной информационной системе территориального планирования;

- направление информации в орган кадастрового учета для внесения сведений в Единый государственный реестр недвижимости;
- размещение настоящего приказа в информационно-телекоммуникационной сети «Интернет» и направление его копии в администрацию г. Симферополя Республики Крым для размещения в информационной системе обеспечения градостроительной деятельности.

3. Настоящий приказ вступает в силу с момента его опубликования на официальном сайте Министерства культуры Республики Крым в государственной информационной системе Республики Крым «Портал Правительства Республики Крым» в информационно-телекоммуникационной сети «Интернет».

4. Контроль за исполнением настоящего приказа возложить на заместителя министра - начальника департамента государственной охраны культурного наследия Министерства культуры Республики Крым Ростенко А.О.

**Министр**



**Т.А. Манежина**

### Границы

территории объекта культурного наследия регионального значения «Здание гостиницы «Афинской», начало XIX века», расположенного по адресу: Республика Крым, г. Симферополь, пр-кт Кирова, 25, литер «А»

### Текстовое описание границ территории

Граница территории объекта культурного наследия регионального значения «Здание гостиницы «Афинской», начало XIX века (адрес: Республика Крым, г. Симферополь, пр-кт Кирова, 25, литер «А»), проходит по точкам 1-4-1. Базовой точкой границы территории объекта культурного наследия является точка 1.

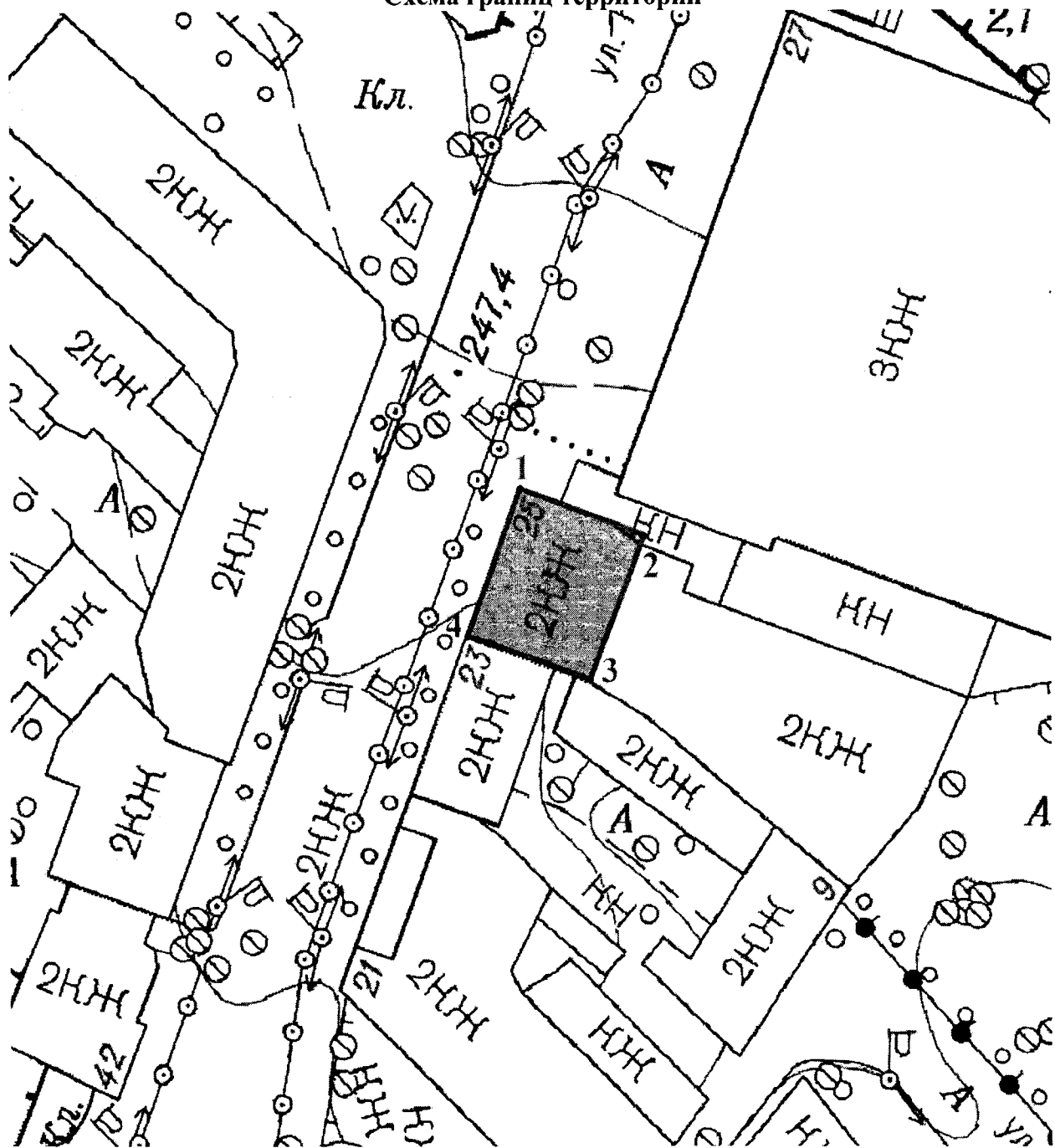
Площадь территории объекта культурного наследия, м<sup>2</sup> = 300,18.

Граница территории проходит по границе объекта капитального строительства с кадастровым номером 90:22:010222:5352.


### Перечень координат характерных поворотных точек границ территории


Обозначение (номер) характерной точки	Координаты характерных точек в системе СК-63	
	Координата X	Координата Y
Точка 1	4971343.65	5189789.81
Точка 2	4971337.55	5189805.66
Точка 3	4971320.67	5189799.54
Точка 4	4971327.24	5189783.90
Точка 1	4971343.65	5189789.81

Схема границ территории



Условные обозначения:  
 1,2,3... - поворотные точки

 Границы территории ОКН

 «Здание гостиницы «Афинской», начало XIX века, по адресу: Республика Крым, г. Симферополь, пр-кт Кирова, 25, литер «А»

#### Режимы

использования земель в границах территории объекта культурного наследия регионального значения «Здание гостиницы «Афинской», начало XIX века», расположенного по адресу: Республика Крым, г. Симферополь, пр-кт Кирова, 25, литер «А»

#### **В границах территории запрещается:**

- снос объекта культурного наследия;
- изменение составляющих предмет охраны характеристик ОКН, влекущее за собой причинение вреда в виде реального ущерба и (или) умаление его историко-культурной ценности;
- прокладка транспортных коммуникаций, инженерных сетей, нарушающих подземные части памятника или гидрологический режим территории;
- проведение земляных, строительных, мелиоративных и иных работ, за исключением работ по сохранению объекта культурного наследия или его отдельных элементов, сохранению историко-градостроительной или природной среды ОКН;
- проектирование и проведение землеустроительных, земляных, строительных, хозяйственных и иных работ на территории ОКН без письменного разрешения соответствующего исполнительного органа государственной власти, уполномоченного в области охраны объектов культурного наследия;
- привлечение для работ на объекте культурного наследия организаций и лиц, не имеющих лицензию на осуществление деятельности по реставрации ОКН;
- использование оборудования с повышенными динамическими нагрузками;
- использование агрессивных химических веществ, взрывоопасных и пожароопасных технологий;
- возведение глухих заборов, препятствующих зрительному восприятию объекта культурного наследия;
- установка всех типов рекламных конструкций;
- иные изменения, не согласованные с государственным органом охраны объектов культурного наследия.

#### **В границах территории разрешается:**

- ведение хозяйственной деятельности, не противоречащей требованиям обеспечения сохранности объекта культурного наследия и позволяющей обеспечить функционирование ОКН в современных условиях;
- проведение работ, направленных на сохранение объекта культурного наследия (ремонт, реставрация, консервация, приспособление памятника для современного использования) без изменений его особенностей, составляющих предмет охраны, на основании проектов, выполненных, согласованных и утвержденных в установленном порядке;
- модернизация инженерных сетей (работы по ремонту и замене подводящих и транзитных сетей с учетом возможности замены их на подземные), не создающая угрозу для ОКН;
- проведение земляных работ (при производстве работ по сохранению здания-памятника, при прокладке и реконструкции инженерных сетей, обеспечивающих эксплуатацию объекта культурного наследия).