



РЕСПУБЛИКА КРЫМ  
МИНИСТЕРСТВО КУЛЬТУРЫ

---

ПРИКАЗ

от 17.02.2023 года

№ 62 СКН

г. Симферополь

*Об утверждении границ территории, режимов использования земель в границах территории объекта культурного наследия регионального значения «Памятник на братской могиле русских воинов, погибших в Альминском сражении воинов, конец XIX века», расположенного по адресу: Республика Крым, Бахчисарайский район, сельское поселение Вилинское, с. Вилино, в 0,1 км к западу от автодорожного моста*

В соответствии со статьей 3.1 Федерального закона от 25.06.2002 № 73-ФЗ «Об объектах культурного наследия (памятниках истории и культуры) народов Российской Федерации», «Проектом границ территории объекта культурного наследия регионального значения «Памятник на братской могиле русских воинов, погибших в Альминском сражении воинов, конец XIX века», расположенного по адресу: Республика Крым, Бахчисарайский район, сельское поселение Вилинское, с. Вилино, в 0,1 км к западу от автодорожного моста (№ 1111), разработанным ООО «РесАрт»,

**ПРИКАЗЫВАЮ:**

1. Утвердить прилагаемые:

1.1 Границы территории объекта культурного наследия регионального значения «Памятник на братской могиле русских воинов, погибших в Альминском сражении воинов, конец XIX века», расположенного по адресу: Республика Крым, Бахчисарайский район, сельское поселение Вилинское, с. Вилино, в 0,1 км к западу от автодорожного моста (№ 1111) (приложение 1).

1.2 Режимы использования земель в границах территории объекта культурного наследия регионального значения «Памятник на братской могиле русских воинов, погибших в Альминском сражении воинов, конец XIX века», расположенного по адресу: Республика Крым, Бахчисарайский район, сельское

поселение Вилинское, с. Вилино, в 0,1 км к западу от автодорожного моста (№ 1111) (приложение 2).


2. Департаменту государственной охраны культурного наследия Министерства культуры Республики Крым (Ростенко А.О.) обеспечить:

- размещение информации, утвержденной пунктом 1 настоящего приказа, в едином государственном реестре объектов культурного наследия (памятников истории и культуры) народов Российской Федерации;
- размещение информации, утвержденной пунктом 1 настоящего приказа, в федеральной государственной информационной системе территориального планирования;
- направление информации в орган кадастрового учета для внесения сведений в Единый государственный реестр недвижимости;
- размещение настоящего приказа в информационно-телекоммуникационной сети «Интернет» и направление его копии в администрацию Бахчисарайского района Республики Крым для размещения в информационной системе обеспечения градостроительной деятельности.

3. Настоящий приказ вступает в силу с момента его опубликования на официальном сайте Министерства культуры Республики Крым в государственной информационной системе Республики Крым «Портал Правительства Республики Крым» в информационно-телекоммуникационной сети «Интернет».

4. Контроль за исполнением настоящего приказа возложить на заместителя министра - начальника департамента государственной охраны культурного наследия Министерства культуры Республики Крым Ростенко А.О.

Министр



Т.А. Манежина

Согласовано:

Заместитель начальника департамента



А.Е. Диденко

Заместитель начальника департамента



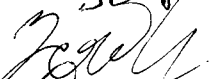
А.В. Жаворонков

Начальник управления



Е.С. Сурдукова

Заведующий отделом



А.Ю. Зяблова

Заведующий отделом



Л.В. Сафонова

Приложение 1  
к приказу Министерства культуры  
Республики Крым  
от «17» 02 2023 № 62/0001

### Границы

территории объекта культурного наследия регионального значения «Памятник на братской могиле русских воинов, погибших в Альминском сражении воинов, конец XIX века», расположенного по адресу: Республика Крым, Бахчисарайский район, сельское поселение Вилинское, с. Вилино, в 0,1 км к западу от автодорожного моста (№ 1111)

### Текстовое описание границ территории

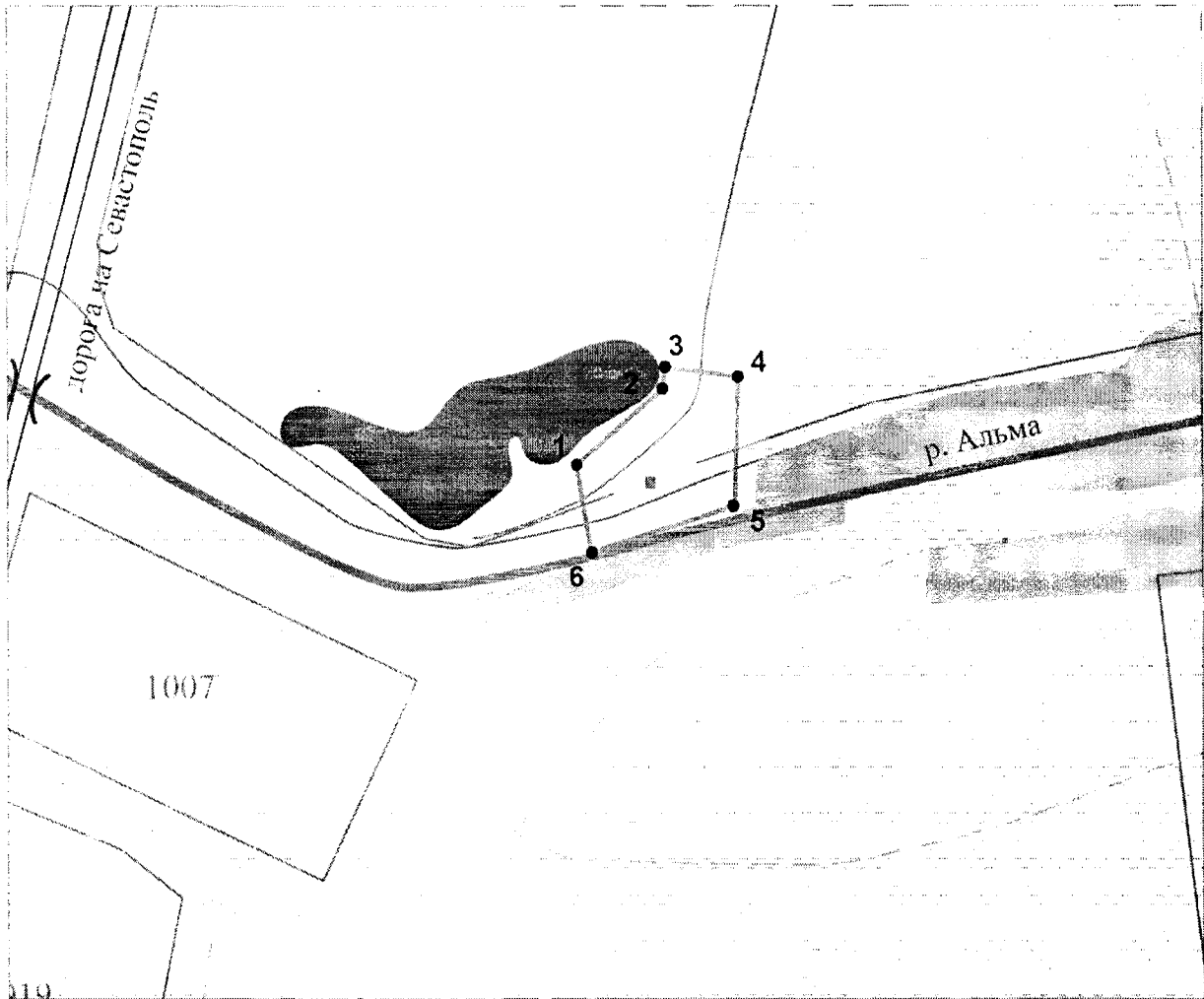
Граница территории объекта культурного наследия регионального значения проходит:

- участок между точками 1-2 - от западного угла границы территории следуя в северо-восточном направлении вдоль северо-западной границы территории до излома границы;
- участок между точками 2-3 - следуя в северном направлении вдоль западной границы территории до северного угла границы;
- участок между точками 3-4 - следуя в юго-восточном направлении вдоль северной границы территории до северо-восточного угла границы;
- участок между точками 4-1 - следуя в южном направлении вдоль восточной границы территории до юго-восточного угла границы;
- участок между точками 5-6 - следуя в юго-западном направлении вдоль южной границы территории до южного угла границы;
- участок между точками 6-1 - следуя в северо-западном направлении вдоль западной границы территории до исходной точки.


### Перечень координат характерных поворотных точек границ территории


Обозначение характерных точек границ	Координаты		Горизонтальное проложение (S), м
	X, м	Y, м	
1	4959474.26	5154698.93	34,93
2	4959497.31	5154725.17	6,14
3	4959503.45	5154725.17	22,93
4	4959500.89	5154747.96	38,95
5	4959461.97	5154746.55	45,42
6	4959448.15	5154703.28	26,47
1	4959474.26	5154698.93	


## Схема границ территории объекта культурного наследия

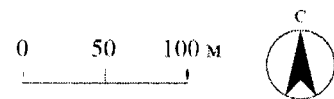


### УСЛОВНЫЕ ОБОЗНАЧЕНИЯ

 Объект культурного наследия

 Границы территории

**1**  Поворотная (характерная) точка границ территории



Приложение 2  
к приказу Министерства культуры  
Республики Крым  
от «17» Ок 2023 № 61-ОКН

Режимы

использования земель в границах территории объекта культурного наследия регионального значения «Памятник на братской могиле русских воинов, погибших в Альминском сражении воинов, конец XIX века», расположенного по адресу: Республика Крым, Бахчисарайский район, сельское поселение Вилинское, с. Вилино, в 0,1 км к западу от автодорожного моста (№ 1111)

**В границах территории запрещается:**

- снос объекта культурного наследия;  
строительство объектов капитального строительства и увеличение объемно-пространственных характеристик объектов капитального строительства, существующих на территории ОКН;
- изменение составляющих предмет охраны характеристик ОКН, влекущее за собой причинение вреда в виде реального ущерба и (или) умаление его историко-культурной ценности;  
прокладка транспортных коммуникаций, инженерных сетей, нарушающих подземные части памятника или гидрологический режим территории;
- проведение земляных, строительных, мелиоративных и иных работ, за исключением работ по сохранению объекта культурного наследия или его отдельных элементов, сохранению историко-градостроительной или природной среды ОКН;
- проектирование и проведение землеустроительных, земляных, строительных, хозяйственных и иных работ на территории ОКН без письменного разрешения соответствующего исполнительного органа государственной власти, уполномоченного в области охраны объектов культурного наследия;
- привлечение для работ на объекте культурного наследия организаций и лиц, не имеющих лицензию на осуществление деятельности по реставрации ОКН;
- использование оборудования с повышенными динамическими нагрузками;
- использование агрессивных химических веществ, взрывоопасных и пожароопасных технологий;
- возведение глухих заборов, препятствующих зрительному восприятию объекта культурного наследия;
- установка всех типов рекламных конструкций;  
иные изменения, не согласованные с государственным органом охраны объектов культурного наследия.

**В границах территории разрешается:**

- ведение хозяйственной деятельности, не противоречащей требованиям обеспечения сохранности объекта культурного наследия и позволяющей обеспечить функционирование ОКН в современных условиях;
- проведение работ, направленных на сохранение объекта культурного наследия (ремонт, реставрация, консервация, приспособление памятника для современного использования) без изменений его особенностей, составляющих предмет охраны, на основании проектов, выполненных, согласованных и утвержденных в установленном порядке;
- модернизация инженерных сетей (работы по ремонту и замене подводящих и транзитных сетей с учетом возможности замены их на подземные), не создающая угрозу для ОКН;
- проведение земляных работ (при производстве работ по сохранению здания-памятника, при прокладке и реконструкции инженерных сетей, обеспечивающих эксплуатацию объекта культурного наследия).