



РЕСПУБЛИКА КРЫМ
МИНИСТЕРСТВО КУЛЬТУРЫ

ПРИКАЗ

от 12.01. 2023 года

№ 24-ОКН

г. Симферополь

Об утверждении границ территории и режимов использования земель в границах территории объекта культурного наследия регионального значения «Могила С.Н. Бирюкова, погибшего при исполнении интернационального долга в ДРА, 1983 год», расположенного по адресу: Республика Крым, Красногвардейский район, сельское поселение Пятихатское, с. Азов, сельское кладбище

В соответствии со статьёй 3.1 Федерального закона от 25.06.2002 № 73-ФЗ «Об объектах культурного наследия (памятниках истории и культуры) народов Российской Федерации», «Проектом границ территории объекта культурного наследия регионального значения «Могила С.Н. Бирюкова, погибшего при исполнении интернационального долга в ДРА, 1983 год», расположенного по адресу: Республика Крым, Красногвардейский район, сельское поселение Пятихатское, с. Азов, сельское кладбище» (уч. № 1379), разработанным ИП Чудаев И.К.,

ПРИКАЗЫВАЮ:

1. Утвердить прилагаемые:

1.1 Границы территории объекта культурного наследия регионального значения «Могила С.Н. Бирюкова, погибшего при исполнении интернационального долга в ДРА, 1983 год», расположенного по адресу: Республика Крым, Красногвардейский район, сельское поселение Пятихатское, с. Азов, сельское кладбище (уч. № 1379) (приложение 1).

1.2 Режимы использования земель в границах территории объекта культурного наследия регионального значения «Могила С.Н. Бирюкова, погибшего при исполнении интернационального долга в ДРА, 1983 год», расположенного по адресу: Республика Крым, Красногвардейский район, сельское поселение Пятихатское, с. Азов, сельское кладбище (уч. № 1379) (приложение 2).

2. Департаменту государственной охраны культурного наследия Министерства культуры Республики Крым (Ростенко А.О.) обеспечить:

- размещение информации, утвержденной пунктом 1 настоящего приказа в федеральной государственной информационной системе территориального планирования;
- размещение информации, утвержденной пунктом 1 настоящего приказа, в едином государственном реестре объектов культурного наследия (памятников истории и культуры) народов Российской Федерации;
- направление информации в орган кадастрового учета для внесения сведений в Единый государственный реестр недвижимости;
- размещение настоящего приказа в информационно-телекоммуникационной сети «Интернет» и направление его копии в администрацию Красногвардейского района Республики Крым для размещения в информационной системе обеспечения градостроительной деятельности.

3. Настоящий приказ вступает в силу с момента его опубликования на официальном сайте Министерства культуры Республики Крым в государственной информационной системе Республики Крым «Портал Правительства Республики Крым» в информационно-телекоммуникационной сети «Интернет».

4. Контроль за исполнением настоящего приказа возложить на заместителя министра - начальника департамента государственной охраны культурного наследия Министерства культуры Республики Крым Ростенко А.О.

Министр



Т.А. Манежина

Согласовано:


Заместитель министра-
начальник департамента
государственной охраны
культурного наследия

Заместитель начальника департамента

Начальник управления

Начальник управления


Заведующий отделом



А.О. Ростенко



А.В. Жаворонков



Е.С. Сурдукова



О.С. Павлов



Л.В. Сафонова

Приложение 1
к приказу Министерства культуры
Республики Крым
от «12» 01 2023 №24-ОКН

Границы

территории объекта культурного наследия регионального значения «Могила С.Н. Бирюкова, погибшего при исполнении интернационального долга в ДРА, 1983 год», расположенного по адресу: Республика Крым, Красногвардейский район, сельское поселение Пятихатское, с. Азов, сельское кладбище (уч. № 1379)

Текстовое описание границ территории объекта культурного наследия

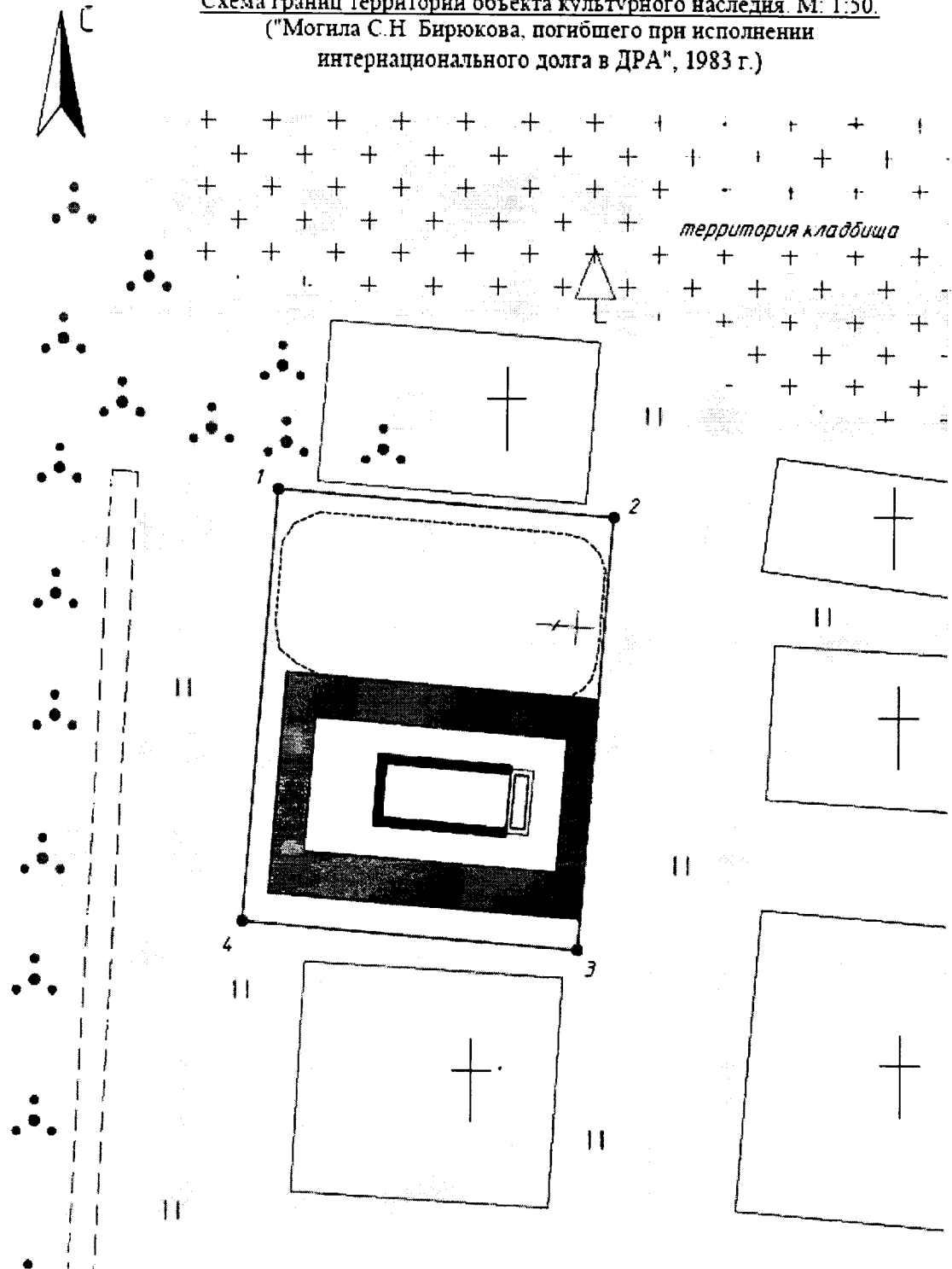
Начинается граница территории объекта культурного наследия в точке 1 и далее идет по часовой стрелке прямыми участками от точки к точке возвращаясь к исходной:

- от точки 1, расположенной на северо-западном углу внешнего контура ограждения;
- до точки 2, расположенной на северо-восточном углу внешнего контура ограждения;
- до точки 3, расположенной на юго-восточном углу внешнего контура ограждения;
- до точки 4, расположенной на юго-западном углу внешнего контура ограждения;
- от точки 1, расположенной на северо-западном углу внешнего контура ограждения.

Перечень координат поворотных (характерных) точек границ территории объекта культурного наследия


№ точки	СК-63, зона 5	
	X	Y
1	5012632.30	5208114.29
2	5012632.04	5208117.61
3	5012627.81	5208117.28
4	5012628.08	5208113.96

Схема грани территории объекта культурного наследия. М: 1:50.
 ("Могила С.Н. Бирюкова, погибшего при исполнении
 интернационального долга в ДРА", 1983 г.)



Условные обозначения:

- 1 ● - поворотная точка границы территории объекта культурного наследия
- - граница территории объекта культурного наследия



Приложение 2
к приказу Министерства культуры
Республики Крым
от «12» 01 2023 № 24-ОКМ

Режимы

использования земель в границах территории объекта культурного наследия регионального значения «Могила С.Н. Бирюкова, погибшего при исполнении интернационального долга в ДРА, 1983 год», расположенного по адресу: Республика Крым, Красногвардейский район, сельское поселение Пятихатское, с. Азов, сельское кладбище (уч. № 1379)

В границах территории объекта культурного наследия разрешается:

- проведение работ по сохранению объекта культурного наследия и его территории;
- осуществление мероприятий по восстановлению утраченных исторических характеристик и элементов объёмно-композиционной структуры памятника в реставрационном режиме на основании результатов историко-культурных исследований и в соответствии с научно-проектной документацией, разработанной согласно требованиям действующего законодательства;
- осуществление мероприятий по сохранению (восстановлению) характеристик и элементов композиционно-планировочной структуры и исторического благоустройства территории памятника;
- проведение археологических изысканий согласно требованиям ГОСТ Р 55627-2013 «Археологические изыскания в составе работ по реставрации, консервации, ремонту и приспособлению объектов культурного наследия» в случае обнаружения наличия на территории объекта культурного наследия объектов, обладающих признаками объектов археологического наследия;
- проведение работ по озеленению и благоустройству территории памятника, направленных на сохранение и восстановление ценных элементов и характеристик по проекту, выполненному на основании историко-культурных исследований;
- осуществление мероприятий по обеспечению мер экологической безопасности объекта культурного наследия и его территории;
- осуществление мероприятий по обеспечению доступа к объекту культурного наследия, в том числе маломобильными группами населения;
- размещение информационных материалов, содержащих сведения об объекте культурного наследия в формах, не нарушающих требования к обеспечению сохранности объекта культурного наследия, его предмета охраны и не противоречащих характеристикам его историко-культурной среды.

В границах территории объекта культурного наследия запрещается:

- градостроительная, хозяйственная и иная деятельность, создающая угрозу повреждения, разрушения или уничтожения объекта культурного наследия, ценных характеристик и элементов его территории, в том числе: новое строительство (за исключением работ по воссозданию утраченных исторических элементов среды, производимых в режиме реставрации) и проведение иных мероприятий, нарушающих предмет охраны объекта культурного наследия и ценностную структуру его территории;
- создание разрушающих вибрационных нагрузок динамическим воздействием на грунты в зоне их взаимодействия с объектом культурного наследия;
- осуществление деятельности, приводящей к ослаблению экологической защищённости территории объекта культурного наследия;
- размещение рекламных конструкций и элементов наружной рекламы;
- устройство в границах территории объекта культурного наследия, а также в непосредственной близости с ними подземных и наземных инженерных коммуникаций.