



**РЕСПУБЛИКА КРЫМ
МИНИСТЕРСТВО КУЛЬТУРЫ**

ПРИКАЗ

от *12 01.* 2023 года

№ *22-СКМ*

г. Симферополь

*Об утверждении границ территории и режимов
использования земель в границах территории
объекта культурного наследия регионального значения
«Братская могила советских воинов, 1941 год»,
расположенного по адресу: Республика Крым,
Красногвардейский район, сельское поселение Ровновское,
с. Ровное, сельское кладбище*

В соответствии со статьёй 3.1 Федерального закона от 25.06.2002 № 73-ФЗ «Об объектах культурного наследия (памятниках истории и культуры) народов Российской Федерации», «Проектом границ территории объекта культурного наследия регионального значения «Братская могила советских воинов, 1941 год» расположенного по адресу: Республика Крым, Красногвардейский район, сельское поселение Ровновское, с. Ровное, сельское кладбище» (уч. № 1381), разработанным ИП Чудаев И.К.,

ПРИКАЗЫВАЮ:


1. Утвердить прилагаемые:
 - 1.1 Границы территории объекта культурного наследия регионального значения «Братская могила советских воинов, 1941 год», расположенного по адресу: Республика Крым, Красногвардейский район, сельское поселение Ровновское, с. Ровное, сельское кладбище (уч. № 1381) (приложение 1).
 - 1.2 Режимы использования земель в границах территории объекта культурного наследия регионального значения «Братская могила советских воинов, 1941 год», расположенного по адресу: Республика Крым, Красногвардейский район, сельское поселение Ровновское, с. Ровное, сельское кладбище (уч. № 1381) (приложение 2).
2. Департаменту государственной охраны культурного наследия Министерства культуры Республики Крым (Ростенко А.О.) обеспечить:

- размещение информации, утвержденной пунктом 1 настоящего приказа в федеральной государственной информационной системе территориального планирования;
- размещение информации, утвержденной пунктом 1 настоящего приказа, в едином государственном реестре объектов культурного наследия (памятников истории и культуры) народов Российской Федерации;
- направление информации в орган кадастрового учета для внесения сведений в Единый государственный реестр недвижимости;
- размещение настоящего приказа в информационно-телекоммуникационной сети «Интернет» и направление его копии в администрацию Красногвардейского района Республики Крым для размещения в информационной системе обеспечения градостроительной деятельности.

3. Настоящий приказ вступает в силу с момента его опубликования на официальном сайте Министерства культуры Республики Крым в государственной информационной системе Республики Крым «Портал Правительства Республики Крым» в информационно-телекоммуникационной сети «Интернет».

4. Контроль за исполнением настоящего приказа возложить на заместителя министра - начальника департамента государственной охраны культурного наследия Министерства культуры Республики Крым Ростенко А.О.

Министр



Т.А. Манежина

Согласовано:


Заместитель министра-
начальник департамента
государственной охраны
культурного наследия

Заместитель начальника департамента

Начальник управления

Начальник управления

Заведующий отделом



А.О. Ростенко
А.В. Жаворонков
Е.С. Сурдукова
О.С. Павлов
Л.В. Сафонова

Приложение 1
к приказу Министерства культуры
Республики Крым
от «12» 01 2023 №22-СКН

Границы

территории объекта культурного наследия регионального значения «Братская могила советских воинов, 1941 год», расположенного по адресу: Республика Крым, Красногвардейский район, сельское поселение Ровновское, с. Ровное, сельское кладбище (уч. № 1381)

Текстовое описание границ территории объекта культурного наследия

Начинается граница территории объекта культурного наследия в точке 1 и далее идет по часовой стрелке прямыми участками от точки к точке, возвращаясь к исходной:

– от точки 1, расположенной в месте пересечения линии, параллельной линии, соединяющей северный и западный углы внешнего контура парапета, проведенной на расстоянии 8,8 м к северо-западу от нее, и линии, перпендикулярной к ней, проведенной на расстоянии 0,3 м к северо-востоку от середины внешнего контура северо-восточной стороны парапета;

– до точки 2, расположенной в месте пересечения линии, параллельной линии, соединяющей северный и западный углы внешнего контура парапета, проведенной на расстоянии 0,3 м к юго-востоку от середины внешнего контура юго-восточной стороны парапета, и линии, перпендикулярной к ней, проведенной на расстоянии 0,3 м к северо-востоку от середины внешнего контура северо-восточной стороны парапета; возле восточного угла внешнего контура парапета;

– до точки 3, расположенной в месте пересечения линии, параллельной линии, соединяющей северный и западный углы внешнего контура парапета, проведенной на расстоянии 0,3 м к юго-востоку от середины внешнего контура юго-восточной стороны парапета, и линии, перпендикулярной к ней, проведенной на расстоянии 0,3 м к юго-западу от середины внешнего контура юго-западной стороны парапета; возле южного угла внешнего контура парапета;

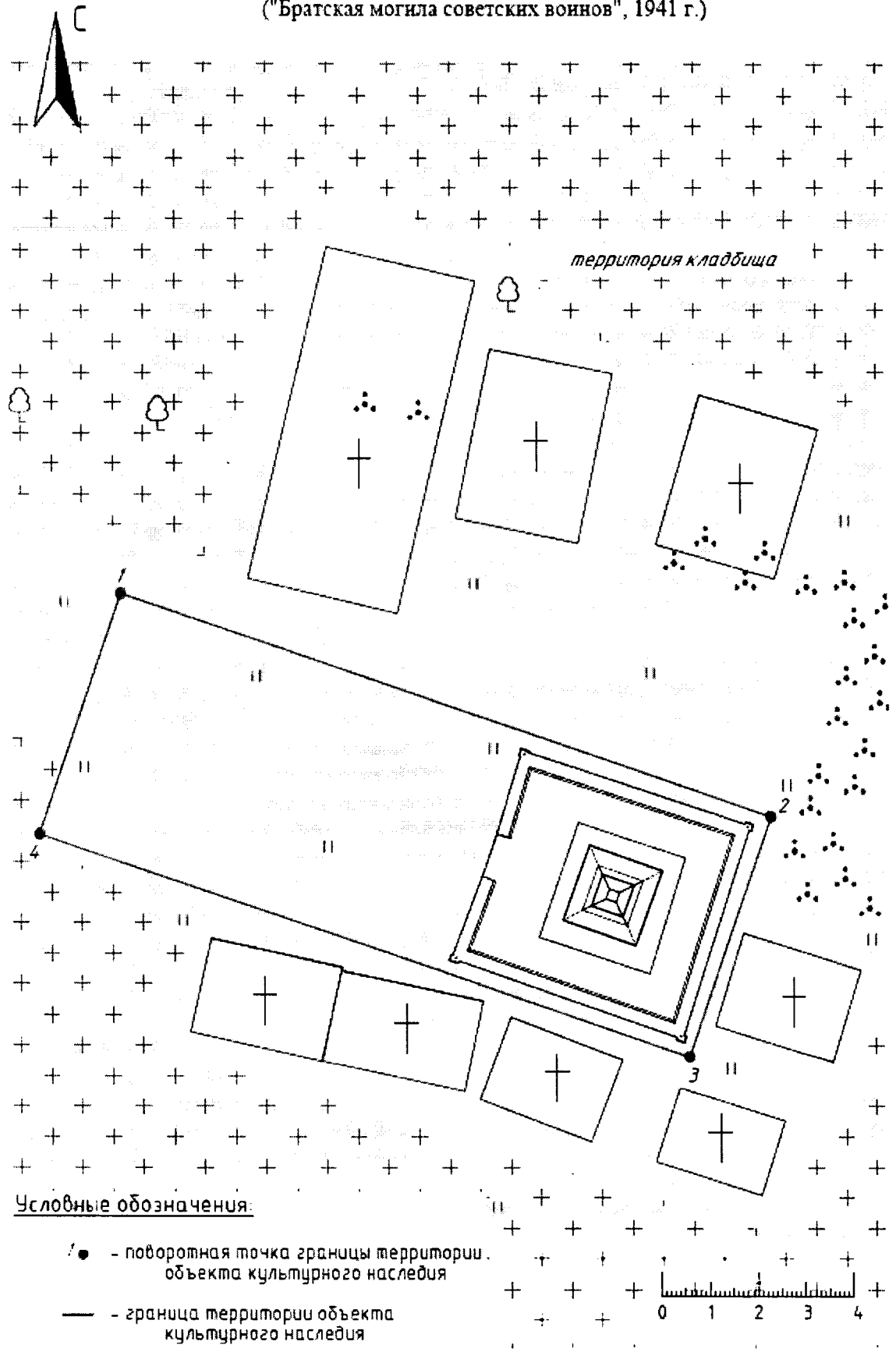
– до точки 4, расположенной в месте пересечения линии, параллельной линии, соединяющей северный и западный углы внешнего контура парапета, проведенной на расстоянии 8,8 м к северо-западу от нее, и линии, перпендикулярной к ней, проведенной на расстоянии 0,3 м к юго-западу от середины внешнего контура юго-западной стороны парапета;

– до точки 1, расположенной в месте пересечения линии, параллельной линии, соединяющей северный и западный углы внешнего контура парапета, проведенной на расстоянии 8,8 м к северо-западу от нее, и линии, перпендикулярной к ней, проведенной на расстоянии 0,3 м к северо-востоку от середины внешнего контура северо-восточной стороны парапета.

Перечень координат поворотных (характерных) точек границ территории объекта культурного наследия

№ точки	СК-63, зона 5	
	X	Y
1	5015625.30	5210413.56
2	5015620.69	5210427.06
3	5015615.72	5210425.36
4	5015620.33	5210411.86

Схема границ территории объекта культурного наследия. М: 1:100.
 ("Братская могила советских воинов", 1941 г.)



Приложение 2
к приказу Министерства культуры
Республики Крым
от « 12 » 01 2023 № 22-ОКН

Режимы

использования земель в границах территории объекта культурного наследия регионального значения «Братская могила советских воинов, 1941 год», расположенного по адресу: Республика Крым, Красногвардейский район, сельское поселение Ровновское, с. Ровное, сельское кладбище (уч. № 1381)

В границах территории объекта культурного наследия разрешается:

- проведение работ по сохранению объекта культурного наследия и его территории;
- осуществление мероприятий по восстановлению утраченных исторических характеристик и элементов объёмно-композиционной структуры памятника в реставрационном режиме на основании результатов историко-культурных исследований и в соответствии с научно-проектной документацией, разработанной согласно требованиям действующего законодательства;
- осуществление мероприятий по сохранению (восстановлению) характеристик и элементов композиционно-планировочной структуры и исторического благоустройства территории памятника;
- проведение археологических изысканий согласно требованиям ГОСТ Р 55627-2013 «Археологические изыскания в составе работ по реставрации, консервации, ремонту и приспособлению объектов культурного наследия» в случае обнаружения наличия на территории объекта культурного наследия объектов, обладающих признаками объектов археологического наследия;
- проведение работ по озеленению и благоустройству территории памятника, направленных на сохранение и восстановление ценных элементов и характеристик по проекту, выполненному на основании историко-культурных исследований;
- осуществление мероприятий по обеспечению мер экологической безопасности объекта культурного наследия и его территории;
- осуществление мероприятий по обеспечению доступа к объекту культурного наследия, в том числе маломобильными группами населения;
- размещение информационных материалов, содержащих сведения об объекте культурного наследия в формах, не нарушающих требования к обеспечению сохранности объекта культурного наследия, его предмета охраны и не противоречащих характеристикам его историко-культурной среды.

В границах территории объекта культурного наследия запрещается:

- градостроительная, хозяйственная и иная деятельность, создающая угрозу повреждения, разрушения или уничтожения объекта культурного наследия, ценных характеристик и элементов его территории, в том числе: новое строительство (за исключением работ по воссозданию утраченных исторических элементов среды, производимых в режиме реставрации) и проведение иных мероприятий, нарушающих предмет охраны объекта культурного наследия и ценностную структуру его территории;
- создание разрушающих вибрационных нагрузок динамическим воздействием на грунты в зоне их взаимодействия с объектом культурного наследия;
- осуществление деятельности, приводящей к ослаблению экологической защищённости территории объекта культурного наследия;
- размещение рекламных конструкций и элементов наружной рекламы;
- устройство в границах территории объекта культурного наследия, а также в непосредственной близости с ними подземных и наземных инженерных коммуникаций.