



РЕСПУБЛИКА КРЫМ
МИНИСТЕРСТВО КУЛЬТУРЫ

ПРИКАЗ

от 11.01.2023 года

№ 1-СКМ

г. Симферополь

Об утверждении границ зон охраны, режимов использования земель и требований к градостроительным регламентам в границах зон охраны объекта культурного наследия регионального значения «Здания санатория «Октябрь» (архитектор В. Турчанинов), 1940 год, 1950 - 1956 годы, расположенного по адресу: Республика Крым, г. Евпатория, ул. Кирова, 86 (по данным БТИ литер «А» - спальный корпус; литеры «А1»; «А2»; «А3» - столовая, клуб; литер «Б» - спальный корпус)

В соответствии со статьей 34 Федерального закона от 25.06.2002 № 73-ФЗ «Об объектах культурного наследия (памятниках истории и культуры) народов Российской Федерации», пунктом 15 Положения о зонах охраны объектов культурного наследия (памятников истории и культуры) народов Российской Федерации, утвержденного постановлением Правительства Российской Федерации от 12.09.2015 № 972 «Об утверждении Положения о зонах охраны объектов культурного наследия (памятников истории и культуры) народов Российской Федерации и о признании утратившими силу отдельных положений нормативных правовых актов Правительства Российской Федерации», «Проектом зон охраны объекта культурного наследия регионального значения «Здания санатория «Октябрь» (архитектор В. Турчанинов), 1940 год, 1950 - 1956 годы», расположенного по адресу: Республика Крым, г. Евпатория, ул. Кирова, 86 (по данным БТИ литер «А» - спальный корпус; литеры «А1»; «А2»; «А3» - столовая, клуб; литер «Б» - спальный корпус), разработанным ИП Кучинская Т.О.,

ПРИКАЗЫВАЮ:

1. Утвердить прилагаемые:

1.1 Границы зон охраны объекта культурного наследия регионального значения «Здания санатория «Октябрь» (архитектор В. Турчанинов), 1940 год, 1950 - 1956 годы», расположенного по адресу: Республика Крым, г. Евпатория,

ул. Кирова, 86 (по данным БТИ литер «А» - спальня корпус; литеры «А1»; «А2»; «А3» - столовая, клуб; литер «Б» - спальня корпус) (приложение 1).

1.2 Режимы использования земель и требования к градостроительным регламентам в границах зон охраны объекта культурного наследия регионального значения «Здания санатория «Октябрь» (архитектор В. Турчанинов), 1940 год, 1950 - 1956 годы», расположенного по адресу: Республика Крым, г. Евпатория, ул. Кирова, 86 (по данным БТИ литер «А» - спальня корпус; литеры «А1»; «А2»; «А3» - столовая, клуб; литер «Б» - спальня корпус) (приложение 2).


2. Департаменту государственной охраны культурного наследия Министерства культуры Республики Крым (Ростенко А.О.) обеспечить:

- размещение информации, утвержденной пунктом 1 настоящего приказа, в федеральной государственной информационной системе территориального планирования;
- направление информации в орган кадастрового учета для внесения сведений в Единый государственный реестр недвижимости;
- размещение информации, утвержденной пунктом 1 настоящего приказа, в едином государственном реестре объектов культурного наследия (памятников истории и культуры) народов Российской Федерации;
- размещение настоящего приказа в информационно-телекоммуникационной сети «Интернет» и направление его копии в администрацию г. Евпатории Республики Крым для размещения в информационной системе обеспечения градостроительной деятельности.

3. Настоящий приказ вступает в силу с момента его опубликования на официальном сайте Министерства культуры Республики Крым в государственной информационной системе Республики Крым «Портал Правительства Республики Крым» в информационно-телекоммуникационной сети «Интернет».

4. Контроль за исполнением настоящего приказа возложить на заместителя министра - начальника департамента государственной охраны культурного наследия Министерства культуры Республики Крым Ростенко А.О.

Министр



Т.А. Манежина

Согласовано:

заместитель министра –
начальник департамента
государственной охраны
культурного наследия

Заместитель начальника департамента

Начальник управления

Начальник управления

Заведующий отделом


Главный специалист



А.О. Ростенко



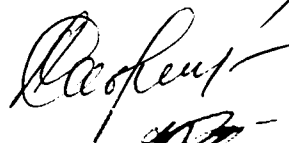
А.В. Жаворонков



Е.С. Сурдукова



О.С. Павлов



Л.В. Сафонова



П.М. Креков

Приложение 1
к приказу Министерства культуры
Республики Крым
от «11» 01 2023 № 1-ОКН

Границы

зон охраны объекта культурного наследия регионального значения «Здания санатория «Октябрь» (архитектор В. Турчанинов), 1940 год, 1950 - 1956 годы», расположенного по адресу: Республика Крым, г. Евпатория, ул. Кирова, 86 (по данным БТИ литер «А» - спальный корпус; литеры «А1»; «А2»; «А3» - столовая, клуб; литер «Б» - спальный корпус)

Охранная зона

Текстовое описание границ охранной зоны объекта культурного наследия:

Границы охранной зоны ОКН проходят:

- от точки 8 вдоль забора на северо-восток до точки 2 (точка границы территории ОКН);
- от точки 2 по границе территории ОКН до точки 5 (точки 2-1-7-6-5);
- от точки 5 на северо-восток вдоль забора до точки 9;
- от точки 9 на юго-восток по границе земельного участка № 90:18:010110:12 до точки 11 (точки 9-10-11);
- от точки 11 по условной линии на северо-восток до точки 12;
- от точки 12 на юго-восток вдоль улицы Косицкого до точки 13;
- от точки 13 по границе земельного участка с кадастровым № 90:18:010110:2750 до точки 18 (точки 13-14-15-16-17-18);
- от точки 18 на юго-запад параллельно юго-восточному фасаду ОКН до точки 19;
- от точки 19 на северо-запад в исходную точку 8 (точки 19-20-8).

Перечень координат поворотных (характерных) границ охранной зоны

Номер точки	Координата X	Координата Y
8	4996688.010	4366365.930
2	4996690.488	4366376.075
1	4996640.167	4366388.672
7	4996609.116	4366396.542
6	4996648.464	4366547.172
5	4996726.166	4366528.640
9	4996728.260	4366537.920
10	4996689.280	4366546.910
11	4996700.517	4366595.631
12	4996702.810	4366605.790
13	4996695.020	4366607.640
14	4996689.420	4366583.620
15	4996679.950	4366544.240
16	4996672.300	4366546.120
17	4996649.630	4366551.635
18	4996643.107	4366553.222

19	4996600.460	4366388.123
20	4996665.992	4366371.380
8	4996688.010	4366365.930

Зона регулирования застройки и хозяйственной деятельности

Зона регулирования застройки и хозяйственной деятельности ЗРЗ состоит из трех подзон, которые являются территорией применения соответствующих градостроительных регламентов Р-1 (ЗРЗ/подзона 1, ЗРЗ/подзона 2) и Р-2 (ЗРЗ/подзона 3).

Описание границ зоны регулирования застройки и хозяйственной деятельности (ЗРЗ)

Границы ЗРЗ/подзона 1 с применением градостроительного регламента Р-1 проходят:

- от точки 13 (точка охранной зоны ОКН) на юго-восток по забору вдоль тротуара улицы Косицкого до точки 25 (точки 13-21-22-23-24-25);
- от точки 25 на юго-запад по забору вдоль тротуара улицы Кирова до точки 27 (точки 25-26-27);
- от точки 27 на северо-запад по границе земельного участка с кадастровым номером 90:18:010110:228 до точки 28 (точка охранной зоны ОКН);
- - от точки 28 в заданном направлении по условной линии до точки 29;
- - от точки 29 на северо-запад в точку 18 (точка охранной зоны ОКН);
- - от точки 18 на северо-запад по границе охранной зоны ОКН в исходную точку 13.

Границы ЗРЗ/подзона 2 с применением градостроительного регламента Р-1 проходят:

- от точки 9 (точка охранной зоны ОКН) на северо-восток по тротуару улицы Пушкина до точки 30;
- от точки 30 на юго-восток по тротуару улицы Косицкого до точки 11 (точка охранной зоны ОКН);
- от точки 11 на юго-запад по границе охранной зоны ОКН в исходную точку 9 (точки 11-10-9).

Границы ЗРЗ/подзона 3 с применением градостроительного регламента Р-2 проходят:

- от точки 31 на дорожке парка со стороны юго-западного фасада ОКН на юго-восток параллельно юго-западному фасаду ОКН до точки 32;
- от точки 32 на северо-восток по дорожке до точки 33;
- от точки 33 на юго-восток до тротуара улицы Кирова вдоль дорожки до точки 34;
- от точки 34 на юго-запад по забору вдоль улицы Кирова до точки 35;
- от точки 35 на северо-запад по забору вдоль улицы Полупанова до точки 36;
- от точки 36 на северо-восток по границе земельного участка с кадастровым №90:18:010110:2807 в исходную точку 31.

**Перечень координат поворотных (характерных) границ зоны регулирования застройки
и хозяйственной деятельности (ЗРЗ)**

ЗРЗ/подзона 1

Номер точки	Координата X	Координата Y
13	4996695.020	4366607.640
21	4996654.350	4366617.720
22	4996649.440	4366618.960
23	4996645.270	4366619.980
24	4996590.110	4366633.560
25	4996548.250	4366644.010
26	4996540.760	4366611.650
27	4996534.320	4366583.140
28	4996573.070	4366573.250
29	4996626.960	4366557.150
18	4996643.107	4366553.222
17	4996649.630	4366551.635
16	4996672.300	4366546.120
15	4996679.950	4366544.240
14	4996689.420	4366583.620
13	4996695.020	4366607.640

ЗРЗ/ подзона 2

Номер точки	Координата X	Координата Y
9	4996728.260	4366537.920
30	4996740.150	4366586.490
11	4996700.517	4366595.631
10	4996689.280	4366546.910
9	4996728.260	4366537.920

ЗРЗ/ подзона 3

Номер точки	Координата X	Координата Y
31	4996636.003	4366365.65
32	4996576.211	4366379.648
33	4996578.361	4366387.940
34	4996493.563	4366407.598
35	4996475.264	4366323.875
36	4996618.441	4366288.420
37	4996631.122	4366344.182
31	4996636.003	4366365.650

Описание границ зоны охраняемого природного ландшафта (ЗОПЛ)

Границы зоны охраняемого природного ландшафта проходят:

- от точки 8 (точка охранной зоны ОКН) на юго-восток и далее на северо-восток по границе охранной зоны ОКН до точки 18 (точки 8-20-19-18);
- от точки 18 на юго-восток по границе зоны регулирования застройки и хозяйственной деятельности (подзона 1) до тротуара улицы Кирова до точки 27 (точки 18-29-28-27);
- от точки 27 по забору вдоль тротуара улицы Кирова до точки 34 (точка зоны регулирования застройки и хозяйственной деятельности – (подзона 3) (точки 27-38-34);
- от точки 34 на северо-запад по границе ЗРЗ (подзона 3) до точки 36 (точки 34-33-32-31-37-36);
- от точки 36 на северо-запад по тротуару улицы Полупанова до точки 39;
- от точки 39 на северо-восток в исходную точку 8 (точки 39-40-8).

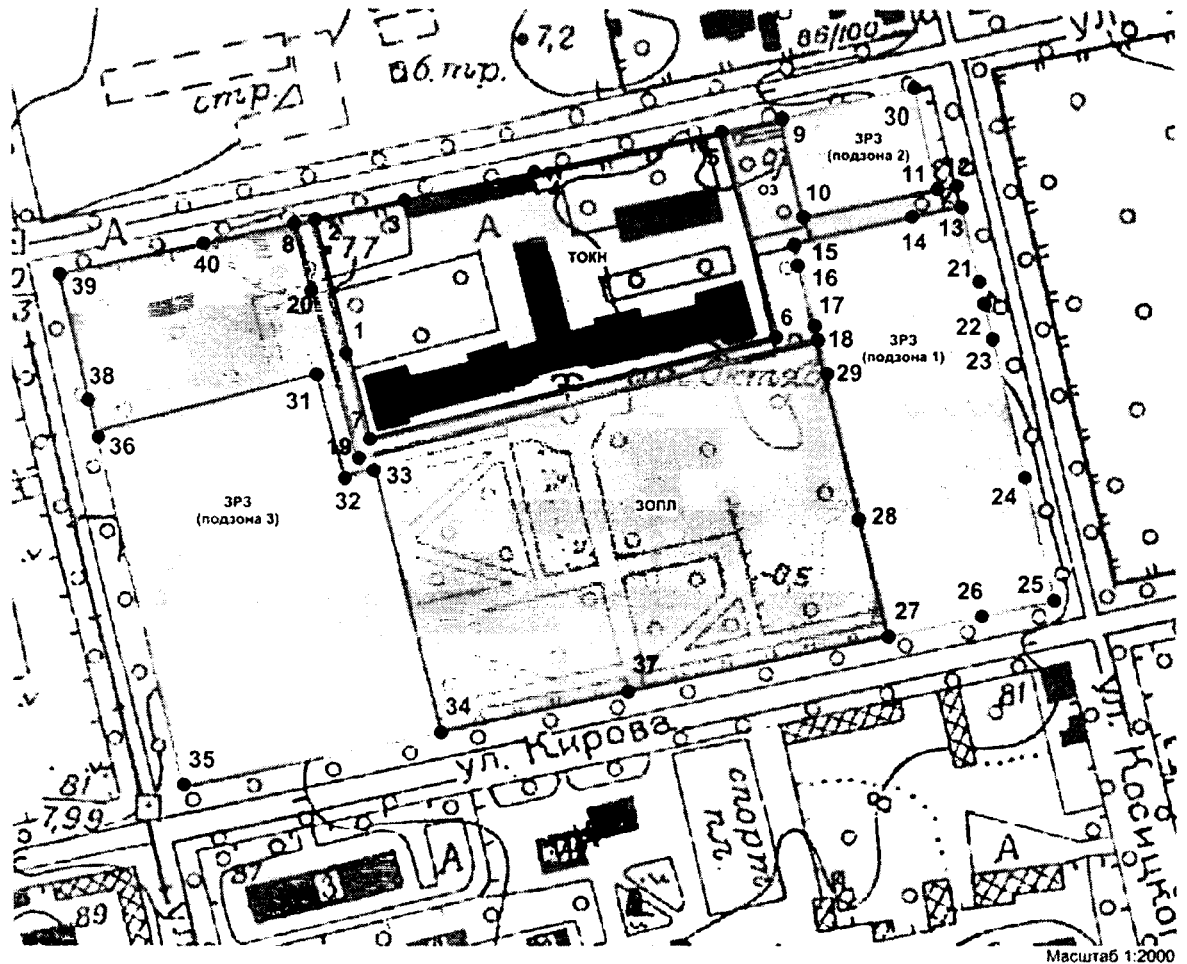
Перечень координат поворотных (характерных) границ зоны охраняемого природного ландшафта (ЗОПЛ)

Номер точки	Координата X	Координата Y
8	4996688.010	4366365.930
20	4996665.992	4366371.380
19	4996600.460	4366388.123
18	4996643.107	4366553.222
29	4996626.960	4366557.150
28	4996573.070	4366573.250
27	4996534.320	4366583.140
38	4996512.378	4366489.923
34	4996493.563	4366407.598
33	4996578.361	4366387.940
32	4996576.211	4366379.648
31	4996636.003	4366365.650
37	4996631.122	4366344.182
36	4996618.441	4366288.420
39	4996667.300	4366276.030
40	4996680.240	4366331.760
8	4996688.010	4366365.930

Схема зон охраны объекта культурного наследия








СХЕМА ЗОН ОХРАНЫ ОБЪЕКТА КУЛЬТУРНОГО НАСЛЕДИЯ
"Здание санатория "Октябрь" (архитектор В. Турчанинов), 1940 год, 1950-1956 годы.



Масштаб 1:2000

УСЛОВНЫЕ ОБОЗНАЧЕНИЯ

- 
 Объект культурного наследия регионального значения "Здание санатория "Октябрь" (архитектор В. Турчанинов)", 1940год, 1950-1956 годы. Республика Крым, г. Евпатория, ул Кирова, 86 (по данным БТИ литер "А" -спальный корпус; литеры "А₁", "А₂", "А₃" - столовая, клуб; литер "Б" -спальный корпус).
- 
 Территория ОКН "Здание санатория "Октябрь" (архитектор В. Турчанинов)", 1940год, 1950-1956 годы.
- 
 Охранная зона ОКН "Здание санатория "Октябрь" (архитектор В. Турчанинов)", 1940год, 1950-1956 годы.
- 
 Зона регулирования застройки и хозяйственной деятельности ОКН "Здание санатория "Октябрь" (архитектор В. Турчанинов)", 1940год, 1950-1956 годы.
- 
 Зона охраняемого природного ландшафта ОКН "Здание санатория "Октябрь" (архитектор В. Турчанинов)", 1940год, 1950-1956 годы.

Приложение 2
к приказу Министерства культуры
Республики Крым
от « 11 » 01 2023 № 1-СКН

Режимы

использования земель и требования к градостроительным регламентам в границах зон охраны объекта культурного наследия регионального значения «Здания санатория «Октябрь» (архитектор В. Турчанинов), 1940 год, 1950 - 1956 годы», расположенного по адресу: Республика Крым, г. Евпатория, ул. Кирова, 86 (по данным БТИ литер «А» - спальный корпус; литеры «А1»; «А2»; «А3» - столовая, клуб; литер «Б» - спальный корпус)

Охранная зона

В границе охранной зоны **запрещается**:

- проектирование и проведение строительных работ, за исключением применения специальных мер, направленных на сохранение и регенерацию историко-градостроительной среды объекта культурного наследия;
- осуществление хозяйственной деятельности, причиняющей вред объекту культурного наследия, в том числе ведущей к нарушению гидрологического режима территории, создающей динамическое воздействие на грунты;
- прокладка инженерных коммуникаций (теплотрасс, газопроводов, электрокабелей, линий телефонной связи и др.) наземным и надземным способом и на фасадах здания;
- размещение на зданиях и территории охранной зоны рекламных щитов, баннеров, вывесок, элементов освещения, препятствующих визуальному восприятию объектов культурного наследия;
- возведение сплошных (глухих) ограждений.

В границе охранной зоны **разрешается**:

- проведение работ по инженерной защите территории;
- возведение временных строений и сооружений для проведения ремонтно-реставрационных работ объекта культурного наследия;
- возведение временных строений и сооружений, необходимых для проведения работ по обеспечению пожарной безопасности, защиты от динамических и сейсмических воздействий, не препятствующих визуальному восприятию объекта культурного наследия;
- размещение элементов наружного освещения и подсветки зданий, не препятствующих визуальному восприятию объекта культурного наследия;
- размещение информационных стендов, необходимых для функционирования данного объекта культурного наследия;
- размещение элементов озеленения, не препятствующих визуальному восприятию объекта культурного наследия;
- проведение работ по благоустройству территории, ремонту покрытия дорог, проездов, тротуаров;
- размещение малых архитектурных форм, фонтанов, декоративных бассейнов;
- размещение объектов инженерной инфраструктуры, необходимых для обслуживания объекта культурного наследия, не препятствующих его визуальному восприятию;
- ограниченное движение транспорта по территории, необходимое для обслуживания объекта культурного наследия и прилегающей к охранной зоне территории и застройки;

- проведение мероприятий, необходимых для обеспечения сохранности объекта культурного наследия в его историческом и ландшафтном окружении, не препятствующих его визуальному восприятию;
- проведение научных исследований, в том числе археологических;
- организация временных открытых парковок;
- прокладка новых, ремонт и реконструкция существующих подземных инженерных сетей и коммуникаций, относящихся к функционированию объекта культурного наследия;
- прокладка новых, ремонт и реконструкция существующих подземных инженерных сетей и коммуникаций, относящихся к функционированию существующих зданий и сооружений, расположенных на прилегающей к охранной зоне территории при условии обеспечения сохранности объекта культурного наследия.

Требования к градостроительным регламентам в границах охранной зоны объекта культурного наследия

- сохраняется существующий характер функционального назначения территории в соответствии с видами разрешенного использования земельных участков, предусмотренных действующей градостроительной документацией;
- процент озеленения - не устанавливается;
- при проведении строительных работ (включая освоение подземного пространства) работ, а также тех видов реконструктивных, ремонтных и благоустроительных (включая озеленение) работ, которые могут повлечь за собой негативные последствия для физической сохранности и сохранения градостроительной роли расположенных в непосредственной близости объектов культурного наследия, допускается исключительно при условии оформления в составе проектной документации раздела «Меры по обеспечению сохранности объектов культурного наследия», прошедшего государственную историко-культурную экспертизу и согласованного с органом охраны культурного наследия в установленном порядке.

Режим использования земель и земельных участков и требования к градостроительным регламентам в границах зоны регулирования застройки и хозяйственной деятельности (ЗРЗ)

В границах ЗРЗ-1 запрещается:

- возведение объектов, препятствующих обеспечению визуального восприятия объекта культурного наследия в его историко-градостроительной и природной среде;
- применение при новом строительстве, ремонте и реконструкции объектов капитального строительства диссонансных объемно-пространственных и архитектурных решений (по чрезмерно активному силуэту и цвету, в том числе, использование активных цветовых решений в отделке фасадов);
- прокладка инженерных коммуникаций (теплотрасс, газопровода, электрокабеля и т.д.) наземным и надземным способом;
- создание динамического воздействия на грунты, создающего вибрационные нагрузки;
- нарушение гидрологического режима территории.

В границах ЗРЗ-1 разрешается:

- строительство новых, ремонт и реконструкция существующих объектов капитального строительства и хозяйственных построек;
- возведение временных строений и сооружений, необходимых для проведения строительных, ремонтных и реставрационных работ;
- проведение работ по благоустройству территории, в том числе ремонт покрытия проездов, площадок, дорожек;
- проведение научных исследований, в том числе, археологических;
- проведение работ по сохранению и восстановлению историко-градостроительной среды;
- прокладка новых, ремонт и реконструкция существующих подземных сетей и коммуникаций, относящихся к функционированию зданий и сооружений, расположенных в зоне регулирования застройки и на прилегающей территории, проходящих по ней транзитом;
- освоение подземного пространства, при условии отсутствия негативного влияния на сохранность объектов культурного наследия в их исторической среде;
- обустройство наземных и подземных паркингов;
- размещение бассейнов, теннисных кортов, спортивных, зрелищных и детских площадок, не препятствующих визуальному восприятию объекта культурного наследия;
- проведение работ по улучшению гидрогеологических и экологических условий, при условии отсутствия негативного влияния на сохранность объектов культурного наследия в их исторической среде;
- проведение мероприятий, направленных на обеспечение пожарной и экологической безопасности;
- установка на зданиях и сооружениях информационных досок;
- установка отдельно стоящих средств наружной рекламы и информации (стенды, таблички, указатели, вывески, штендеры и т.д.);
- установка светильников наружного освещения и подсветка фасадов зданий.

Требования к градостроительному регламенту, действующему в границах ЗРЗ.

Использование территории:

Функциональное назначение территории в соответствии с видами разрешенного использования земельных участков, предусмотренных действующей градостроительной документацией.

Характер организации территории:

Планировочная организация территории на основе проектов планировки в рамках количественных параметров и иных требований, определенных настоящим регламентом.

Осуществление мероприятий по организации территории с учетом следующих требований:

- благоустройство внутриквартального пространства, в том числе: организация и поддержание внутриквартальных пешеходных коммуникаций, проведение озеленительных работ.

Озеленение и благоустройство:

Осуществление контроля высотных параметров зелёных насаждений и кронирование высокоствольной растительности в пределах зоны видимости объекта культурного наследия.

Требования к видовому и породному составу растительности не устанавливаются.

Застройка и иные сооружения

Существующая застройка:

Допускается реконструкция и капитальный ремонт объектов капитального строительства в пределах требований к градостроительному регламенту.

Требования к объемно-силуэтным и архитектурно-стилистическим характеристикам реконструируемых объектов капитального строительства: нейтральные относительно типологии объектов культурного наследия и традиционной градостроительной среды; не допускается появления на реконструируемых объектах завершений, выполняющих роль архитектурных акцентов. В случае докомпановки объемов, новые сооружения должны стилистически сочетаться с существующими, если таковые не являются дисгармоничными относительно историко-градостроительной среды.

Запрещается использование в отделке материалов, нехарактерных для традиционной архитектурной среды и недолговечных видов отделки (в том числе пластиковой) для всех видов сооружений.

Новая застройка

Общие требования:

Капитальное строительство в соответствии с видами разрешенного использования земельных участков при условии организации благоприятной для визуального восприятия объекта культурного наследия градостроительной среды на основании выводов визуально-ландшафтного анализа.

Объемно-композиционные характеристики застройки – адаптированные/нейтральные относительно типологии объектов культурного наследия и типологии сохранившейся традиционной/исторической застройки.

Запрещается устройство высокоскатных кровель, а также высотных акцентов (доминант), вступающих в противоречие с градостроительно-композиционной ролью объекта культурного наследия.

Проведение всех видов строительных (включая освоение подземного пространства) работ, а также тех видов реконструктивных, ремонтных и благоустроительных (включая озеленение) работ, которые могут повлечь за собой негативные последствия для физической сохранности и сохранения градостроительной роли расположенных в непосредственной близости объектов культурного наследия, допускается исключительно при условии оформления в составе проектной документации раздела «Обеспечение сохранности объектов культурного наследия», согласованного с органом охраны культурного наследия в установленном порядке.

Требования к высотным параметрам и этажности

В границах территории применения режима Р-1 ЗРЗ/подзоны 1, 2

- предельно допустимая высота – 9 метров от уровня отмостки до верхней отметки кровли (включая технические надстройки и конструкции);
- предельно допустимая этажность – 3 надземных этажа.

В границах территории применения режима Р-2 ЗРЗ/подзона 3

Для объектов основного назначения (отдых (рекреация), санаторная деятельность, туристическое обслуживание):

- предельно допустимая высота – 55 метров от уровня отмостки до верхней отметки кровли (включая технические надстройки и конструкции);
- предельно допустимая этажность – 16 надземных этажей.

Для объектов иного назначения:

- предельно допустимая высота – 16 метров от уровня отмостки до верхней отметки кровли (включая технические надстройки и конструкции);
- предельно допустимая этажность – 5 надземных этажей.

Режимы использования земель в границах зоны охраняемого природного ландшафта

В границах зоны охраняемого природного ландшафта запрещается:

- строительство зданий и сооружений;
- строительство некапитальных сооружений (киосков, павильонов, навесов, гаражей и т.д.);
- хозяйственная деятельность, нарушающая характер и облик исторически сложившегося природного ландшафта;

- прокладка наземных и надземных инженерных сетей;
- загрязнение почв, грунтовых и подземных вод, поверхностных стоков;
- устройство свалок мусора, технических и производственных отходов, захламление и засорение территории бытовыми отходами;
- рубка деревьев и кустарников, кроме санитарных рубок и рубок ухода;
- разведение костров, пал сухой травы, применение петард и других пожароопасных устройств.

В границах зоны охраняемого природного ландшафта **разрешается:**

- проведение мероприятий, направленных на сохранение элементов существующего ландшафта;
- проведение мероприятий по инженерной защите территорий;
- проведение мероприятий по благоустройству и озеленению территории: устройство новых, реконструкция, капитальный ремонт, ремонт существующих малых архитектурных форм, фонтанов, декоративных бассейнов, временных построек (павильонов, навесов), пешеходных прогулочных трасс, дорожек, видовых, спортивных и детских площадок, информационных стендов, с применением традиционных материалов и архитектурных форм, и с учетом сохранения визуальных связей объекта культурного наследия, трасс восприятия, значимых и фрагментарных визуальных раскрытий, не изменяющих общего характера сложившегося рельефа и по согласованию в установленном порядке с Органом охраны культурного наследия;
- установка элементов наружного освещения, в том числе, архитектурная подсветка, отвечающая характеристикам элементов исторической среды;
- установка информационных стендов, направленная на популяризацию объекта культурного наследия;
- капитальный ремонт существующих надземных и подземных инженерных коммуникаций, а также прокладка новых подземных коммуникаций, необходимых для функционирования сохраняемой и проектируемой застройки с последующей рекультивацией территории;
- хозяйственная деятельность, необходимая для соблюдения требований в сфере охраны окружающей среды, обеспечивающая сохранение качества окружающей среды, необходимого для обеспечения сохранности объекта культурного наследия в его историческом и ландшафтном окружении;
- проведение мероприятий, направленных на обеспечение экологической безопасности;

- проведение иных мероприятий, в том числе направленных на обеспечение пожарной безопасности, необходимых для обеспечения сохранности объекта культурного наследия в его историческом окружении, не препятствующих его визуальному восприятию;
- устройство временных элементов информационно-декоративного оформления событийного характера (мобильные информационные конструкции), включая праздничное оформление на время проведения праздничных мероприятий.