



РЕСПУБЛИКА КРЫМ  
МИНИСТЕРСТВО КУЛЬТУРЫ

---

ПРИКАЗ

от 25.11 2022 года

№ 716-ОЖМ

г. Симферополь

*Об утверждении границ территории, режимов использования земель в границах территории объекта культурного наследия регионального значения «Опора индо-европейского телеграфа, 1867 - 1870 годы», расположенного по адресу: Республика Крым, г. Симферополь, проспект Победы, возле дома №292*

В соответствии со статьей 3.1 Федерального закона от 25.06.2002 № 73-ФЗ «Об объектах культурного наследия (памятниках истории и культуры) народов Российской Федерации», «Проектом границ территории объекта культурного наследия регионального значения «Опора индо-европейского телеграфа, 1867 - 1870 годы», расположенного по адресу: Республика Крым, г. Симферополь, проспект Победы, возле дома № 292», разработанным экспертом по проведению государственной историко-культурной экспертизы Хливнюком А.В.,

**ПРИКАЗЫВАЮ:**

1. Утвердить прилагаемые:

1.1 Границы территории объекта культурного наследия регионального значения «Опора индо-европейского телеграфа, 1867 - 1870 годы», расположенного по адресу: Республика Крым, г. Симферополь, проспект Победы, возле дома № 292» (приложение 1).

1.2 Режимы использования земель в границах территории объекта культурного наследия регионального значения «Опора индо-европейского телеграфа, 1867 - 1870 годы», расположенного по адресу: Республика Крым, г. Симферополь, проспект Победы, возле дома № 292» (приложение 2).

2. Департаменту государственной охраны культурного наследия Министерства культуры Республики Крым (Ростенко А.О.) обеспечить:  
- размещение информации, утвержденной пунктом 1 настоящего приказа, в едином государственном реестре объектов культурного наследия (памятников истории и культуры) народов Российской Федерации;

- размещение информации, утвержденной пунктом 1 настоящего приказа, в федеральной государственной информационной системе территориального планирования;
- направление информации в орган кадастрового учета для внесения сведений в Единый государственный реестр недвижимости;
- размещение настоящего приказа в информационно-телекоммуникационной сети «Интернет» и направление его копии в администрацию г. Симферополя Республики Крым для размещения в информационной системе обеспечения градостроительной деятельности.

3. Настоящий приказ вступает в силу с момента его опубликования на официальном сайте Министерства культуры Республики Крым в государственной информационной системе Республики Крым «Портал Правительства Республики Крым» в информационно-телекоммуникационной сети «Интернет».

4. Контроль за исполнением настоящего приказа возложить на заместителя министра - начальника департамента государственной охраны культурного наследия Министерства культуры Республики Крым Ростенко А.О.

**Министр**



**Т.А. Манежина**

Согласовано:

Заместитель министра –  
начальник департамента  
государственной охраны  
культурного наследия

Заместитель начальника департамента

Заведующий отделом

Заведующий отделом

Заведующий отделом



А.О. Ростенко

А.В. Жаворонков

Я.А. Швалюк

М.И. Быкова

Л.В. Сафонова

Приложение 1  
к приказу Министерства культуры  
Республики Крым  
от «25» 11 2022 № 716-ОКН

#### Границы

территории объекта культурного наследия регионального значения «Опора индо-европейского телеграфа, 1867 - 1870 годы», расположенного по адресу: Республика Крым, г. Симферополь, проспект Победы, возле дома № 292

#### Текстовое описание границ территории

Граница территории объекта культурного наследия регионального значения «Опора Индо-Европейского телеграфа, 1867-1870 гг.» проходит по точкам 1-4-1. Базовой точкой границы территории объекта культурного наследия является точка 1.

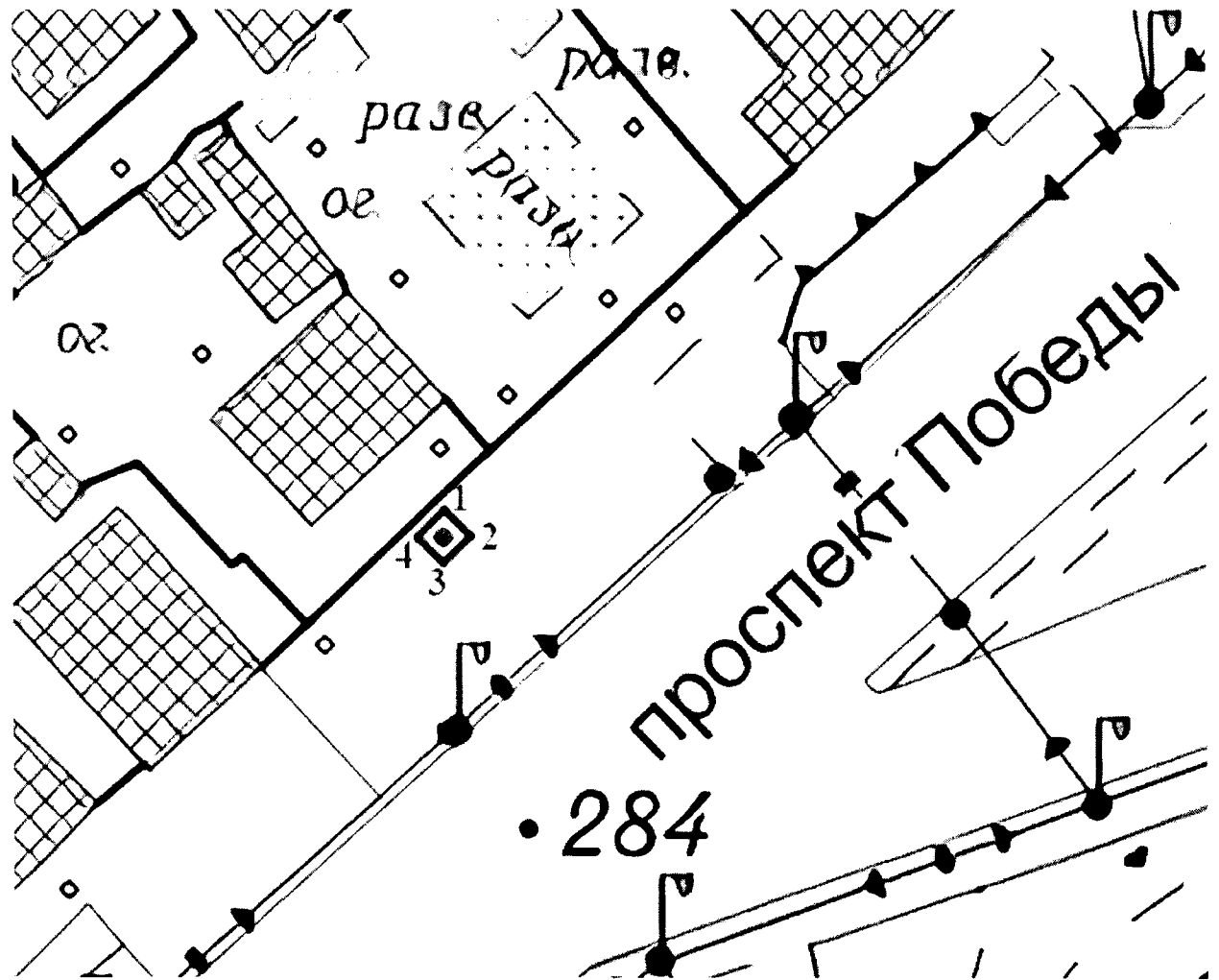
Далее граница проходит (по часовой стрелке):

- от точки 1 на юго-восток до точки 2;
- от точки 2 на юго-запад до точки 3;
- от точки 3 на северо-запад до точки 4;
- от точки 4 на север-восток в исходную точку 1.

#### Перечень координат характерных поворотных точек границ территории


Обозначение (номер) характерной точки	Координаты характерных точек в системе СК-63	
	Координата X	Координата Y
Точка 1	4974522.79	5193169.94
Точка 2	4974521.36	5193171.25
Точка 3	4974520.01	5193169.77
Точка 4	4974521.44	5193168.47
Точка 1	4974522.79	5193169.94


Схема границ территории объекта культурного наследия



Условные обозначения:

1,2,3... - поворотные точки

 Границы территории ОКН

 «Опора Индо-Европейского телеграфа, 1867-1870 гг.» по адресу: Республика Крым, г. Симферополь, проспект Победы, возле дома № 292

Приложение 2  
к приказу Министерства культуры  
Республики Крым  
от «25» 11 2022 № 416-ОКМ

#### Режимы

использования земель в границах территории объекта культурного наследия регионального значения «Опора индо-европейского телеграфа, 1867 - 1870 годы», расположенного по адресу: Республика Крым, г. Симферополь, проспект Победы, возле дома № 292

#### **В границах территории запрещается:**

- снос объекта культурного наследия;
- строительство объектов капитального строительства и увеличение объемно-пространственных характеристик объектов капитального строительства, существующих на территории ОКН;
- изменение составляющих предмет охраны характеристик ОКН, влекущее за собой причинение вреда в виде реального ущерба и (или) умаление его историко-культурной ценности;
- возведение глухих заборов, препятствующих зрительному восприятию объекта культурного наследия;
- установка всех типов рекламных конструкций;
- иные изменения, не согласованные с государственным органом охраны объектов культурного наследия.

#### **В границах территории разрешается:**

- ведение хозяйственной деятельности, не противоречащей требованиям обеспечения сохранности объекта культурного наследия и позволяющей обеспечить функционирование ОКН в современных условиях;
- проведение работ, направленных на сохранение объекта культурного наследия (ремонт, реставрация, консервация) без изменений его особенностей, составляющих предмет охраны, на основании проектов, выполненных, согласованных и утвержденных в установленном порядке.