



**РЕСПУБЛИКА КРЫМ
МИНИСТЕРСТВО КУЛЬТУРЫ**

ПРИКАЗ

от *25.11* 2022 года

№ *714-ОКЧ*

г. Симферополь

Об утверждении границ территории, режимов использования земель в границах территории объекта культурного наследия регионального значения «Опора индо-европейского телеграфа, 1867 - 1870 годы», расположенного по адресу: Республика Крым, г. Симферополь, ул. Киевская, 51-52/ул. Шмидта, 10а, территория Детского парка, в 40 м восточнее от Аллеи пионеров-героев

В соответствии со статьей 3.1 Федерального закона от 25.06.2002 № 73-ФЗ «Об объектах культурного наследия (памятниках истории и культуры) народов Российской Федерации», «Проектом границ территории объекта культурного наследия регионального значения «Опора индо-европейского телеграфа, 1867 - 1870 годы», расположенного по адресу: Республика Крым, г. Симферополь, ул. Киевская, 51-52/ул. Шмидта, 10а, территория Детского парка, в 40 м восточнее от Аллеи пионеров-героев», разработанным экспертом по проведению государственной историко-культурной экспертизы Хливнюком А.В.,

ПРИКАЗЫВАЮ:

1. Утвердить прилагаемые:

1.1 Границы территории объекта культурного наследия регионального значения «Опора индо-европейского телеграфа, 1867 - 1870 годы», расположенного по адресу: Республика Крым, г. Симферополь, ул. Киевская, 51-52/ул. Шмидта, 10а, территория Детского парка, в 40 м восточнее от Аллеи пионеров-героев (приложение 1).

1.2 Режимы использования земель в границах территории объекта культурного наследия регионального значения «Опора индо-европейского телеграфа, 1867 - 1870 годы», расположенного по адресу: Республика Крым, г. Симферополь, ул. Киевская, 51-52/ул. Шмидта, 10а, территория Детского парка, в 40 м восточнее от Аллеи пионеров-героев (приложение 2).

2. Департаменту государственной охраны культурного наследия Министерства культуры Республики Крым (Ростенко А.О.) обеспечить:

- размещение информации, утвержденной пунктом 1 настоящего приказа, в едином государственном реестре объектов культурного наследия (памятников истории и культуры) народов Российской Федерации;
- размещение информации, утвержденной пунктом 1 настоящего приказа, в федеральной государственной информационной системе территориального планирования;
- направление информации в орган кадастрового учета для внесения сведений в Единый государственный реестр недвижимости;
- размещение настоящего приказа в информационно-телекоммуникационной сети «Интернет» и направление его копии в администрацию г. Симферополя Республики Крым для размещения в информационной системе обеспечения градостроительной деятельности.

3. Настоящий приказ вступает в силу с момента его опубликования на официальном сайте Министерства культуры Республики Крым в государственной информационной системе Республики Крым «Портал Правительства Республики Крым» в информационно-телекоммуникационной сети «Интернет».

4. Контроль за исполнением настоящего приказа возложить на заместителя министра - начальника департамента государственной охраны культурного наследия Министерства культуры Республики Крым Ростенко А.О.

Министр



Т.А. Манежина

Согласовано:


Заместитель министра –
начальник департамента
государственной охраны
культурного наследия

Заместитель начальника департамента

Заведующий отделом

Заведующий отделом

Заведующий отделом



А.О. Ростенко

А.В. Жаворонков

Я.А. Швалюк

М.И. Быкова

Л.В. Сафонова

Приложение 1
к приказу Министерства культуры
Республики Крым
от «15» 11 2022 № 714-ОКМ

Границы территории объекта культурного наследия регионального значения «Опора индо-европейского телеграфа, 1867 - 1870 годы», расположенного по адресу: Республика Крым, г. Симферополь, ул. Киевская, 51-52/ул. Шмидта, 10а, территория Детского парка, в 40 м восточнее от Аллеи пионеров-героев

Текстовое описание границ территории

Граница территории объекта культурного наследия регионального значения «Опора Индо-Европейского телеграфа, 1867-1870 гг.» проходит по точкам 1-4-1. Базовой точкой границы территории объекта культурного наследия является точка 1.

Далее граница проходит (по часовой стрелке):


- от точки **1** на восток до точки **2**;
- от точки **2** на юг до точки **3**;
- от точки **3** на запад до точки **4**;
- от точки **4** на север в исходную точку **1**.


Перечень координат характерных поворотных точек границ территории

Обозначение (номер) характерной точки	Координаты характерных точек в системе СК-63	
	Координата X	Координата Y
Точка 1	4971823.94	5190464.61
Точка 2	4971823.88	5190466.61
Точка 3	4971821.88	5190466.55
Точка 4	4971821.94	5190464.55
Точка 1	4971823.94	5190464.61

Схема границ территории объекта культурного наследия



- Условные обозначения:
- 1,2,3... - поворотные точки
-  Границы территории ОКН

 «Опора Индо-Европейского телеграфа, 1867-1870 гг.» по адресу: Республика Крым, г. Симферополь, ул. Киевская, 51-52/ул. Шмидта, 10а, территория Детского парка, в 40 м восточнее от Аллеи пионеров-героев

Приложение 2
к приказу Министерства культуры
Республики Крым
от «25» 11 2022 № 414-СКМ

Режимы

использования земель в границах территории объекта культурного наследия регионального значения «Опора индо-европейского телеграфа, 1867 - 1870 годы», расположенного по адресу: Республика Крым, г. Симферополь, ул. Киевская, 51-52/ул. Шмидта, 10а, территория Детского парка, в 40 м восточнее от Аллеи пионеров-героев

В границах территории запрещается:

- снос объекта культурного наследия;
- изменение составляющих предмет охраны характеристик ОКН, влекущее за собой причинение вреда в виде реального ущерба и (или) умаление его историко-культурной ценности;
- возведение глухих заборов, препятствующих зрительному восприятию объекта культурного наследия;
- установка всех типов рекламных конструкций;
- иные изменения, не согласованные с государственным органом охраны объектов культурного наследия.

В границах территории разрешается:

- ведение хозяйственной деятельности, не противоречащей требованиям обеспечения сохранности объекта культурного наследия и позволяющей обеспечить функционирование ОКН в современных условиях;
- проведение работ, направленных на сохранение объекта культурного наследия (ремонт, реставрация, консервация) без изменений его особенностей, составляющих предмет охраны, на основании проектов, выполненных, согласованных и утвержденных в установленном порядке.