



РЕСПУБЛИКА КРЫМ  
МИНИСТЕРСТВО КУЛЬТУРЫ

---

ПРИКАЗ

от 23.09.2022 года

№ 555-ОКМ

г. Симферополь

*Об утверждении границ территории, режимов использования земель в границах территории объекта культурного наследия регионального значения «Могила партизана А.А. Васильева, 1920 год», расположенного по адресу: Республика Крым, Белогорский район, сельское поселение Криничненское, с. Алексеевка, на холме у лесничества*

В соответствии со статьей 3.1 Федерального закона от 25.06.2002 № 73-ФЗ «Об объектах культурного наследия (памятниках истории и культуры) народов Российской Федерации», «Проектом границ территории объекта культурного наследия регионального значения «Могила партизана А.А. Васильева, 1920 год», расположенного по адресу: Республика Крым, Белогорский район, сельское поселение Криничненское, с. Алексеевка, на холме у лесничества», разработанным ИП Кожичева А.В.,

**ПРИКАЗЫВАЮ:**

1. Утвердить прилагаемые:

1.1 Границы территории объекта культурного наследия регионального значения «Могила партизана А.А. Васильева, 1920 год», расположенного по адресу: Республика Крым, Белогорский район, сельское поселение Криничненское, с. Алексеевка, на холме у лесничества (приложение 1).

1.2 Режимы использования земель в границах территории объекта культурного наследия регионального значения «Могила партизана А.А. Васильева, 1920 год», расположенного по адресу: Республика Крым, Белогорский район, сельское поселение Криничненское, с. Алексеевка, на холме у лесничества (приложение 2).

2. Департаменту государственной охраны культурного наследия Министерства культуры Республики Крым (Ростенко А.О.) обеспечить:  
- размещение информации, утвержденной пунктом 1 настоящего приказа, в едином государственном реестре объектов культурного наследия (памятников истории и культуры) народов Российской Федерации;

- размещение информации, утвержденной пунктом 1 настоящего приказа, в федеральной государственной информационной системе территориального планирования;
- направление информации в орган кадастрового учета для внесения сведений в Единый государственный реестр недвижимости;
- размещение настоящего приказа в информационно-телекоммуникационной сети «Интернет» и направление его копии в администрацию Белогорского района Республики Крым для размещения в информационной системе обеспечения градостроительной деятельности.

3. Настоящий приказ вступает в силу с момента его опубликования на официальном сайте Министерства культуры Республики Крым в государственной информационной системе Республики Крым «Портал Правительства Республики Крым» в информационно-телекоммуникационной сети «Интернет».

4. Контроль за исполнением настоящего приказа возложить на заместителя министра - начальника департамента государственной охраны культурного наследия Министерства культуры Республики Крым Ростенко А.О.

**Министр**



**Т.А. Манежина**

Согласовано:

Заместитель министра –  
начальник департамента  
государственной охраны  
культурного наследия

Заместитель начальника департамента

Начальник управления

Заведующий отделом

Заведующий отделом


Ведущий специалист



А.О. Ростенко



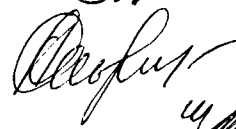
А.В. Жаворонков




Е.С. Минкина



М.И. Быкова



Л.В. Сафонова



П.М. Креков

Приложение 1  
к приказу Министерства культуры  
Республики Крым  
от «23» 09 \_\_\_\_\_ 2022 № 555-ОКМ

#### Границы

территории объекта культурного наследия регионального значения «Могила партизана А.А. Васильева, 1920 год», расположенного по адресу: Республика Крым, Белогорский район, сельское поселение Криничненское, с. Алексеевка, на холме у лесничества

#### Текстовое описание границ территории

- от точки №1 (расположенной на северном направлении) к точке № 2, расстояние между которыми составляет – 2,71 м.;
- от точки № 2 (расположенной на восточном направлении) к точке № 3, расстояние между которыми составляет – 3,66 м.;
- от точки № 3 (расположенной на южном направлении) к точке № 4, расстояние между которыми составляет – 2,71 м.;
- от точки № 4 (расположенной на западном направлении) к точке № 1, расстояние между которыми составляет – 3,66 м.

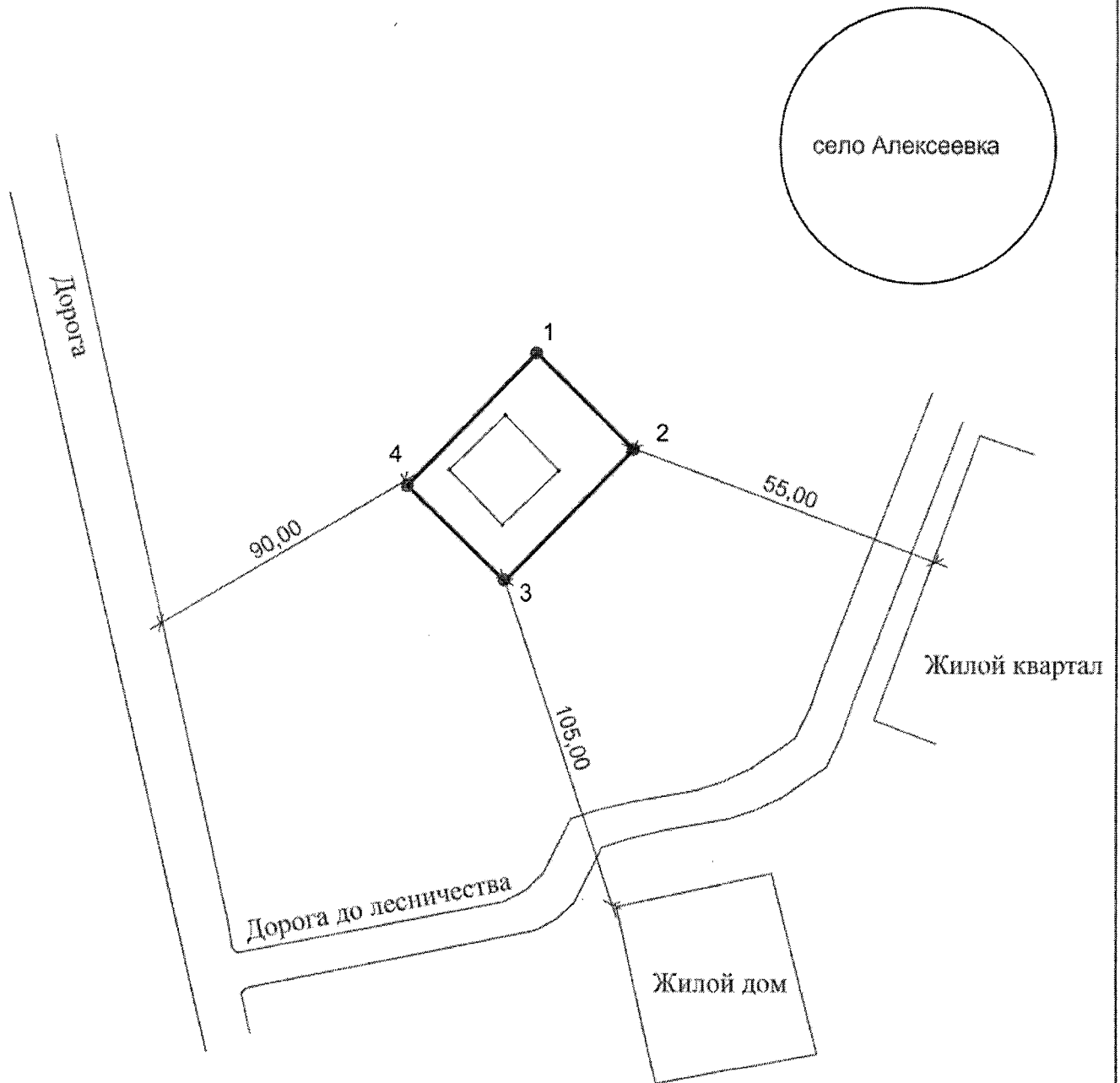
Границы объекта идут по ограждению могилы.

#### Перечень координат характерных поворотных точек границ территории

Обозначение характерных точек границ	Координаты		Горизонтальное проложение (S), м
	X, м	Y, м	
1	4970977.36	5233801.11	2.71
2	4970975.46	5233803.04	3.66
3	4970972.85	5233800.48	2.71
4	4970974.75	5233798.54	3.66
1	4970977.36	5233801.11	

## Схема границ территории

Схема генерального плана объекта культурного наследия



Условные обозначения:

— - границы ОКН

Приложение 2  
к приказу Министерства культуры  
Республики Крым  
от «23» 09 2022 № 555-ОКН

#### Режимы

использования земель в границах территории объекта культурного наследия регионального значения «Могила партизана А.А. Васильева, 1920 год», расположенного по адресу: Республика Крым, Белогорский район, сельское поселение Криничненское, с. Алексеевка, на холме у лесничества

#### **В границах территории запрещается:**

- снос объекта культурного наследия и его элементов;
- строительство новых объектов капитального строительства;
- размещение некапитальных сооружений;
- проведение землеустроительных, земляных, строительных, мелиоративных, хозяйственных и иных работ, не связанных с сохранением памятника и его территории;
- хозяйственная деятельность, ведущая к разрушению, искажению внешнего облика объекта культурного наследия, нарушающая его целостность и создающая угрозу его повреждения, разрушения или уничтожения;
- прокладка инженерных коммуникаций надземным или наземным способом;
- прокладка инженерных коммуникаций подземным способом, не связанных с обеспечением функционирования объекта культурного наследия;
- создание разрушающих вибрационных нагрузок динамическим воздействием на грунты в зоне их взаимодействия с объектом культурного наследия;
- засорение территории объекта культурного наследия бытовыми отходами любого вида и форм.

#### **В границах территории разрешается:**

- проведение работ по сохранению объекта культурного наследия и его территории (реставрация, ремонт, консервация, воссоздание (в случае утраты) в порядке, предусмотренном законодательством Российской Федерации, а также регенерации историко-градостроительной и природной среды объекта культурного наследия по согласованию с уполномоченным органом в области охраны объектов культурного наследия;
- проведение в установленном порядке археологических (полевых) работ;
- хозяйственная деятельность, осуществляемая при проведении работ по сохранению объекта культурного наследия и не создающая угрозы повреждения, разрушения или уничтожения памятника, не нарушающая целостности объекта культурного наследия и его территории по согласованию с уполномоченным органом в области охраны объектов культурного наследия;
- проведение работ по озеленению и благоустройству территории;
- обеспечение доступа к объекту культурного наследия;
- обеспечение мер пожарной безопасности.