



РЕСПУБЛИКА КРЫМ
МИНИСТЕРСТВО КУЛЬТУРЫ

ПРИКАЗ

от 20.06. 2022 года

№ 364-ОКН

г. Симферополь

Об утверждении границ территории, режимов использования земель в границах территории объекта культурного наследия регионального значения «Братская могила русских воинов - участников Севастопольской обороны, умерших в госпитале уездного города Перекоп, 1854 - 1855 годы, 1954 год», расположенного по адресу: Республика Крым, городской округ Армянск, с. Перекоп, в 2,0 км к северо-западу от села

В соответствии со статьей 3.1 Федерального закона от 25.06.2002 № 73-ФЗ «Об объектах культурного наследия (памятниках истории и культуры) народов Российской Федерации», «Проектом границ территории объекта культурного наследия регионального значения «Братская могила русских воинов - участников Севастопольской обороны, умерших в госпитале уездного города Перекоп, 1854 - 1855 годы, 1954 год», расположенного по адресу: Республика Крым, городской округ Армянск, с. Перекоп, в 2,0 км к северо-западу от села, разработанным ИП Кожичева А.В.,

ПРИКАЗЫВАЮ:

1. Утвердить прилагаемые:

1.1 Границы территории объекта культурного наследия регионального значения «Братская могила русских воинов - участников Севастопольской обороны, умерших в госпитале уездного города Перекоп, 1854 - 1855 годы, 1954 год», расположенного по адресу: Республика Крым, городской округ Армянск, с. Перекоп, в 2,0 км к северо-западу от села (приложение 1).

1.2 Режимы использования земель в границах территории объекта культурного наследия регионального значения «Братская могила русских воинов - участников Севастопольской обороны, умерших в госпитале уездного города Перекоп, 1854 - 1855 годы, 1954 год», расположенного по адресу: Республика Крым, городской округ Армянск, с. Перекоп, в 2,0 км к северо-западу от села (приложение 2).


2. Департаменту государственной охраны культурного наследия Министерства культуры Республики Крым (Ростенко А.О.) обеспечить:

- размещение информации, утвержденной пунктом 1 настоящего приказа, в едином государственном реестре объектов культурного наследия (памятников истории и культуры) народов Российской Федерации;
- размещение информации, утвержденной пунктом 1 настоящего приказа, в федеральной государственной информационной системе территориального планирования;
- направление информации в орган кадастрового учета для внесения сведений в Единый государственный реестр недвижимости;
- размещение настоящего приказа в информационно-телекоммуникационной сети «Интернет» и направление его копии в администрацию г. Армянска Республики Крым для размещения в информационной системе обеспечения градостроительной деятельности.

3. Настоящий приказ вступает в силу с момента его опубликования на официальном сайте Министерства культуры Республики Крым в государственной информационной системе Республики Крым «Портал Правительства Республики Крым» в информационно-телекоммуникационной сети «Интернет».

4. Контроль за исполнением настоящего приказа возложить на заместителя министра - начальника департамента государственной охраны культурного наследия Министерства культуры Республики Крым Ростенко А.О.

Министр



Т.А. Манежина

Согласовано:

Заместитель министра –
начальник департамента
государственной охраны
культурного наследия

Заместитель начальника департамента

Начальник управления

Заведующий отделом

Заведующий отделом

Ведущий специалист



А.О. Ростенко


А.В. Жаворонков

Е.С. Минкина

М.И. Быкова

Л.В. Сафонова

П.М. Креков



Приложение 1
к приказу Министерства культуры
Республики Крым
от «20» 06 2022 № 367-ОК/

Границы

территории объекта культурного наследия регионального значения «Братская могила русских воинов - участников Севастопольской обороны, умерших в госпитале уездного города Перекоп, 1854 - 1855 годы, 1954 год», расположенного по адресу: Республика Крым, городской округ Армянск, с. Перекоп, в 2,0 км к северо-западу от села

Текстовое описание границ территории

Границы территории объекта культурного наследия проходят:

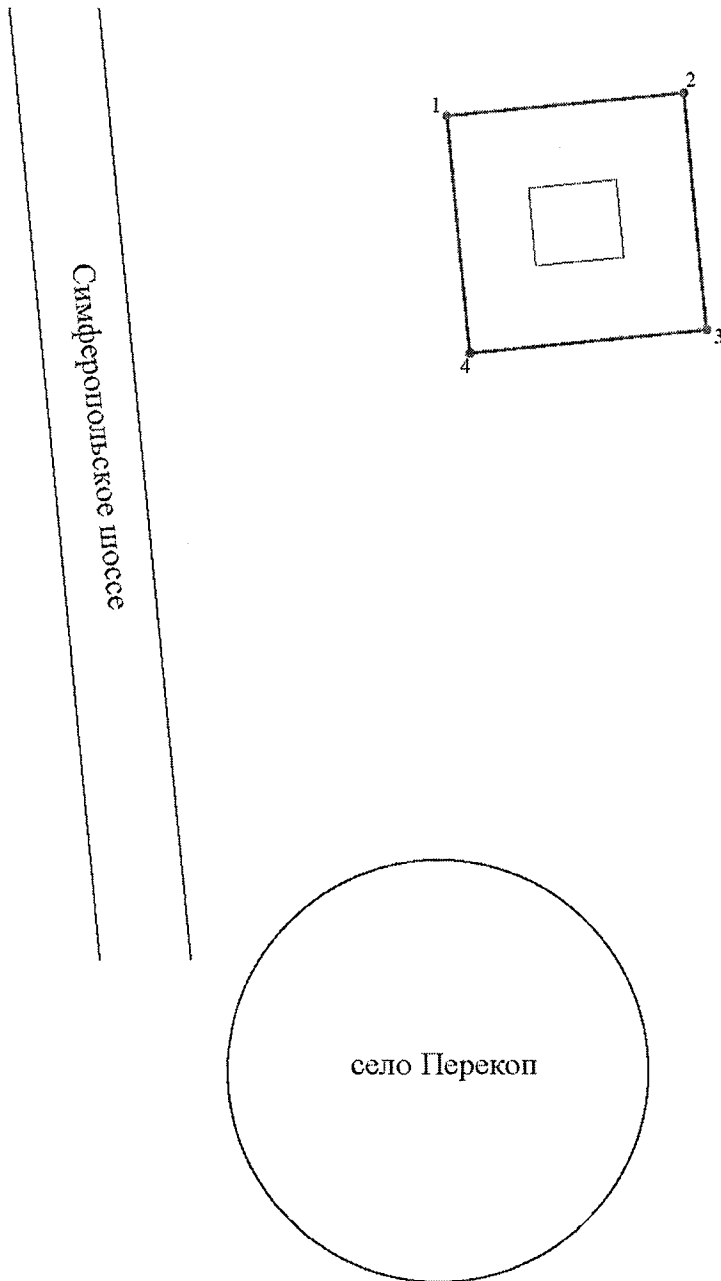
1...4 – от точки 1, расположенной на северо-западном углу земельного участка с кадастровым №90:16:020501:1136 в восточном направлении по контуру участка с поворотами в точках 2...4, расположенных на углах, до первоначальной точки 1.

Перечень координат характерных поворотных точек границ территории

Обозначение характерных точек	Координаты		Горизонтальное проложение (S)
	X, м	Y, м	
1	5107686.39	4391793.99	10,00
2	5107687.36	4391803.94	10,00
3	5107677.41	4391804.91	10,00
4	5107676.44	4391794.96	10,00
1	5107686.39	4391793.99	

Схема границ территории

Схема границ территории объекта культурного наследия



Приложение 2

к приказу Министерства культуры

Республики Крым

от «20» 06 2022 № 367-ОМ/

Режимы

использования земель в границах территории объекта культурного наследия регионального значения «Братская могила русских воинов - участников Севастопольской обороны, умерших в госпитале уездного города Перекоп, 1854 - 1855 годы, 1954 год», расположенного по адресу: Республика Крым, городской округ Армянск, с. Перекоп, в 2,0 км к северо-западу от села

В границах территории запрещается:

- снос объекта культурного наследия и его элементов;
- строительство новых объектов капитального строительства;
- размещение некапитальных сооружений;
- проведение землеустроительных, земляных, строительных, мелиоративных, хозяйственных и иных работ, не связанных с сохранением памятника и его территории;
- хозяйственная деятельность, ведущая к разрушению, искажению внешнего облика объекта культурного наследия, нарушающая его целостность и создающая угрозу его повреждения, разрушения или уничтожения;
- прокладка инженерных коммуникаций надземным или наземным способом;
- прокладка инженерных коммуникаций подземным способом, не связанных с обеспечением функционирования объекта культурного наследия;
- создание разрушающих вибрационных нагрузок динамическим воздействием на грунты в зоне их взаимодействия с объектом культурного наследия;
- засорение территории объекта культурного наследия бытовыми отходами любого вида и форм.

В границах территории разрешается:

- проведение работ по сохранению объекта культурного наследия и его территории (реставрация, ремонт, консервация, воссоздание (в случае утраты) в порядке, предусмотренном законодательством Российской Федерации, а также регенерации историко-градостроительной и природной среды объекта культурного наследия по согласованию с уполномоченным органом в области охраны объектов культурного наследия;
- проведение в установленном порядке археологических (полевых) работ;
- хозяйственная деятельность, осуществляемая при проведении работ по сохранению объекта культурного наследия и не создающая угрозы повреждения, разрушения или уничтожения памятника, не нарушающая целостности объекта культурного наследия и его территории по согласованию с уполномоченным органом в области охраны объектов культурного наследия;
- проведение работ по озеленению и благоустройству территории;
- обеспечение доступа к объекту культурного наследия;
- обеспечение мер пожарной безопасности.