



**РЕСПУБЛИКА КРЫМ**  
**МИНИСТЕРСТВО КУЛЬТУРЫ**

---

**ПРИКАЗ**

от 17.05. 2022 года

№ 256 -ОКН

г. Симферополь

*Об утверждении границ территории, режимов использования земель в границах территории объекта культурного наследия регионального значения «Памятник-бюст Л.Н. Толстому (скульптор Д. Журавлев), 1971 год», расположенного по адресу: Республика Крым, городской округ Ялта, пгт Гаспра, ул. Севастопольское шоссе, 52*

В соответствии со статьей 3.1 Федерального закона от 25.06.2002 № 73-ФЗ «Об объектах культурного наследия (памятниках истории и культуры) народов Российской Федерации», «Проектом границ территории объекта культурного наследия регионального значения «Памятник-бюст Л.Н. Толстому (скульптор Д. Журавлев), 1971 год», расположенного по адресу: Республика Крым, городской округ Ялта, пгт Гаспра, ул. Севастопольское шоссе, 52», разработанным ООО «РесАрт»,

**ПРИКАЗЫВАЮ:**

1. Утвердить прилагаемые:

1.1 Границы территории объекта культурного наследия регионального значения «Памятник-бюст Л.Н. Толстому (скульптор Д. Журавлев), 1971 год», расположенного по адресу: Республика Крым, городской округ Ялта, пгт Гаспра, ул. Севастопольское шоссе, 52 (приложение 1).

1.2 Режимы использования земель в границах территории объекта культурного наследия регионального значения «Памятник-бюст Л.Н. Толстому (скульптор Д. Журавлев), 1971 год», расположенного по адресу: Республика Крым, городской округ Ялта, пгт Гаспра, ул. Севастопольское шоссе, 52 (приложение 2).


2. Департаменту государственной охраны культурного наследия Министерства культуры Республики Крым (Ростенко А.О.) обеспечить:

- размещение информации, утвержденной пунктом 1 настоящего приказа, в едином государственном реестре объектов культурного наследия (памятников истории и культуры) народов Российской Федерации;
- размещение информации, утвержденной пунктом 1 настоящего приказа, в федеральной государственной информационной системе территориального планирования;
- направление информации в орган кадастрового учета для внесения сведений в Единый государственный реестр недвижимости;
- размещение настоящего приказа в информационно-телекоммуникационной сети «Интернет» и направление его копии в администрацию г. Ялты Республики Крым для размещения в информационной системе обеспечения градостроительной деятельности.

3. Настоящий приказ вступает в силу с момента его опубликования на официальном сайте Министерства культуры Республики Крым в государственной информационной системе Республики Крым «Портал Правительства Республики Крым» в информационно-телекоммуникационной сети «Интернет».

4. Контроль за исполнением настоящего приказа возложить на заместителя министра - начальника департамента государственной охраны культурного наследия Министерства культуры Республики Крым Ростенко А.О.

**Министр**



**Т.А. Манежина**

Приложение 1  
к приказу Министерства культуры  
Республики Крым  
от «11» 01 2022 № 256-ОКН

### Границы

территории объекта культурного наследия регионального значения «Памятник-бюст Л.Н. Толстому (скульптор Д. Журавлев), 1971 год», расположенного по адресу: Республика Крым, городской округ Ялта, пгт Гаспра, ул. Севастопольское шоссе, 52

### Текстовое описание границ территории

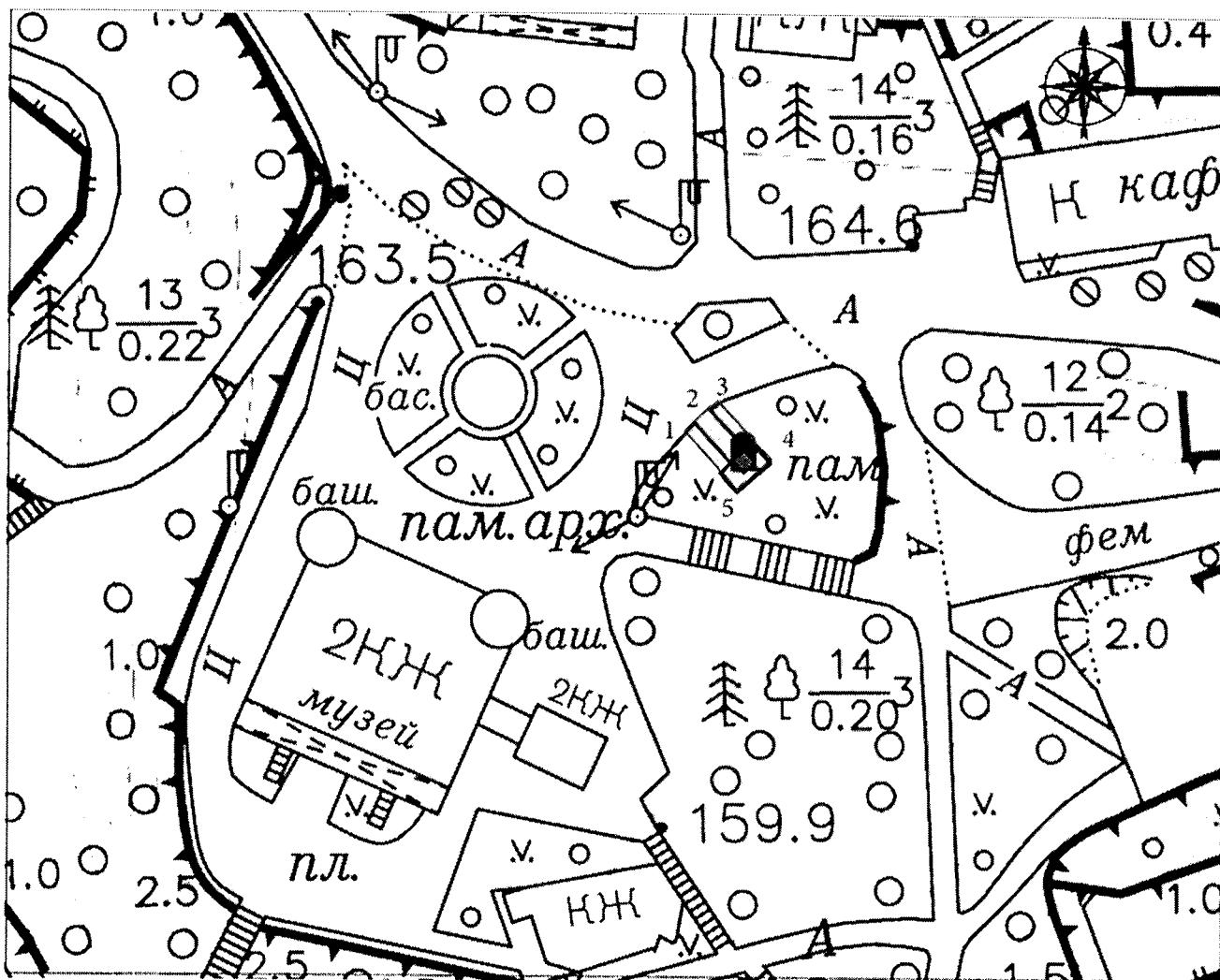
Граница территории объекта культурного наследия регионального значения проходит:

- участок между точками 1-2-3 - от западного угла площадки, на которой расположен памятник Л.Толстому, следуя в северо-восточном направлении до северного угла площадки;
- участок между точками 3-4 - следуя в юго-восточном направлении, до восточного угла площадки;
- участок между точками 4-5 - следуя в юго-западном направлении, до южного угла площадки;
- участок между точками 5-1 - следуя в северо-западном направлении, до исходной точки.





### Перечень координат характерных поворотных точек границ территории

Обозначение характерных точек границ	Координаты		Горизонтальное проложение (S), м
	X, м	Y, м	
1	4914037.60	5188565.39	2,63
2	4914039.45	5188567.26	2,52
3	4914040.94	5188569.29	9,39
4	4914033.82	5188575.41	5,09
5	4914030.53	5188571.53	9,36
1	4914037.60	5188565.39	

## Схема границ территории



Условные обозначения:

- 
 Объект культурного наследия федерального значения «Комплексе сооружений дворца»
- 
 Объект культурного наследия регионального значения «Памятник-бюст Л.Н.Толстому (скульптор Д.Журавлев)»
- 
 Границы территории объекта культурного наследия
- 
 Территория объекта культурного наследия

1,2,3... - точки границ территории

Приложение 2  
к приказу Министерства культуры  
Республики Крым  
от «13» 05 2022 № 256-0411

### Режимы

использования земель в границах территории объекта культурного наследия регионального значения «Памятник-бюст Л.Н. Толстому (скульптор Д. Журавлев), 1971 год», расположенного по адресу: Республика Крым, городской округ Ялта, пгт Гаспра, ул. Севастопольское шоссе, 52

#### **В границах территории запрещается:**

- градостроительная, хозяйственная и иная деятельность, создающая угрозу повреждения, разрушения или уничтожения объекта культурного наследия, ценных характеристик и элементов его территории, в том числе: новое строительство (за исключением работ по воссозданию утраченных исторических элементов среды, производимых в режиме реставрации) и проведение иных мероприятий, нарушающих предмет охраны объекта культурного наследия и ценностную структуру его территории, включая охраняемые градостроительные характеристики и ценные визуальные связи;
- создание разрушающих вибрационных нагрузок динамическим воздействием на грунты в зоне их взаимодействия с объектом культурного наследия;
- осуществление деятельности, приводящей к ослаблению экологической защищённости территории объекта культурного наследия;
- размещение рекламных конструкций и элементов наружной рекламы.

#### **В границах территории разрешается:**

- проведение работ по сохранению объекта культурного наследия и его территории посредством проведения направленных на обеспечение их физической сохранности (включая сохранение градостроительных характеристик памятника, входящих в его предмет охраны) и эффективного современного использования ремонтно-реставрационных работ, в том числе работ по ремонту, консервации, реставрации, приспособлению для современного использования, благоустройству территории, а также научно-исследовательских, изыскательских, проектных и производственных работ, научно-методического руководства, авторского и технического надзора;
- осуществление мероприятий по восстановлению утраченных исторических характеристик и элементов объёмно-композиционной структуры памятника в реставрационном режиме на основании результатов историко-культурных исследований и в соответствии с научно-проектной документацией, разработанной согласно требованиям действующего законодательства;
- осуществление мероприятий по сохранению (восстановлению) характеристик и элементов композиционно-планировочной структуры и исторического благоустройства территории памятника;
- проведение археологических изысканий согласно требованиям ГОСТ Р 55627-2013 «Археологические изыскания в составе работ по реставрации, консервации, ремонту и приспособлению объектов культурного наследия» в случае обнаружения на территории объекта культурного наследия объектов, обладающих признаками объектов археологического наследия;
- проведение работ по озеленению и благоустройству территории памятника, направленное на сохранение и восстановление их ценных элементов и характеристик по проекту, выполненному на основании историко-культурных исследований;
- осуществление мероприятий по обеспечению мер экологической безопасности объекта культурного наследия и его территории;
- осуществление мероприятий по обеспечению доступа к объекту культурного наследия, в том числе маломобильными группами населения;

- размещение информационных материалов, содержащих сведения об объекте наследия и профильной деятельности на его территории, в формах, не нарушающих требования к обеспечению сохранности объекта культурного наследия, его предмета охраны и не противоречащих характеристикам его историко-культурной среды;
- осуществление иной деятельности, позволяющей обеспечить эффективное функционирование объекта культурного наследия в современных условиях без ущерба для его сохранности.