



**РЕСПУБЛИКА КРЫМ  
МИНИСТЕРСТВО КУЛЬТУРЫ**

---

**ПРИКАЗ**

от 03 03. 2022 года

№ 54-ОКМ

г. Симферополь

*Об утверждении границ территории и режимов использования земель в границах территории объекта культурного наследия регионального значения «Стела в честь советского политического и военного деятеля, 1-го народного комиссара по военным и морским делам РСФСР П.Е. Дыбенко (скульптор Н.И. Петрова), 1919 год, 1958 год», расположенного по адресу: Республика Крым, г. Симферополь, пр-кт Кирова, сквер*

В соответствии со статьёй 3.1 Федерального закона от 25.06.2002 № 73-ФЗ «Об объектах культурного наследия (памятниках истории и культуры) народов Российской Федерации», «Проектом границ территории объекта культурного наследия регионального значения «Стела в честь советского политического и военного деятеля, 1-го народного комиссара по военным и морским делам РСФСР П.Е. Дыбенко (скульптор Н.И. Петрова), 1919 год, 1968 год», расположенного по адресу: Республика Крым, г. Симферополь, пр-кт Кирова, сквер», разработанным ИП Кучинская Т.О.,

**ПРИКАЗЫВАЮ:**

1. Утвердить прилагаемые:

1.1 Границы территории объекта культурного наследия регионального значения «Стела в честь советского политического и военного деятеля, 1-го народного комиссара по военным и морским делам РСФСР П.Е. Дыбенко (скульптор Н.И. Петрова), 1919 год, 1968 год», расположенного по адресу: Республика Крым, г. Симферополь, пр-кт Кирова, сквер (приложение 1).

1.2 Режимы использования земель в границах территории объекта культурного наследия регионального значения «Стела в честь советского политического и военного деятеля, 1-го народного комиссара по военным и морским делам РСФСР П.Е. Дыбенко (скульптор Н.И. Петрова), 1919 год,

1968 год», расположенного по адресу: Республика Крым, г. Симферополь, пр-кт Кирова, сквер (приложение 2).

2. Департаменту государственной охраны культурного наследия Министерства культуры Республики Крым (Ростенко А.О.) обеспечить:

- размещение информации, утвержденной пунктом 1 настоящего приказа, в федеральной государственной информационной системе территориального планирования;

- размещение информации, утвержденной пунктом 1 настоящего приказа, в едином государственном реестре объектов культурного наследия (памятников истории и культуры) народов Российской Федерации;


- направление информации в орган кадастрового учета для внесения сведений в Единый государственный реестр недвижимости;

- размещение настоящего приказа в информационно-телекоммуникационной сети «Интернет» и направление его копии в администрацию города Симферополя Республики Крым для размещения в информационной системе обеспечения градостроительной деятельности.

3. Настоящий приказ вступает в силу с момента его опубликования на официальном сайте Министерства культуры Республики Крым в государственной информационной системе Республики Крым «Портал Правительства Республики Крым» в информационно-телекоммуникационной сети «Интернет».

4. Контроль за исполнением настоящего приказа возложить на заместителя министра - начальника департамента государственной охраны культурного наследия Министерства культуры Республики Крым Ростенко А.О.

**Министр:**



**Т.А. Манежина**

Согласовано:

Заместитель начальника департамента

Начальник управления


Заведующий отделом

Заведующий отделом

Ведущий специалист



А.В. Жаворонков



Е.С. Минкина



М.И. Быкова



Л.В. Сафонова



П.М. Креков

Приложение 1  
к приказу Министерства культуры  
Республики Крым  
от «03» 03 2022 № 54-ОКН

### Границы

территории объекта культурного наследия регионального значения «Стела в честь советского политического и военного деятеля, 1-го народного комиссара по военным и морским делам РСФСР П.Е. Дыбенко (скульптор Н.И. Петрова), 1919 год, 1968 год», расположенного по адресу: Республика Крым, г. Симферополь, пр-кт Кирова, сквер

### Текстовое описание границ территории объекта культурного наследия

Территория объекта культурного наследия регионального значения определена вокруг памятника размерами 4,7х4,5 м.

Границы территории проходят:

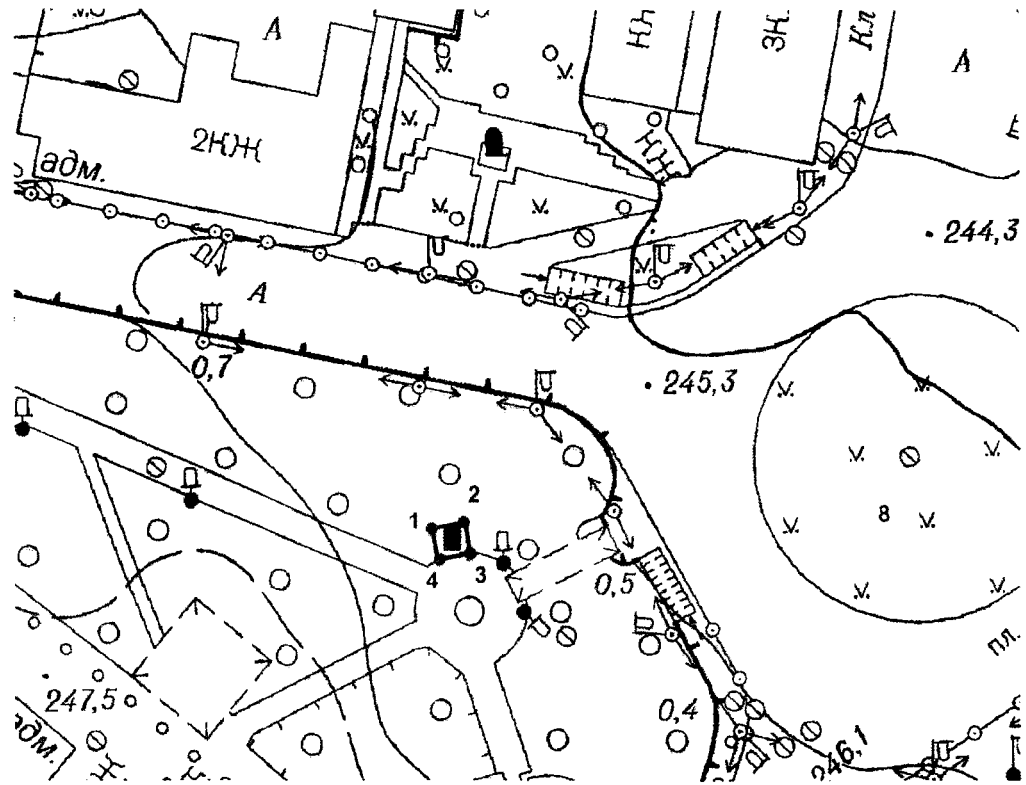
- от точки 1 на северо-восток 4,76 м вдоль памятника до точки 2;
- от точки 2 на юго-восток 4,53 м вдоль памятника до точки 3;
- от точки 3 на юго-запад 4,76 м вдоль памятника здания до точки 4;
- от точки 4 на северо-запад 4,53 м вдоль памятника здания до точки 1.

### Перечень координат поворотных (характерных) точек границ территории объекта культурного наследия

Номер точки	Координата X	Координата Y
1	4971450.91	5189757.42
2	4971453.16	5189761.61
3	4971449.17	5189763.76
4	4971446.92	5189759.56
1	4971450.91	5189757.42

Карта (схема) границ территории объекта культурного наследия

М 1: 1000



Условные обозначения



граница территории объекта культурного наследия с поворотными точками

Объект культурного наследия регионального значения



«Стела в честь советского политического и военного деятеля, 1-го народного комиссара по военным и морским делам РСФСР П. Е. Дыбенко (скульптор Н. И. Петрова)», 1919 год, 1968 год. Республика Крым, г. Симферополь, пр-кт Кирова, сквер.

Приложение 2  
к приказу Министерства культуры  
Республики Крым  
от «03» 03 2022 № 54-ОКМ

Режимы

использования земель в границах территории объекта культурного наследия регионального значения «Стела в честь советского политического и военного деятеля, 1-го народного комиссара по военным и морским делам РСФСР П.Е. Дыбенко (скульптор Н.И. Петрова), 1919 год, 1968 год», расположенного по адресу: Республика Крым, г. Симферополь, пр-кт Кирова, сквер

**В границах территории объекта культурного наследия разрешается:**

- проведение работ, направленных на сохранение объекта культурного наследия;
- проведение научных обследований, в том числе археологических;
- архитектурная подсветка объекта культурного наследия на основании проектов, согласованных с органом охраны культурного наследия;
- осуществление деятельности по популяризации объектов культурного наследия, в том числе деятельности, направленной на развитие культурно - познавательного туризма;
- капитальный ремонт и реконструкция существующих объектов дорожной и инженерной инфраструктуры, подземных инженерных коммуникаций;
- прокладка подземных инженерных коммуникаций, необходимых для функционирования существующих объектов, закрытым способом с последующей рекультивацией рельефа, почвенного покрова и озеленения;
- проведение работ по благоустройству территории, включая размещение малых архитектурных форм, установка отдельно стоящего оборудования уличного освещения;
- ремонт и реконструкция дорожного покрытия, тротуаров;
- проведение мероприятий, направленных на обеспечение экологической, пожарной и технической безопасности.

**В границах территории объекта культурного наследия запрещается:**

- строительство объектов капитального строительства и временных зданий и сооружений;
- использование строительных технологий, создающих динамические нагрузки и оказывающих негативное воздействие на объекты культурного наследия, выявленные объекты культурного наследия и существующую историческую застройку;
- хозяйственная деятельность, ведущая к разрушению, искажению внешнего облика объекта культурного наследия, нарушающая его целостность и создающая угрозу его повреждения, разрушения или уничтожения;
- устройство глухих ограждений, нарушающих визуальное восприятие объектов культурного наследия;
- размещение рекламных и информационных конструкций (в том числе отдельно стоящих), элементов освещения, искажающих визуальное восприятие объектов культурного наследия, выявленных объектов культурного наследия и объектов историко-градостроительной среды;
- прокладка инженерных коммуникаций надземным или наземным способом.