



**РЕСПУБЛИКА КРЫМ  
МИНИСТЕРСТВО КУЛЬТУРЫ**

---

**ПРИКАЗ**

от 08.02. 2022 года

№25-ОКН

г. Симферополь

*Об утверждении границ территории, режимов использования земель в границах территории объекта культурного наследия регионального значения «Памятный знак на месте казни белогвардейцами ялтинских подпольщиков и комсомольцев, 1920 год», расположенного по адресу: Республика Крым, г. Ялта, ул. Коммунаров, 12*

В соответствии со статьей 3.1 Федерального закона от 25.06.2002 № 73-ФЗ «Об объектах культурного наследия (памятниках истории и культуры) народов Российской Федерации», «Проектом границ территории объекта культурного наследия регионального значения «Памятный знак на месте казни белогвардейцами ялтинских подпольщиков и комсомольцев, 1920 год», расположенного по адресу: Республика Крым, г. Ялта, ул. Коммунаров, 12, разработанным ГБУ РК «Научно-исследовательский центр крымоведения и охраны культурного наследия Республики Крым»,

**ПРИКАЗЫВАЮ:**

1. Утвердить прилагаемые:

1.1 Границы территории объекта культурного наследия регионального значения «Памятный знак на месте казни белогвардейцами ялтинских подпольщиков и комсомольцев, 1920 год», расположенного по адресу: Республика Крым, г. Ялта, ул. Коммунаров, 12 (приложение 1).

1.2 Режимы использования земель в границах территории объекта культурного наследия регионального значения «Памятный знак на месте казни белогвардейцами ялтинских подпольщиков и комсомольцев, 1920 год», расположенного по адресу: Республика Крым, г. Ялта, ул. Коммунаров, 12 (приложение 2).


2. Департаменту государственной охраны культурного наследия Министерства культуры Республики Крым (Ростенко А.О.) обеспечить:

- размещение информации, утвержденной пунктом 1 настоящего приказа, в едином государственном реестре объектов культурного наследия (памятников истории и культуры) народов Российской Федерации;
- размещение информации, утвержденной пунктом 1 настоящего приказа в федеральной государственной информационной системе территориального планирования;
- направление информации в орган кадастрового учета для внесения сведений в Единый государственный реестр недвижимости;
- размещение настоящего приказа в информационно-телекоммуникационной сети «Интернет» и направление его копии в администрацию г. Ялты Республики Крым для размещения в информационной системе обеспечения градостроительной деятельности.

3. Настоящий приказ вступает в силу с момента его опубликования на официальном сайте Министерства культуры Республики Крым в государственной информационной системе Республики Крым «Портал Правительства Республики Крым» в информационно-телекоммуникационной сети «Интернет».

4. Контроль за исполнением настоящего приказа возложить на заместителя министра - начальника департамента государственной охраны культурного наследия Министерства культуры Республики Крым Ростенко А.О.

**Министр**



**Т.А. Манежина**

Приложение 1  
к приказу Министерства культуры  
Республики Крым  
от «08» 02 2022 № 23-СКН

Границы

территории объекта культурного наследия регионального значения «Памятный знак на месте казни белогвардейцами ялтинских подпольщиков и комсомольцев, 1920 год», расположенного по адресу: Республика Крым, г. Ялта, ул. Коммунаров, 12

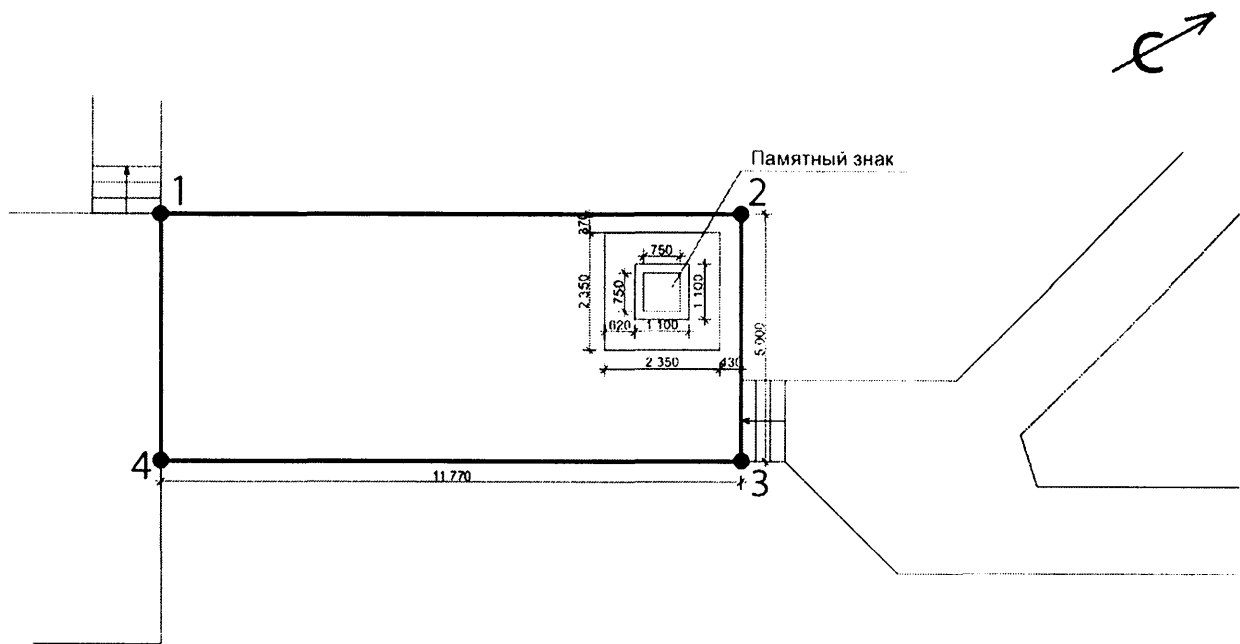
**Текстовое описание границ территории**

- от точки 1 на юг вдоль подпорной стены до точки 2 (расстояние 1-2 = 11,77 м);
- от точки 2 на восток до точки 3 (расстояние 2-3 = 5,0 м);
- от точки 3 на север вдоль мощения до точки 4 (расстояние 3-4 = 1.77 м);
- от точки 4 в исходную точку 1 (расстояние 4-1 = 5,0 м);

**Перечень координат характерных поворотных точек границ территории**


Обозначение (номер) характерной точки	Координаты характерных точек в системе СК-63	
	Координата X	Координата Y
Точка 1	4918943.12	5193272.61
Точка 2	4918953.82	5193277.52
Точка 3	4918951.73	5193282.07
Точка 4	4918941.03	5193277.16

## Схема границ территории



Условные обозначения:

1,2,3... - поворотные точки

 Границы территории ОКН

Приложение 2  
к приказу Министерства культуры  
Республики Крым  
от «08» 02 2022 № 25-СКН

#### Режимы

использования земель в границах территории объекта культурного наследия регионального значения «Памятный знак на месте казни белогвардейцами ялтинских подпольщиков и комсомольцев, 1920 год», расположенного по адресу: Республика Крым, г. Ялта, ул. Коммунаров, 12

#### **В границах территории запрещается:**

- снос объекта и осуществление хозяйственной деятельности, причиняющей вред объекту культурного наследия;
- изменение внешнего облика объекта;
- размещение в непосредственном окружении объекта культурного наследия любых новых объектов;
- проведение земляных, строительных, мелиоративных и иных работ, за исключением работ по сохранению объекта культурного наследия или его отдельных элементов;
- благоустройство, не отвечающее условиям охраны объекта, его художественному облику.

#### **В границах территории разрешается:**

- работы, связанные с реставрацией объекта.

Все работы (архитектурно-строительные, благоустройство, озеленение) должны выполняться:

- организациями, имеющими лицензию на проведение данных видов работ;
- по согласованию с органами охраны культурного наследия;
- по специальным проектам с соблюдением норм по сохранению объекта культурного наследия в соответствии с действующим законодательством.