



**РЕСПУБЛИКА КРЫМ  
МИНИСТЕРСТВО КУЛЬТУРЫ**

---

**ПРИКАЗ**

от 10.11.2021 года

№ 514-ОКН

г. Симферополь

*О выявленном объекте археологического наследия «Курган «Сарайлы кият III», эпоха бронзы – средневековье, расположенном по адресу: Республика Крым, Симферопольский район, Мирновское сельское поселение*

В соответствии с требованиями Федерального закона от 25.06.2002 № 73-ФЗ «Об объектах культурного наследия (памятниках истории и культуры) народов Российской Федерации», приказом Министерства культуры Российской Федерации от 01.09.2015 № 2328 «Об утверждении перечня отдельных сведений об объектах археологического наследия, которые не подлежат опубликованию», на основании документации о выявленном объекте археологии на территории Мирновского сельского поселения Симферопольского района Республики Крым, поступившей от Лаврова В.В. (разрешение (открытый лист) от 02.02.2021 № 0060-2021, выданное Министерством культуры Российской Федерации на имя Лаврова В.В.)

**ПРИКАЗЫВАЮ:**

1. Отнести к выявленным объектам археологического наследия и включить в перечень выявленных объектов археологического наследия, расположенных на территории Республики Крым:

– «Курган «Сарайлы кият III», эпоха бронзы – средневековье, расположенный по адресу: Республика Крым, Симферопольский район, Мирновское сельское поселение.

2. Утвердить границы территории выявленного объекта археологического наследия и режим использования земель в границах территории выявленного объекта археологического наследия, согласно


приложениям 1, 2 к настоящему приказу (приложение 1 не подлежит опубликованию).

3. Департаменту государственной охраны культурного наследия Министерства культуры Республики Крым (Ростенко А.О.) обеспечить размещение настоящего приказа в информационно-телекоммуникационной сети «Интернет» и направление его копии в администрацию Мирновского сельского поселения Симферопольского района Республики Крым для учета в работе.

4. Настоящий приказ вступает в силу с момента его опубликования на официальном сайте Министерства культуры Республики Крым в государственной информационной системе Республики Крым «Портал Правительства Республики Крым» в информационно-телекоммуникационной сети «Интернет».

5. Контроль за исполнением настоящего приказа возложить на заместителя министра культуры Республики Крым – начальника департамента государственной охраны культурного наследия Министерства культуры Республики Крым Ростенко А.О.


**Министр**



**В.В. Новосельская**

Согласовано:


Заместитель министра –  
начальник департамента  
государственной охраны  
культурного наследия



**А.О. Ростенко**


Заместитель начальника департамента

Начальник управления



**А.Е. Диденко**

Начальник управления



**Е.С. Минкина**

Заведующий отделом




**Е.Ю. Ростовцева**

Главный консультант



**М.И. Быкова**

Главный специалист



**С.А. Беркут**

**А.И. Ткаченко**

Приложение 2  
к приказу Министерства культуры  
Республики Крым  
от «10» 11 \_\_\_\_\_ 2021 № 514-СК/Н

Режимы использования земель в границах территории выявленного объекта археологического наследия «Курган «Сарайлы кият III», эпоха бронзы – средневековье, расположенного по адресу: Республика Крым, Симферопольский район, Мирновское сельское поселение

Для территории выявленных объектов культурного наследия, в соответствии с Федеральным законом от 25.06.2002 г. № 73-ФЗ «Об объектах культурного наследия (памятниках истории и культуры) народов Российской Федерации», установить следующий режим использования:

в границах территории выявленного объекта культурного наследия разрешается:

– планирование и осуществление хозяйственной деятельности, связанной с производством земляных работ, при условии согласования государственным органом охраны объектов культурного наследия мероприятий по обеспечению сохранности объекта культурного наследия. Указанная деятельность может осуществляться только после выполнения в полном объеме согласованных мероприятий по обеспечению сохранности объекта культурного наследия.

– деятельность, связанную с проведением археологических исследований и научным изучением объекта археологического наследия, осуществляемую в рамках действующего законодательства.

– консервацию и музеефикацию объекта археологического наследия, а также другую деятельность, необходимую для обеспечения сохранности объекта археологического наследия в его историческом и ландшафтном окружении, по согласованию с государственным органом охраны объектов культурного наследия.

– использование в соответствии со ст. 45.2 Федерального закона от 25.06.2002 №73-ФЗ «Об объектах культурного наследия (памятниках истории и культуры) народов Российской Федерации» специальных технических средств поиска и (или) землеройных машин в целях обнаружения объектов археологического наследия и (или) археологических предметов исключительно при осуществлении археологических полевых работ, проводимых на основании разрешения (открытого листа).

В границах территории выявленного объекта культурного наследия запрещается:

– проведение земляных, строительных, мелиоративных, хозяйственных и иных работ без согласования с государственным органом охраны объектов

культурного наследия.

– нарушение дернового слоя и выемку грунта на участках, ранее не подвергавшихся перекопке и повреждению, за исключением деятельности, связанной с археологическими исследованиями, а также деятельности, направленной на сохранение и научное изучение объекта археологического наследия.

– проведение археологических исследований на территории объекта археологического наследия без наличия у исследователя разрешения (открытого листа), выданного Министерством культуры Российской Федерации.

– применение металлодетекторов, георадаров и других средств приборного поиска, направленных на выявление и сбор археологического материала.

– размещение мусора (свалок) на территории объекта археологического наследия.