



**РЕСПУБЛИКА КРЫМ
МИНИСТЕРСТВО КУЛЬТУРЫ**

ПРИКАЗ

от 19.10 2021 года

№ 497-СККМ

г. Симферополь

*Об утверждении границ территории, режимов
использования земель в границах территории
объекта культурного наследия регионального значения
«Турецкий бастион, XV век», расположенного по адресу:
Республика Крым, г. Феодосия, пр-кт Айвазовского, 1*

В соответствии со статьей 3.1 Федерального закона от 25.06.2002 № 73-ФЗ «Об объектах культурного наследия (памятниках истории и культуры) народов Российской Федерации», «Проектом границ территории объекта культурного наследия регионального значения «Турецкий бастион, XV век», расположенного по адресу: Республика Крым, г. Феодосия, пр-кт Айвазовского, 1, разработанным ООО «Новый город»,

ПРИКАЗЫВАЮ:


1. Утвердить прилагаемые:
 - 1.1 Границы территории объекта культурного наследия регионального значения «Турецкий бастион, XV век», расположенного по адресу: Республика Крым, г. Феодосия, пр-кт Айвазовского, 1 (приложение 1).
 - 1.2 Режимы использования земель в границах территории объекта культурного наследия регионального значения «Турецкий бастион, XV век», расположенного по адресу: Республика Крым, г. Феодосия, пр-кт Айвазовского, 1 (приложение 2).
2. Департаменту государственной охраны культурного наследия Министерства культуры Республики Крым (Ростенко А.О.) обеспечить:
 - размещение информации, утвержденной пунктом 1 настоящего приказа, в едином государственном реестре объектов культурного наследия (памятников истории и культуры) народов Российской Федерации;
 - размещение информации, утвержденной пунктом 1 настоящего приказа в федеральной государственной информационной системе территориального планирования;

- направление информации в орган кадастрового учета для внесения сведений в Единый государственный реестр недвижимости;
- размещение настоящего приказа в информационно-телекоммуникационной сети «Интернет» и направление его копии в администрацию г. Феодосии Республики Крым для размещения в информационной системе обеспечения градостроительной деятельности.

3. Настоящий приказ вступает в силу с момента его опубликования на официальном сайте Министерства культуры Республики Крым в государственной информационной системе Республики Крым «Портал Правительства Республики Крым» в информационно-телекоммуникационной сети «Интернет».

4. Контроль за исполнением настоящего приказа возложить на заместителя министра - начальника департамента государственной охраны культурного наследия Министерства культуры Республики Крым Ростенко А.О.

Министр



В.В. Новосельская

Согласовано:

Заместитель министра –
начальник департамента
государственной охраны
культурного наследия


Заместитель начальника департамента

Начальник управления

Заведующий отделом

Заведующий отделом

Ведущий специалист



А.О. Ростенко



А.В. Жаворонков



Е.С. Минкина



М.И. Быкова



Л.В. Сафонова



П.М. Креков

Приложение 1
к приказу Министерства культуры
Республики Крым
от «19» 10 _____ 2021 № 497-Окк

Границы

территории объекта культурного наследия регионального значения «Турецкий бастион, XV век», расположенного по адресу: Республика Крым, г. Феодосия, пр-кт Айвазовского, 1

Текстовое описание границ территории

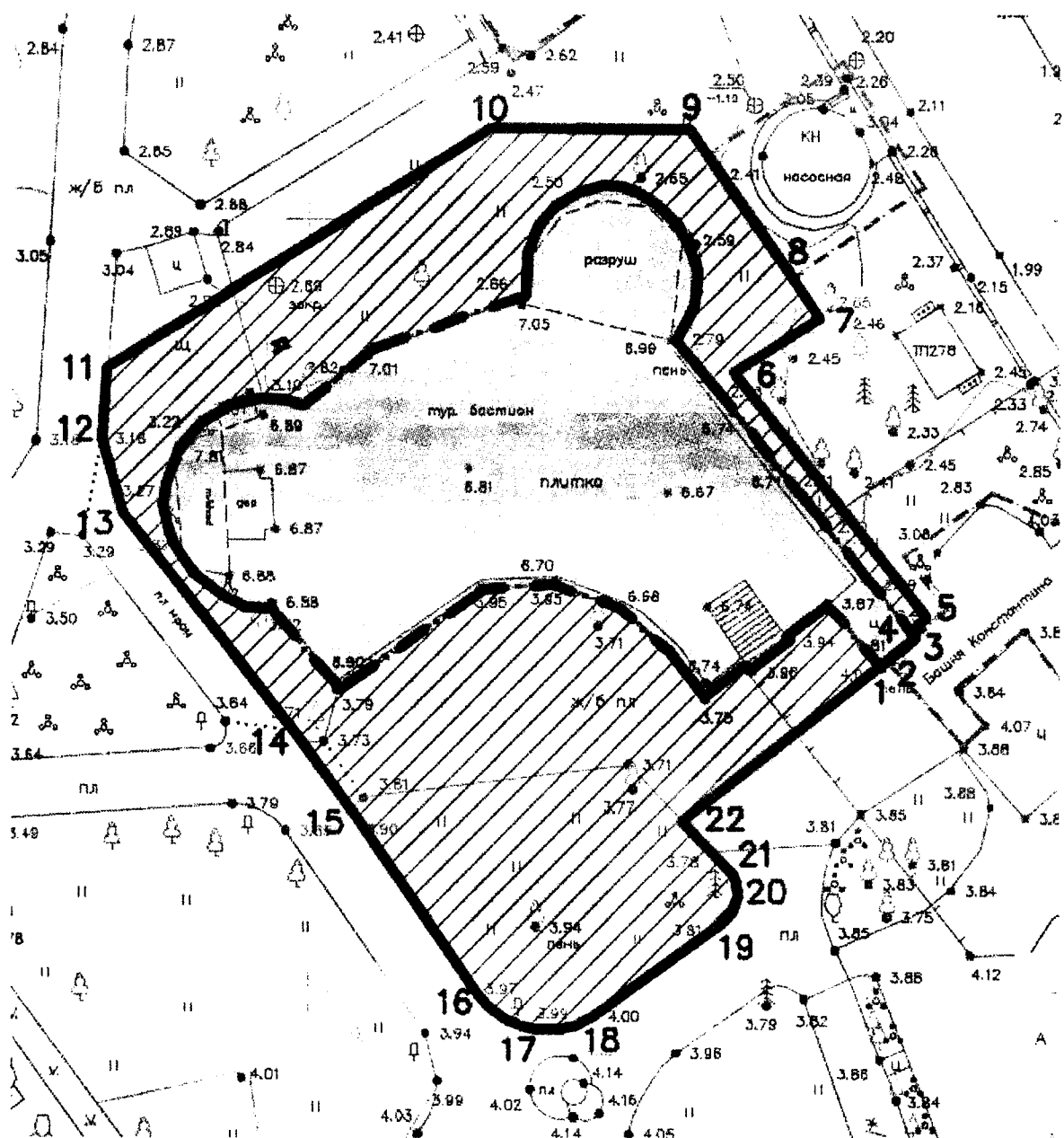
Граница территории объекта культурного наследия «Турецкий Бастион», XV век, проходит:

- от точки 1 соприкосновения объектов культурного наследия «Турецкого бастиона» и «Башня Константина» до точки 2 угла «Турецкого бастиона»;
- от точки 2 до точки 3 на юго-запад по твердому покрытию до зеленой зоны;
- от точки 3 до точки 4 на юг вдоль зеленой зоны;
- от точки 4 до точки 5 вдоль зеленой зоны на юг;
- от точки 5 до точки 6 вдоль зеленой зоны на юго-запад;
- от точки 6 до точек 7, 8 вдоль зеленой зоны на юго-запад;
- от точки 8 до точки 9 вдоль зеленой зоны на северо-запад;
- от точки 9 до точек 10 вдоль зеленой зоны на северо-запад;
- от точки 10 до точки 11 по твердому покрытию на северо-запад;
- от точки 11 до точек 12, 13, 14 вдоль зеленой зоны на северо-запад;
- от точки 14 до точки 15 по зеленой зоне на север;
- от точки 15 до точки 16 по зеленой зоне на северо-восток;
- от точки 16 до точки 17 по зеленой зоне вдоль кадастровой границы насосной;
- от точки 17 до точки 18 по зеленой зоне вдоль границы территории объекта культурного наследия «Башня Константина»;
- от точки 18 до точки 19 по зеленой зоне на юго-запад вдоль границы территории объекта культурного наследия «Башня Константина»;
- от точки 19 до точки 20 по зеленой зоне на юго-восток вдоль границы территории объекта культурного наследия «Башня Константина»;
- от точки 20 до точки 21 по зеленой зоне на юго-запад вдоль границы территории объекта культурного наследия «Башня Константина»;
- от точки 21 до точки 22 по зеленой зоне на юго-восток вдоль стены объекта культурного наследия «Турецкий Бастион» и вдоль границы территории объекта культурного наследия «Башня Константина»;
- от точки 22 до точки 1 соприкосновения объектов культурного наследия «Турецкого бастиона» и «Башня Константина».

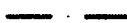


Перечень координат характерных поворотных точек границ территории

Номер точки	Координаты. м	
	X	Y
1	4979021.0500	5291037.3300
2	4979021.3700	5291037.7000
3	4979022.8600	5291039.6100
4	4979023.2884	5291039.2883
5	4979024.2267	5291040.2951
6	4979040.1748	5291027.7116
7	4979043.7214	5291033.3124
8	4979046.2900	5291031.5700
9	4979055.6957	5291024.7805
10	4979055.8422	5291011.7850
11	4979040.4686	5290986.9281
12	4979035.7962	5290986.5670
13	4979031.0703	5290987.9856
14	4979016.8843	5290999.0767
15	4979011.4187	5291003.0428
16	4978999.8570	5291011.0834
17	4978997.7349	5291014.1744
18	4978998.4236	5291018.6570
19	4979004.4243	5291027.0231
20	4979006.3495	5291028.0354
21	4979007.7636	5291027.5590
22	4979011.0283	5291024.4432

Схема границ территории



Условные обозначения

-  кадастровая граница сооружений
-  15 граница территории объекта культурного наследия с поворотными точками
-  объект культурного наследия регионального значения "Турецкий Бастион"

Приложение 2
к приказу Министерства культуры
Республики Крым
от «19» 10 2021 № 497-ОК/21

Режимы

использования земель в границах территории объекта культурного наследия регионального значения «Турецкий бастион, XV век», расположенного по адресу: Республика Крым, г. Феодосия, пр-кт Айвазовского, 1

В границах территории запрещается:

- строительство объектов капитального строительства;
- проведение земляных, строительных, мелиоративных и иных работ, за исключением работ по сохранению объекта культурного наследия или его отдельных элементов, сохранению историко-градостроительной или природной среды объекта культурного наследия;
- размещение наружной рекламы на объекте культурного наследия, а также в границах его территории.

В границах территории разрешается:

- ведение хозяйственной деятельности, не противоречащей требованиям обеспечения сохранности объекта культурного наследия и позволяющей обеспечить функционирование объекта культурного наследия в современных условиях.