



РЕСПУБЛИКА КРЫМ  
МИНИСТЕРСТВО КУЛЬТУРЫ

---

ПРИКАЗ

от 13.09. 2021 года

№ 455-ОКН

г. Симферополь

*Об утверждении границ территории, режимов использования земель в границах территории объекта культурного наследия регионального значения «Братская могила участников Евпаторийского десанта, 1942 год», расположенного по адресу: Республика Крым, Сакский район, сельское поселение Ромашкинское, с. Колоски, сельское кладбище*

В соответствии со статьей 3.1 Федерального закона от 25.06.2002 № 73-ФЗ «Об объектах культурного наследия (памятниках истории и культуры) народов Российской Федерации», «Проектом границ территории объекта культурного наследия регионального значения «Братская могила участников Евпаторийского десанта, 1942 год», расположенного по адресу: Республика Крым, Сакский район, сельское поселение Ромашкинское, с. Колоски, сельское кладбище, разработанным ООО «РемМастер»,

**ПРИКАЗЫВАЮ:**

1. Утвердить прилагаемые:

1.1 Границы территории объекта культурного наследия регионального значения «Братская могила участников Евпаторийского десанта, 1942 год», расположенного по адресу: Республика Крым, Сакский район, сельское поселение Ромашкинское, с. Колоски, сельское кладбище (приложение 1).

1.2 Режимы использования земель в границах территории объекта культурного наследия регионального значения «Братская могила участников Евпаторийского десанта, 1942 год», расположенного по адресу: Республика Крым, Сакский район, сельское поселение Ромашкинское, с. Колоски, сельское кладбище (приложение 2).

2. Департаменту государственной охраны культурного наследия Министерства культуры Республики Крым (Ростенко А.О.) обеспечить:


- размещение информации, утвержденной пунктом 1 настоящего приказа, в едином государственном реестре объектов культурного наследия (памятников истории и культуры) народов Российской Федерации;

- размещение информации, утвержденной пунктом 1 настоящего приказа в федеральной государственной информационной системе территориального планирования;
- направление информации в орган кадастрового учета для внесения сведений в Единый государственный реестр недвижимости;
- размещение настоящего приказа в информационно-телекоммуникационной сети «Интернет» и направление его копии в администрацию Сакского района Республики Крым для размещения в информационной системе обеспечения градостроительной деятельности.

3. Настоящий приказ вступает в силу с момента его опубликования на официальном сайте Министерства культуры Республики Крым в государственной информационной системе Республики Крым «Портал Правительства Республики Крым» в информационно-телекоммуникационной сети «Интернет».

4. Контроль за исполнением настоящего приказа возложить на заместителя министра - начальника департамента государственной охраны культурного наследия Министерства культуры Республики Крым Ростенко А.О.

Министр

 В.В. Новосельская

Согласовано:

Заместитель министра –  
начальник департамента  
государственной охраны  
культурного наследия


Заместитель начальника департамента

Начальник управления

Заведующий отделом

Заведующий отделом


Ведущий специалист



А.О. Ростенко



А.В. Жаворонков



Е.С. Минкина

М.И. Быкова



Л.В. Сафонова



П.М. Креков

Приложение 1  
к приказу Министерства культуры  
Республики Крым  
от «13» 09 2021 № 455-ОКМ

### Границы

территории объекта культурного наследия регионального «Братская могила участников Евпаторийского десанта, 1942 год», расположенного по адресу: Республика Крым, Сакский район, сельское поселение Ромашкинское, с. Колоски, сельское кладбище


### Текстовое описание границ территории

1...7-1 – от точки 1, расположенной на северо-западном углу земельного участка с кадастровым №90:11:180301:1500 в восточном направлении по контуру участка с поворотами в точках 2...7, расположенных на углах, до первоначальной точки 1.

### Перечень координат характерных поворотных точек границ территории




Система координат «СК-63»			
Имя точки	X, м	Y, м	S, м
1	5005600.18	4362759.97	
			3.24
2	5005600.09	4362763.21	
			30.26
3	5005577.30	4362743.30	
			12.62
4	5005564.75	4362744.67	
			15.01
5	5005562.79	4362729.79	
			15.00
6	5005577.70	4362728.17	
			13.52
7	5005579.18	4362741.61	
			27.89
1	5005600.18	4362759.97	

## Схема границ территории



0 50 м

## УСЛОВНЫЕ ОБОЗНАЧЕНИЯ

-  Объект культурного наследия
-  Граница территории объекта культурного наследия  
(по контуру земельного участка с кадастровым №90:11:180301:1500 )
-  4 Местоположение и номер поворотной точки

Приложение 2  
к приказу Министерства культуры  
Республики Крым  
от «13» 09 2021 № 455-ОКН

**Режимы**

использования земель в границах территории объекта культурного наследия регионального значения «Братская могила участников Евпаторийского десанта, 1942 год», расположенного по адресу: Республика Крым, Сакский район, сельское поселение Ромашкинское, с. Колоски, сельское кладбище

**В границах территории запрещается:**

- снос объекта культурного наследия и его элементов;
- строительство новых объектов капитального строительства;
- размещение некапитальных сооружений;
- проведение землеустроительных, земляных, строительных, мелиоративных, хозяйственных и иных работ, не связанных с сохранением памятника и его территории;
- хозяйственная деятельность, ведущая к разрушению, искажению внешнего облика объекта культурного наследия, нарушающая его целостность и создающая угрозу его повреждения, разрушения или уничтожения;
- прокладка инженерных коммуникаций надземным или наземным способом;
- прокладка инженерных коммуникаций подземным способом, не связанных с обеспечением функционирования объекта культурного наследия;
- создание разрушающих вибрационных нагрузок динамическим воздействием на грунты в зоне их взаимодействия с объектом культурного наследия;
- засорение территории объекта культурного наследия бытовыми отходами любого вида и форм.

**В границах территории разрешается:**

- проведение работ по сохранению объекта культурного наследия и его территории (реставрация, ремонт, консервация, воссоздание (в случае утраты) в порядке, предусмотренном законодательством Российской Федерации, а также регенерации историко-градостроительной и природной среды объекта культурного наследия по согласованию с уполномоченным органом в области охраны объектов культурного наследия;
- проведение в установленном порядке археологических (полевых) работ;
- хозяйственная деятельность, осуществляемая при проведении работ по сохранению объекта культурного наследия и не создающая угрозы повреждения, разрушения или уничтожения памятника, не нарушающая целостности объекта культурного наследия и его территории по согласованию с уполномоченным органом в области охраны объектов культурного наследия;
- проведение работ по озеленению и благоустройству территории;
- обеспечение доступа к объекту культурного наследия;
- обеспечение мер пожарной безопасности.