



**РЕСПУБЛИКА КРЫМ
МИНИСТЕРСТВО КУЛЬТУРЫ**

ПРИКАЗ

от 13.09. 2021 года

№ 452-ОКН

г. Симферополь

*Об утверждении границ территории, режимов
использования земель в границах территории
объекта культурного наследия регионального значения
«Братская могила советских воинов, 1944 год»,
расположенного по адресу: Республика Крым,
Бахчисарайский район, сельское поселение Долинненское,
с. Долинное*

В соответствии со статьей 3.1 Федерального закона от 25.06.2002 № 73-ФЗ «Об объектах культурного наследия (памятниках истории и культуры) народов Российской Федерации», «Проектом границ территории объекта культурного наследия регионального значения «Братская могила советских воинов, 1944 год», расположенного по адресу: Республика Крым, Бахчисарайский район, сельское поселение Долинненское, с. Долинное, разработанным ООО «РемМастер»,

ПРИКАЗЫВАЮ:

1. Утвердить прилагаемые:

1.1 Границы территории объекта культурного наследия регионального значения «Братская могила советских воинов, 1944 год», расположенного по адресу: Республика Крым, Бахчисарайский район, сельское поселение Долинненское, с. Долинное (приложение 1).

1.2 Режимы использования земель в границах территории объекта культурного наследия регионального значения «Братская могила советских воинов, 1944 год», расположенного по адресу: Республика Крым, Бахчисарайский район, сельское поселение Долинненское, с. Долинное (приложение 2).

2. Департаменту государственной охраны культурного наследия Министерства культуры Республики Крым (Ростенко А.О.) обеспечить:
- размещение информации, утвержденной пунктом 1 настоящего приказа, в едином государственном реестре объектов культурного наследия (памятников истории и культуры) народов Российской Федерации;

- размещение информации, утвержденной пунктом 1 настоящего приказа в федеральной государственной информационной системе территориального планирования;


- направление информации в орган кадастрового учета для внесения сведений в Единый государственный реестр недвижимости;

- размещение настоящего приказа в информационно-телекоммуникационной сети «Интернет» и направление его копии в администрацию Бахчисарайского района Республики Крым для размещения в информационной системе обеспечения градостроительной деятельности.

3. Настоящий приказ вступает в силу с момента его опубликования на официальном сайте Министерства культуры Республики Крым в государственной информационной системе Республики Крым «Портал Правительства Республики Крым» в информационно-телекоммуникационной сети «Интернет».

4. Контроль за исполнением настоящего приказа возложить на заместителя министра - начальника департамента государственной охраны культурного наследия Министерства культуры Республики Крым Ростенко А.О.

Министр



В.В. Новосельская

Согласовано:

Заместитель министра –
начальник департамента
государственной охраны
культурного наследия


Заместитель начальника департамента

Начальник управления

Заведующий отделом

Заведующий отделом

Ведущий специалист



А.О. Ростенко

А.В. Жаворонков

Е.С. Минкина

М.И. Быкова

Л.В. Сафонова

П.М. Креков

Приложение 1
к приказу Министерства культуры
Республики Крым
от «13» 09 2021 № 452-ОКМ

Границы

территории объекта культурного наследия регионального значения «Братская могила советских воинов, 1944 год», расположенного по адресу: Республика Крым, Бахчисарайский район, сельское поселение Долинненское, с. Долинное

Текстовое описание границ территории


1...28-1 – от точки 1, расположенной на юго-западном углу земельного участка с кадастровым №90:01:080101:2950, в северном направлении по границе с поворотами в точках 2...28, расположенных на углах участка, до первоначальной точки 1.

Перечень координат характерных поворотных точек границ территории

Система координат «СК-63, зона №5»			
Имя точки	X, м	Y, м	S, м
1	4949853.13	5163517.78	
			3.80
2	4949856.84	5163516.95	
			24.30
3	4949880.44	5163511.14	
			19.10
4	4949899.51	5163510.09	
			4.21
5	4949903.55	5163511.28	
			3.85
6	4949907.31	5163510.43	
			10.14
7	4949916.32	5163515.09	
			11.37
8	4949924.58	5163507.27	
			9.18
9	4949931.29	5163501.00	
			13.41
10	4949944.70	5163501.19	
			5.10
11	4949945.52	5163506.22	
			6.54
12	4949948.50	5163512.04	
			32.85
13	4949973.23	5163533.67	
			51.66

14	4949973.97	5163585.32	
			20.03
15	4949958.53	5163598.08	
			12.72
16	4949947.38	5163604.20	
			22.54
17	4949924.93	5163606.16	
			20.67
18	4949926.75	5163626.75	
			46.87
19	4949881.48	5163638.90	
			15.02
20	4949874.54	5163625.58	
			13.51
21	4949872.34	5163612.25	
			6.00
22	4949871.13	5163606.37	
			8.23
23	4949869.20	5163598.37	
			5.32
24	4949868.09	5163593.17	
			12.21
25	4949866.05	5163581.13	
			7.97
26	4949864.67	5163573.28	
			15.35
27	4949860.90	5163558.40	
			8.44
28	4949859.12	5163550.15	
			32.92
1	4949853.13	5163517.78	

Схема границ территории



УСЛОВНЫЕ ОБОЗНАЧЕНИЯ



Объект культурного наследия регионального значения "Братская могила советских воинов"

Граница территории объекта культурного наследия

Кадастровые границы земельных участков

⊙ 4 Местоположение и номер поворотной точки

0 50 м

Приложение 2
к приказу Министерства культуры
Республики Крым
от «13» 09 2021 № 452-ОКН

Режимы

использования земель в границах территории объекта культурного наследия регионального значения «Братская могила советских воинов, 1944 год», расположенного по адресу: Республика Крым, Бахчисарайский район, сельское поселение Долинненское, с. Долинное

В границах территории запрещается:

- снос объекта культурного наследия и его элементов;
- строительство новых объектов капитального строительства;
- размещение некапитальных сооружений;
- проведение землеустроительных, земляных, строительных, мелиоративных, хозяйственных и иных работ, не связанных с сохранением памятника и его территории;
- хозяйственная деятельность, ведущая к разрушению, искажению внешнего облика объекта культурного наследия, нарушающая его целостность и создающая угрозу его повреждения, разрушения или уничтожения;
- прокладка инженерных коммуникаций надземным или наземным способом;
- прокладка инженерных коммуникаций подземным способом, не связанных с обеспечением функционирования объекта культурного наследия;
- создание разрушающих вибрационных нагрузок динамическим воздействием на грунты в зоне их взаимодействия с объектом культурного наследия;
- засорение территории объекта культурного наследия бытовыми отходами любого вида и форм.

В границах территории разрешается:

- проведение работ по сохранению объекта культурного наследия и его территории (реставрация, ремонт, консервация, воссоздание (в случае утраты) в порядке, предусмотренном законодательством Российской Федерации, а также регенерации историко-градостроительной и природной среды объекта культурного наследия по согласованию с уполномоченным органом в области охраны объектов культурного наследия;
- проведение в установленном порядке археологических (полевых) работ;
- хозяйственная деятельность, осуществляемая при проведении работ по сохранению объекта культурного наследия и не создающая угрозы повреждения, разрушения или уничтожения памятника, не нарушающая целостности объекта культурного наследия и его территории по согласованию с уполномоченным органом в области охраны объектов культурного наследия;
- проведение работ по озеленению и благоустройству территории;
- обеспечение доступа к объекту культурного наследия;
- обеспечение мер пожарной безопасности.