



**РЕСПУБЛИКА КРЫМ
МИНИСТЕРСТВО КУЛЬТУРЫ**

ПРИКАЗ

от *13.09.* 2021 года

№ *453-ОКН*

г. Симферополь

*Об утверждении границ территории, режимов
использования земель в границах территории
объекта культурного наследия регионального значения
«Братская могила советских воинов и Героя Советского Союза
Д.А. Челядинова, 1943 - 1944 годы», расположенного по адресу:
Республика Крым, г. Керчь, ул. Генерала Кулакова*

В соответствии со статьей 3.1 Федерального закона от 25.06.2002 № 73-ФЗ «Об объектах культурного наследия (памятниках истории и культуры) народов Российской Федерации», «Проектом границ территории объекта культурного наследия регионального значения «Братская могила советских воинов и Героя Советского Союза Д.А. Челядинова, 1943 - 1944 годы», расположенного по адресу: Республика Крым, г. Керчь, ул. Генерала Кулакова, разработанным ООО «РемМастер»,

ПРИКАЗЫВАЮ:

1. Утвердить прилагаемые:

1.1 Границы территории объекта культурного наследия регионального значения «Братская могила советских воинов и Героя Советского Союза Д.А. Челядинова, 1943 - 1944 годы», расположенного по адресу: Республика Крым, г. Керчь, ул. Генерала Кулакова (приложение 1).

1.2 Режимы использования земель в границах территории объекта культурного наследия регионального значения «Братская могила советских воинов и Героя Советского Союза Д.А. Челядинова, 1943 - 1944 годы», расположенного по адресу: Республика Крым, г. Керчь, ул. Генерала Кулакова (приложение 2).

2. Департаменту государственной охраны культурного наследия Министерства культуры Республики Крым (Ростенко А.О.) обеспечить:
- размещение информации, утвержденной пунктом 1 настоящего приказа, в едином государственном реестре объектов культурного наследия (памятников истории и культуры) народов Российской Федерации;

- размещение информации, утвержденной пунктом 1 настоящего приказа в федеральной государственной информационной системе территориального планирования;
- направление информации в орган кадастрового учета для внесения сведений в Единый государственный реестр недвижимости;
- размещение настоящего приказа в информационно-телекоммуникационной сети «Интернет» и направление его копии в администрацию города Керчи Республики Крым для размещения в информационной системе обеспечения градостроительной деятельности.

3. Настоящий приказ вступает в силу с момента его опубликования на официальном сайте Министерства культуры Республики Крым в государственной информационной системе Республики Крым «Портал Правительства Республики Крым» в информационно-телекоммуникационной сети «Интернет».

4. Контроль за исполнением настоящего приказа возложить на заместителя министра - начальника департамента государственной охраны культурного наследия Министерства культуры Республики Крым Ростенко А.О.

Министр

 В.В. Новосельская

Согласовано:

Заместитель министра –
начальник департамента
государственной охраны
культурного наследия

Заместитель начальника департамента

Начальник управления

Заведующий отделом

Заведующий отделом


Ведущий специалист



А.О. Ростенко



А.В. Жаворонков



Е.С. Минкина

М.И. Быкова



Л.В. Сафонова



П.М. Креков

Приложение 1
к приказу Министерства культуры
Республики Крым
от «13» 09 2021 № 453-ОК/1

Границы

территории объекта культурного наследия регионального значения «Братская могила советских воинов и Героя Советского Союза Д.А. Челядинова, 1943 - 1944 годы», расположенного по адресу: Республика Крым, г. Керчь, ул. Генерала Кулакова


Текстовое описание границ территории

Граница территории объекта культурного наследия проходит по часовой стрелке: точки 1-4-1 – по границе земельного участка с кадастровым номером 90:19:010116:8052.

Перечень координат характерных поворотных точек границ территории

Система координат СК-63 зона 5			
Имя точки	X, м	Y, м	S, м
1	5015259.99	5384983.84	
			45.1
2	5015215.11	5384979.39	
			70.17
3	5015223.25	5384909.69	
			44.63
4	5015267.60	5384914.69	
			69.57
1	5015259.99	5384983.84	

Схема границ территории




0 10 20 м

УСЛОВНЫЕ ОБОЗНАЧЕНИЯ



Объект культурного наследия



Граница территории ОКН (утверждаемая)



3 Характерная точка границы территории ОКН и ее номер

Приложение 2
к приказу Министерства культуры
Республики Крым
от «13» 04 _____ 2021 № 453-ОКМ

Режимы

использования земель в границах территории объекта культурного наследия регионального значения «Братская могила советских воинов и Героя Советского Союза Д.А. Челядинова, 1943 - 1944 годы», расположенного по адресу: Республика Крым, г. Керчь, ул. Генерала Кулакова

В границах территории запрещается:

- снос объекта культурного наследия и его элементов;
- строительство новых объектов капитального строительства;
- размещение некапитальных сооружений;
- проведение землеустроительных, земляных, строительных, мелиоративных, хозяйственных и иных работ, не связанных с сохранением памятника и его территории;
- хозяйственная деятельность, ведущая к разрушению, искажению внешнего облика объекта культурного наследия, нарушающая его целостность и создающая угрозу его повреждения, разрушения или уничтожения;
- прокладка инженерных коммуникаций надземным или наземным способом;
- прокладка инженерных коммуникаций подземным способом, не связанных с обеспечением функционирования объекта культурного наследия;
- создание разрушающих вибрационных нагрузок динамическим воздействием на грунты в зоне их взаимодействия с объектом культурного наследия;
- засорение территории объекта культурного наследия бытовыми отходами любого вида и форм.

В границах территории разрешается:

- проведение работ по сохранению объекта культурного наследия и его территории (реставрация, ремонт, консервация, воссоздание (в случае утраты) в порядке, предусмотренном законодательством Российской Федерации, по согласованию с уполномоченным органом в области охраны объектов культурного наследия;
- проведение в установленном порядке археологических (полевых) работ;
- хозяйственная деятельность, осуществляемая при проведении работ по сохранению объекта культурного наследия и не создающая угрозы повреждения, разрушения или уничтожения памятника, не нарушающая целостности объекта культурного наследия и его территории по согласованию с уполномоченным органом в области охраны объектов культурного наследия;
- проведение работ по озеленению и благоустройству территории;
- обеспечение доступа к объекту культурного наследия;
- обеспечение мер пожарной безопасности.