



**РЕСПУБЛИКА КРЫМ
МИНИСТЕРСТВО КУЛЬТУРЫ**

ПРИКАЗ

от 16.07 2021 года

№ 290-ОКН

г. Симферополь

Об утверждении границ территории и режимов использования земель в границах территории объекта культурного наследия регионального значения «Мемориал на месте массовых расстрелов советских граждан в годы Великой Отечественной войны (скульпторы Л.С. Смерчинский, Е.И. Максименко, архитекторы Е.В. Попов, Е.Д. Бычков), 1941-1944 годы, 1973 год», расположенного по адресу: Республика Крым, г. Симферополь, ул. Героев Сталинграда

В соответствии со статьей 3.1 Федерального закона от 25.06.2002 № 73-ФЗ «Об объектах культурного наследия (памятниках истории и культуры) народов Российской Федерации», Указом Главы Республики Крым от 23.01.2020 № 11-У «О некоторых вопросах деятельности исполнительных органов государственной власти Республики Крым» «Проектом границ территории объекта культурного наследия регионального значения «Мемориал на месте массовых расстрелов советских граждан в годы Великой Отечественной войны (скульпторы Л.С. Смерчинский, Е.И. Максименко, архитекторы Е.В. Попов, Е.Д. Бычков), 1941-1944 годы, 1973 год», расположенного по адресу: Республика Крым, г. Симферополь, ул. Героев Сталинграда», разработанным ГБУ РК «Научно-исследовательский центр крымоведения и охраны культурного наследия Республики Крым» (с учетом уточнения координат поворотных точек),

ПРИКАЗЫВАЮ:

1. Утвердить прилагаемые:

1.1 Границы территории объекта культурного наследия регионального значения «Мемориал на месте массовых расстрелов советских граждан в годы Великой Отечественной войны (скульпторы Л.С. Смерчинский, Е.И. Максименко, архитекторы Е.В. Попов, Е.Д. Бычков), 1941-1944 годы, 1973 год», расположенного по адресу: Республика Крым, г. Симферополь, ул. Героев Сталинграда (приложение 1).

1.2 Режимы использования земель в границах территории объекта культурного наследия регионального значения «Мемориал на месте массовых расстрелов советских граждан в годы Великой Отечественной войны (скульпторы Л.С. Смерчинский, Е.И. Максименко, архитекторы Е.В. Попов, Е.Д. Бычков), 1941-1944 годы, 1973 год», расположенного по адресу: Республика Крым, г. Симферополь, ул. Героев Сталинграда (приложение 2).

2. Департаменту государственной охраны культурного наследия Министерства культуры Республики Крым (Ростенко А.О.) обеспечить:


- размещение информации, утвержденной пунктом 1 настоящего приказа, в едином государственном реестре объектов культурного наследия (памятников истории и культуры) народов Российской Федерации;
- размещение информации, утвержденной пунктом 1 настоящего приказа в федеральной государственной информационной системе территориального планирования;
- направление информации в орган кадастрового учета для внесения сведений в Единый государственный реестр недвижимости;
- размещение настоящего приказа в информационно-телекоммуникационной сети «Интернет» и направление его копии в администрацию г. Ялты Республики Крым для размещения в информационной системе обеспечения градостроительной деятельности.

3. Считать утратившим силу приказ Государственного комитета по охране культурного наследия Республики Крым от 07.11.2019 № 316 «Об утверждении границ территории и режимов использования земель в границах территории объекта культурного наследия регионального значения «Мемориал на месте массовых расстрелов советских граждан в годы Великой Отечественной войны (скульпторы Л.С. Смерчинский, Е.И. Максименко, архитекторы Е.В. Попов, Е.Д. Бычков)», 1941-1944 годы, 1973 год, расположенного по адресу: Республика Крым, г. Симферополь, ул. Героев Сталинграда».

3. Настоящий приказ вступает в силу с момента его опубликования на официальном сайте Министерства культуры Республики Крым в государственной информационной системе Республики Крым «Портал Правительства Республики Крым» в информационно-телекоммуникационной сети «Интернет».

4. Контроль за исполнением настоящего приказа возложить на заместителя министра - начальника департамента государственной охраны культурного наследия Министерства культуры Республики Крым Ростенко А.О.

Министр



В.В. Новосельская

Приложение 1
к приказу Министерства культуры
Республики Крым
от «16» 07 2021 № 290-окц

Границы

территории объекта культурного наследия регионального значения «Мемориал на месте массовых расстрелов советских граждан в годы Великой Отечественной войны (скульпторы Л.С. Смерчинский, Е.И. Максименко, архитекторы Е.В. Попов, Е.Д. Бычков), 1941-1944 годы, 1973 год», расположенного по адресу: Республика Крым, г. Симферополь, ул. Героев Сталинграда

Текстовое описание границ территории объекта культурного наследия:


Граница территории объекта культурного наследия проходит:

- от точки 1 на северо-восток до точки 2 (расстояние 1-2= 61,5 м);
- от точки 2 на юго-восток до точки 3 (расстояние 2-3= 49,0 м);
- от точки 3 на юго-запад до точки 4 (расстояние 3-4= 61,5 м);
- от точки 4 на северо-запад до точки 5 (расстояние 4-5= 13,4 м);
- от точки 5 на юго-запад до точки 6 (расстояние 5-6= 148,1 м);
- от точки 6 на северо-запад до точки 7 (расстояние 6-7= 24,8 м);
- от точки 7 на северо-восток до точки 8 (расстояние 7-8= 148,1 м);
- от точки 8 на северо-запад до точки 1 (расстояние 8-1= 12,2 м).

Таблица координат поворотных точек


Обозначение (номер) характерной точки	Координаты характерных точек (МСК-63, зона 5) Метод определения координат - картометрический, средняя квадратическая погрешность - 0,0005 метра в масштабе карты	
	X	Y
Точка 1	4970230.26	5185491.48
Точка 2	4970244.39	5185551.33
Точка 3	4970196.70	5185562.59
Точка 4	4970182.57	5185502.73
Точка 5	4970195.61	5185499.66
Точка 6	4970161.59	5185355.52
Точка 7	4970185.73	5185349.82
Точка 8	4970218.42	5185494.27

Схема границ территории объекта культурного наследия



Условные обозначения:

1,2,3... - поворотные точки

 Границы территории ОКН

Приложение 2
к приказу Министерства культуры
Республики Крым
от «16» 07 2021 № 290-ОКН

Режимы

использования земель в границах территории объекта культурного наследия регионального значения «Мемориал на месте массовых расстрелов советских граждан в годы Великой Отечественной войны (скульпторы Л.С. Смерчинский, Е.И. Максименко, архитекторы Е.В. Попов, Е.Д. Бычков), 1941-1944 годы, 1973 год», расположенного по адресу: Республика Крым, г. Симферополь, ул. Героев Сталинграда

На территории объекта культурного наследия запрещается:

- снос объекта и осуществление хозяйственной деятельности, причиняющей вред объекту культурного наследия;
- изменение внешнего облика объекта;
- размещение в непосредственном окружении объекта культурного наследия любых новых объектов;
- проведение земляных, строительных, мелиоративных и иных работ, за исключением работ по сохранению объекта культурного наследия или его отдельных элементов;
- благоустройство, не отвечающее условиям охраны объекта, его художественному облику.

На территории объекта культурного наследия разрешается:

- работы, связанные с реставрацией объекта культурного наследия.

Все работы (реставрационные, благоустройство, озеленение) выполнять организациям, имеющим лицензию на проведение данных видов работ, по согласованию с органом охраны культурного наследия по специальным проектам с соблюдением норм по сохранению объекта культурного наследия в соответствии с действующим законодательством.