



РЕСПУБЛИКА КРЫМ

СОВЕТ МИНИСТРОВ

РАДА МІНІСТРІВ
НАЗИРЛЕР ШУРАСЫ

ПОСТАНОВЛЕНИЕ

от 28 апреля 2022 г. № 301

г. Симферополь

*О внесении изменений в постановление
Совета министров Республики Крым
от 05 апреля 2016 года № 129*

В соответствии со статьями 22, 29 Федерального закона от 14 марта 1995 года № 33-ФЗ «Об особо охраняемых природных территориях», статьями 83, 84 Конституции Республики Крым, статьёй 41 Закона Республики Крым от 29 мая 2014 года № 5-ЗРК «О системе исполнительных органов государственной власти Республики Крым», статьёй 8 Закона Республики Крым от 10 ноября 2014 года № 5-ЗРК/2014 «Об особо охраняемых природных территориях Республики Крым», распоряжением Совета министров Республики Крым от 05 февраля 2015 года № 69-р «Об утверждении Перечня особо охраняемых природных территорий регионального значения Республики Крым»

Совет министров Республики Крым постановляет:

Внести изменения в постановление Совета министров Республики Крым от 05 апреля 2016 года № 129 «Об утверждении положений государственных природных заказников регионального значения Республики Крым», изложив приложения 1 - 5 к нему в новой редакции (прилагаются).

Председатель Совета министров
Республики Крым



Ю. ГОЦАНЮК

Приложение 1
к постановлению
Совета министров Республики Крым
от 05 апреля 2016 года № 129
(в редакции постановления
Совета министров Республики Крым
от «28 апреля 2022 года № 301)

**ПОЛОЖЕНИЕ
О ГОСУДАРСТВЕННОМ ПРИРОДНОМ ЗАКАЗНИКЕ
РЕГИОНАЛЬНОГО ЗНАЧЕНИЯ
РЕСПУБЛИКИ КРЫМ «НОВЫЙ СВЕТ»**

1. Общие положения

1.1. Государственный природный заказник регионального значения Республики Крым «Новый Свет» (далее - Заказник) в соответствии с распоряжением Совета министров Республики Крым от 05 февраля 2015 года № 69-р «Об утверждении Перечня особо охраняемых природных территорий регионального значения Республики Крым» является особо охраняемой природной территорией.

1.2. Заказник имеет профиль биологического (ботанического) и предназначен для сохранения и восстановления редких и исчезающих видов растений и животных.

1.3. Заказник создан без ограничения срока действия.

1.4. Заказник находится в ведении Министерства экологии и природных ресурсов Республики Крым (далее - Минприроды Крыма).

1.5. Управление Заказником, а также выполнение мероприятий по сохранению биологического разнообразия и поддержанию в естественном состоянии природных комплексов и объектов на территории Заказника осуществляются Государственным автономным учреждением Республики Крым «Судакское лесохозяйственное хозяйство» (далее - Учреждение).

1.6. Оказание рекреационных услуг на территории Заказника осуществляется Учреждением, собственниками (владельцами, пользователями, арендаторами) земельных участков, расположенных в границах Заказника.

1.7. Учреждение имеет право привлекать третьих лиц по договорам, для реализации требований настоящего Положения.

1.8. Осуществление деятельности на территории Заказника, не противоречащей режиму особой охраны территории Заказника, установленному настоящим Положением, предварительно согласовывается с Учреждением. В случае несоответствия заявленной деятельности режиму особой охраны территории Заказника, установленному настоящим Положением, Учреждение отказывает в согласовании.

1.9. Объявление территории Заказником произведено без изъятия земельных участков у их правообладателей.

Ограничение прав правообладателей земельных участков в целях соблюдения режима Заказника устанавливается в соответствии с федеральным законодательством.

1.10. Общая площадь территории Заказника составляет 470 га.

1.11. Оказание Учреждением платных услуг осуществляется в соответствии с действующим законодательством.

1.12. Заказник относится к объектам общенационального достояния. Проход для посетителей Заказника является свободным (за исключением случаев, установленных в соответствии с действующим законодательством).

2. Границы Заказника

2.1. Заказник расположен вокруг поселка Новый Свет на берегу трех бухт (указаны с востока на запад): Зеленая (Судак-Лиман, Лисья), Синяя (Разбойничья) и Голубая (Делилиманская), на востоке Заказник простирается до города Судака, а на западе до реки Кутлак и граничит с памятником природы «Горный массив Караул-Оба». Территория Заказника располагается на землях Судакского лесничества Республики Крым, в частях кварталов 42 – 47 Судакского участкового лесничества, в части кварталов 43, 45 Морского участкового лесничества.

2.2. Границы и особенности режима особой охраны Заказника учитываются при разработке планов и перспектив экономического и социального развития, лесохозяйственных регламентов и проектов освоения лесов, подготовке документов территориального планирования, проведении лесоустройства.

2.3. Границы Заказника обозначаются на местности специальными информационными знаками, устанавливаемыми по периметру границ его территории.

2.4. Границы Заказника представлены в приложении 1 к настоящему Положению.

2.5. Сведения о характерных точках границ Заказника представлены в приложении 2 к настоящему Положению.

2.6. Сведения о границах Заказника внесены в Единый государственный реестр недвижимости (учетный номер 90.23.2.99).

3. Цель создания и задачи Заказника

3.1. Заказник создан с целью сохранения в природном состоянии ценного флористического комплекса уникальных фитоценозов сосны пицундской (сосны Станкевича), реликтовых сообществ можжевельника высокого, фисташки и других редких и исчезающих видов.

3.2. Заказник создан для выполнения следующих задач:

сохранение, восстановление и воспроизводство редких и находящихся под угрозой исчезновения объектов растительного и животного мира;

сохранение в природном состоянии уникальных фитоценозов сосны пицундской (*Pinus pityusa* Stev.) и можжевельника высокого (*Juniperus excelsa*

Вieb.);

охрана деревьев - памятников природы, произрастающих на территории Заказника;

экологическое просвещение;

осуществление разрешенной рекреационной деятельности при соблюдении установленного на территории Заказника режима особой охраны;

осуществление экологического мониторинга;

обеспечение наилучших природных условий для воспитания и культурного развития человека;

проведение научных исследований.

4. Режим особой охраны территории Заказника

4.1. На территории Заказника запрещается любая деятельность, которая может нанести ущерб природным комплексам и объектам растительного и животного мира, культурно-историческим объектам и которая противоречит его целям и задачам, в том числе:

- 1) строительство объектов капитального строительства;
- 2) размещение объектов некапитального строительства, не связанных с выполнением задач, возложенных на Заказник;
- 3) проведение мелиоративных и любых других работ, которые могут привести к изменению гидрологического и гидрохимического режимов;
- 4) засорение и загрязнение территории Заказника и его водных объектов;
- 5) пускание палов, выжигание растительности;
- 6) пользование недрами, за исключением использования подземных вод и родникового стока на территории Заказника, которые используются для целей питьевого и хозяйственно-бытового водоснабжения, при условии отсутствия негативного влияния на природные комплексы и объекты Заказника, при наличии разрешительных документов в соответствии с законодательством Российской Федерации;
- 7) уничтожение и повреждение форм рельефа и геологических отслоений, сбор образцов горных пород и минералов, остатков ископаемой флоры и фауны (кроме сбора для научных целей в установленном законодательством порядке);
- 8) размещение скотомогильников, создание объектов размещения отходов производства и потребления, хранение радиоактивных, взрывчатых, токсичных, отравляющих и ядовитых веществ;
- 9) применение минеральных удобрений, химических и биологических средств защиты растений, стимуляторов роста без согласования в установленном законодательством порядке;
- 10) движение и стоянка транспортных средств (кроме транспорта, закрепленного на праве оперативного управления за Учреждением, а также транспорта, привлеченного Учреждением по договорам с иными лицами, с целью выполнения требований настоящего Положения, экстренных, аварийных и надзорных служб, транспорта для проведения хозяйственных мероприятий, связанных с обеспечением функционирования Заказника,

и мероприятий, связанных с исполнением охотхозяйственных соглашений, заключенных в отношении охотничьих угодий, входящих в границы Заказника), за исключением их движения по дорогам общего пользования и стоянки автотранспорта в специально предусмотренных и оборудованных для этих целей местах;

11) организация лагерей, мест отдыха, установка палаток, разведение костров, пользование открытыми источниками огня, за пределами мест, установленных Учреждением, специально отведенных и оборудованных для этих целей;

12) уничтожение или повреждение деревьев, кустарников, травянистой растительности;

13) сенокосение и распашка земель (за исключением проведения мер противопожарного обустройства лесов и воспроизводства лесов);

14) заготовка и сбор недревесных, пищевых лесных ресурсов и дикорастущих растений, кроме сбора для научных целей в установленном порядке;

15) уничтожение, добыча и отлов объектов животного мира, за исключением случаев, предусмотренных настоящим Положением;

16) разорение гнезд, нор, сбор яиц и пуха, кроме сбора в научных целях, который проводится в соответствии с требованиями действующего законодательства;

17) обустройство загонов и птичников, прогон и выпас сельскохозяйственных животных;

18) проведение промысловой охоты;

19) нахождение с огнестрельным, пневматическим и охотничьим оружием, за исключением лиц, осуществляющих государственный контроль (надзор), а также лиц, проводящих оперативно-розыскные мероприятия, и случаев, предусмотренных настоящим Положением;

20) нахождение с метательным оружием, капканами и другими орудиями охоты, а также с продукцией добывания объектов животного мира без соответствующих разрешений, предусмотренных действующим законодательством Российской Федерации и Республики Крым;

21) нахождение с собаками охотничьих пород, за исключением используемых при организации мероприятий по охране природных комплексов и объектов, а также при проведении оперативно-розыскных и аварийно-спасательных мероприятий и случаев, предусмотренных настоящим Положением;

22) нанесение на камни и деревья самовольных надписей и знаков;

23) проведение в пределах Заказника археологических исследований без согласования в установленном законодательством порядке;

24) уничтожение или повреждение информационных и охранных знаков, шлагбаумов, элементов рекреационного благоустройства;

25) рубка, за исключением выборочных рубок, осуществляемых при уходе за лесами, вырубке погибших и поврежденных лесных насаждений, ликвидации последствий стихийных бедствий, расчистке экскурсионных экологических маршрутов, дорог, просек для существующих линейных

объектов (в том числе в случае их реконструкции), а также в целях обеспечения противопожарной безопасности, которые проводятся в соответствии с нормативными правовыми актами Российской Федерации и Республики Крым;

26) использование токсичных химических препаратов для охраны и защиты лесов, в том числе в научных целях;

27) свободный выгул животных;

28) организация массовых спортивных и зрелищных мероприятий, за пределами специально предназначенных для этого мест и согласованных с Учреждением;

29) осуществление мероприятий по борьбе с переносчиками инфекционных заболеваний без согласования в установленном законодательством порядке;

30) подход и причаливание маломерных судов к территории Заказника, за пределами мест, установленных Учреждением, специально отведенных и оборудованных для этих целей и без согласования с Учреждением;

31) передвижение с использованием велосипедов, мотоциклов, квадроциклов, скейтбордов, самокатов и других аналогичных средств передвижения;

32) отклонение от утвержденных (установленных) Минприроды Крыма экскурсионных экологических маршрутов.

4.2. На территории Заказника в установленном порядке разрешается:

1) осуществление Учреждением, правообладателями (собственниками, владельцами, пользователями, арендаторами) земельных участков, расположенных в границах Заказника, рекреационной и эколого-просветительской деятельности, при соблюдении установленного режима особой охраны территории Заказника;

2) проведение научных исследований, производственных практик, использование природных ресурсов в научно-исследовательских целях, не разрушающих окружающую среду и не истощающих биологические ресурсы;

3) размещение объектов некапитального строительства; проведение капитального ремонта и реконструкции существующих объектов капитального строительства, линейных объектов, а также строительство новых линейных объектов, связанных с выполнением задач, возложенных на Заказник, в соответствии с действующим законодательством;

4) восстановительные работы и осуществление мероприятий по предотвращению изменений природных комплексов Заказника в результате негативного антропогенного влияния или стихийного бедствия;

5) осуществление противопожарных мероприятий;

6) проведение спортивной и любительской охоты, охоты в целях регулирования численности охотничьих ресурсов, осуществления научно-исследовательской деятельности;

7) выполнение уборки аварийных деревьев, а также уборки неликвидной древесины в установленном законом порядке;

8) проведение спортивных, экологических акций и мероприятий,

согласованных с Учреждением;

9) проведение занятий по альпинизму и скалолазанию на базе существующих скалодромов и специально подготовленных скалолазных и альпинистских маршрутов при соблюдении установленного режима особой охраны Заказника;

10) реконструкция существующих и создание новых скалолазных и альпинистских маршрутов;

11) устройство ограждений существующих мест погребения по согласованию с Учреждением.

4.3. Юридические лица, индивидуальные предприниматели, заключившие охотхозяйственные соглашения, имеют право осуществлять деятельность в сфере охотничьего хозяйства на территории охотничьих угодий, входящих в границы Заказника, в соответствии с требованиями Федерального закона от 24 июля 2009 года № 209-ФЗ «Об охоте и о сохранении охотничьих ресурсов и о внесении изменений в отдельные законодательные акты Российской Федерации» и принятых в соответствии с ним нормативных правовых актов.

Деятельность, связанная с поиском, выслеживанием, преследованием охотничьих ресурсов, их добычей, первичной переработкой и транспортировкой на территории охотничьих угодий Республики Крым, расположенных в границах Заказника, осуществляется на основании разрешений на добычу охотничьих ресурсов, выдаваемых в установленном законом порядке, и при условии соблюдения ограничений охоты, установленных Правилами охоты, утвержденными приказом Министерства природных ресурсов и экологии Российской Федерации от 24 июля 2020 года № 477 «Об утверждении Правил охоты», а также ограничений охоты, введенных в установленном порядке руководителем высшего исполнительного органа государственной власти Республики Крым.

4.4. На территории Заказника хозяйственная и иная деятельность осуществляется с соблюдением настоящего Положения, Требований по предотвращению гибели объектов животного мира при осуществлении производственных процессов, а также при эксплуатации транспортных магистралей, трубопроводов, линий связи и электропередачи, утвержденных постановлением Правительства Российской Федерации от 13 августа 1996 года № 997, и требований по предотвращению гибели объектов животного мира при осуществлении производственных процессов, а также при эксплуатации транспортных магистралей, трубопроводов, линий связи и электропередачи на территории Республики Крым, утвержденных постановлением Совета министров Республики Крым от 8 августа 2016 года № 382.

5. Памятники природы в границах Заказника

5.1. На территории Заказника произрастает 6 деревьев - памятников природы:

можжевельник Шуммера;
можжевельник майора Селихова;
можжевельник Фортунатова;
можжевельник героев Судакского десанта;
можжевельник Шафера;
можжевельник Ягунова.

6. Виды разрешенного использования земельных участков и предельные максимальные параметры разрешенного строительства, реконструкции объектов капитального строительства на территории Заказника

6.1. На территории Заказника допускаются следующие виды разрешенного использования земельных участков:

Основные виды разрешенного использования:

природно-познавательный туризм (код 5.2);
охрана природных территорий (код 9.1);
заготовка лесных ресурсов (код 10.3).

Вспомогательные виды разрешенного использования:

передвижное жилье (код 2.4);
обеспечение научной деятельности (код 3.9);
отдых (рекреация) (код 5.0);
энергетика (код 6.7);
трубопроводный транспорт (код 7.5);
историко-культурная деятельность (код 9.3);
водные объекты (код 11.0);
общее пользование водными объектами (код 11.1);
благоустройство территории (код 12.0.2);
с кадастровыми номерами, 90:23:000000:704 - пищевая промышленность (код 6.4).

Пищевая промышленность (код 6.4)

1) минимальный отступ от границ земельных участков в целях определения мест допустимого размещения зданий, строений, сооружений, за пределами которых запрещено строительство зданий, строений, сооружений:

- от красной линии до зданий, строений, сооружений - не менее 3 м;
- отступы от красных линий улиц местного значения - 5 м.

В условиях реконструкции и дефицита территорий - в соответствии со сложившейся линией застройки, допускается сокращение отступа или размещение зданий по красной линии;

предельная высота зданий, строений, сооружений от уровня земли до верхней отметки - конька скатной кровли - до 12 м;

максимальный процент застройки в границах земельного участка, расположенного в границах Заказника - до 25%.

6.1.2. На территории Заказника могут располагаться здания, строения, сооружения.

При реконструкции объектов капитального строительства минимальный отступ от границ земельных участков в целях определения мест допустимого размещения зданий, строений, сооружений, за пределами которых запрещено строительство зданий, строений, сооружений:

- от красной линии до зданий, строений, сооружений - не менее 3 м;
- отступы от красных линий улиц местного значения - 5 м.

В условиях реконструкции и дефицита территорий - в соответствии со сложившейся линией застройки, допускается сокращение отступа или размещение зданий по красной линии;

этажность - не более 3 надземных этажей;

максимальный процент застройки в границах земельного участка, расположенного в границах Заказника, - до 20%.

6.1.3. С видами разрешенного использования земельного участка: охрана природных территорий (код 9.1); заготовка лесных ресурсов (код 10.3); природно-познавательный туризм (код 5.2); водные объекты (код 11.0); общее пользование водными объектами (код 11.1); благоустройство территории (код 12.0.2); энергетика (6.7); трубопроводный транспорт (код 7.5); историко-культурная деятельность (9.3); обеспечение научной деятельности (код 3.9), отдых (рекреация) (код 5.0); передвижное жилье (код 2.4) предельные параметры разрешенного строительства, реконструкции объектов капитального строительства не устанавливаются.

6.1.4. Проектирование, строительство (реконструкция) объектов капитального строительства осуществляется с учетом применения требований настоящего Положения, национальных стандартов и сводов правил (и их частей), применение которых обязательно согласно действующему законодательству, а в иных случаях, незатронутых ранее указанными требованиями, проектирование, строительство (реконструкция) объектов капитального строительства осуществляется в порядке, установленном

действующим законодательством, с учётом требований, указанных в техническом задании заказчика.

7. Организация охраны территории Заказника

7.1. На территории Заказника региональный государственный контроль (надзор) в области охраны и использования особо охраняемых природных территорий Республики Крым осуществляется Минприроды Крыма.

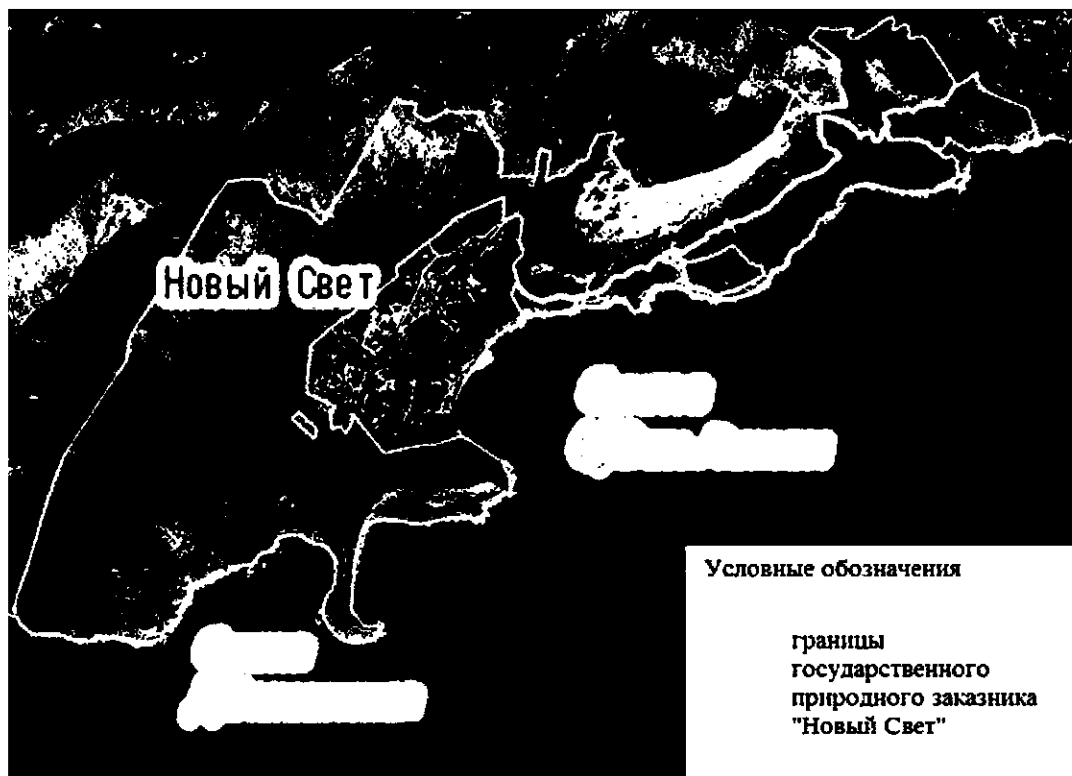
7.2. Ответственность за нарушение режима особой охраны территории Заказника устанавливается в соответствии с законодательством Российской Федерации и Республики Крым.

7.3. Посетители Заказника, а также собственники (владельцы, пользователи, арендаторы) земельных участков, расположенных в границах Заказника, обязаны соблюдать установленный режим особой охраны территории Заказника – и несут за его нарушение административную, уголовную и иную установленную законом ответственность.

7.4. Вред, причиненный природным объектам и комплексам в границах Заказника, подлежит возмещению в соответствии с утвержденными в установленном порядке таксами и методиками исчисления размера ущерба, а при их отсутствии - по фактическим затратам на их восстановление.

Приложение 1
к Положению
о государственном природном
заказнике регионального
значения Республики Крым
«Новый Свет»

**Границы государственного природного заказника
регионального значения Республики Крым «Новый Свет»**



Приложение 2
к Положению
о государственном природном
заказнике регионального
значения Республики Крым
«Новый Свет»

**Сведения о характерных точках границ государственного
природного заказника регионального значения Республики Крым
«Новый Свет»**

Система координат СК-63, система высот Балтийская, 1977 г.

| № характерных точек границ | Координаты, м | |
|-------------------------------|---------------|------------|
| | X | Y |
| Часть № 1 | | |
| 1 | 4956790.86 | 5253166.31 |
| 2 | 4956788.12 | 5253172.16 |
| 3 | 4956737.58 | 5253280.13 |
| 4 | 4956694.69 | 5253254.98 |
| 5 | 4956622.41 | 5253260.04 |
| 6 | 4956637.03 | 5253300.84 |
| 7 | 4956602.46 | 5253328.22 |
| 8 | 4956648.45 | 5253360.07 |
| 9 | 4956698.64 | 5253362.95 |
| 10 | 4956499.89 | 5253522.24 |
| 11 | 4956536.61 | 5253683.47 |
| 12 | 4956544.18 | 5253781.61 |
| 13 | 4956585.21 | 5253909.91 |
| 14 | 4956532.28 | 5253993.42 |
| 15 | 4956471.57 | 5254084.08 |
| 16 | 4956455.29 | 5254111.43 |

| | | |
|----|------------|------------|
| 17 | 4956422.88 | 5254118.27 |
| 18 | 4956402.41 | 5254141.10 |
| 19 | 4956326.89 | 5254153.01 |
| 20 | 4956294.89 | 5254151.91 |
| 21 | 4956279.30 | 5254150.13 |
| 22 | 4956278.75 | 5254146.03 |
| 23 | 4956294.07 | 5254130.44 |
| 24 | 4956297.35 | 5254119.78 |
| 25 | 4956287.10 | 5254097.95 |
| 26 | 4956280.39 | 5254083.67 |
| 27 | 4956264.39 | 5254065.21 |
| 28 | 4956255.64 | 5254066.72 |
| 29 | 4956247.85 | 5254061.79 |
| 30 | 4956245.66 | 5254049.76 |
| 31 | 4956250.79 | 5254039.23 |
| 32 | 4956241.28 | 5254025.14 |
| 33 | 4956226.24 | 5254011.20 |
| 34 | 4956217.91 | 5254025.41 |
| 35 | 4956206.28 | 5254026.38 |
| 36 | 4956169.08 | 5254001.62 |
| 37 | 4956165.11 | 5253990.41 |
| 38 | 4956147.75 | 5253980.84 |
| 39 | 4956149.80 | 5253974.68 |
| 40 | 4956158.14 | 5253962.24 |
| 41 | 4956179.34 | 5253940.63 |
| 42 | 4956178.24 | 5253845.59 |
| 43 | 4956147.61 | 5253698.86 |

| | | |
|----|------------|------------|
| 44 | 4956148.99 | 5253658.62 |
| 45 | 4956162.39 | 5253609.82 |
| 46 | 4956172.09 | 5253521.22 |
| 47 | 4956161.29 | 5253459.68 |
| 48 | 4956143.22 | 5253420.28 |
| 49 | 4956109.55 | 5253404.95 |
| 50 | 4955998.83 | 5253375.17 |
| 51 | 4955888.23 | 5253366.00 |
| 52 | 4955725.61 | 5253348.92 |
| 53 | 4955684.86 | 5253385.02 |
| 54 | 4955653.41 | 5253409.63 |
| 55 | 4955643.42 | 5253440.81 |
| 56 | 4955650.53 | 5253485.26 |
| 57 | 4955634.75 | 5253497.88 |
| 58 | 4955608.20 | 5253488.11 |
| 59 | 4955579.29 | 5253455.58 |
| 60 | 4955567.72 | 5253418.66 |
| 61 | 4955562.61 | 5253366.83 |
| 62 | 4955567.94 | 5253325.94 |
| 63 | 4955600.62 | 5253269.74 |
| 64 | 4955646.16 | 5253235.14 |
| 65 | 4955707.83 | 5253208.75 |
| 66 | 4955760.07 | 5253215.04 |
| 67 | 4955766.36 | 5253218.18 |
| 68 | 4955778.53 | 5253226.80 |
| 69 | 4955777.85 | 5253234.59 |
| 70 | 4955789.47 | 5253228.16 |

| | | |
|----|------------|------------|
| 71 | 4955814.22 | 5253245.81 |
| 72 | 4955817.50 | 5253256.06 |
| 73 | 4955840.89 | 5253260.85 |
| 74 | 4955848.95 | 5253263.99 |
| 75 | 4955849.64 | 5253270.42 |
| 76 | 4955857.84 | 5253270.42 |
| 77 | 4955876.03 | 5253268.37 |
| 78 | 4955889.02 | 5253272.06 |
| 79 | 4955901.47 | 5253275.89 |
| 80 | 4955924.58 | 5253276.85 |
| 81 | 4955931.28 | 5253271.05 |
| 82 | 4955949.46 | 5253271.65 |
| 83 | 4955953.57 | 5253279.58 |
| 84 | 4955960.81 | 5253279.45 |
| 85 | 4955960.40 | 5253272.47 |
| 86 | 4955970.11 | 5253270.56 |
| 87 | 4955980.23 | 5253267.96 |
| 88 | 4955993.71 | 5253257.81 |
| 89 | 4956028.91 | 5253234.05 |
| 90 | 4956046.69 | 5253209.84 |
| 91 | 4956054.21 | 5253176.47 |
| 92 | 4956065.84 | 5253144.47 |
| 93 | 4956076.09 | 5253125.06 |
| 94 | 4956096.47 | 5253107.69 |
| 95 | 4956098.24 | 5253037.95 |
| 96 | 4956088.87 | 5253003.50 |
| 97 | 4956077.53 | 5252984.89 |

| | | |
|-----|------------|------------|
| 98 | 4956036.73 | 5252969.34 |
| 99 | 4956016.74 | 5252944.68 |
| 100 | 4956002.93 | 5252898.73 |
| 101 | 4955980.07 | 5252875.50 |
| 102 | 4955958.77 | 5252870.87 |
| 103 | 4955951.96 | 5252860.34 |
| 104 | 4955938.11 | 5252742.16 |
| 105 | 4955908.30 | 5252734.91 |
| 106 | 4955905.98 | 5252716.31 |
| 107 | 4955923.62 | 5252705.23 |
| 108 | 4955916.22 | 5252679.82 |
| 109 | 4955872.92 | 5252616.56 |
| 110 | 4955855.47 | 5252564.42 |
| 111 | 4955786.59 | 5252532.13 |
| 112 | 4955718.36 | 5252482.19 |
| 113 | 4955694.87 | 5252497.86 |
| 114 | 4955661.29 | 5252470.92 |
| 115 | 4955655.59 | 5252446.09 |
| 116 | 4955637.50 | 5252423.54 |
| 117 | 4955589.94 | 5252395.08 |
| 118 | 4955574.71 | 5252348.56 |
| 119 | 4955575.32 | 5252275.70 |
| 120 | 4955584.21 | 5252254.91 |
| 121 | 4955587.08 | 5252216.35 |
| 122 | 4955602.81 | 5252165.21 |
| 123 | 4955602.54 | 5252072.76 |
| 124 | 4955585.31 | 5252053.03 |

| | | |
|-----|------------|------------|
| 125 | 4955582.76 | 5252035.20 |
| 126 | 4955590.75 | 5251956.07 |
| 127 | 4955619.32 | 5251879.14 |
| 128 | 4955620.75 | 5251755.32 |
| 129 | 4955643.29 | 5251725.97 |
| 130 | 4955675.01 | 5251695.20 |
| 131 | 4955702.09 | 5251681.38 |
| 132 | 4955712.50 | 5251664.68 |
| 133 | 4955754.40 | 5251668.93 |
| 134 | 4955804.78 | 5251683.17 |
| 135 | 4955958.70 | 5251737.93 |
| 136 | 4956279.62 | 5251835.93 |
| 137 | 4956502.51 | 5251919.80 |
| 138 | 4956976.23 | 5252237.67 |
| 139 | 4957068.86 | 5252246.07 |
| 140 | 4957149.28 | 5252289.83 |
| 141 | 4957458.61 | 5252493.81 |
| 142 | 4957517.53 | 5252527.49 |
| 143 | 4957751.76 | 5252663.60 |
| 144 | 4957862.90 | 5252749.33 |
| 145 | 4957874.40 | 5252890.18 |
| 146 | 4957869.80 | 5252917.77 |
| 147 | 4957850.83 | 5252951.11 |
| 148 | 4957812.31 | 5252958.01 |
| 149 | 4957759.59 | 5253001.30 |
| 150 | 4957711.70 | 5253151.18 |
| 151 | 4957643.87 | 5253213.84 |

| | | |
|-----|------------|------------|
| 152 | 4957890.97 | 5253367.49 |
| 153 | 4958023.66 | 5253445.70 |
| 154 | 4958275.03 | 5253593.87 |
| 155 | 4958251.04 | 5253616.17 |
| 156 | 4958243.13 | 5253697.08 |
| 157 | 4958200.74 | 5253683.24 |
| 158 | 4958174.14 | 5253716.58 |
| 159 | 4958160.53 | 5253739.20 |
| 160 | 4958166.73 | 5253765.13 |
| 161 | 4958189.72 | 5253814.69 |
| 162 | 4958210.88 | 5253843.75 |
| 163 | 4958200.97 | 5253887.51 |
| 164 | 4958198.06 | 5254034.49 |
| 165 | 4958183.34 | 5254017.57 |
| 166 | 4958069.61 | 5254072.14 |
| 167 | 4958004.99 | 5254117.28 |
| 168 | 4957875.45 | 5254111.91 |
| 169 | 4957881.19 | 5254213.69 |
| 170 | 4957873.82 | 5254285.53 |
| 171 | 4958014.67 | 5254309.29 |
| 172 | 4957995.33 | 5254362.41 |
| 173 | 4957906.01 | 5254346.66 |
| 174 | 4957852.17 | 5254335.93 |
| 175 | 4957866.35 | 5254357.77 |
| 176 | 4957881.29 | 5254395.52 |
| 177 | 4957884.74 | 5254435.77 |
| 178 | 4957953.73 | 5254503.03 |

| | | |
|-----|------------|------------|
| 179 | 4957957.18 | 5254545.57 |
| 180 | 4958027.17 | 5254568.68 |
| 181 | 4958084.81 | 5254597.89 |
| 182 | 4958095.86 | 5254687.76 |
| 183 | 4958012.94 | 5254664.57 |
| 184 | 4957996.70 | 5254665.44 |
| 185 | 4957893.81 | 5254726.28 |
| 186 | 4957869.22 | 5254753.11 |
| 187 | 4957790.46 | 5254810.60 |
| 188 | 4957830.60 | 5255000.28 |
| 189 | 4957879.00 | 5255156.10 |
| 190 | 4957915.96 | 5255246.94 |
| 191 | 4957987.07 | 5255359.61 |
| 192 | 4958084.29 | 5255491.37 |
| 193 | 4958101.67 | 5255482.94 |
| 194 | 4958170.25 | 5255527.46 |
| 195 | 4958281.71 | 5255586.98 |
| 196 | 4958192.25 | 5255675.17 |
| 197 | 4958219.84 | 5255847.25 |
| 198 | 4958296.11 | 5255826.84 |
| 199 | 4958318.98 | 5255800.17 |
| 200 | 4958446.60 | 5255806.30 |
| 201 | 4958558.51 | 5255660.12 |
| 202 | 4958607.57 | 5255706.08 |
| 203 | 4958598.37 | 5255772.00 |
| 204 | 4958600.13 | 5255881.89 |
| 205 | 4958571.60 | 5255850.48 |

| | | |
|-----|------------|------------|
| 206 | 4958561.61 | 5255853.63 |
| 207 | 4958548.90 | 5255875.51 |
| 208 | 4958547.53 | 5255885.36 |
| 209 | 4958563.80 | 5255918.04 |
| 210 | 4958614.00 | 5255998.66 |
| 211 | 4958643.13 | 5256037.84 |
| 212 | 4958652.28 | 5256057.11 |
| 213 | 4958653.64 | 5256067.37 |
| 214 | 4958648.31 | 5256082.41 |
| 215 | 4958640.11 | 5256084.33 |
| 216 | 4958623.49 | 5256079.79 |
| 217 | 4958603.95 | 5256070.54 |
| 218 | 4958594.57 | 5256083.04 |
| 219 | 4958596.52 | 5256096.36 |
| 220 | 4958615.75 | 5256116.06 |
| 221 | 4958621.66 | 5256133.20 |
| 222 | 4958616.32 | 5256149.78 |
| 223 | 4958603.94 | 5256155.46 |
| 224 | 4958587.71 | 5256158.75 |
| 225 | 4958550.70 | 5256153.23 |
| 226 | 4958548.10 | 5256158.10 |
| 227 | 4958561.43 | 5256232.07 |
| 228 | 4958431.28 | 5256322.00 |
| 229 | 4958324.77 | 5256387.96 |
| 230 | 4958319.80 | 5256378.53 |
| 231 | 4958298.99 | 5256363.37 |
| 232 | 4958287.44 | 5256360.22 |

| | | |
|-----|------------|------------|
| 233 | 4958266.79 | 5256350.92 |
| 234 | 4958251.47 | 5256338.68 |
| 235 | 4958234.31 | 5256314.41 |
| 236 | 4958231.92 | 5256304.43 |
| 237 | 4958232.28 | 5256297.16 |
| 238 | 4958221.45 | 5256251.57 |
| 239 | 4958219.27 | 5256215.13 |
| 240 | 4958215.92 | 5256205.35 |
| 241 | 4958208.40 | 5256193.86 |
| 242 | 4958198.96 | 5256178.62 |
| 243 | 4958198.48 | 5256166.99 |
| 244 | 4958203.61 | 5256150.58 |
| 245 | 4958203.40 | 5256139.57 |
| 246 | 4958197.46 | 5256123.44 |
| 247 | 4958194.93 | 5256104.77 |
| 248 | 4958199.37 | 5256079.27 |
| 249 | 4958181.73 | 5256029.01 |
| 250 | 4958169.29 | 5256019.71 |
| 251 | 4958162.65 | 5256020.67 |
| 252 | 4958138.11 | 5256036.74 |
| 253 | 4958131.95 | 5256038.45 |
| 254 | 4958124.30 | 5256038.38 |
| 255 | 4958110.42 | 5256028.60 |
| 256 | 4958098.31 | 5256017.18 |
| 257 | 4958066.66 | 5256010.00 |
| 258 | 4958055.99 | 5256003.64 |
| 259 | 4958047.72 | 5255995.23 |

| | | |
|-----|------------|------------|
| 260 | 4958045.94 | 5255989.42 |
| 261 | 4958046.90 | 5255983.61 |
| 262 | 4958049.36 | 5255979.17 |
| 263 | 4958058.11 | 5255976.02 |
| 264 | 4958074.04 | 5255974.72 |
| 265 | 4958084.16 | 5255970.41 |
| 266 | 4958089.63 | 5255959.27 |
| 267 | 4958088.47 | 5255944.43 |
| 268 | 4958084.71 | 5255931.65 |
| 269 | 4958079.65 | 5255917.77 |
| 270 | 4958078.62 | 5255907.44 |
| 271 | 4958085.19 | 5255899.24 |
| 272 | 4958105.36 | 5255884.54 |
| 273 | 4958146.93 | 5255821.15 |
| 274 | 4958160.74 | 5255772.13 |
| 275 | 4958165.80 | 5255743.96 |
| 276 | 4958166.14 | 5255721.53 |
| 277 | 4958163.82 | 5255702.18 |
| 278 | 4958156.77 | 5255695.14 |
| 279 | 4958145.76 | 5255695.27 |
| 280 | 4958128.26 | 5255705.67 |
| 281 | 4958105.83 | 5255707.58 |
| 282 | 4958082.04 | 5255705.12 |
| 283 | 4958067.55 | 5255705.53 |
| 284 | 4958044.72 | 5255719.63 |
| 285 | 4958033.22 | 5255723.99 |
| 286 | 4958010.80 | 5255729.19 |

| | | |
|-----|------------|------------|
| 287 | 4957996.71 | 5255776.91 |
| 288 | 4957985.77 | 5255787.99 |
| 289 | 4957972.85 | 5255794.28 |
| 290 | 4957961.22 | 5255793.73 |
| 291 | 4957954.03 | 5255775.23 |
| 292 | 4957906.66 | 5255730.62 |
| 293 | 4957889.09 | 5255697.32 |
| 294 | 4957875.28 | 5255662.73 |
| 295 | 4957853.19 | 5255596.47 |
| 296 | 4957820.85 | 5255560.30 |
| 297 | 4957790.43 | 5255518.79 |
| 298 | 4957755.62 | 5255487.69 |
| 299 | 4957708.31 | 5255437.23 |
| 300 | 4957692.04 | 5255408.37 |
| 301 | 4957679.87 | 5255375.82 |
| 302 | 4957659.90 | 5255327.69 |
| 303 | 4957640.21 | 5255266.29 |
| 304 | 4957639.53 | 5255254.73 |
| 305 | 4957635.36 | 5255244.57 |
| 306 | 4957629.68 | 5255237.98 |
| 307 | 4957603.15 | 5255179.31 |
| 308 | 4957597.48 | 5255165.57 |
| 309 | 4957596.25 | 5255156.48 |
| 310 | 4957587.49 | 5255142.32 |
| 311 | 4957573.55 | 5255136.10 |
| 312 | 4957562.13 | 5255125.30 |
| 313 | 4957526.09 | 5255065.06 |

| | | |
|-----|------------|------------|
| 314 | 4957509.55 | 5255038.33 |
| 315 | 4957495.94 | 5255017.47 |
| 316 | 4957497.92 | 5255005.64 |
| 317 | 4957504.42 | 5254988.75 |
| 318 | 4957506.54 | 5254976.86 |
| 319 | 4957505.31 | 5254970.07 |
| 320 | 4957502.30 | 5254962.22 |
| 321 | 4957498.81 | 5254957.85 |
| 322 | 4957482.27 | 5254944.17 |
| 323 | 4957472.15 | 5254927.97 |
| 324 | 4957471.80 | 5254913.13 |
| 325 | 4957473.01 | 5254903.02 |
| 326 | 4957469.14 | 5254893.44 |
| 327 | 4957465.56 | 5254889.64 |
| 328 | 4957421.35 | 5254845.71 |
| 329 | 4957417.93 | 5254838.40 |
| 330 | 4957418.06 | 5254832.52 |
| 331 | 4957421.68 | 5254817.75 |
| 332 | 4957422.26 | 5254798.67 |
| 333 | 4957418.61 | 5254785.75 |
| 334 | 4957414.10 | 5254773.09 |
| 335 | 4957403.36 | 5254754.23 |
| 336 | 4957383.47 | 5254727.42 |
| 337 | 4957376.15 | 5254709.99 |
| 338 | 4957377.72 | 5254694.60 |
| 339 | 4957376.49 | 5254677.51 |
| 340 | 4957365.96 | 5254660.07 |

| | | |
|-----|------------|------------|
| 341 | 4957319.26 | 5254625.89 |
| 342 | 4957309.69 | 5254615.22 |
| 343 | 4957298.75 | 5254585.00 |
| 344 | 4957290.27 | 5254539.43 |
| 345 | 4957278.51 | 5254494.88 |
| 346 | 4957275.50 | 5254471.02 |
| 347 | 4957275.16 | 5254440.93 |
| 348 | 4957284.44 | 5254436.57 |
| 349 | 4957285.58 | 5254398.29 |
| 350 | 4957279.33 | 5254387.53 |
| 351 | 4957260.67 | 5254320.87 |
| 352 | 4957260.46 | 5254312.32 |
| 353 | 4957261.49 | 5254306.51 |
| 354 | 4957267.23 | 5254288.59 |
| 355 | 4957276.12 | 5254267.53 |
| 356 | 4957283.23 | 5254251.60 |
| 357 | 4957292.39 | 5254238.34 |
| 358 | 4957305.52 | 5254221.45 |
| 359 | 4957320.02 | 5254210.10 |
| 360 | 4957336.36 | 5254199.43 |
| 361 | 4957350.10 | 5254193.01 |
| 362 | 4957366.78 | 5254187.81 |
| 363 | 4957393.86 | 5254181.65 |
| 364 | 4957424.97 | 5254174.00 |
| 365 | 4957437.89 | 5254175.57 |
| 366 | 4957449.72 | 5254181.79 |
| 367 | 4957474.11 | 5254209.50 |

| | | |
|-----|------------|------------|
| 368 | 4957482.61 | 5254214.95 |
| 369 | 4957490.20 | 5254216.56 |
| 370 | 4957497.65 | 5254217.12 |
| 371 | 4957509.68 | 5254216.12 |
| 372 | 4957518.92 | 5254214.08 |
| 373 | 4957545.17 | 5254201.42 |
| 374 | 4957554.40 | 5254201.28 |
| 375 | 4957565.33 | 5254204.81 |
| 376 | 4957603.42 | 5254211.53 |
| 377 | 4957658.47 | 5254219.40 |
| 378 | 4957673.78 | 5254207.02 |
| 379 | 4957681.92 | 5254195.33 |
| 380 | 4957681.71 | 5254178.47 |
| 381 | 4957655.20 | 5254124.10 |
| 382 | 4957778.04 | 5254131.18 |
| 383 | 4957681.73 | 5253907.25 |
| 384 | 4957655.85 | 5253866.75 |
| 385 | 4957598.13 | 5253807.41 |
| 386 | 4957430.28 | 5253585.90 |
| 387 | 4957380.42 | 5253593.63 |
| 388 | 4957360.30 | 5253559.94 |
| 389 | 4957184.22 | 5253347.43 |
| 390 | 4957172.07 | 5253312.65 |
| 391 | 4957122.53 | 5253253.97 |
| 392 | 4957099.22 | 5253226.35 |
| 393 | 4957042.49 | 5253159.15 |
| 394 | 4956927.09 | 5253146.37 |

| | | |
|-----------|------------|------------|
| 395 | 4956876.99 | 5253140.82 |
| 396 | 4956804.15 | 5253137.94 |
| 1 | 4956790.86 | 5253166.31 |
| Часть № 2 | | |
| 397 | 4956652.51 | 5253156.51 |
| 398 | 4956710.31 | 5253096.52 |
| 399 | 4956676.59 | 5253061.32 |
| 400 | 4956590.44 | 5253155.82 |
| 401 | 4956574.23 | 5253175.69 |
| 402 | 4956624.88 | 5253185.19 |
| 397 | 4956652.51 | 5253156.51 |
| Часть № 3 | | |
| 403 | 4958069.12 | 5255898.55 |
| 404 | 4958054.83 | 5255908.94 |
| 405 | 4958054.76 | 5255917.15 |
| 406 | 4958065.77 | 5255921.53 |
| 407 | 4958072.26 | 5255929.39 |
| 408 | 4958077.87 | 5255941.01 |
| 409 | 4958081.15 | 5255953.05 |
| 410 | 4958079.44 | 5255960.43 |
| 411 | 4958072.47 | 5255965.97 |
| 412 | 4958054.62 | 5255966.17 |
| 413 | 4958041.56 | 5255971.92 |
| 414 | 4958032.81 | 5255983.41 |
| 415 | 4958034.52 | 5256001.52 |
| 416 | 4958061.53 | 5256020.94 |
| 417 | 4958087.44 | 5256027.71 |

| | | |
|-----|------------|------------|
| 418 | 4958091.54 | 5256031.06 |
| 419 | 4958096.06 | 5256033.80 |
| 420 | 4958094.18 | 5256035.77 |
| 421 | 4958092.98 | 5256039.40 |
| 422 | 4958073.36 | 5256042.89 |
| 423 | 4958060.98 | 5256046.52 |
| 424 | 4958047.24 | 5256052.12 |
| 425 | 4958041.70 | 5256065.66 |
| 426 | 4958043.82 | 5256086.17 |
| 427 | 4958047.72 | 5256108.87 |
| 428 | 4958042.86 | 5256185.66 |
| 429 | 4958039.99 | 5256202.82 |
| 430 | 4958029.53 | 5256230.03 |
| 431 | 4958018.25 | 5256250.07 |
| 432 | 4958006.90 | 5256260.60 |
| 433 | 4957992.74 | 5256283.16 |
| 434 | 4957988.98 | 5256290.61 |
| 435 | 4957980.57 | 5256303.74 |
| 436 | 4957964.10 | 5256317.62 |
| 437 | 4957953.81 | 5256331.16 |
| 438 | 4957952.47 | 5256336.29 |
| 439 | 4957954.47 | 5256345.58 |
| 440 | 4957959.86 | 5256357.21 |
| 441 | 4957964.23 | 5256364.87 |
| 442 | 4957963.34 | 5256370.89 |
| 443 | 4957959.79 | 5256376.84 |
| 444 | 4957947.28 | 5256383.60 |

| | | |
|-----|------------|------------|
| 445 | 4957939.07 | 5256391.40 |
| 446 | 4957934.90 | 5256398.94 |
| 447 | 4957915.22 | 5256383.62 |
| 448 | 4957895.45 | 5256399.19 |
| 449 | 4957879.79 | 5256390.92 |
| 450 | 4957866.94 | 5256409.66 |
| 451 | 4957846.01 | 5256378.61 |
| 452 | 4957822.63 | 5256315.71 |
| 453 | 4957802.53 | 5256285.76 |
| 454 | 4957792.00 | 5256275.23 |
| 455 | 4957790.63 | 5256258.00 |
| 456 | 4957793.23 | 5256240.22 |
| 457 | 4957786.53 | 5256184.02 |
| 458 | 4957786.80 | 5256138.48 |
| 459 | 4957793.37 | 5256090.48 |
| 460 | 4957803.90 | 5256053.69 |
| 461 | 4957808.68 | 5256026.89 |
| 462 | 4957825.37 | 5255968.91 |
| 463 | 4957826.05 | 5255912.57 |
| 464 | 4957807.18 | 5255858.55 |
| 465 | 4957786.45 | 5255820.21 |
| 466 | 4957749.88 | 5255803.31 |
| 467 | 4957724.31 | 5255792.64 |
| 468 | 4957701.61 | 5255803.58 |
| 469 | 4957676.45 | 5255750.25 |
| 470 | 4957644.45 | 5255701.02 |
| 471 | 4957584.28 | 5255676.13 |

| | | |
|-----|------------|------------|
| 472 | 4957561.85 | 5255657.80 |
| 473 | 4957538.56 | 5255624.43 |
| 474 | 4957524.38 | 5255618.69 |
| 475 | 4957504.69 | 5255595.99 |
| 476 | 4957504.69 | 5255582.32 |
| 477 | 4957491.56 | 5255561.26 |
| 478 | 4957458.25 | 5255542.17 |
| 479 | 4957435.91 | 5255534.87 |
| 480 | 4957421.14 | 5255527.62 |
| 481 | 4957411.16 | 5255507.10 |
| 482 | 4957399.26 | 5255475.93 |
| 483 | 4957386.95 | 5255461.84 |
| 484 | 4957367.40 | 5255447.48 |
| 485 | 4957353.04 | 5255444.47 |
| 486 | 4957340.60 | 5255437.36 |
| 487 | 4957332.66 | 5255426.70 |
| 488 | 4957314.48 | 5255398.12 |
| 489 | 4957296.56 | 5255367.07 |
| 490 | 4957279.06 | 5255330.01 |
| 491 | 4957269.08 | 5255298.56 |
| 492 | 4957258.82 | 5255251.38 |
| 493 | 4957256.36 | 5255207.76 |
| 494 | 4957255.27 | 5255173.57 |
| 495 | 4957263.74 | 5255139.38 |
| 496 | 4957273.70 | 5255110.56 |
| 497 | 4957279.06 | 5255081.54 |
| 498 | 4957286.85 | 5255057.47 |

| | | |
|-----|------------|------------|
| 499 | 4957301.21 | 5255042.70 |
| 500 | 4957318.31 | 5255007.42 |
| 501 | 4957323.91 | 5254984.58 |
| 502 | 4957326.37 | 5254951.63 |
| 503 | 4957322.13 | 5254911.42 |
| 504 | 4957313.25 | 5254891.46 |
| 505 | 4957311.06 | 5254876.28 |
| 506 | 4957304.90 | 5254867.11 |
| 507 | 4957297.52 | 5254856.58 |
| 508 | 4957289.18 | 5254849.06 |
| 509 | 4957268.26 | 5254838.26 |
| 510 | 4957256.63 | 5254832.52 |
| 511 | 4957236.39 | 5254812.55 |
| 512 | 4957216.98 | 5254812.96 |
| 513 | 4957202.16 | 5254789.59 |
| 514 | 4957201.66 | 5254772.48 |
| 515 | 4957222.17 | 5254752.79 |
| 516 | 4957256.50 | 5254727.08 |
| 517 | 4957264.59 | 5254699.06 |
| 518 | 4957239.54 | 5254629.72 |
| 519 | 4957226.14 | 5254601.41 |
| 520 | 4957226.14 | 5254515.12 |
| 521 | 4957223.81 | 5254481.89 |
| 522 | 4957213.01 | 5254469.04 |
| 523 | 4957205.49 | 5254453.31 |
| 524 | 4957201.66 | 5254435.53 |
| 525 | 4957197.69 | 5254398.75 |

| | | |
|-----|------------|------------|
| 526 | 4957191.95 | 5254371.67 |
| 527 | 4957187.63 | 5254268.33 |
| 528 | 4957168.73 | 5254211.77 |
| 529 | 4957172.89 | 5254215.20 |
| 530 | 4957179.78 | 5254229.30 |
| 531 | 4957182.33 | 5254238.49 |
| 532 | 4957194.11 | 5254255.58 |
| 533 | 4957200.36 | 5254258.89 |
| 534 | 4957215.22 | 5254250.85 |
| 535 | 4957217.31 | 5254249.72 |
| 536 | 4957219.84 | 5254248.35 |
| 537 | 4957196.75 | 5254209.06 |
| 538 | 4957223.55 | 5254195.52 |
| 539 | 4957248.35 | 5254183.00 |
| 540 | 4957291.28 | 5254161.32 |
| 541 | 4957294.81 | 5254159.59 |
| 542 | 4957344.61 | 5254185.16 |
| 543 | 4957326.51 | 5254194.10 |
| 544 | 4957301.08 | 5254212.63 |
| 545 | 4957277.42 | 5254244.35 |
| 546 | 4957266.48 | 5254266.10 |
| 547 | 4957251.09 | 5254306.92 |
| 548 | 4957252.67 | 5254328.05 |
| 549 | 4957260.32 | 5254350.68 |
| 550 | 4957266.34 | 5254377.69 |
| 551 | 4957267.98 | 5254411.46 |
| 552 | 4957264.43 | 5254455.63 |

| | | |
|-----|------------|------------|
| 553 | 4957268.43 | 5254493.51 |
| 554 | 4957270.96 | 5254505.42 |
| 555 | 4957276.60 | 5254521.27 |
| 556 | 4957279.61 | 5254530.85 |
| 557 | 4957290.17 | 5254592.95 |
| 558 | 4957293.96 | 5254606.54 |
| 559 | 4957301.05 | 5254620.47 |
| 560 | 4957306.00 | 5254628.55 |
| 561 | 4957357.96 | 5254666.37 |
| 562 | 4957368.08 | 5254682.16 |
| 563 | 4957366.71 | 5254710.88 |
| 564 | 4957370.13 | 5254726.40 |
| 565 | 4957382.45 | 5254746.50 |
| 566 | 4957391.88 | 5254754.71 |
| 567 | 4957401.86 | 5254772.07 |
| 568 | 4957408.29 | 5254787.25 |
| 569 | 4957414.17 | 5254806.88 |
| 570 | 4957410.13 | 5254825.47 |
| 571 | 4957404.05 | 5254845.23 |
| 572 | 4957407.47 | 5254852.82 |
| 573 | 4957418.27 | 5254857.41 |
| 574 | 4957425.65 | 5254862.47 |
| 575 | 4957438.03 | 5254875.32 |
| 576 | 4957456.42 | 5254892.55 |
| 577 | 4957460.11 | 5254899.39 |
| 578 | 4957458.60 | 5254904.91 |
| 579 | 4957444.37 | 5254921.36 |

| | | |
|-----|------------|------------|
| 580 | 4957451.09 | 5254937.17 |
| 581 | 4957443.51 | 5254965.12 |
| 582 | 4957466.33 | 5254981.09 |
| 583 | 4957455.57 | 5255001.43 |
| 584 | 4957444.58 | 5255022.01 |
| 585 | 4957438.32 | 5255035.88 |
| 586 | 4957428.65 | 5255013.08 |
| 587 | 4957420.20 | 5255013.41 |
| 588 | 4957404.93 | 5255028.35 |
| 589 | 4957395.83 | 5255031.28 |
| 590 | 4957371.14 | 5255023.80 |
| 591 | 4957363.34 | 5255024.13 |
| 592 | 4957331.94 | 5255051.29 |
| 593 | 4957318.94 | 5255071.43 |
| 594 | 4957319.26 | 5255088.33 |
| 595 | 4957301.59 | 5255130.05 |
| 596 | 4957280.59 | 5255179.65 |
| 597 | 4957279.62 | 5255197.19 |
| 598 | 4957290.34 | 5255215.07 |
| 599 | 4957302.04 | 5255272.91 |
| 600 | 4957336.16 | 5255351.22 |
| 601 | 4957376.78 | 5255428.89 |
| 602 | 4957389.29 | 5255422.72 |
| 603 | 4957426.99 | 5255411.34 |
| 604 | 4957416.59 | 5255388.92 |
| 605 | 4957436.74 | 5255373.65 |
| 606 | 4957434.25 | 5255353.48 |

| | | |
|-----|------------|------------|
| 607 | 4957480.75 | 5255309.02 |
| 608 | 4957507.66 | 5255288.03 |
| 609 | 4957514.39 | 5255279.68 |
| 610 | 4957518.45 | 5255272.95 |
| 611 | 4957520.42 | 5255263.21 |
| 612 | 4957515.55 | 5255246.85 |
| 613 | 4957493.51 | 5255213.68 |
| 614 | 4957486.44 | 5255199.18 |
| 615 | 4957482.03 | 5255186.42 |
| 616 | 4957466.49 | 5255146.99 |
| 617 | 4957453.38 | 5255106.05 |
| 618 | 4957443.64 | 5255065.33 |
| 619 | 4957442.02 | 5255054.78 |
| 620 | 4957442.60 | 5255045.15 |
| 621 | 4957444.22 | 5255037.84 |
| 622 | 4957450.13 | 5255024.74 |
| 623 | 4957461.04 | 5255004.32 |
| 624 | 4957474.81 | 5254980.21 |
| 625 | 4957475.64 | 5254968.13 |
| 626 | 4957481.86 | 5254963.87 |
| 627 | 4957487.53 | 5254964.00 |
| 628 | 4957494.85 | 5254971.18 |
| 629 | 4957495.67 | 5254984.31 |
| 630 | 4957486.30 | 5255003.18 |
| 631 | 4957486.71 | 5255023.28 |
| 632 | 4957511.12 | 5255058.36 |
| 633 | 4957513.71 | 5255069.73 |

| | | |
|-----|------------|------------|
| 634 | 4957550.84 | 5255130.22 |
| 635 | 4957553.24 | 5255138.77 |
| 636 | 4957563.15 | 5255146.91 |
| 637 | 4957572.59 | 5255146.70 |
| 638 | 4957582.57 | 5255158.19 |
| 639 | 4957588.72 | 5255168.58 |
| 640 | 4957589.94 | 5255192.06 |
| 641 | 4957598.50 | 5255199.69 |
| 642 | 4957612.93 | 5255228.00 |
| 643 | 4957609.13 | 5255244.55 |
| 644 | 4957615.94 | 5255260.07 |
| 645 | 4957627.70 | 5255266.22 |
| 646 | 4957639.39 | 5255303.14 |
| 647 | 4957648.05 | 5255331.97 |
| 648 | 4957658.47 | 5255356.41 |
| 649 | 4957671.25 | 5255381.29 |
| 650 | 4957680.21 | 5255406.25 |
| 651 | 4957688.21 | 5255428.27 |
| 652 | 4957698.33 | 5255443.79 |
| 653 | 4957758.91 | 5255508.95 |
| 654 | 4957782.63 | 5255527.55 |
| 655 | 4957796.58 | 5255543.34 |
| 656 | 4957813.26 | 5255570.76 |
| 657 | 4957833.71 | 5255587.65 |
| 658 | 4957844.51 | 5255606.66 |
| 659 | 4957851.89 | 5255628.20 |
| 660 | 4957870.36 | 5255676.81 |

| | | |
|-----|------------|------------|
| 661 | 4957890.39 | 5255723.24 |
| 662 | 4957905.29 | 5255744.71 |
| 663 | 4957929.70 | 5255767.61 |
| 664 | 4957941.94 | 5255779.99 |
| 665 | 4957956.28 | 5255805.65 |
| 666 | 4957964.31 | 5255810.45 |
| 667 | 4957973.19 | 5255810.96 |
| 668 | 4957993.32 | 5255795.44 |
| 669 | 4958002.32 | 5255786.14 |
| 670 | 4958015.58 | 5255744.78 |
| 671 | 4958018.25 | 5255740.13 |
| 672 | 4958023.10 | 5255736.98 |
| 673 | 4958048.95 | 5255732.33 |
| 674 | 4958070.42 | 5255716.20 |
| 675 | 4958117.87 | 5255719.34 |
| 676 | 4958140.43 | 5255712.23 |
| 677 | 4958148.77 | 5255706.49 |
| 678 | 4958152.47 | 5255707.51 |
| 679 | 4958155.82 | 5255711.14 |
| 680 | 4958157.66 | 5255722.14 |
| 681 | 4958158.48 | 5255731.65 |
| 682 | 4958156.50 | 5255748.88 |
| 683 | 4958152.19 | 5255765.02 |
| 684 | 4958147.12 | 5255784.02 |
| 685 | 4958143.17 | 5255792.37 |
| 686 | 4958142.15 | 5255802.64 |
| 687 | 4958138.65 | 5255817.80 |

| | | |
|-----------|------------|------------|
| 688 | 4958129.42 | 5255832.02 |
| 689 | 4958116.36 | 5255850.69 |
| 690 | 4958103.78 | 5255868.13 |
| 691 | 4958093.80 | 5255879.68 |
| 403 | 4958069.12 | 5255898.55 |
| Часть № 4 | | |
| 692 | 4958220.04 | 5256692.46 |
| 693 | 4958197.81 | 5256746.40 |
| 694 | 4958110.86 | 5256778.70 |
| 695 | 4958049.02 | 5256801.79 |
| 696 | 4958048.33 | 5256795.25 |
| 697 | 4958030.21 | 5256763.56 |
| 698 | 4958025.02 | 5256742.51 |
| 699 | 4958016.40 | 5256726.51 |
| 700 | 4958007.30 | 5256716.99 |
| 701 | 4957998.08 | 5256710.23 |
| 702 | 4957982.76 | 5256702.16 |
| 703 | 4957984.95 | 5256692.32 |
| 704 | 4957987.00 | 5256682.61 |
| 705 | 4957985.36 | 5256674.40 |
| 706 | 4957997.94 | 5256649.79 |
| 707 | 4958002.59 | 5256638.71 |
| 708 | 4958009.15 | 5256616.97 |
| 709 | 4958015.99 | 5256595.50 |
| 710 | 4958011.89 | 5256562.68 |
| 711 | 4958006.42 | 5256537.65 |
| 712 | 4957988.10 | 5256497.72 |

| | | |
|-----|------------|------------|
| 713 | 4958001.91 | 5256481.04 |
| 714 | 4957986.80 | 5256450.82 |
| 715 | 4958057.43 | 5256350.65 |
| 716 | 4958061.46 | 5256336.90 |
| 717 | 4958047.12 | 5256348.03 |
| 718 | 4958038.42 | 5256343.88 |
| 719 | 4958025.15 | 5256338.68 |
| 720 | 4958009.43 | 5256331.71 |
| 721 | 4958000.40 | 5256313.11 |
| 722 | 4958003.20 | 5256293.96 |
| 723 | 4958001.91 | 5256280.97 |
| 724 | 4958006.76 | 5256272.22 |
| 725 | 4958022.21 | 5256259.50 |
| 726 | 4958036.64 | 5256231.81 |
| 727 | 4958050.59 | 5256205.97 |
| 728 | 4958054.25 | 5256099.34 |
| 729 | 4958050.18 | 5256080.09 |
| 730 | 4958049.02 | 5256073.46 |
| 731 | 4958051.47 | 5256059.73 |
| 732 | 4958064.19 | 5256054.71 |
| 733 | 4958084.30 | 5256049.05 |
| 734 | 4958094.83 | 5256046.38 |
| 735 | 4958108.92 | 5256047.39 |
| 736 | 4958127.99 | 5256057.23 |
| 737 | 4958137.83 | 5256051.10 |
| 738 | 4958163.82 | 5256030.93 |
| 739 | 4958169.15 | 5256032.36 |

| | | |
|-----|------------|------------|
| 740 | 4958174.07 | 5256039.13 |
| 741 | 4958181.71 | 5256066.56 |
| 742 | 4958186.38 | 5256072.16 |
| 743 | 4958189.73 | 5256082.28 |
| 744 | 4958184.05 | 5256113.25 |
| 745 | 4958190.34 | 5256131.98 |
| 746 | 4958193.76 | 5256141.76 |
| 747 | 4958193.76 | 5256150.65 |
| 748 | 4958191.37 | 5256160.22 |
| 749 | 4958186.65 | 5256168.50 |
| 750 | 4958186.17 | 5256174.79 |
| 751 | 4958197.98 | 5256197.16 |
| 752 | 4958204.84 | 5256202.89 |
| 753 | 4958208.60 | 5256209.86 |
| 754 | 4958211.95 | 5256221.62 |
| 755 | 4958212.77 | 5256234.68 |
| 756 | 4958216.33 | 5256261.22 |
| 757 | 4958221.04 | 5256280.29 |
| 758 | 4958224.26 | 5256297.04 |
| 759 | 4958224.64 | 5256312.98 |
| 760 | 4958229.39 | 5256325.14 |
| 761 | 4958249.15 | 5256348.94 |
| 762 | 4958268.40 | 5256361.77 |
| 763 | 4958289.69 | 5256371.23 |
| 764 | 4958302.61 | 5256380.32 |
| 765 | 4958308.36 | 5256386.41 |
| 766 | 4958341.36 | 5256451.97 |

| | | |
|-----|------------|------------|
| 767 | 4958352.94 | 5256463.12 |
| 768 | 4958361.96 | 5256472.08 |
| 769 | 4958364.29 | 5256476.80 |
| 770 | 4958363.47 | 5256481.86 |
| 771 | 4958359.57 | 5256486.99 |
| 772 | 4958338.85 | 5256490.88 |
| 773 | 4958298.10 | 5256509.62 |
| 774 | 4958291.30 | 5256520.24 |
| 775 | 4958220.06 | 5256692.58 |
| 692 | 4958220.04 | 5256692.46 |

Приложение 2
к постановлению
Совета министров Республики Крым
от 05 апреля 2016 года № 129
(в редакции постановления
Совета министров Республики Крым
от «28 апреля 2022 года № 301)

**ПОЛОЖЕНИЕ
О ГОСУДАРСТВЕННОМ ПРИРОДНОМ ЗАКАЗНИКЕ
РЕГИОНАЛЬНОГО ЗНАЧЕНИЯ
РЕСПУБЛИКИ КРЫМ «БОЛЬШОЙ КАНЬОН КРЫМА»**

1. Общие положения

1.1. Государственный природный заказник регионального значения Республики Крым «Большой каньон Крыма» (далее - Заказник) в соответствии с распоряжением Совета министров Республики Крым от 05 февраля 2015 года № 69-р «Об утверждении Перечня особо охраняемых природных территорий регионального значения Республики Крым» является особо охраняемой природной территорией.

1.2. Заказник имеет профиль комплексного (ландшафтного) и предназначен для сохранения и восстановления природных комплексов.

1.3. Заказник создан без ограничения срока действия.

1.4. Заказник находится в ведении Министерства экологии и природных ресурсов Республики Крым (далее - Минприроды Крыма).

1.5. Управление Заказником, а также выполнение мероприятий по сохранению биологического разнообразия и поддержанию в естественном состоянии природных комплексов и объектов на территории Заказника осуществляются Государственным автономным учреждением Республики Крым «Бахчисарайское лесное хозяйство» (далее - Учреждение).

1.6. Оказание рекреационных услуг на территории Заказника осуществляется Учреждением, собственниками (владельцами, пользователями, арендаторами) земельных участков, расположенных в границах Заказника.

1.7. Учреждение имеет право привлекать третьих лиц по договорам, для реализации требований настоящего Положения.

1.8. Осуществление деятельности на территории Заказника, не противоречащей режиму особой охраны территории Заказника, установленному настоящим Положением, предварительно согласовывается с Учреждением. В случае несоответствия заявленной деятельности режиму особой охраны территории Заказника, установленному настоящим Положением, Учреждение отказывает в согласовании.

1.9. Объявление территории Заказником произведено без изъятия

земельных участков у их правообладателей. Ограничение прав правообладателей земельных участков в целях соблюдения режима Заказника устанавливается в соответствии с федеральным законодательством.

1.10. Общая площадь территории Заказника составляет 300 га.

1.11. Оказание Учреждением платных услуг осуществляется в соответствии с действующим законодательством.

1.12. Заказник относится к объектам общенационального достояния. Проход для посетителей Заказника является свободным (за исключением случаев, установленных в соответствии с действующим законодательством).

2. Границы Заказника

2.1. Заказник расположен в 5 км на юго-восток от с. Соколиное Голубинского сельского поселения муниципального образования Бахчисарайский район Республики Крым.

Территория Заказника располагается на землях Куйбышевского лесничества, в частях кварталов 9, 16, 17, 22 – 24 Соколинского участкового лесничества, в части кварталов 32, 46 Соснового участкового лесничества.

Большой каньон Крыма представляет собой узкое ущелье между горой Бойка и Ай-Петринским нагорьем. По происхождению это огромная трещина, образовавшаяся вследствие активных тектонических перемещений гигантских земных блоков. По дну каньона протекает река Аузун-Узень.

2.2. Границы и особенности режима особой охраны Заказника учитываются при разработке планов и перспектив экономического и социального развития, лесохозяйственных регламентов и проектов освоения лесов, подготовке документов территориального планирования, проведении лесоустройства.

2.3. Границы Заказника обозначаются на местности специальными информационными знаками, устанавливаемыми по периметру границ его территории.

2.4. Границы Заказника представлены в приложении 1 к настоящему Положению.

2.5. Сведения о характерных точках границ Заказника представлены в приложении 2 к настоящему Положению.

2.6. Сведения о границах Заказника внесены в Единый государственный реестр недвижимости (учетный номер 90.01.2.49).

3. Цель создания и задачи Заказника

3.1. Заказник создан с целью сохранения в естественном состоянии самого большого и величественного каньона Крымского полуострова.

3.2. Заказник создан для выполнения следующих задач:

сохранение и восстановление природных комплексов (природных ландшафтов);

сохранение в природном состоянии самого большого и величественного каньона Крымского полуострова;

сохранение, восстановление и воспроизводство редких и находящихся под угрозой исчезновения объектов растительного и животного мира и среды их обитания;

экологическое просвещение;

осуществление разрешенной рекреационной деятельности при соблюдении установленного на территории Заказника режима особой охраны;

осуществление экологического мониторинга;

проведение научных исследований.

4. Режим особой охраны территории Заказника

4.1. На территории Заказника запрещается любая деятельность, которая может нанести ущерб природным комплексам и объектам растительного и животного мира, культурно-историческим объектам и которая противоречит его целям и задачам, в том числе:

- 1) строительство объектов капитального строительства;
- 2) размещение объектов некапитального строительства, не связанных с выполнением задач, возложенных на Заказник;
- 3) проведение мелиоративных и любых других работ, которые могут привести к изменению гидрологического и гидрохимического режимов;
- 4) засорение и загрязнение территории Заказника и его водных объектов;
- 5) пускание палов, выжигание растительности;
- 6) пользование недрами, за исключением использования подземных вод и родникового стока на территории Заказника, которые используются для целей питьевого и хозяйственно-бытового водоснабжения, при условии отсутствия негативного влияния на природные комплексы и объекты Заказника, при наличии разрешительных документов в соответствии с законодательством Российской Федерации;
- 7) уничтожение и повреждение форм рельефа и геологических отслоений, сбор образцов горных пород и минералов, остатков ископаемой флоры и фауны (кроме сбора для научных целей в установленном законодательством порядке);
- 8) размещение скотомогильников, создание объектов размещения отходов производства и потребления и хранение радиоактивных, взрывчатых, токсичных, отравляющих и ядовитых веществ;
- 9) применение минеральных удобрений, химических и биологических средств защиты растений, стимуляторов роста без согласования в установленном законодательством порядке;
- 10) движение и стоянка транспортных средств (кроме транспорта, закрепленного на праве оперативного управления за Учреждением, а также транспорта, привлеченного Учреждением по договорам с иными лицами, с целью выполнения требований настоящего Положения, экстренных, аварийных и надзорных служб, транспорта для проведения хозяйственных мероприятий, связанных с обеспечением функционирования Заказника, и мероприятий, связанных с исполнением охотхозяйственных соглашений, заключенных в отношении охотничьих угодий, входящих в границы

Заказника), за исключением их движения по дорогам общего пользования и стоянки автотранспорта в специально предусмотренных и оборудованных для этих целей местах;

11) организация лагерей, мест отдыха, установка палаток, разведение костров, пользование открытыми источниками огня, за пределами мест, установленных Учреждением, специально отведенных и оборудованных для этих целей;

12) уничтожение или повреждение деревьев, кустарников, травянистой растительности;

13) сенокосение и распашка земель (за исключением проведения мер противопожарного обустройства лесов и воспроизводства лесов);

14) осуществление заготовки и сбора недревесных лесных ресурсов, дикорастущих плодов, ягод, орехов, грибов, других пригодных для употребления в пищу лесных ресурсов, лекарственных растений, за исключением заготовки и сбора гражданами таких ресурсов для собственных нужд;

15) уничтожение, добыча и отлов объектов животного мира, за исключением случаев, предусмотренных настоящим Положением;

16) разорение гнезд, нор, сбор яиц и пуха, кроме сбора в научных целях, который проводится в соответствии с требованиями действующего законодательства;

17) обустройство загонов и птичников, прогон и выпас сельскохозяйственных животных;

18) проведение промысловой охоты;

19) нахождение с огнестрельным, пневматическим и охотничьим оружием, за исключением лиц, осуществляющих государственный контроль (надзор), а также лиц, проводящих оперативно-розыскные мероприятия, и случаев, предусмотренных настоящим Положением;

20) нахождение с метательным оружием, капканами и другими орудиями охоты, а также с продукцией добывания объектов животного мира без соответствующих разрешений, предусмотренных действующим законодательством Российской Федерации и Республики Крым;

21) нахождение с собаками охотничьих пород, за исключением используемых при организации мероприятий по охране природных комплексов и объектов, а также при проведении оперативно-розыскных и аварийно-спасательных мероприятий и случаев, предусмотренных настоящим Положением;

22) нанесение на камни и деревья самовольных надписей и знаков;

23) проведение в пределах Заказника археологических исследований без согласования в установленном законодательством порядке;

24) уничтожение или повреждение информационных и охранных знаков, шлагбаумов, элементов рекреационного благоустройства;

25) рубка, за исключением выборочных рубок, осуществляемых при уходе за лесами, вырубке погибших и поврежденных лесных насаждений, ликвидации последствий стихийных бедствий, расчистке экскурсионных экологических маршрутов, дорог, просек для существующих линейных

объектов (в том числе в случае их реконструкции), а также в целях обеспечения противопожарной безопасности, которые проводятся в соответствии с нормативными правовыми актами Российской Федерации и Республики Крым;

26) использование токсичных химических препаратов для охраны и защиты лесов, в том числе в научных целях;

27) осуществление мероприятий по борьбе с переносчиками инфекционных заболеваний без согласования в установленном законодательством порядке.

4.2. На территории Заказника в установленном порядке разрешаются:

1) осуществление Учреждением, правообладателями (собственниками, владельцами, пользователями, арендаторами) земельных участков, расположенных в границах Заказника, рекреационной и эколого-просветительской деятельности, при соблюдении установленного режима особой охраны территории Заказника;

2) проведение научных исследований, производственных практик, использование природных ресурсов в научно-исследовательских целях, не разрушающих окружающую среду и не истощающих биологические ресурсы;

3) размещение объектов некапитального строительства, а также строительство линейных объектов, связанных с выполнением задач, возложенных на Заказник, проведение капитального ремонта и реконструкции линейных объектов, в соответствии с действующим законодательством;

4) восстановительные работы и осуществление мероприятий по предотвращению изменений природных комплексов Заказника в результате негативного антропогенного влияния или стихийного бедствия;

5) осуществление противопожарных мероприятий;

6) проведение спортивной и любительской охоты, охоты в целях регулирования численности охотничьих ресурсов, осуществления научно-исследовательской деятельности;

7) выполнение уборки аварийных деревьев, а также уборки неликвидной древесины в установленном законом порядке;

8) проведение спортивных, экологических акций и мероприятий, согласованных с Учреждением.

4.3. Юридические лица, индивидуальные предприниматели, заключившие охотхозяйственные соглашения, имеют право осуществлять деятельность в сфере охотничьего хозяйства на территории охотничьих угодий, входящих в границы Заказника, в соответствии с требованиями Федерального закона от 24 июля 2009 года № 209-ФЗ «Об охоте и о сохранении охотничьих ресурсов и о внесении изменений в отдельные законодательные акты Российской Федерации» и принятых в соответствии с ним нормативных правовых актов.

Деятельность, связанная с поиском, выслеживанием, преследованием охотничьих ресурсов, их добычей, первичной переработкой и транспортировкой на территории охотничьих угодий Республики Крым, расположенных в границах Заказника, осуществляется на основании

разрешений на добычу охотничьих ресурсов, выдаваемых в установленном законом порядке, и при условии соблюдения ограничений охоты, установленных Правилами охоты, утвержденными приказом Министерства природных ресурсов и экологии Российской Федерации от 24 июля 2020 года № 477 «Об утверждении Правил охоты», а также ограничений охоты, введенных в установленном порядке руководителем высшего исполнительного органа государственной власти Республики Крым.

4.4. На территории Заказника хозяйственная и иная деятельность осуществляется с соблюдением настоящего Положения, Требований по предотвращению гибели объектов животного мира при осуществлении производственных процессов, а также при эксплуатации транспортных магистралей, трубопроводов, линий связи и электропередачи, утвержденных постановлением Правительства Российской Федерации от 13 августа 1996 года № 997, и требований по предотвращению гибели объектов животного мира при осуществлении производственных процессов, а также при эксплуатации транспортных магистралей, трубопроводов, линий связи и электропередачи на территории Республики Крым, утвержденных постановлением Совета министров Республики Крым от 08 августа 2016 года № 382.

5. Виды разрешенного использования земельных участков и предельные максимальные параметры разрешенного строительства, реконструкции объектов капитального строительства на территории Заказника

5.1. На территории Заказника допускаются следующие виды разрешенного использования земельных участков:

основные виды разрешенного использования:

природно-познавательный туризм (код 5.2);

охрана природных территорий (код 9.1);

заготовка лесных ресурсов (код 10.3);

вспомогательные виды разрешенного использования:

обеспечение научной деятельности (3.9);

отдых (рекреация) (код 5.0);

энергетика (6.7);

размещение автомобильных дорог (7.2.1);

историко-культурная деятельность (9.3);

водные объекты (код 11.0);

благоустройство территории (код 12.0.2).

С кадастровыми номерами 90:01:071001:571, 90:01:071001:572, 90:01:071001:569, 90:01:071001:573, 90:01:071001:570:

основные виды разрешенного использования:

отдых (рекреация) (код 5.0);

природно-познавательный туризм (5.2);

охрана природных территорий (9.1);

заготовка лесных ресурсов (10.3);

вспомогательные виды разрешенного использования:

обеспечение научной деятельности (3.9);

рынки (код 4.3);

историко-культурная деятельность (9.3).

5.1.1. С видами разрешенного использования земельного участка: охрана природных территорий (код 9.1); заготовка лесных ресурсов (код 10.3); природно-познавательный туризм (код 5.2); водные объекты (код 11.0); благоустройство территории (код 12.0.2); энергетика (6.7); размещение автомобильных дорог (7.2.1); историко-культурная деятельность (9.3); обеспечение научной деятельности (код 3.9), отдых (рекреация) (код 5.0); рынки (код 4.3) предельные параметры разрешенного строительства, реконструкции объектов капитального строительства не устанавливаются.

5.1.2. Проектирование, строительство (реконструкция) объектов капитального строительства осуществляется с учетом применения требований настоящего Положения, национальных стандартов и сводов правил (и их частей), применение которых обязательно согласно действующему законодательству, а в иных случаях, незатронутых ранее указанными требованиями, проектирование, строительство (реконструкция) объектов капитального строительства осуществляется в порядке, установленном действующим законодательством, с учетом требований, указанных в техническом задании заказчика.

6. Организация охраны территории Заказника

6.1. На территории Заказника региональный государственный контроль (надзор) в области охраны и использования особо охраняемых природных территорий Республики Крым осуществляется Минприроды Крыма.

6.2. Ответственность за нарушение режима особой охраны территории

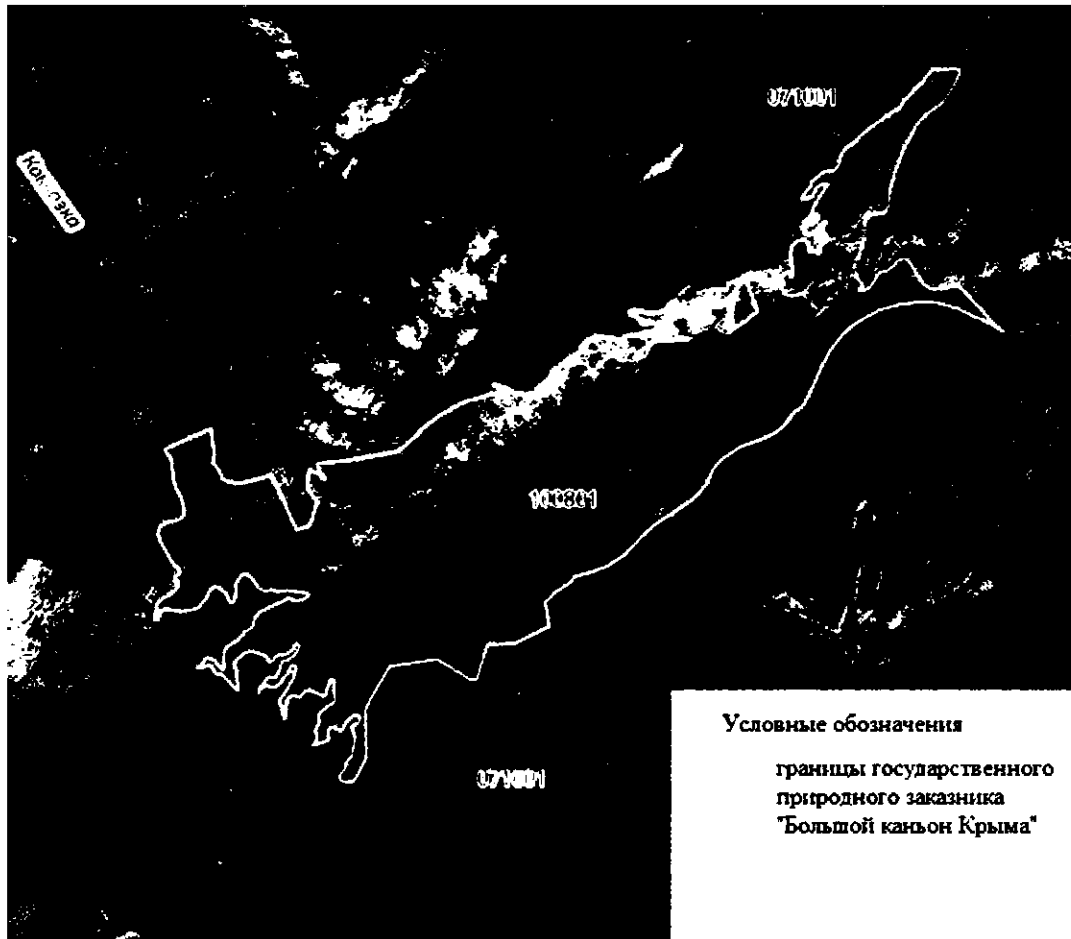
Заказника устанавливается в соответствии с законодательством Российской Федерации и Республики Крым.

6.3. Посетители Заказника, а также правообладатели (собственники, владельцы, пользователи, арендаторы) земельных участков, расположенных в границах Заказника, обязаны соблюдать установленный режим особой охраны территории Заказника и несут за его нарушение административную, уголовную и иную установленную законом ответственность.

6.4. Вред, причиненный природным объектам и комплексам в границах Заказника, подлежит возмещению в соответствии с утвержденными в установленном порядке таксами и методиками исчисления размера ущерба, а при их отсутствии - по фактическим затратам на их восстановление.

Приложение 1
к Положению
о государственном природном
заказнике регионального
значения Республики Крым
«Большой каньон Крыма»

**Границы государственного природного заказника регионального
значения Республики Крым «Большой каньон Крыма»**



Приложение 2
к Положению
о государственном природном
заказнике регионального
значения Республики Крым
«Большой каньон Крыма»

**Сведения о характерных точках границ государственного
природного заказника регионального значения Республики Крым
«Большой каньон Крыма»**

Система координат СК-63, система высот Балтийская, 1977 г.

| № характерных точек границ | Координаты | |
|-------------------------------|------------|------------|
| | X | Y |
| 1 | 4924093.32 | 5179858.61 |
| 2 | 4924066.72 | 5179862.10 |
| 3 | 4924026.02 | 5179867.38 |
| 4 | 4923981.44 | 5179871.52 |
| 5 | 4923939.71 | 5179866.52 |
| 6 | 4923907.48 | 5179891.37 |
| 7 | 4923867.26 | 5179907.51 |
| 8 | 4923851.15 | 5179942.09 |
| 9 | 4923848.15 | 5179987.35 |
| 10 | 4923866.26 | 5180080.92 |
| 11 | 4923882.27 | 5180126.59 |
| 12 | 4923769.36 | 5180180.31 |
| 13 | 4923633.05 | 5180237.08 |
| 14 | 4923646.02 | 5180290.01 |
| 15 | 4923687.99 | 5180310.31 |
| 16 | 4923755.90 | 5180331.89 |
| 17 | 4923814.82 | 5180293.05 |

| | | |
|----|------------|------------|
| 18 | 4923841.71 | 5180290.02 |
| 19 | 4923864.02 | 5180294.87 |
| 20 | 4923907.04 | 5180300.73 |
| 21 | 4923893.58 | 5180314.54 |
| 22 | 4923880.26 | 5180344.58 |
| 23 | 4923868.61 | 5180351.64 |
| 24 | 4923853.68 | 5180367.60 |
| 25 | 4923859.00 | 5180371.29 |
| 26 | 4923887.67 | 5180350.90 |
| 27 | 4923901.64 | 5180345.95 |
| 28 | 4923913.98 | 5180339.19 |
| 29 | 4923929.63 | 5180337.20 |
| 30 | 4923938.21 | 5180472.44 |
| 31 | 4923968.83 | 5180657.37 |
| 32 | 4923974.43 | 5180692.13 |
| 33 | 4923986.15 | 5180716.44 |
| 34 | 4924020.35 | 5180756.39 |
| 35 | 4924080.03 | 5180818.93 |
| 36 | 4924134.59 | 5180890.88 |
| 37 | 4924180.45 | 5180978.54 |
| 38 | 4924194.42 | 5181015.33 |
| 39 | 4924226.61 | 5181119.70 |
| 40 | 4924229.10 | 5181145.67 |
| 41 | 4924215.47 | 5181162.05 |
| 42 | 4924210.87 | 5181186.10 |
| 43 | 4924218.00 | 5181202.75 |
| 44 | 4924228.97 | 5181195.57 |

| | | |
|----|------------|------------|
| 45 | 4924263.37 | 5181131.70 |
| 46 | 4924273.06 | 5181131.66 |
| 47 | 4924270.58 | 5181146.80 |
| 48 | 4924257.64 | 5181180.66 |
| 49 | 4924245.53 | 5181206.26 |
| 50 | 4924225.44 | 5181239.01 |
| 51 | 4924219.60 | 5181317.20 |
| 52 | 4924235.20 | 5181335.61 |
| 53 | 4924262.92 | 5181365.28 |
| 54 | 4924288.85 | 5181392.52 |
| 55 | 4924305.07 | 5181397.25 |
| 56 | 4924322.09 | 5181403.47 |
| 57 | 4924338.05 | 5181420.58 |
| 58 | 4924333.29 | 5181428.09 |
| 59 | 4924386.62 | 5181494.22 |
| 60 | 4924398.52 | 5181514.66 |
| 61 | 4924453.07 | 5181559.46 |
| 62 | 4924474.65 | 5181591.78 |
| 63 | 4924473.92 | 5181636.92 |
| 64 | 4924457.45 | 5181720.86 |
| 65 | 4924475.60 | 5181744.66 |
| 66 | 4924492.11 | 5181859.42 |
| 67 | 4924498.93 | 5181875.65 |
| 68 | 4924500.57 | 5181901.89 |
| 69 | 4924523.35 | 5181929.14 |
| 70 | 4924536.17 | 5181945.34 |
| 71 | 4924544.24 | 5181944.80 |

| | | |
|----|------------|------------|
| 72 | 4924548.75 | 5181936.53 |
| 73 | 4924532.30 | 5181907.52 |
| 74 | 4924528.11 | 5181812.54 |
| 75 | 4924559.29 | 5181788.89 |
| 76 | 4924578.24 | 5181746.08 |
| 77 | 4924592.62 | 5181770.61 |
| 78 | 4924587.25 | 5181810.39 |
| 79 | 4924573.18 | 5181856.09 |
| 80 | 4924585.85 | 5181917.06 |
| 81 | 4924581.98 | 5181921.36 |
| 82 | 4924595.61 | 5181957.85 |
| 83 | 4924600.35 | 5181967.46 |
| 84 | 4924594.93 | 5182027.54 |
| 85 | 4924621.69 | 5182077.92 |
| 86 | 4924631.81 | 5182167.48 |
| 87 | 4924602.11 | 5182144.27 |
| 88 | 4924598.32 | 5182159.21 |
| 89 | 4924603.48 | 5182172.97 |
| 90 | 4924605.45 | 5182184.37 |
| 91 | 4924659.52 | 5182232.23 |
| 92 | 4924665.74 | 5182246.29 |
| 93 | 4924636.56 | 5182227.29 |
| 94 | 4924599.40 | 5182215.89 |
| 95 | 4924559.68 | 5182214.18 |
| 96 | 4924532.88 | 5182218.21 |
| 97 | 4924525.06 | 5182214.00 |
| 98 | 4924523.61 | 5182200.00 |

| | | |
|-----|------------|------------|
| 99 | 4924505.42 | 5182204.80 |
| 100 | 4924482.67 | 5182205.95 |
| 101 | 4924503.49 | 5182234.99 |
| 102 | 4924528.65 | 5182275.34 |
| 103 | 4924532.96 | 5182285.82 |
| 104 | 4924548.10 | 5182294.85 |
| 105 | 4924569.83 | 5182332.54 |
| 106 | 4924701.46 | 5182287.35 |
| 107 | 4924733.12 | 5182278.03 |
| 108 | 4924742.65 | 5182289.16 |
| 109 | 4924741.06 | 5182308.77 |
| 110 | 4924725.11 | 5182356.19 |
| 111 | 4924698.18 | 5182411.94 |
| 112 | 4924698.03 | 5182457.74 |
| 113 | 4924713.78 | 5182440.73 |
| 114 | 4924727.98 | 5182440.73 |
| 115 | 4924749.49 | 5182474.14 |
| 116 | 4924749.49 | 5182485.63 |
| 117 | 4924740.30 | 5182488.55 |
| 118 | 4924721.95 | 5182487.16 |
| 119 | 4924744.27 | 5182494.81 |
| 120 | 4924781.16 | 5182495.23 |
| 121 | 4924800.54 | 5182488.80 |
| 122 | 4924836.06 | 5182487.77 |
| 123 | 4924858.10 | 5182490.05 |
| 124 | 4924872.70 | 5182497.55 |
| 125 | 4924894.34 | 5182533.30 |

| | | |
|-----|------------|------------|
| 126 | 4924890.85 | 5182554.45 |
| 127 | 4924864.84 | 5182567.62 |
| 128 | 4924834.23 | 5182568.15 |
| 129 | 4924843.96 | 5182589.51 |
| 130 | 4924826.99 | 5182612.09 |
| 131 | 4924841.72 | 5182625.79 |
| 132 | 4924850.73 | 5182618.60 |
| 133 | 4924862.46 | 5182622.27 |
| 134 | 4924889.79 | 5182656.23 |
| 135 | 4924901.39 | 5182657.09 |
| 136 | 4924908.17 | 5182640.84 |
| 137 | 4924893.22 | 5182616.73 |
| 138 | 4924897.54 | 5182600.89 |
| 139 | 4924914.05 | 5182600.32 |
| 140 | 4924921.93 | 5182614.25 |
| 141 | 4924925.27 | 5182628.62 |
| 142 | 4924922.26 | 5182639.64 |
| 143 | 4924928.14 | 5182641.25 |
| 144 | 4924932.28 | 5182634.47 |
| 145 | 4924931.55 | 5182625.38 |
| 146 | 4924946.38 | 5182625.38 |
| 147 | 4924951.39 | 5182632.39 |
| 148 | 4924953.00 | 5182641.96 |
| 149 | 4924961.42 | 5182645.26 |
| 150 | 4924965.95 | 5182651.39 |
| 151 | 4924971.23 | 5182651.18 |
| 152 | 4924970.92 | 5182642.27 |

| | | |
|-----|------------|------------|
| 153 | 4924965.43 | 5182637.91 |
| 154 | 4924957.24 | 5182630.57 |
| 155 | 4924959.41 | 5182624.21 |
| 156 | 4924948.55 | 5182619.76 |
| 157 | 4924936.86 | 5182605.83 |
| 158 | 4924920.44 | 5182591.01 |
| 159 | 4924917.49 | 5182578.75 |
| 160 | 4924915.42 | 5182563.00 |
| 161 | 4924921.55 | 5182552.42 |
| 162 | 4924941.70 | 5182546.53 |
| 163 | 4924943.88 | 5182562.07 |
| 164 | 4924953.99 | 5182566.67 |
| 165 | 4924961.42 | 5182579.61 |
| 166 | 4924964.92 | 5182598.48 |
| 167 | 4924976.62 | 5182607.00 |
| 168 | 4924984.46 | 5182616.52 |
| 169 | 4924997.87 | 5182615.07 |
| 170 | 4925004.31 | 5182608.73 |
| 171 | 4925002.77 | 5182598.21 |
| 172 | 4924981.31 | 5182593.19 |
| 173 | 4924972.36 | 5182587.03 |
| 174 | 4924962.01 | 5182567.73 |
| 175 | 4924963.64 | 5182541.09 |
| 176 | 4925006.75 | 5182585.53 |
| 177 | 4925032.80 | 5182590.81 |
| 178 | 4925082.57 | 5182621.91 |
| 179 | 4925121.20 | 5182647.30 |

| | | |
|-----|------------|------------|
| 180 | 4925140.54 | 5182662.77 |
| 181 | 4925141.03 | 5182631.85 |
| 182 | 4925125.34 | 5182609.16 |
| 183 | 4925085.23 | 5182587.69 |
| 184 | 4925075.68 | 5182561.69 |
| 185 | 4925071.16 | 5182533.16 |
| 186 | 4925123.69 | 5182572.77 |
| 187 | 4925133.81 | 5182586.80 |
| 188 | 4925144.24 | 5182584.74 |
| 189 | 4925170.85 | 5182609.05 |
| 190 | 4925176.82 | 5182620.79 |
| 191 | 4925192.26 | 5182639.91 |
| 192 | 4925196.62 | 5182657.00 |
| 193 | 4925196.86 | 5182686.22 |
| 194 | 4925225.71 | 5182708.96 |
| 195 | 4925273.64 | 5182722.81 |
| 196 | 4925292.08 | 5182737.14 |
| 197 | 4925314.62 | 5182764.27 |
| 198 | 4925322.15 | 5182777.23 |
| 199 | 4925339.48 | 5182794.84 |
| 200 | 4925351.88 | 5182808.33 |
| 201 | 4925366.44 | 5182824.59 |
| 202 | 4925382.46 | 5182845.84 |
| 203 | 4925415.18 | 5182892.67 |
| 204 | 4925431.53 | 5182917.04 |
| 205 | 4925439.23 | 5182926.02 |
| 206 | 4925466.17 | 5182968.36 |

| | | |
|-----|------------|------------|
| 207 | 4925476.76 | 5182976.70 |
| 208 | 4925466.49 | 5182984.40 |
| 209 | 4925507.04 | 5183007.64 |
| 210 | 4925558.52 | 5183061.09 |
| 211 | 4925603.43 | 5183105.97 |
| 212 | 4925611.88 | 5183107.76 |
| 213 | 4925629.22 | 5183126.13 |
| 214 | 4925646.66 | 5183135.76 |
| 215 | 4925646.36 | 5183207.02 |
| 216 | 4925649.36 | 5183239.19 |
| 217 | 4925641.37 | 5183263.44 |
| 218 | 4925625.09 | 5183261.69 |
| 219 | 4925611.38 | 5183255.14 |
| 220 | 4925588.38 | 5183242.44 |
| 221 | 4925541.98 | 5183217.23 |
| 222 | 4925520.07 | 5183198.60 |
| 223 | 4925483.99 | 5183168.23 |
| 224 | 4925459.33 | 5183126.73 |
| 225 | 4925422.98 | 5183088.43 |
| 226 | 4925388.66 | 5183056.93 |
| 227 | 4925319.30 | 5183020.50 |
| 228 | 4925268.76 | 5182994.55 |
| 229 | 4925223.35 | 5182976.90 |
| 230 | 4925189.85 | 5182963.53 |
| 231 | 4925109.15 | 5182939.87 |
| 232 | 4925033.35 | 5182932.01 |
| 233 | 4925007.55 | 5182920.34 |

| | | |
|-----|------------|------------|
| 234 | 4925003.68 | 5182908.92 |
| 235 | 4924999.58 | 5182888.96 |
| 236 | 4924998.86 | 5182848.07 |
| 237 | 4924982.93 | 5182836.80 |
| 238 | 4924967.18 | 5182825.98 |
| 239 | 4924928.41 | 5182819.93 |
| 240 | 4924850.33 | 5182808.25 |
| 241 | 4924776.51 | 5182771.08 |
| 242 | 4924713.17 | 5182788.42 |
| 243 | 4924684.17 | 5182807.72 |
| 244 | 4924661.01 | 5182785.27 |
| 245 | 4924657.71 | 5182803.11 |
| 246 | 4924662.80 | 5182824.53 |
| 247 | 4924683.90 | 5182850.51 |
| 248 | 4924728.97 | 5182877.39 |
| 249 | 4924743.45 | 5182895.35 |
| 250 | 4924744.47 | 5182915.77 |
| 251 | 4924768.07 | 5182950.82 |
| 252 | 4924791.26 | 5182967.46 |
| 253 | 4924802.29 | 5182997.15 |
| 254 | 4924792.12 | 5183017.15 |
| 255 | 4924755.33 | 5183038.95 |
| 256 | 4924680.92 | 5183081.90 |
| 257 | 4924660.14 | 5183115.62 |
| 258 | 4924658.71 | 5183166.25 |
| 259 | 4924675.15 | 5183228.63 |
| 260 | 4924658.14 | 5183254.46 |

| | | |
|-----|------------|------------|
| 261 | 4924587.41 | 5183317.04 |
| 262 | 4924509.17 | 5183391.56 |
| 263 | 4924459.91 | 5183443.13 |
| 264 | 4924509.01 | 5183365.22 |
| 265 | 4924533.53 | 5183310.54 |
| 266 | 4924567.82 | 5183243.94 |
| 267 | 4924601.15 | 5183137.35 |
| 268 | 4924606.01 | 5183078.76 |
| 269 | 4924600.56 | 5183006.19 |
| 270 | 4924573.35 | 5182885.48 |
| 271 | 4924537.09 | 5182814.86 |
| 272 | 4924508.03 | 5182764.60 |
| 273 | 4924465.83 | 5182714.98 |
| 274 | 4924391.18 | 5182655.17 |
| 275 | 4924322.05 | 5182618.06 |
| 276 | 4924181.94 | 5182552.00 |
| 277 | 4924140.97 | 5182524.39 |
| 278 | 4924124.04 | 5182494.36 |
| 279 | 4924048.97 | 5182433.41 |
| 280 | 4924025.75 | 5182397.54 |
| 281 | 4923998.21 | 5182334.20 |
| 282 | 4923970.56 | 5182248.34 |
| 283 | 4923910.28 | 5182152.37 |
| 284 | 4923865.81 | 5182117.67 |
| 285 | 4923799.56 | 5182084.11 |
| 286 | 4923738.10 | 5182026.42 |
| 287 | 4923664.73 | 5181909.53 |

| | | |
|-----|------------|------------|
| 288 | 4923622.44 | 5181844.06 |
| 289 | 4923571.77 | 5181789.19 |
| 290 | 4923495.69 | 5181717.90 |
| 291 | 4923446.42 | 5181639.96 |
| 292 | 4923416.41 | 5181557.02 |
| 293 | 4923399.44 | 5181484.09 |
| 294 | 4923373.43 | 5181468.22 |
| 295 | 4923327.56 | 5181392.44 |
| 296 | 4923309.75 | 5181376.42 |
| 297 | 4923297.32 | 5181364.08 |
| 298 | 4923291.58 | 5181358.19 |
| 299 | 4923292.24 | 5181350.79 |
| 300 | 4923176.93 | 5181368.50 |
| 301 | 4923103.26 | 5181207.21 |
| 302 | 4923099.84 | 5181130.28 |
| 303 | 4923104.88 | 5181097.39 |
| 304 | 4923089.08 | 5181083.06 |
| 305 | 4922946.33 | 5181038.08 |
| 306 | 4922945.98 | 5181007.60 |
| 307 | 4923039.15 | 5180860.19 |
| 308 | 4923010.69 | 5180646.67 |
| 309 | 4922865.46 | 5180555.17 |
| 310 | 4922817.18 | 5180534.64 |
| 311 | 4922603.07 | 5180532.99 |
| 312 | 4922497.07 | 5180474.15 |
| 313 | 4922494.16 | 5180451.43 |
| 314 | 4922501.38 | 5180421.38 |

| | | |
|-----|------------|------------|
| 315 | 4922520.03 | 5180408.04 |
| 316 | 4922526.33 | 5180411.88 |
| 317 | 4922532.99 | 5180416.37 |
| 318 | 4922536.93 | 5180419.80 |
| 319 | 4922543.66 | 5180426.76 |
| 320 | 4922549.81 | 5180433.01 |
| 321 | 4922552.18 | 5180434.72 |
| 322 | 4922557.61 | 5180437.17 |
| 323 | 4922566.45 | 5180439.57 |
| 324 | 4922584.29 | 5180442.55 |
| 325 | 4922592.95 | 5180449.13 |
| 326 | 4922597.29 | 5180454.93 |
| 327 | 4922601.35 | 5180459.39 |
| 328 | 4922608.65 | 5180465.50 |
| 329 | 4922612.23 | 5180467.50 |
| 330 | 4922617.87 | 5180469.53 |
| 331 | 4922626.51 | 5180471.61 |
| 332 | 4922641.13 | 5180473.78 |
| 333 | 4922649.33 | 5180475.17 |
| 334 | 4922665.65 | 5180479.43 |
| 335 | 4922684.06 | 5180482.21 |
| 336 | 4922699.03 | 5180482.39 |
| 337 | 4922704.95 | 5180482.05 |
| 338 | 4922708.66 | 5180481.37 |
| 339 | 4922714.46 | 5180479.09 |
| 340 | 4922722.32 | 5180475.13 |
| 341 | 4922728.36 | 5180473.02 |

| | | |
|-----|------------|------------|
| 342 | 4922737.80 | 5180470.98 |
| 343 | 4922740.52 | 5180470.93 |
| 344 | 4922747.87 | 5180472.74 |
| 345 | 4922752.88 | 5180478.25 |
| 346 | 4922754.55 | 5180488.10 |
| 347 | 4922755.41 | 5180491.12 |
| 348 | 4922756.78 | 5180493.85 |
| 349 | 4922760.88 | 5180498.44 |
| 350 | 4922765.15 | 5180501.77 |
| 351 | 4922769.69 | 5180504.43 |
| 352 | 4922774.57 | 5180506.02 |
| 353 | 4922778.50 | 5180506.69 |
| 354 | 4922782.99 | 5180506.64 |
| 355 | 4922786.17 | 5180505.92 |
| 356 | 4922788.39 | 5180504.83 |
| 357 | 4922792.18 | 5180501.30 |
| 358 | 4922794.99 | 5180497.67 |
| 359 | 4922796.86 | 5180494.02 |
| 360 | 4922797.46 | 5180490.41 |
| 361 | 4922797.36 | 5180484.76 |
| 362 | 4922796.20 | 5180480.53 |
| 363 | 4922792.56 | 5180474.72 |
| 364 | 4922786.93 | 5180467.58 |
| 365 | 4922778.79 | 5180458.71 |
| 366 | 4922769.00 | 5180449.40 |
| 367 | 4922761.57 | 5180443.19 |
| 368 | 4922754.48 | 5180438.37 |

| | | |
|-----|------------|------------|
| 369 | 4922741.34 | 5180432.46 |
| 370 | 4922733.14 | 5180428.29 |
| 371 | 4922728.10 | 5180424.37 |
| 372 | 4922726.53 | 5180421.34 |
| 373 | 4922727.64 | 5180416.63 |
| 374 | 4922730.02 | 5180412.27 |
| 375 | 4922738.21 | 5180401.68 |
| 376 | 4922742.81 | 5180394.59 |
| 377 | 4922744.11 | 5180390.48 |
| 378 | 4922744.17 | 5180384.21 |
| 379 | 4922744.19 | 5180380.23 |
| 380 | 4922743.94 | 5180377.12 |
| 381 | 4922741.99 | 5180373.05 |
| 382 | 4922737.89 | 5180368.38 |
| 383 | 4922731.24 | 5180365.65 |
| 384 | 4922721.64 | 5180363.53 |
| 385 | 4922711.17 | 5180362.38 |
| 386 | 4922703.89 | 5180362.52 |
| 387 | 4922690.35 | 5180365.17 |
| 388 | 4922687.75 | 5180363.96 |
| 389 | 4922684.09 | 5180357.93 |
| 390 | 4922667.79 | 5180310.12 |
| 391 | 4922666.37 | 5180305.59 |
| 392 | 4922664.39 | 5180296.92 |
| 393 | 4922662.74 | 5180292.47 |
| 394 | 4922659.66 | 5180287.81 |
| 395 | 4922657.63 | 5180284.62 |

| | | |
|-----|------------|------------|
| 396 | 4922670.28 | 5180298.04 |
| 397 | 4922673.71 | 5180300.74 |
| 398 | 4922686.51 | 5180309.02 |
| 399 | 4922692.82 | 5180310.86 |
| 400 | 4922697.20 | 5180311.53 |
| 401 | 4922703.83 | 5180311.47 |
| 402 | 4922712.42 | 5180310.51 |
| 403 | 4922725.07 | 5180307.25 |
| 404 | 4922728.19 | 5180306.86 |
| 405 | 4922736.02 | 5180307.66 |
| 406 | 4922739.81 | 5180309.40 |
| 407 | 4922755.49 | 5180319.88 |
| 408 | 4922760.91 | 5180323.08 |
| 409 | 4922765.21 | 5180324.45 |
| 410 | 4922769.64 | 5180325.05 |
| 411 | 4922776.92 | 5180324.82 |
| 412 | 4922789.62 | 5180322.17 |
| 413 | 4922796.13 | 5180322.36 |
| 414 | 4922802.53 | 5180323.71 |
| 415 | 4922805.65 | 5180325.50 |
| 416 | 4922808.26 | 5180328.26 |
| 417 | 4922823.41 | 5180346.00 |
| 418 | 4922839.20 | 5180366.12 |
| 419 | 4922842.36 | 5180371.38 |
| 420 | 4922846.55 | 5180381.36 |
| 421 | 4922849.76 | 5180388.10 |
| 422 | 4922852.02 | 5180390.61 |

| | | |
|-----|------------|------------|
| 423 | 4922855.99 | 5180393.03 |
| 424 | 4922862.35 | 5180395.26 |
| 425 | 4922869.88 | 5180396.18 |
| 426 | 4922880.80 | 5180395.50 |
| 427 | 4922906.26 | 5180392.04 |
| 428 | 4922908.89 | 5180391.91 |
| 429 | 4922919.40 | 5180393.00 |
| 430 | 4922938.65 | 5180396.38 |
| 431 | 4922946.20 | 5180397.84 |
| 432 | 4922949.04 | 5180397.64 |
| 433 | 4922951.75 | 5180396.46 |
| 434 | 4922954.72 | 5180393.87 |
| 435 | 4922958.61 | 5180388.68 |
| 436 | 4922959.17 | 5180386.31 |
| 437 | 4922958.18 | 5180382.43 |
| 438 | 4922956.47 | 5180377.76 |
| 439 | 4922954.64 | 5180375.45 |
| 440 | 4922950.69 | 5180373.59 |
| 441 | 4922942.61 | 5180371.56 |
| 442 | 4922935.32 | 5180370.53 |
| 443 | 4922929.11 | 5180368.60 |
| 444 | 4922911.44 | 5180362.62 |
| 445 | 4922888.88 | 5180357.14 |
| 446 | 4922885.34 | 5180355.40 |
| 447 | 4922881.91 | 5180350.18 |
| 448 | 4922881.76 | 5180348.03 |
| 449 | 4922886.23 | 5180335.66 |

| | | |
|-----|------------|------------|
| 450 | 4922893.02 | 5180322.39 |
| 451 | 4922901.05 | 5180308.83 |
| 452 | 4922910.19 | 5180293.83 |
| 453 | 4922912.23 | 5180289.24 |
| 454 | 4922913.71 | 5180283.69 |
| 455 | 4922914.06 | 5180279.06 |
| 456 | 4922913.08 | 5180274.75 |
| 457 | 4922909.81 | 5180268.16 |
| 458 | 4922905.92 | 5180262.28 |
| 459 | 4922901.06 | 5180256.78 |
| 460 | 4922896.80 | 5180252.93 |
| 461 | 4922885.52 | 5180244.71 |
| 462 | 4922882.40 | 5180241.60 |
| 463 | 4922880.52 | 5180238.40 |
| 464 | 4922879.19 | 5180232.67 |
| 465 | 4922879.28 | 5180230.31 |
| 466 | 4922887.43 | 5180216.55 |
| 467 | 4922889.18 | 5180212.11 |
| 468 | 4922889.56 | 5180208.41 |
| 469 | 4922888.80 | 5180203.22 |
| 470 | 4922887 | 5180198.85 |
| 471 | 4922884.38 | 5180195.45 |
| 472 | 4922874.96 | 5180186.79 |
| 473 | 4922868.44 | 5180182.43 |
| 474 | 4922862.64 | 5180179.79 |
| 475 | 4922855.36 | 5180177.90 |
| 476 | 4922839.32 | 5180176.10 |

| | | |
|-----|------------|------------|
| 477 | 4922814.74 | 5180172.64 |
| 478 | 4922806.51 | 5180172.50 |
| 479 | 4922777.51 | 5180173.12 |
| 480 | 4922793.13 | 5180164.06 |
| 481 | 4922799.56 | 5180161.23 |
| 482 | 4922813.16 | 5180158.75 |
| 483 | 4922841.81 | 5180151.73 |
| 484 | 4922854.11 | 5180148.78 |
| 485 | 4922867.78 | 5180146.59 |
| 486 | 4922874.35 | 5180148.64 |
| 487 | 4922887.85 | 5180160.28 |
| 488 | 4922900.62 | 5180171.01 |
| 489 | 4922911.16 | 5180178.78 |
| 490 | 4922923.12 | 5180186.05 |
| 491 | 4922946.26 | 5180199.35 |
| 492 | 4922965.18 | 5180209.42 |
| 493 | 4922973.07 | 5180212.44 |
| 494 | 4922993.74 | 5180218.45 |
| 495 | 4923000.63 | 5180220.94 |
| 496 | 4923008.28 | 5180223.72 |
| 497 | 4923011.22 | 5180224.09 |
| 498 | 4923013.54 | 5180223.81 |
| 499 | 4923018.26 | 5180222.33 |
| 500 | 4923021.05 | 5180220.85 |
| 501 | 4923023.64 | 5180217.92 |
| 502 | 4923024.69 | 5180214.72 |
| 503 | 4923024.36 | 5180210.64 |

| | | |
|-----|------------|------------|
| 504 | 4923022.60 | 5180205.81 |
| 505 | 4923019.98 | 5180201.05 |
| 506 | 4923016.95 | 5180198.27 |
| 507 | 4923010.39 | 5180195.45 |
| 508 | 4922993.84 | 5180191.00 |
| 509 | 4922985.54 | 5180185.15 |
| 510 | 4922982.23 | 5180181.79 |
| 511 | 4922972.44 | 5180171.35 |
| 512 | 4922962.69 | 5180163.99 |
| 513 | 4922960.85 | 5180163.15 |
| 514 | 4922955.28 | 5180158.94 |
| 515 | 4922943.48 | 5180149.07 |
| 516 | 4922935.20 | 5180139.59 |
| 517 | 4922926.68 | 5180128.19 |
| 518 | 4922925.34 | 5180123.80 |
| 519 | 4922925.50 | 5180119.45 |
| 520 | 4922929.64 | 5180108.45 |
| 521 | 4922931.94 | 5180100.29 |
| 522 | 4922933.61 | 5180091 |
| 523 | 4922932.97 | 5180084.74 |
| 524 | 4922930.83 | 5180077.85 |
| 525 | 4922927.86 | 5180073.72 |
| 526 | 4922913.24 | 5180059.66 |
| 527 | 4922910.26 | 5180058.28 |
| 528 | 4922905.71 | 5180057.76 |
| 529 | 4922898.12 | 5180057.21 |
| 530 | 4922894.78 | 5180056.78 |

| | | |
|-----|------------|------------|
| 531 | 4922894.56 | 5180055.67 |
| 532 | 4922895.29 | 5180055.35 |
| 533 | 4922897.04 | 5180054.92 |
| 534 | 4922899.75 | 5180054.76 |
| 535 | 4922906.26 | 5180055.45 |
| 536 | 4922915.96 | 5180057.68 |
| 537 | 4922927.39 | 5180061.22 |
| 538 | 4922931.55 | 5180064.04 |
| 539 | 4922947.45 | 5180080.19 |
| 540 | 4922963.19 | 5180087.97 |
| 541 | 4922968.71 | 5180091.80 |
| 542 | 4922969.92 | 5180096.56 |
| 543 | 4922970.23 | 5180100.57 |
| 544 | 4922968.79 | 5180105.72 |
| 545 | 4922967.96 | 5180111.75 |
| 546 | 4922967.99 | 5180116.42 |
| 547 | 4922968.85 | 5180121.34 |
| 548 | 4922969.99 | 5180125.67 |
| 549 | 4922971.67 | 5180129.72 |
| 550 | 4922974.11 | 5180133.18 |
| 551 | 4922977.51 | 5180136.46 |
| 552 | 4922980.67 | 5180138.68 |
| 553 | 4922984.12 | 5180140.29 |
| 554 | 4922995.13 | 5180144.18 |
| 555 | 4923023.18 | 5180155.11 |
| 556 | 4923035.14 | 5180161.02 |
| 557 | 4923039.62 | 5180163.98 |

| | | |
|-----|------------|------------|
| 558 | 4923043.94 | 5180168.56 |
| 559 | 4923045.51 | 5180174.52 |
| 560 | 4923049.21 | 5180184.84 |
| 561 | 4923051.69 | 5180192.08 |
| 562 | 4923053.87 | 5180197.92 |
| 563 | 4923057.18 | 5180205.20 |
| 564 | 4923061.26 | 5180211.26 |
| 565 | 4923064.24 | 5180214.88 |
| 566 | 4923068.25 | 5180218.52 |
| 567 | 4923093.80 | 5180234.53 |
| 568 | 4923098.75 | 5180237.06 |
| 569 | 4923103.53 | 5180238.59 |
| 570 | 4923106.99 | 5180239.31 |
| 571 | 4923110.20 | 5180239.31 |
| 572 | 4923113.47 | 5180238.35 |
| 573 | 4923116.22 | 5180236.75 |
| 574 | 4923118.85 | 5180233.83 |
| 575 | 4923120.02 | 5180231.68 |
| 576 | 4923120.46 | 5180229.78 |
| 577 | 4923120.15 | 5180227.04 |
| 578 | 4923119.42 | 5180224.39 |
| 579 | 4923118.64 | 5180221.89 |
| 580 | 4923116.98 | 5180219.83 |
| 581 | 4923110.93 | 5180216.88 |
| 582 | 4923105.91 | 5180214.61 |
| 583 | 4923100.50 | 5180212.34 |
| 584 | 4923093.40 | 5180207.48 |

| | | |
|-----|------------|------------|
| 585 | 4923088.12 | 5180201.12 |
| 586 | 4923082.23 | 5180194 |
| 587 | 4923078.65 | 5180188.62 |
| 588 | 4923076.24 | 5180184.24 |
| 589 | 4923071.50 | 5180170.15 |
| 590 | 4923070.82 | 5180166.39 |
| 591 | 4923071.54 | 5180152.34 |
| 592 | 4923071.65 | 5180149.04 |
| 593 | 4923071.35 | 5180146.44 |
| 594 | 4923070.17 | 5180142.95 |
| 595 | 4923068.16 | 5180139.26 |
| 596 | 4923063.08 | 5180132.94 |
| 597 | 4923055.40 | 5180126.11 |
| 598 | 4923045.26 | 5180117.38 |
| 599 | 4923040.98 | 5180111.68 |
| 600 | 4923039.38 | 5180106.31 |
| 601 | 4923041.12 | 5180102.86 |
| 602 | 4923045.76 | 5180098.89 |
| 603 | 4923054.93 | 5180096.09 |
| 604 | 4923058.82 | 5180094.36 |
| 605 | 4923064.42 | 5180091.03 |
| 606 | 4923068.67 | 5180087.88 |
| 607 | 4923071.17 | 5180085.08 |
| 608 | 4923073.60 | 5180081.18 |
| 609 | 4923075.42 | 5180076.73 |
| 610 | 4923077.84 | 5180065.37 |
| 611 | 4923079.36 | 5180057.80 |

| | | |
|-----|------------|------------|
| 612 | 4923080.95 | 5180052.25 |
| 613 | 4923087.60 | 5180037.65 |
| 614 | 4923089.58 | 5180033.05 |
| 615 | 4923091.10 | 5180028.50 |
| 616 | 4923091.80 | 5180023.73 |
| 617 | 4923091.58 | 5180016.75 |
| 618 | 4923090.19 | 5180010.43 |
| 619 | 4923087.82 | 5180002.92 |
| 620 | 4923084.45 | 5179995.75 |
| 621 | 4923078.35 | 5179986.99 |
| 622 | 4923063.87 | 5179969.53 |
| 623 | 4923050.79 | 5179954.65 |
| 624 | 4923046.68 | 5179950.17 |
| 625 | 4923043.53 | 5179947.95 |
| 626 | 4923039.81 | 5179946.73 |
| 627 | 4923034.91 | 5179945.77 |
| 628 | 4923030.48 | 5179945.98 |
| 629 | 4923019.58 | 5179950.33 |
| 630 | 4923013.06 | 5179953.45 |
| 631 | 4923008.79 | 5179955.44 |
| 632 | 4923003.02 | 5179956.78 |
| 633 | 4922997.66 | 5179957.11 |
| 634 | 4922992.94 | 5179956.26 |
| 635 | 4922985.98 | 5179956.31 |
| 636 | 4922970.16 | 5179957 |
| 637 | 4922951.75 | 5179958.34 |
| 638 | 4922934.95 | 5179960.11 |

| | | |
|-----|------------|------------|
| 639 | 4922922.52 | 5179964.29 |
| 640 | 4922918.64 | 5179963.02 |
| 641 | 4922916.98 | 5179959.44 |
| 642 | 4922917.86 | 5179953.52 |
| 643 | 4922920.16 | 5179950.39 |
| 644 | 4922928.98 | 5179941.93 |
| 645 | 4922943.84 | 5179930.30 |
| 646 | 4922957.13 | 5179920.78 |
| 647 | 4922963.50 | 5179916.01 |
| 648 | 4922967.99 | 5179911.89 |
| 649 | 4922974.60 | 5179903.71 |
| 650 | 4922983.35 | 5179892.92 |
| 651 | 4922986.73 | 5179886.98 |
| 652 | 4922989.17 | 5179881.84 |
| 653 | 4922989.47 | 5179880.49 |
| 654 | 4922989.34 | 5179878.09 |
| 655 | 4922991.06 | 5179865.59 |
| 656 | 4922997.29 | 5179855.91 |
| 657 | 4922999.48 | 5179854.26 |
| 658 | 4923002.46 | 5179852.55 |
| 659 | 4923008.44 | 5179850.65 |
| 660 | 4923013.41 | 5179849.06 |
| 661 | 4923017.51 | 5179847.57 |
| 662 | 4923021.45 | 5179845.60 |
| 663 | 4923023.87 | 5179843.28 |
| 664 | 4923026.65 | 5179838.78 |
| 665 | 4923028.87 | 5179833.05 |

| | | |
|-----|------------|------------|
| 666 | 4923029.41 | 5179827.58 |
| 667 | 4923028.59 | 5179822.40 |
| 668 | 4923025.32 | 5179814.19 |
| 669 | 4923022.63 | 5179806.11 |
| 670 | 4923020.28 | 5179794.82 |
| 671 | 4923021.01 | 5179787.55 |
| 672 | 4923022.44 | 5179778.31 |
| 673 | 4923021.09 | 5179771.47 |
| 674 | 4923018.02 | 5179766.32 |
| 675 | 4923024.48 | 5179769.15 |
| 676 | 4923028.68 | 5179791.99 |
| 677 | 4923030.05 | 5179794.34 |
| 678 | 4923035.24 | 5179798.46 |
| 679 | 4923050.38 | 5179807.78 |
| 680 | 4923059.11 | 5179814.31 |
| 681 | 4923062.32 | 5179818.12 |
| 682 | 4923066.32 | 5179824.66 |
| 683 | 4923065.55 | 5179830.66 |
| 684 | 4923055.82 | 5179847.94 |
| 685 | 4923053.64 | 5179853.50 |
| 686 | 4923051.23 | 5179858.28 |
| 687 | 4923048.33 | 5179860.78 |
| 688 | 4923034.27 | 5179869.62 |
| 689 | 4923020.52 | 5179878.97 |
| 690 | 4923017.05 | 5179882.09 |
| 691 | 4923015.28 | 5179884.82 |
| 692 | 4923013.63 | 5179888.99 |

| | | |
|-----|------------|------------|
| 693 | 4923012.75 | 5179894.03 |
| 694 | 4923013.24 | 5179896.90 |
| 695 | 4923015.12 | 5179899.04 |
| 696 | 4923017.97 | 5179900.27 |
| 697 | 4923021.74 | 5179900.87 |
| 698 | 4923026.93 | 5179900.78 |
| 699 | 4923042.29 | 5179898.01 |
| 700 | 4923054.30 | 5179896.36 |
| 701 | 4923071.66 | 5179898.27 |
| 702 | 4923088.50 | 5179901.84 |
| 703 | 4923099.76 | 5179904.97 |
| 704 | 4923103.23 | 5179906.73 |
| 705 | 4923109.47 | 5179912.13 |
| 706 | 4923115.60 | 5179919.19 |
| 707 | 4923121.22 | 5179927.66 |
| 708 | 4923129.64 | 5179945.14 |
| 709 | 4923135.55 | 5179955.17 |
| 710 | 4923141.14 | 5179962.70 |
| 711 | 4923152.60 | 5179976.26 |
| 712 | 4923159.98 | 5179983.75 |
| 713 | 4923164.79 | 5179987.30 |
| 714 | 4923178.59 | 5179994.94 |
| 715 | 4923188.49 | 5180016.97 |
| 716 | 4923193.11 | 5180024.63 |
| 717 | 4923196.91 | 5180029.70 |
| 718 | 4923200.11 | 5180032.64 |
| 719 | 4923204.27 | 5180034.78 |

| | | |
|-----|------------|------------|
| 720 | 4923210.67 | 5180036.52 |
| 721 | 4923230.94 | 5180038.80 |
| 722 | 4923241.75 | 5180044.19 |
| 723 | 4923256.46 | 5180056.79 |
| 724 | 4923261.48 | 5180061.92 |
| 725 | 4923266.58 | 5180067.97 |
| 726 | 4923268.37 | 5180069.18 |
| 727 | 4923301.97 | 5180142.40 |
| 728 | 4923303.08 | 5180145.91 |
| 729 | 4923305.70 | 5180157.47 |
| 730 | 4923308.46 | 5180164.82 |
| 731 | 4923311.34 | 5180170.22 |
| 732 | 4923318.23 | 5180179.41 |
| 733 | 4923322.96 | 5180186.93 |
| 734 | 4923326.78 | 5180199.75 |
| 735 | 4923325.76 | 5180203.66 |
| 736 | 4923316.40 | 5180220.10 |
| 737 | 4923315.10 | 5180223.11 |
| 738 | 4923314.50 | 5180226.87 |
| 739 | 4923313.84 | 5180233.79 |
| 740 | 4923313.85 | 5180238.23 |
| 741 | 4923314.52 | 5180242.19 |
| 742 | 4923318.65 | 5180256.60 |
| 743 | 4923322.44 | 5180267.97 |
| 744 | 4923329.20 | 5180282.41 |
| 745 | 4923332.30 | 5180287.15 |
| 746 | 4923335.24 | 5180288.63 |

| | | |
|-----|------------|------------|
| 747 | 4923338.36 | 5180288.39 |
| 748 | 4923342.01 | 5180286.79 |
| 749 | 4923345.44 | 5180284.09 |
| 750 | 4923347.42 | 5180281.07 |
| 751 | 4923348.38 | 5180276.70 |
| 752 | 4923349.32 | 5180265.93 |
| 753 | 4923352.50 | 5180244.42 |
| 754 | 4923355.31 | 5180222.12 |
| 755 | 4923356.86 | 5180212.20 |
| 756 | 4923358.76 | 5180204.11 |
| 757 | 4923359.35 | 5180200.27 |
| 758 | 4923360.03 | 5180185.14 |
| 759 | 4923360.05 | 5180174.82 |
| 760 | 4923359.24 | 5180164.31 |
| 761 | 4923358.49 | 5180156.96 |
| 762 | 4923358.56 | 5180149.69 |
| 763 | 4923359.38 | 5180143.51 |
| 764 | 4923362.44 | 5180134.04 |
| 765 | 4923364.26 | 5180128.81 |
| 766 | 4923365.23 | 5180124.77 |
| 767 | 4923365.56 | 5180121.10 |
| 768 | 4923365.04 | 5180117.57 |
| 769 | 4923363.17 | 5180109.24 |
| 770 | 4923361.52 | 5180100.15 |
| 771 | 4923361.17 | 5180094.25 |
| 772 | 4923362.01 | 5180087.41 |
| 773 | 4923365.20 | 5180073.54 |

| | | |
|-----|------------|------------|
| 774 | 4923366.95 | 5180068.69 |
| 775 | 4923372.58 | 5180062.46 |
| 776 | 4923377.31 | 5180058.23 |
| 777 | 4923398.53 | 5180045.46 |
| 778 | 4923409.74 | 5180038.64 |
| 779 | 4923417.88 | 5180033.50 |
| 780 | 4923423.56 | 5180028.85 |
| 781 | 4923428.10 | 5180023.90 |
| 782 | 4923437.21 | 5180009.80 |
| 783 | 4923440.48 | 5180003.76 |
| 784 | 4923441.62 | 5180000.60 |
| 785 | 4923441.62 | 5179998.26 |
| 786 | 4923440.44 | 5179995.07 |
| 787 | 4923436.98 | 5179990.67 |
| 788 | 4923431.69 | 5179984.87 |
| 789 | 4923426.18 | 5179979.89 |
| 790 | 4923419.96 | 5179975.87 |
| 791 | 4923404.63 | 5179967.25 |
| 792 | 4923396.00 | 5179962.54 |
| 793 | 4923390.11 | 5179959.50 |
| 794 | 4923386.07 | 5179958.28 |
| 795 | 4923377.49 | 5179957.92 |
| 796 | 4923365.40 | 5179958.50 |
| 797 | 4923356.54 | 5179958.93 |
| 798 | 4923347.30 | 5179959.02 |
| 799 | 4923341.63 | 5179958.63 |
| 800 | 4923334.46 | 5179956.97 |

| | | |
|-----|------------|------------|
| 801 | 4923326.57 | 5179954.28 |
| 802 | 4923314.92 | 5179949.20 |
| 803 | 4923309.15 | 5179941.12 |
| 804 | 4923308.88 | 5179935.70 |
| 805 | 4923316.35 | 5179928.39 |
| 806 | 4923342.99 | 5179919.11 |
| 807 | 4923347.67 | 5179916.76 |
| 808 | 4923353.78 | 5179912.89 |
| 809 | 4923364.92 | 5179900.54 |
| 810 | 4923372.62 | 5179891.04 |
| 811 | 4923376.20 | 5179886.03 |
| 812 | 4923378.96 | 5179880.88 |
| 813 | 4923380.64 | 5179874.32 |
| 814 | 4923381.18 | 5179867.15 |
| 815 | 4923380.65 | 5179859.78 |
| 816 | 4923379.62 | 5179855.34 |
| 817 | 4923376.27 | 5179849.55 |
| 818 | 4923370.96 | 5179844.37 |
| 819 | 4923364.10 | 5179839.51 |
| 820 | 4923355.79 | 5179835.60 |
| 821 | 4923346.67 | 5179831.84 |
| 822 | 4923338.77 | 5179827.93 |
| 823 | 4923331.71 | 5179822.54 |
| 824 | 4923319.37 | 5179810.89 |
| 825 | 4923311.21 | 5179804.55 |
| 826 | 4923296.32 | 5179793.12 |
| 827 | 4923283.29 | 5179768.80 |

| | | |
|-----|------------|------------|
| 828 | 4923282.76 | 5179763.21 |
| 829 | 4923278.92 | 5179733.32 |
| 830 | 4923275.33 | 5179714.42 |
| 831 | 4923274.72 | 5179707.73 |
| 832 | 4923276.36 | 5179702.64 |
| 833 | 4923278.59 | 5179697.11 |
| 834 | 4923279.33 | 5179693.55 |
| 835 | 4923279.61 | 5179681.59 |
| 836 | 4923287.57 | 5179650.10 |
| 837 | 4923288.01 | 5179646.14 |
| 838 | 4923287.48 | 5179643.27 |
| 839 | 4923285.58 | 5179637.10 |
| 840 | 4923282.55 | 5179629.15 |
| 841 | 4923279.62 | 5179623.72 |
| 842 | 4923276.25 | 5179620.00 |
| 843 | 4923269.35 | 5179616.11 |
| 844 | 4923250.66 | 5179609.22 |
| 845 | 4923242.66 | 5179604.41 |
| 846 | 4923236.40 | 5179592.77 |
| 847 | 4923240.17 | 5179588.11 |
| 848 | 4923246.01 | 5179588.70 |
| 849 | 4923284.41 | 5179599.27 |
| 850 | 4923293.45 | 5179599.37 |
| 851 | 4923301.94 | 5179600.24 |
| 852 | 4923311.73 | 5179605.09 |
| 853 | 4923319.20 | 5179610.41 |
| 854 | 4923327.78 | 5179619.68 |

| | | |
|-----|------------|------------|
| 855 | 4923335.74 | 5179630.46 |
| 856 | 4923340.51 | 5179639.60 |
| 857 | 4923351.44 | 5179663.45 |
| 858 | 4923366.46 | 5179681.29 |
| 859 | 4923375.78 | 5179691.18 |
| 860 | 4923379.88 | 5179693.66 |
| 861 | 4923391.52 | 5179696.56 |
| 862 | 4923404.82 | 5179697.46 |
| 863 | 4923411.29 | 5179695.63 |
| 864 | 4923416.16 | 5179691.73 |
| 865 | 4923425.31 | 5179681.07 |
| 866 | 4923450.47 | 5179711.88 |
| 867 | 4923498.58 | 5179674.42 |
| 868 | 4923596.61 | 5179618.03 |
| 869 | 4923636.08 | 5179612.46 |
| 870 | 4923660.18 | 5179624.46 |
| 871 | 4923673.44 | 5179650.97 |
| 872 | 4923693.32 | 5179718.77 |
| 873 | 4923705.55 | 5179731.51 |
| 874 | 4923744.30 | 5179729.98 |
| 875 | 4923779.98 | 5179723.63 |
| 876 | 4923837.41 | 5179695.51 |
| 877 | 4923866.14 | 5179686.65 |
| 878 | 4923960.35 | 5179678.19 |
| 879 | 4923978.49 | 5179665.75 |
| 880 | 4923999.32 | 5179647.98 |
| 881 | 4924012.14 | 5179665.75 |

| | | |
|---|------------|------------|
| 1 | 4924093.32 | 5179858.61 |
|---|------------|------------|

Приложение 3
к постановлению
Совета министров Республики Крым
от 05 апреля 2016 года № 129
(в редакции постановления
Совета министров Республики Крым
от 28 апреля 2022 года № 301)

**ПОЛОЖЕНИЕ
О ГОСУДАРСТВЕННОМ ПРИРОДНОМ ЗАКАЗНИКЕ
РЕГИОНАЛЬНОГО ЗНАЧЕНИЯ
РЕСПУБЛИКИ КРЫМ «АЮ-ДАГ»**

1. Общие положения

1.1. Государственный природный заказник регионального значения Республики Крым «Аю-Даг» (далее - Заказник) в соответствии с распоряжением Совета министров Республики Крым от 05 февраля 2015 года № 69-р «Об утверждении Перечня особо охраняемых природных территорий регионального значения Республики Крым» является особо охраняемой природной территорией.

1.2. Заказник имеет профиль комплексного (ландшафтного) и предназначен для сохранения и восстановления природных комплексов (природных ландшафтов).

1.3. Заказник создан без ограничения срока действия.

1.4. Заказник находится в ведении Министерства экологии и природных ресурсов Республики Крым (далее - Минприроды Крыма).

1.5. Управление Заказником, а также выполнение мероприятий по сохранению биологического разнообразия и поддержанию в естественном состоянии природных комплексов и объектов на территории Заказника осуществляются Государственным автономным учреждением Республики Крым «Алуштинское лесохозяйственное хозяйство» (далее - Учреждение).

1.6. Оказание рекреационных услуг на территории Заказника осуществляется Учреждением, правообладателями (собственниками, владельцами, пользователями, арендаторами) земельных участков, расположенных в границах Заказника.

1.7. Учреждение имеет право привлекать третьих лиц по договорам для реализации требований настоящего Положения.

1.8. Осуществление деятельности на территории Заказника, не противоречащей режиму особой охраны территории Заказника, установленному настоящим Положением, предварительно согласовывается с Учреждением. В случае несоответствия заявленной деятельности режиму особой охраны территории Заказника, установленному настоящим Положением, Учреждение отказывает в согласовании.

1.9. Объявление территории Заказником произведено без изъятия

земельных участков у их правообладателей.

Ограничение прав правообладателей земельных участков в целях соблюдения режима Заказника устанавливается в соответствии с федеральным законодательством.

1.10. Общая площадь территории Заказника составляет 527 га.

1.11. Оказание Учреждением платных услуг осуществляется в соответствии с действующим законодательством.

1.12. Заказник относится к объектам общенационального достояния. Проход для посетителей Заказника является свободным (за исключением случаев, установленных в соответствии с действующим законодательством).

2. Границы Заказника

2.1. Территорией Заказника объявлена г. Аю-Даг (Медведь-гора), которая находится в юго-западной части Крыма, на границе Большой Алушты и Большой Ялты, к западу от пгт Партенит городского округа Алушта. Заказник располагается на землях Алуштинского лесничества, в части квартала 32 Запрудненского участкового лесничества.

На востоке Заказник граничит с пгт Партенит, на западе - с пгт Гурзуф, а на юге ограничен морем.

2.2. Границы и особенности режима особой охраны Заказника учитываются при разработке планов и перспектив экономического и социального развития, лесохозяйственных регламентов и проектов освоения лесов, подготовке документов территориального планирования, проведении лесоустройства.

2.3. Границы Заказника обозначаются на местности специальными информационными знаками, устанавливаемыми по периметру границ его территории.

2.4. Границы Заказника представлены в приложении 1 к настоящему Положению.

2.5. Сведения о характерных точках границ Заказника представлены в приложении 2 к настоящему Положению.

2.6. Сведения о границах Заказника внесены в Единый государственный реестр недвижимости (учетный номер 90.00.2.99).

3. Цель создания и задачи Заказника

3.1. Заказник создан с целью сохранения живописной Медведь-горы (горы Аю-Даг) - самого крупного выхода на поверхность мезозойских магматических пород с типичной для Южного берега ксерофитной растительностью, где встречается много редких видов растений.

3.2. Заказник создан для выполнения следующих задач:
сохранение и восстановление ценного природного ландшафта - куполовидной горы Аю-Даг в комплексе с типичной для Южного берега Крыма растительностью;

сохранение, восстановление и воспроизводство редких и находящихся

под угрозой исчезновения объектов растительного и животного мира и среды их обитания;

охрана объектов культурного (археологического) наследия, расположенных на территории Заказника;

экологическое просвещение;

осуществление разрешенной рекреационной деятельности при соблюдении установленного на территории Заказника режима особой охраны;

осуществление экологического мониторинга;

проведение научных исследований.

4. Режим особой охраны территории Заказника

4.1. На территории Заказника запрещается любая деятельность, которая может нанести ущерб природным комплексам и объектам растительного и животного мира, культурно-историческим объектам и которая противоречит его целям и задачам, в том числе:

1) строительство объектов капитального строительства;

2) размещение объектов некапитального строительства, не связанных с выполнением задач, возложенных на Заказник;

3) проведение мелиоративных и любых других работ, которые могут привести к изменению гидрологического и гидрохимического режимов;

4) засорение и загрязнение территории Заказника и его водных объектов;

5) пускание палов, выжигание растительности;

6) пользование недрами, за исключением использования подземных вод и родникового стока на территории Заказника, которые используются для целей питьевого и хозяйственно-бытового водоснабжения, при условии отсутствия негативного влияния на природные комплексы и объекты Заказника, при наличии разрешительных документов в соответствии с законодательством Российской Федерации;

7) уничтожение и повреждение форм рельефа и геологических отслоений, сбор образцов горных пород и минералов, остатков ископаемой флоры и фауны (кроме сбора для научных целей в установленном законодательством порядке);

8) размещение скотомогильников, создание объектов размещения отходов производства и потребления, хранение радиоактивных, взрывчатых, токсичных, отравляющих и ядовитых веществ;

9) применение минеральных удобрений, химических и биологических средств защиты растений, стимуляторов роста без согласования в установленном законодательством порядке;

10) движение и стоянка транспортных средств (кроме транспорта, закрепленного на праве оперативного управления за Учреждением, а также транспорта, привлеченного Учреждением по договорам с иными лицами, с целью выполнения требований настоящего Положения, экстренных, аварийных и надзорных служб, транспорта для проведения хозяйственных мероприятий, связанных с обеспечением функционирования Заказника, и мероприятий, связанных с исполнением охотхозяйственных соглашений,

заклученных в отношении охотничьих угодий, входящих в границы Заказника), за исключением их движения по дорогам общего пользования и стоянки автотранспорта в специально предусмотренных и оборудованных для этих целей местах;

11) организация лагерей, мест отдыха, установка палаток, разведение костров, пользование открытыми источниками огня за пределами мест, установленных Учреждением, специально отведенных и оборудованных для этих целей;

12) уничтожение или повреждение деревьев, кустарников, травянистой растительности;

13) сенокосение и распашка земель (за исключением проведения мер противопожарного обустройства лесов и воспроизводства лесов);

14) осуществление заготовки и сбора недревесных лесных ресурсов, дикорастущих плодов, ягод, орехов, грибов, других пригодных для употребления в пищу лесных ресурсов, лекарственных растений, за исключением заготовки и сбора гражданами таких ресурсов для собственных нужд;

15) уничтожение, добыча и отлов объектов животного мира, за исключением случаев, предусмотренных настоящим Положением;

16) разорение гнезд, нор, сбор яиц и пуха, кроме сбора в научных целях, который проводится в соответствии с требованиями действующего законодательства;

17) обустройство загонов и птичников, прогон и выпас сельскохозяйственных животных;

18) проведение промысловой охоты;

19) нахождение с огнестрельным, пневматическим и охотничьим оружием, за исключением лиц, осуществляющих государственный контроль (надзор), а также лиц, проводящих оперативно-розыскные мероприятия, и случаев, предусмотренных настоящим Положением;

20) нахождение с метательным оружием, капканами и другими орудиями охоты, а также с продукцией добывания объектов животного мира без соответствующих разрешений, предусмотренных действующим законодательством Российской Федерации и Республики Крым;

21) нахождение с собаками охотничьих пород, за исключением используемых при организации мероприятий по охране природных комплексов и объектов, а также при проведении оперативно-розыскных и аварийно-спасательных мероприятий и случаев, предусмотренных настоящим Положением;

22) нанесение на камни и деревья самовольных надписей и знаков;

23) проведение в пределах Заказника археологических исследований без согласования в установленном законодательством порядке;

24) уничтожение или повреждение информационных и охранных знаков, слагаумов, элементов рекреационного благоустройства;

25) рубка, за исключением выборочных рубок, осуществляемых при уходе за лесами, вырубке погибших и поврежденных лесных насаждений, ликвидации последствий стихийных бедствий, расчистке экскурсионных

экологических маршрутов, дорог, просек для существующих линейных объектов (в том числе в случае их реконструкции), а также в целях обеспечения противопожарной безопасности, которые проводятся в соответствии с нормативными правовыми актами Российской Федерации и Республики Крым;

26) использование токсичных химических препаратов для охраны и защиты лесов, в том числе в научных целях;

27) осуществление мероприятий по борьбе с переносчиками инфекционных заболеваний без согласования в установленном законодательством порядке.

4.2. На территории Заказника в установленном порядке разрешаются:

1) осуществление Учреждением, правообладателями (собственниками, владельцами, пользователями, арендаторами) земельных участков, расположенных в границах Заказника, рекреационной и эколого-просветительской деятельности, при соблюдении установленного режима особой охраны территории Заказника;

2) проведение научных исследований и производственных практик, использование природных ресурсов в научно-исследовательских целях, не разрушающих окружающую среду и не истощающих биологические ресурсы;

3) размещение объектов некапитального строительства, проведение капитального ремонта объектов капитального строительства, капитального ремонта и реконструкции линейных объектов, а также строительство линейных объектов, связанных с выполнением задач, возложенных на Заказник, реконструкция объектов капитального строительства, связанная с обеспечением функционального назначения земельного участка, предоставленного для индивидуального жилищного строительства;

4) восстановительные работы и осуществление мероприятий по предотвращению изменений природных комплексов Заказника в результате негативного антропогенного влияния или стихийного бедствия;

5) осуществление противопожарных мероприятий;

6) проведение спортивной и любительской охоты, охоты в целях регулирования численности охотничьих ресурсов, осуществления научно-исследовательской деятельности;

7) выполнение уборки аварийных деревьев, а также уборки неликвидной древесины в установленном законом порядке;

8) проведение спортивных, экологических акций и мероприятий, согласованных с Учреждением.

4.3. Юридические лица, индивидуальные предприниматели, заключившие охотхозяйственные соглашения, имеют право осуществлять деятельность в сфере охотничьего хозяйства на территории охотничьих угодий, входящих в границы Заказника, в соответствии с требованиями Федерального закона от 24 июля 2009 года № 209-ФЗ «Об охоте и о сохранении охотничьих ресурсов и о внесении изменений в отдельные законодательные акты Российской Федерации» и принятых в соответствии с ним нормативных правовых актов.

Деятельность, связанная с поиском, выслеживанием, преследованием охотничьих ресурсов, их добычей, первичной переработкой и транспортировкой на территории охотничьих угодий Республики Крым, расположенных в границах Заказника, осуществляется на основании разрешений на добычу охотничьих ресурсов, выдаваемых в установленном законом порядке, и при условии соблюдения ограничений охоты, установленных Правилами охоты, утвержденными приказом Министерства природных ресурсов и экологии Российской Федерации от 24 июля 2020 года № 477 «Об утверждении Правил охоты», а также ограничений охоты, введенных в установленном порядке руководителем высшего исполнительного органа государственной власти Республики Крым.

4.4. На территории Заказника хозяйственная и иная деятельность осуществляется с соблюдением настоящего Положения, Требований по предотвращению гибели объектов животного мира при осуществлении производственных процессов, а также при эксплуатации транспортных магистралей, трубопроводов, линий связи и электропередачи, утвержденных постановлением Правительства Российской Федерации от 13 августа 1996 года № 997, и требований по предотвращению гибели объектов животного мира при осуществлении производственных процессов, а также при эксплуатации транспортных магистралей, трубопроводов, линий связи и электропередачи на территории Республики Крым, утвержденных постановлением Совета министров Республики Крым от 08 августа 2016 года № 382.

5. Объекты культурного (археологического) наследия, расположенные на территории Заказника

5.1. Архитектурно-археологический комплекс Аю-Дага состоит из трех поясов оборонительных стен на юго-восточном склоне, кольцеобразного укрепления на вершине купола, храмов и монастырских построек на поляне Ай-Констант. Кроме того, под поляной Ай-Констант на берегу моря находится монастырь с жилыми и хозяйственными постройками.

На юго-западном склоне горы над морем расположено большое раннесредневековое поселение, огражденное со стороны Гурзуфа оградой. Поселение того же времени с каменными домами находится на юго-восточном склоне горы под защитой первого пояса обороны, а другое, того же времени, - у подножия горы под кольцеобразным укреплением.

5.2. На территории Заказника расположены следующие объекты культурного (археологического) наследия:

1. Монастырь на горе Аю-Даг - комплекс средневековых церквей.

Храм на поляне Ай-Констант, X - XV вв. Длина храма - 5,8 м при ширине 3,25 м и высоте стен до 1,5 м. Апсида циркулярная диаметром 1,8 м. Толщина стен - 0,65 - 0,7 м. Кладка бутовая, двупанцирная на глине. Вход находился в торце южной стены.

Церковь на юго-восточном склоне горы, XII - XV вв. Храм одноапсидный базиликальной формы с циркулярной апсидой диаметром 1,5 м. Длина

храма - 6,7 м при ширине внутри постройки 2,55 м и толщине бутовых стен на известковом растворе 0,8 м. Дверной проем находился по оси западной стены.

Церковь близ кольцеобразного укрепления, VIII - X вв. Одноапсидная и ориентирована алтарем на юг - юго-восток (1500). Длина постройки - 5 м при ширине 3 м и толщине стен около 1 м. Апсида циркулярная, ее внутренний радиус - 0,63 м. Расстояние между плечами апсиды - 1,26 м. Вход в храм находился в юго-восточной стене.

2. Укрепление Биюк-Кастель.

Оборонительные стены на восточном склоне горы Аю-Даг, VIII - X вв. Стена относительно хорошей сохранности, она сложена из разнокалиберных глыб местного камня насухо. Средний размер диабазовых глыб - 100 x 50 x 40 см. Высота стены с внешней стороны достигает 2,5 м, с внутренней - 0,6 м при толщине 2,2 м.

Кольцеобразное укрепление на вершине горы Аю-Даг, VIII - X вв. Укрепление в плане имеет форму неправильного кольца размером 220 x 180 м (3,25 га), одна сторона которого проходит по скалам обращенного к Парthenиту обрыва. Длина крепостного периметра - около 700 м. Оборонительные стены толщиной 1,8 - 2,2 м сложены в два панциря с забутовкой на глине и не имеют фундаментов.

3. Часовня христианская XV в. Сохранилась постройка из двух рядов кладки. Ее стены были сложены на известковом растворе из местного камня. Судя по обломкам черепицы-керамиды, церковь была перекрыта черепичной крышей. Постройка была обращена входом в сторону моря.

6. Виды разрешенного использования земельных участков и предельные максимальные параметры разрешенного строительства, реконструкции объектов капитального строительства на территории Заказника

6.1. На территории Заказника допускаются следующие виды разрешенного использования земельного участка:

основные виды разрешенного использования:

природно-познавательный туризм (код 5.2);

охрана природных территорий (код 9.1);

заготовка лесных ресурсов (код 10.3);

вспомогательные виды разрешенного использования:

обеспечение научной деятельности (код 3.9);

отдых (рекреация) (код 5.0);

трубопроводный транспорт (7.5);

историко-культурная деятельность (код 9.3);

благоустройство территории (код 12.0.2).

6.1.2. На территории Заказника могут располагаться здания, строения, сооружения.

При реконструкции объектов капитального строительства минимальный отступ от границ земельных участков в целях определения мест допустимого размещения зданий, строений, сооружений, за пределами которых запрещено строительство зданий, строений, сооружений:

- от красной линии до зданий, строений, сооружений - не менее 3 м;
- отступы от красных линий улиц местного значения - 5 м.

В условиях реконструкции и дефицита территорий - в соответствии со сложившейся линией застройки, допускается сокращение отступа или размещение зданий по красной линии;

этажность - не более 3 надземных этажей;

максимальный процент застройки в границах земельного участка, расположенного в границах Заказника, - до 15%.

6.1.3. С видами разрешенного использования земельного участка: охрана природных территорий (код 9.1); заготовка лесных ресурсов (код 10.3); природно-познавательный туризм (код 5.2); благоустройство территории (код 12.0.2); историко-культурная деятельность (9.3); обеспечение научной деятельности (код 3.9), отдых (рекреация) (код 5.0); трубопроводный транспорт (7.5) предельные параметры разрешенного строительства, реконструкции объектов капитального строительства не устанавливаются.

6.1.4. Проектирование, строительство (реконструкция) объектов капитального строительства осуществляется с учетом применения требований настоящего Положения, национальных стандартов и сводов правил (и их частей), применение которых обязательно согласно действующему законодательству, а в иных случаях, незатронутых ранее указанными требованиями, проектирование, строительство (реконструкция) объектов капитального строительства осуществляется в порядке, установленном действующим законодательством, с учетом требований, указанных в техническом задании заказчика.

7. Организация охраны территории Заказника

7.1. На территории Заказника региональный государственный контроль (надзор) в области охраны и использования особо охраняемых природных территорий Республики Крым осуществляется Минприроды Крыма.

7.2. Ответственность за нарушение режима особой охраны территории Заказника устанавливается в соответствии с законодательством Российской Федерации и Республики Крым.

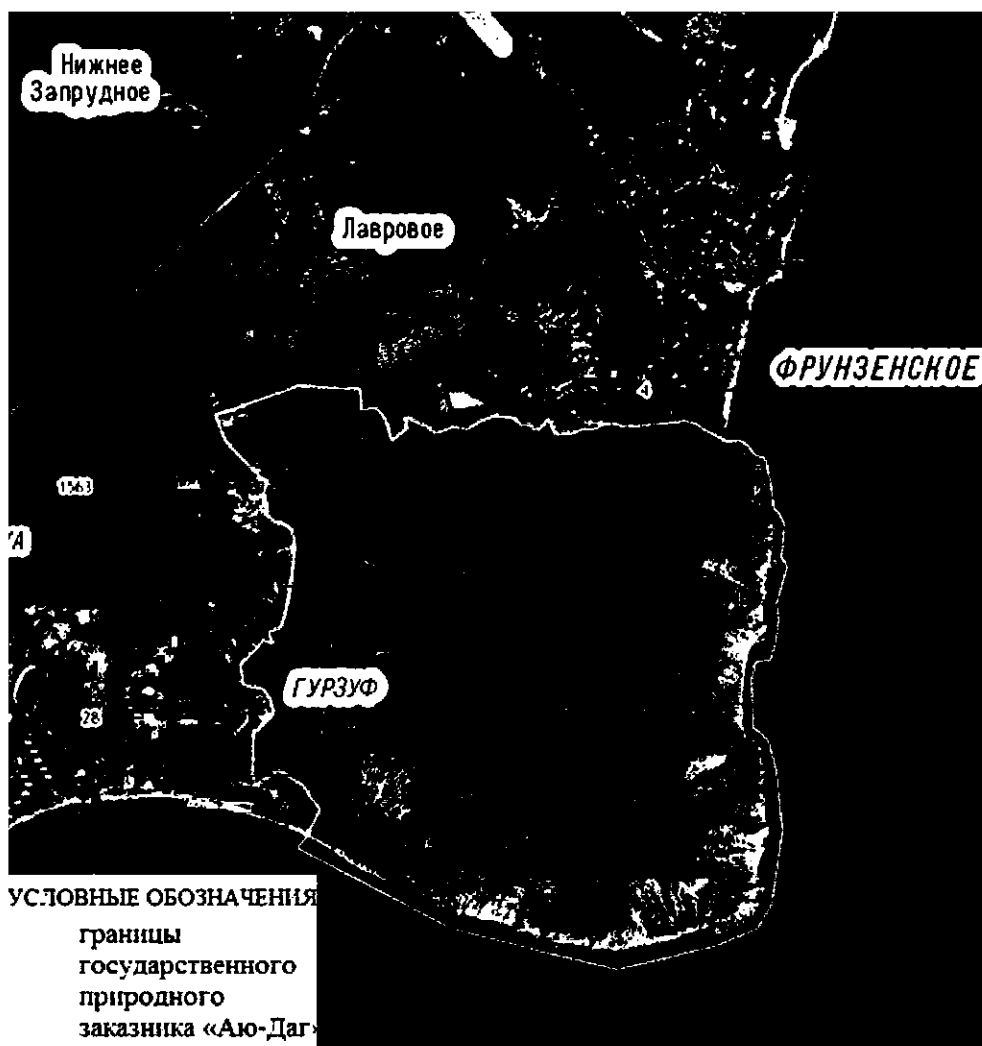
7.3. Посетители Заказника, а также правообладатели (собственники, владельцы, пользователи, арендаторы) земельных участков, расположенных

в границах Заказника, обязаны соблюдать установленный режим особой охраны территории Заказника и несут за его нарушение административную, уголовную и иную установленную законом ответственность.

7.4. Вред, причиненный природным объектам и комплексам в границах Заказника, подлежит возмещению в соответствии с утвержденными в установленном порядке таксами и методиками исчисления размера ущерба, а при их отсутствии - по фактическим затратам на их восстановление.

Приложение 1
к Положению
о государственном природном
заказнике регионального значения
Республики Крым «Аю-Даг»

**Границы государственного природного заказника
регионального значения Республики Крым «Аю-Даг»**



Приложение 2
к Положению
о государственном природном
заказнике регионального значения
Республики Крым «Аю-Даг»

**Сведения о характерных точках границ государственного
природного заказника регионального значения Республики Крым
«Аю-Даг»**

Система координат СК-63, система высот Балтийская, 1977 г.

| № характерных точек границ | Координаты, м | |
|-------------------------------|---------------|------------|
| | X | Y |
| 1 | 4928665.68 | 5206073.99 |
| 2 | 4928677.86 | 5206137.98 |
| 3 | 4928692.61 | 5206176.57 |
| 4 | 4928701.62 | 5206200.12 |
| 5 | 4928756.49 | 5206363.55 |
| 6 | 4928771.25 | 5206407.54 |
| 7 | 4928787.83 | 5206456.96 |
| 8 | 4928775.26 | 5206648.56 |
| 9 | 4928769.25 | 5206739.99 |
| 10 | 4928674.50 | 5206740.90 |
| 11 | 4928684.44 | 5206806.05 |
| 12 | 4928661.41 | 5206832.00 |
| 13 | 4928632.67 | 5206851.36 |
| 14 | 4928533.09 | 5206881.54 |
| 15 | 4928588.59 | 5206952.64 |
| 16 | 4928606.87 | 5206940.47 |
| 17 | 4928609.11 | 5206956.23 |
| 18 | 4928629.12 | 5206938.23 |

| | | |
|----|------------|------------|
| 19 | 4928636.62 | 5206952.67 |
| 20 | 4928634.84 | 5206964.18 |
| 21 | 4928607.58 | 5207005.16 |
| 22 | 4928601.99 | 5207030.92 |
| 23 | 4928588.77 | 5207052.97 |
| 24 | 4928568.54 | 5207070.08 |
| 25 | 4928570.29 | 5207106.09 |
| 26 | 4928590.28 | 5207159.35 |
| 27 | 4928582.80 | 5207229.28 |
| 28 | 4928616.33 | 5207285.90 |
| 29 | 4928640.08 | 5207359.06 |
| 30 | 4928625.88 | 5207438.05 |
| 31 | 4928593.66 | 5207479.63 |
| 32 | 4928596.55 | 5207507.49 |
| 33 | 4928577.96 | 5207531.25 |
| 34 | 4928575.37 | 5207540.99 |
| 35 | 4928573.86 | 5207550.09 |
| 36 | 4928576.23 | 5207555.04 |
| 37 | 4928581.50 | 5207559.95 |
| 38 | 4928608.24 | 5207584.89 |
| 39 | 4928610.40 | 5207595.27 |
| 40 | 4928606.07 | 5207605.65 |
| 41 | 4928597.12 | 5207610.88 |
| 42 | 4928557.21 | 5207624.74 |
| 43 | 4928550.71 | 5207654.52 |
| 44 | 4928550.28 | 5207696.89 |
| 45 | 4928574.07 | 5207761.33 |

| | | |
|----|------------|------------|
| 46 | 4928569.31 | 5207787.28 |
| 47 | 4928597.88 | 5207877.01 |
| 48 | 4928585.31 | 5207924.36 |
| 49 | 4928583.18 | 5208000.88 |
| 50 | 4928598.65 | 5208182.87 |
| 51 | 4928606.56 | 5208219.44 |
| 52 | 4928595.69 | 5208246.55 |
| 53 | 4928592.35 | 5208267.28 |
| 54 | 4928583.53 | 5208278.01 |
| 55 | 4928571.37 | 5208296.87 |
| 56 | 4928552.44 | 5208328.06 |
| 57 | 4928522.03 | 5208381.71 |
| 58 | 4928511.67 | 5208399.94 |
| 59 | 4928509.23 | 5208421.58 |
| 60 | 4928511.16 | 5208469.06 |
| 61 | 4928490.25 | 5208504.97 |
| 62 | 4928442.17 | 5208540.71 |
| 63 | 4928433.50 | 5208577.65 |
| 64 | 4928412.05 | 5208589.28 |
| 65 | 4928306.59 | 5208611.01 |
| 66 | 4928200.04 | 5208621.42 |
| 67 | 4928180.33 | 5208643.12 |
| 68 | 4928128.62 | 5208670.64 |
| 69 | 4928022.38 | 5208659.08 |
| 70 | 4927979.30 | 5208652.17 |
| 71 | 4927931.37 | 5208677.87 |
| 72 | 4927764.36 | 5208628.37 |

| | | |
|----|------------|------------|
| 73 | 4927695.39 | 5208636.17 |
| 74 | 4927667.92 | 5208632.01 |
| 75 | 4927586.09 | 5208620.79 |
| 76 | 4927508.22 | 5208595.80 |
| 77 | 4927499.20 | 5208527.21 |
| 78 | 4927420.61 | 5208509.12 |
| 79 | 4927195.22 | 5208514.68 |
| 80 | 4927182.97 | 5208539.01 |
| 81 | 4927136.63 | 5208584.20 |
| 82 | 4927002.71 | 5208616.21 |
| 83 | 4926737.61 | 5208641.30 |
| 84 | 4926401.69 | 5208586.87 |
| 85 | 4926291.25 | 5208520.59 |
| 86 | 4926216.32 | 5208335.46 |
| 87 | 4926112.16 | 5207877.93 |
| 88 | 4926195.36 | 5207547.04 |
| 89 | 4926311.50 | 5207119.46 |
| 90 | 4926687.23 | 5206422.88 |
| 91 | 4926733.44 | 5206463.04 |
| 92 | 4926740.55 | 5206464.43 |
| 93 | 4926756.55 | 5206472.85 |
| 94 | 4926786.12 | 5206488.45 |
| 95 | 4926862.37 | 5206528.64 |
| 96 | 4926964.27 | 5206453.74 |
| 97 | 4926985.47 | 5206422.10 |
| 98 | 4927018.47 | 5206376.61 |
| 99 | 4927020.68 | 5206369.48 |

| | | |
|-----|------------|------------|
| 100 | 4927035.07 | 5206338.75 |
| 101 | 4926974.51 | 5206239.06 |
| 102 | 4927020.14 | 5206222.75 |
| 103 | 4927151.66 | 5206226.32 |
| 104 | 4927210.60 | 5206230.68 |
| 105 | 4927215.70 | 5206232.49 |
| 106 | 4927220.47 | 5206247.66 |
| 107 | 4927229.82 | 5206257.96 |
| 108 | 4927251.72 | 5206278.78 |
| 109 | 4927282.09 | 5206310.62 |
| 110 | 4927302.94 | 5206322.28 |
| 111 | 4927345.79 | 5206312.22 |
| 112 | 4927356.88 | 5206308.41 |
| 113 | 4927398.44 | 5206285.71 |
| 114 | 4927402.81 | 5206282.17 |
| 115 | 4927412.57 | 5206266.43 |
| 116 | 4927417.23 | 5206222.33 |
| 117 | 4927431.36 | 5206187.02 |
| 118 | 4927442.15 | 5206182.55 |
| 119 | 4927455.57 | 5206182.25 |
| 120 | 4927456.68 | 5206177.61 |
| 121 | 4927524.38 | 5206176.45 |
| 122 | 4927592.49 | 5206249.04 |
| 123 | 4927631.88 | 5206279.58 |
| 124 | 4927610.77 | 5206322.99 |
| 125 | 4927669.78 | 5206306.21 |
| 126 | 4927685.36 | 5206360.66 |

| | | |
|-----|------------|------------|
| 127 | 4927768.09 | 5206386.01 |
| 128 | 4927974.67 | 5206421.92 |
| 129 | 4928086.46 | 5206429.00 |
| 130 | 4928127.69 | 5206418.02 |
| 131 | 4928142.29 | 5206404.89 |
| 132 | 4928146.53 | 5206400.83 |
| 133 | 4928151.99 | 5206395.83 |
| 134 | 4928152.18 | 5206395.40 |
| 135 | 4928152.87 | 5206394.74 |
| 136 | 4928155.49 | 5206388.18 |
| 137 | 4928161.65 | 5206374.74 |
| 138 | 4928163.96 | 5206366.97 |
| 139 | 4928165.10 | 5206364.13 |
| 140 | 4928167.84 | 5206346.36 |
| 141 | 4928167.97 | 5206343.75 |
| 142 | 4928184.89 | 5206324.89 |
| 143 | 4928198.85 | 5206308.65 |
| 144 | 4928216.89 | 5206306.92 |
| 145 | 4928234.96 | 5206305.38 |
| 146 | 4928258.37 | 5206303.51 |
| 147 | 4928258.22 | 5206296.09 |
| 148 | 4928307.31 | 5206295.57 |
| 149 | 4928331.44 | 5206300.02 |
| 150 | 4928344.82 | 5206308.51 |
| 151 | 4928358.86 | 5206294.65 |
| 152 | 4928370.21 | 5206283.43 |
| 153 | 4928425.90 | 5206228.46 |

| | | |
|-----|------------|------------|
| 154 | 4928492.63 | 5206164.18 |
| 155 | 4928534.28 | 5206128.38 |
| 156 | 4928564.52 | 5206110.86 |
| 157 | 4928598.91 | 5206097.67 |
| 1 | 4928665.68 | 5206073.99 |

Приложение 4
к постановлению
Совета министров Республики Крым
от 05 апреля 2016 года № 129
(в редакции постановления
Совета министров Республики Крым
от «28 апреля» 2022 года № 301)

**ПОЛОЖЕНИЕ
О ГОСУДАРСТВЕННОМ ПРИРОДНОМ ЗАКАЗНИКЕ
РЕГИОНАЛЬНОГО ЗНАЧЕНИЯ
РЕСПУБЛИКИ КРЫМ «ДЕМЕРДЖИ ЯЙЛА»**

1. Общие положения

1.1. Государственный природный заказник регионального значения Республики Крым «Демерджи яйла» (далее - Заказник) в соответствии с распоряжением Совета министров Республики Крым от 05 февраля 2015 года № 69-р «Об утверждении Перечня особо охраняемых природных территорий регионального значения Республики Крым» является особо охраняемой природной территорией.

1.2. Заказник имеет профиль комплексного (ландшафтного) и предназначен для сохранения и восстановления природных комплексов (природных ландшафтов).

1.3. Заказник создан без ограничения срока действия.

1.4. Заказник находится в ведении Министерства экологии и природных ресурсов Республики Крым (далее - Минприроды Крыма).

1.5. Управление Заказником, а также выполнение мероприятий по сохранению биологического разнообразия и поддержанию в естественном состоянии природных комплексов и объектов на территории Заказника осуществляются Государственным автономным учреждением Республики Крым «Алуштинское лесохозяйственное хозяйство» (далее - Учреждение).

1.6. Оказание рекреационных услуг на территории Заказника осуществляется Учреждением, правообладателями (собственниками, владельцами, пользователями, арендаторами) земельных участков, расположенных в границах Заказника.

1.7. Учреждение имеет право привлекать третьих лиц по договорам; для реализации требований настоящего Положения.

1.8. Осуществление деятельности на территории Заказника, не противоречащей режиму особой охраны территории Заказника, установленному настоящим Положением, предварительно согласовывается с Учреждением. В случае несоответствия заявленной деятельности режиму особой охраны территории Заказника, установленному настоящим Положением, Учреждение отказывает в согласовании.

1.9. Объявление территории Заказником произведено без изъятия земельных участков у их правообладателей.

Ограничение прав правообладателей земельных участков в целях соблюдения режима Заказника устанавливается в соответствии с федеральным законодательством.

1.10. Общая площадь территории Заказника составляет 2076 га.

1.11. Оказание Учреждением платных услуг осуществляется в соответствии с действующим законодательством.

1.12. Заказник относится к объектам общенационального достояния. Проход для посетителей Заказника является свободным (за исключением случаев, установленных в соответствии с действующим законодательством).

2. Границы Заказника

2.1. Территория Заказника располагается на землях Алуштинского лесничества, в части кварталов 11 - 19, 36-40 Алуштинского участкового лесничества.

Заказник расположен в границах Демерджи яйлы - горного массива в центральной части Главной гряды Крымских гор, в 14 км на север от города Алушты. Массив разделен на северную и южную части, соответственно вершины - Северная Демерджи (1359 м над уровнем моря) и Южная Демерджи (1239 м над уровнем моря).

На севере Заказник узким перевалом отграничен от горного массива Тырке, на западе граница проходит по краю плато, на северо-востоке - по краю Хапхальского ущелья, на востоке Заказник отграничен верховьями рек Куру-Узень и Джурла (Алака).

2.2. Границы и особенности режима особой охраны Заказника учитываются при разработке планов и перспектив экономического и социального развития, лесохозяйственных регламентов и проектов освоения лесов, подготовке документов территориального планирования, проведении лесоустройства.

2.3. Границы Заказника обозначаются на местности специальными информационными знаками; устанавливаемыми по периметру границ его территории.

2.4. Границы Заказника представлены в приложении 1 к настоящему Положению.

2.5. Сведения о характерных точках границ Заказника представлены в приложении 2 к настоящему Положению.

2.6. Сведения о границах Заказника внесены в Единый государственный реестр недвижимости (учетный номер 90.15.2.75).

3. Цель создания и задачи Заказника

3.1. Заказник создан с целью сохранения уникальных ландшафтов с богатым растительным и животным миром.

3.2. Заказник создан для выполнения следующих задач:
сохранение и восстановление ценного природного ландшафта Демерджи яйлы в комплексе с типичной степной и луговой ялтинской растительностью;

сохранение, восстановление и воспроизводство редких и находящихся под угрозой исчезновения объектов растительного и животного мира и среды их обитания;

экологическое просвещение;

осуществление разрешенной рекреационной деятельности при соблюдении установленного на территории Заказника режима особой охраны;

осуществление экологического мониторинга;

проведение научных исследований.

4. Режим особой охраны территории Заказника

4.1. На территории Заказника запрещается любая деятельность, которая может нанести ущерб природным комплексам и объектам растительного и животного мира, культурно-историческим объектам и которая противоречит его целям и задачам, в том числе:

- 1) строительство объектов капитального строительства;
- 2) размещение объектов некапитального строительства, не связанных с выполнением задач, возложенных на Заказник;
- 3) проведение мелиоративных и любых других работ, которые могут привести к изменению гидрологического и гидрохимического режимов;
- 4) засорение и загрязнение территории Заказника и его водных объектов;
- 5) пускание палов, выжигание растительности;
- 6) пользование недрами, за исключением использования подземных вод и родникового стока на территории Заказника, которые используются для целей питьевого и хозяйственно-бытового водоснабжения, при условии отсутствия негативного влияния на природные комплексы и объекты Заказника, при наличии разрешительных документов в соответствии с законодательством Российской Федерации;
- 7) уничтожение и повреждение форм рельефа и геологических отслоений, сбор образцов горных пород и минералов, остатков ископаемой флоры и фауны (кроме сбора для научных целей в установленном законодательством порядке);
- 8) размещение скотомогильников, создание объектов размещения отходов производства и потребления, хранение радиоактивных, взрывчатых, токсичных, отравляющих и ядовитых веществ;
- 9) применение минеральных удобрений, химических и биологических средств защиты растений, стимуляторов роста без согласования в установленном законодательством порядке;
- 10) движение и стоянка транспортных средств (кроме транспорта, закрепленного на праве оперативного управления за Учреждением, а также транспорта, привлеченного Учреждением по договорам с иными лицами, с целью выполнения требований настоящего Положения, экстренных, аварийных и надзорных служб, транспорта для проведения хозяйственных мероприятий, связанных с обеспечением функционирования Заказника, и мероприятий, связанных с исполнением охотхозяйственных соглашений, заключенных в отношении охотничьих угодий, входящих в границы

Заказника), за исключением их движения по дорогам общего пользования и стоянки автотранспорта в специально предусмотренных и оборудованных для этих целей местах;

11) организация лагерей, мест отдыха, установка палаток, разведение костров, пользование открытыми источниками огня за пределами мест, установленных Учреждением, специально отведенных и оборудованных для этих целей;

12) уничтожение или повреждение деревьев, кустарников, травянистой растительности;

13) сенокосение и распашка земель (за исключением проведения мер противопожарного обустройства лесов и воспроизводства лесов);

14) заготовка и сбор недревесных, пищевых лесных ресурсов и дикорастущих растений, кроме сбора для научных целей в установленном порядке;

15) уничтожение, добыча и отлов объектов животного мира, за исключением случаев, предусмотренных настоящим Положением;

16) разорение гнезд, нор, сбор яиц и пуха, кроме сбора в научных целях, который проводится в соответствии с требованиями действующего законодательства;

17) обустройство загонов и птичников, прогон и выпас сельскохозяйственных животных;

18) проведение промысловой охоты;

19) нахождение с огнестрельным, пневматическим и охотничьим оружием, за исключением лиц, осуществляющих государственный контроль (надзор), а также лиц, проводящих оперативно-розыскные мероприятия, и случаев, предусмотренных настоящим Положением;

20) нахождение с метательным оружием, капканами и другими орудиями охоты, а также с продукцией добывания объектов животного мира без соответствующих разрешений, предусмотренных действующим законодательством Российской Федерации и Республики Крым;

21) нахождение с собаками охотничьих пород, за исключением используемых при организации мероприятий по охране природных комплексов и объектов, а также при проведении оперативно-розыскных и аварийно-спасательных мероприятий и случаев, предусмотренных настоящим Положением;

22) нанесение на камни и деревья самовольных надписей и знаков;

23) проведение в пределах Заказника археологических исследований без согласования в установленном законодательством порядке;

24) уничтожение или повреждение информационных и охранных знаков, шлагбаумов, элементов рекреационного благоустройства;

25) рубка, за исключением выборочных рубок, осуществляемых при уходе за лесами, вырубке погибших и поврежденных лесных насаждений, ликвидации последствий стихийных бедствий, расчистке экскурсионных экологических маршрутов, дорог, просек для существующих линейных объектов (в том числе в случае их реконструкции), а также в целях обеспечения противопожарной безопасности, которые проводятся

в соответствии с нормативными правовыми актами Российской Федерации и Республики Крым;

26) использование токсичных химических препаратов для охраны и защиты лесов, в том числе в научных целях;

27) осуществление мероприятий по борьбе с переносчиками инфекционных заболеваний без согласования в установленном законодательством порядке.

4.2. На территории Заказника в установленном порядке разрешаются:

1) осуществление Учреждением, правообладателями (собственниками, владельцами, пользователями, арендаторами) земельных участков, расположенных в границах Заказника, рекреационной и эколого-просветительской деятельности, при соблюдении установленного режима особой охраны территории Заказника;

2) проведение научных исследований, производственных практик, использование природных ресурсов в научно-исследовательских целях, не разрушающих окружающую среду и не истощающих биологические ресурсы;

3) размещение объектов некапитального строительства, проведение капитального ремонта и реконструкции существующих объектов капитального строительства, капитального ремонта и реконструкции существующих линейных объектов, а также строительство линейных объектов, связанных с выполнением задач, возложенных на Заказник, в соответствии с действующим законодательством;

4) восстановительные работы и осуществление мероприятий по предотвращению изменений природных комплексов Заказника в результате негативного антропогенного влияния или стихийного бедствия;

5) осуществление противопожарных мероприятий;

6) проведение спортивной и любительской охоты, охоты в целях регулирования численности охотничьих ресурсов, осуществления научно-исследовательской деятельности;

7) выполнение уборки аварийных деревьев, а также уборки неликвидной древесины в установленном законом порядке;

8) проведение спортивных, экологических акций и мероприятий, согласованных с Учреждением.

4.3. Юридические лица, индивидуальные предприниматели, заключившие охотхозяйственные соглашения, имеют право осуществлять деятельность в сфере охотничьего хозяйства на территории охотничьих угодий, входящих в границы Заказника, в соответствии с требованиями Федерального закона от 24 июля 2009 года № 209-ФЗ «Об охоте и о сохранении охотничьих ресурсов и о внесении изменений в отдельные законодательные акты Российской Федерации» и принятых в соответствии с ним нормативных правовых актов.

Деятельность, связанная с поиском, выслеживанием, преследованием охотничьих ресурсов, их добычей, первичной переработкой и транспортировкой на территории охотничьих угодий Республики Крым, расположенных в границах Заказника, осуществляется на основании

разрешений на добычу охотничьих ресурсов, выдаваемых в установленном законом порядке, и при условии соблюдения ограничений охоты, установленных Правилами охоты, утвержденными приказом Министерства природных ресурсов и экологии Российской Федерации от 24 июля 2020 года № 477 «Об утверждении Правил охоты», а также ограничений охоты, введенных в установленном порядке руководителем высшего исполнительного органа государственной власти Республики Крым.

4.4. На территории Заказника хозяйственная и иная деятельность осуществляется с соблюдением настоящего Положения, Требований по предотвращению гибели объектов животного мира при осуществлении производственных процессов, а также при эксплуатации транспортных магистралей, трубопроводов, линий связи и электропередачи, утвержденных постановлением Правительства Российской Федерации от 13 августа 1996 года № 997, и требований по предотвращению гибели объектов животного мира при осуществлении производственных процессов, а также при эксплуатации транспортных магистралей, трубопроводов, линий связи и электропередачи на территории Республики Крым, утвержденных постановлением Совета министров Республики Крым от 08 августа 2016 года № 382.

5. Виды разрешенного использования земельных участков, предельные максимальные параметры разрешенного строительства, реконструкции объектов капитального строительства на территории Заказника

5.1. На территории Заказника допускаются следующие виды разрешенного использования земельного участка:

основные виды разрешенного использования:

природно-познавательный туризм (код 5.2);

охрана природных территорий (9.1);

заготовка лесных ресурсов (10.3);

вспомогательные виды разрешенного использования:

обеспечение научной деятельности (3.9);

отдых (рекреация) (код 5.0);

трубопроводный транспорт (7.5);

историко-культурная деятельность (9.3);

водные объекты (код 11.0);

благоустройство территории (код 12.0.2);

с кадастровым номером 90:15:040501:10:

основные виды разрешенного использования:

связь (6.8);

охрана природных территорий (9.1);

вспомогательные виды разрешенного использования:

обеспечение научной деятельности (3.9);

историко-культурная деятельность (9.3).

Связь (код 6.8)

1) минимальный отступ от границ земельных участков в целях определения мест допустимого размещения зданий, строений, сооружений, за пределами которых запрещено строительство зданий, строений, сооружений, - 1 метр;

2) предельная высота зданий, строений, сооружений от уровня земли - до 30 метров;

3) максимальный процент застройки в границах земельного участка, расположенного в границах Заказника, - до 25%.

5.1.2. С видами разрешенного использования земельного участка: охрана природных территорий (код 9.1); заготовка лесных ресурсов (код 10.3); природно-познавательный туризм (код 5.2); водные объекты (код 11.0); благоустройство территории (код 12.0.2); трубопроводный транспорт (код 7.5); историко-культурная деятельность (9.3); обеспечение научной деятельности (код 3.9), отдых (рекреация) (код 5.0) предельные параметры разрешенного строительства, реконструкции объектов капитального строительства не устанавливаются.

5.1.3. Проектирование, строительство (реконструкция) объектов капитального строительства осуществляется с учетом применения требований настоящего Положения, национальных стандартов и сводов правил (и их частей), применение которых обязательно согласно действующему законодательству, а в иных случаях, незатронутых ранее указанными требованиями, проектирование, строительство (реконструкция) объектов капитального строительства осуществляется в порядке, установленном действующим законодательством, с учетом требований, указанных в техническом задании заказчика.

6. Организация охраны территории Заказника

6.1. На территории Заказника региональный государственный контроль (надзор) в области охраны и использования особо охраняемых природных территорий Республики Крым осуществляется Минприроды Крыма.

6.2. Ответственность за нарушение режима особой охраны территории

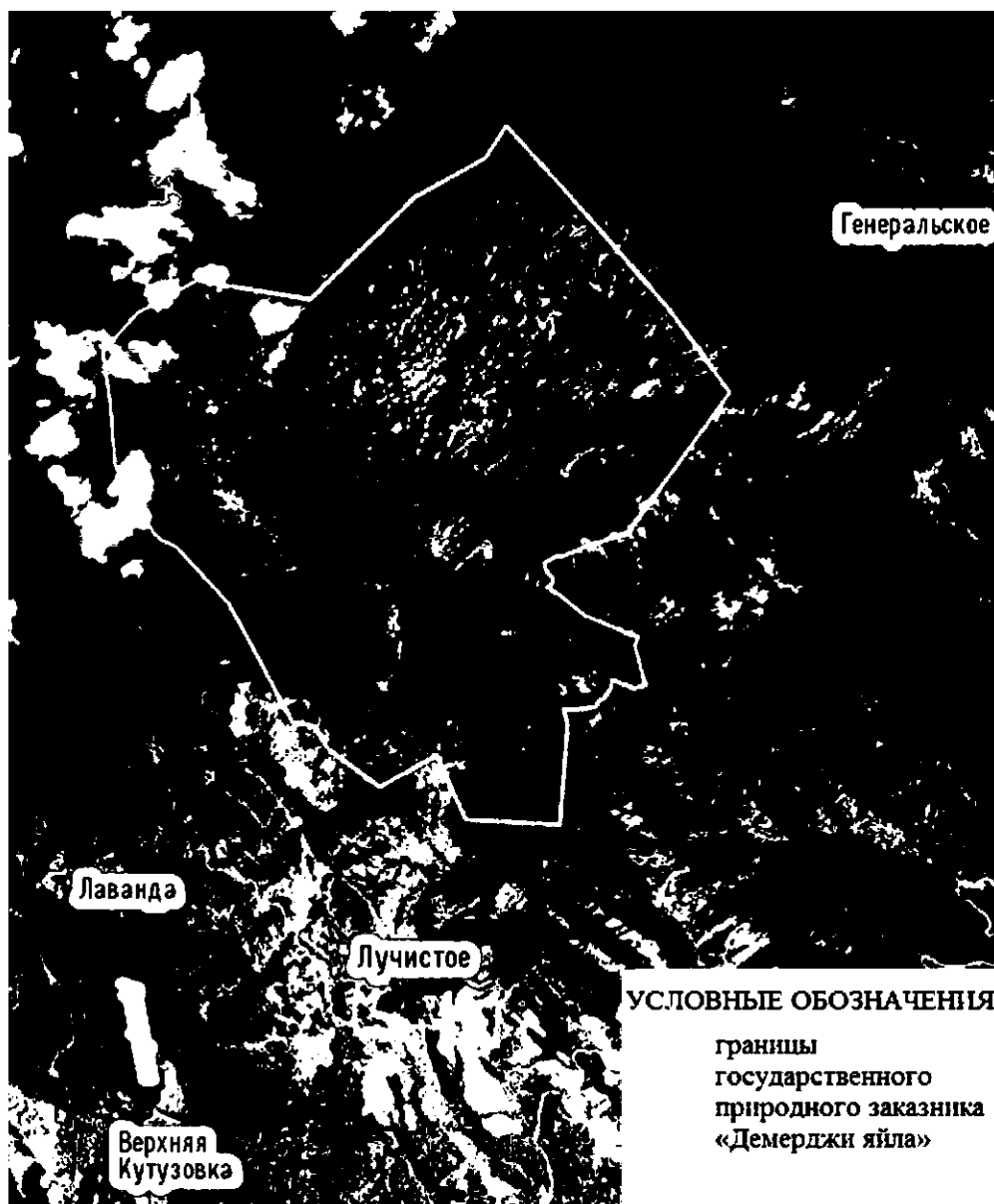
Заказника устанавливается в соответствии с законодательством Российской Федерации и Республики Крым.

6.3. Посетители Заказника, а также правообладатели (собственники, владельцы, пользователи, арендаторы) земельных участков, расположенных в границах Заказника, обязаны соблюдать установленный режим особой охраны территории Заказника и несут за его нарушение административную, уголовную и иную установленную законом ответственность.

6.4. Вред, причиненный природным объектам и комплексам в границах Заказника, подлежит возмещению в соответствии с утвержденными в установленном порядке таксами и методиками исчисления размера ущерба, а при их отсутствии - по фактическим затратам на их восстановление.

Приложение 1
к Положению
о государственном природном
заказнике регионального
значения Республики Крым
«Демерджи яйла»

**Границы государственного природного заказника
регионального значения Республики Крым «Демерджи яйла»**



Приложение 2
к Положению
о государственном природном
заказнике регионального
значения Республики Крым
«Демерджи яйла»

**Сведения о характерных точках границ государственного
природного заказника регионального значения Республики Крым
«Демерджи яйла»**

Система координат СК-63, система высот Балтийская, 1977 г.

| № характерных точек границ | Координаты | |
|-------------------------------|------------|------------|
| | X | Y |
| 1 | 4953397.97 | 5212105.53 |
| 2 | 4953214.60 | 5213140.11 |
| 3 | 4954133.14 | 5214110.45 |
| 4 | 4954484.43 | 5214756.14 |
| 5 | 4954774.80 | 5214948.07 |
| 6 | 4954460.94 | 5215227.50 |
| 7 | 4954121.68 | 5215524.17 |
| 8 | 4953094.25 | 5216402.94 |
| 9 | 4952311.85 | 5216959.10 |
| 10 | 4951045.67 | 5216004.83 |
| 11 | 4950936.02 | 5215666.32 |
| 12 | 4950833.99 | 5215406.07 |
| 13 | 4950835.49 | 5215357.10 |
| 14 | 4950779.02 | 5215241.32 |
| 15 | 4950708.46 | 5215259.16 |
| 16 | 4950638.50 | 5215322.04 |
| 17 | 4950588.51 | 5215320.51 |

| | | |
|----|------------|------------|
| 18 | 4950567.91 | 5215274.83 |
| 19 | 4950547.62 | 5215284.20 |
| 20 | 4950497.19 | 5215362.71 |
| 21 | 4950293.60 | 5215606.57 |
| 22 | 4950082.50 | 5216095.24 |
| 23 | 4950016.62 | 5216058.21 |
| 24 | 4949680.86 | 5216143.93 |
| 25 | 4949652.25 | 5216159.66 |
| 26 | 4949630.18 | 5216075.28 |
| 27 | 4949618.92 | 5216051.33 |
| 28 | 4949702.96 | 5215843.82 |
| 29 | 4949642.08 | 5215838.26 |
| 30 | 4949615.79 | 5215829.50 |
| 31 | 4949577.60 | 5215803.83 |
| 32 | 4949538.17 | 5215768.78 |
| 33 | 4949527.52 | 5215746.24 |
| 34 | 4949506.24 | 5215720.58 |
| 35 | 4949472.07 | 5215703.61 |
| 36 | 4949453.76 | 5215674.50 |
| 37 | 4949449.48 | 5215618.14 |
| 38 | 4949433.62 | 5215487.10 |
| 39 | 4949447.81 | 5215396.96 |
| 40 | 4949386.33 | 5215418.94 |
| 41 | 4949304.53 | 5215435.63 |
| 42 | 4949233.59 | 5215433.96 |
| 43 | 4949202.71 | 5215428.12 |
| 44 | 4948386.22 | 5215353.89 |

| | | |
|----|------------|------------|
| 45 | 4948447.56 | 5214493.19 |
| 46 | 4949035.23 | 5214239.05 |
| 47 | 4948754.34 | 5213711.86 |
| 48 | 4949053.33 | 5213315.20 |
| 49 | 4949098.72 | 5213254.99 |
| 50 | 4949311.82 | 5213127.80 |
| 51 | 4949321.72 | 5213088.23 |
| 52 | 4949335.21 | 5213050.45 |
| 53 | 4949342.41 | 5213009.97 |
| 54 | 4949350.50 | 5213009.97 |
| 55 | 4949346.90 | 5212953.31 |
| 56 | 4949349.72 | 5212926.06 |
| 57 | 4949377.39 | 5212913.48 |
| 58 | 4950441.89 | 5212361.21 |
| 59 | 4950979.48 | 5211877.97 |
| 60 | 4951037.07 | 5211745.89 |
| 61 | 4951094.46 | 5211683.55 |
| 62 | 4951720.91 | 5211335.60 |
| 63 | 4952361.07 | 5211291.01 |
| 64 | 4952756.05 | 5211232.42 |
| 65 | 4953111.20 | 5211557.47 |
| 1 | 4953397.97 | 5212105.53 |

Приложение 5
к постановлению
Совета министров Республики Крым
от 05 апреля 2016 года № 129
(в редакции постановления
Совета министров Республики Крым
от «28 апреля 2022 года № 301»)

**ПОЛОЖЕНИЕ
О ГОСУДАРСТВЕННОМ ПРИРОДНОМ ЗАКАЗНИКЕ
РЕГИОНАЛЬНОГО ЗНАЧЕНИЯ
РЕСПУБЛИКИ КРЫМ «ХАПХАЛЬСКИЙ»**

1. Общие положения

1.1. Государственный природный заказник регионального значения Республики Крым «Хапхальский» (далее - Заказник) в соответствии с распоряжением Совета министров Республики Крым от 05 февраля 2015 года № 69-р «Об утверждении Перечня особо охраняемых природных территорий регионального значения Республики Крым» является особо охраняемой природной территорией.

1.2. Заказник имеет профиль гидрологического (речного) и предназначен для сохранения и восстановления ценных водных объектов и экологических систем.

1.3. Заказник создан без ограничения срока действия.

1.4. Заказник находится в ведении Министерства экологии и природных ресурсов Республики Крым (далее - Минприроды Крыма).

1.5. Управление Заказником, а также выполнение мероприятий по сохранению биологического разнообразия и поддержанию в естественном состоянии природных комплексов и объектов на территории Заказника осуществляются Государственным автономным учреждением Республики Крым «Алуштинское лесохозяйственное хозяйство» (далее - Учреждение).

1.6. Оказание рекреационных услуг на территории Заказника осуществляется Учреждением, правообладателями (собственниками, владельцами, пользователями, арендаторами) земельных участков, расположенных в границах Заказника.

1.7. Учреждение имеет право привлекать третьих лиц по договорам для реализации требований настоящего Положения.

1.8. Осуществление деятельности на территории Заказника, не противоречащей режиму особой охраны территории Заказника, установленному настоящим Положением, предварительно согласовывается с Учреждением. В случае несоответствия заявленной деятельности режиму особой охраны территории Заказника, установленному настоящим Положением, Учреждение отказывает в согласовании.

1.9. Объявление территории Заказником произведено без изъятия

земельных участков у их правообладателей.

Ограничение прав правообладателей земельных участков в целях соблюдения режима Заказника устанавливается в соответствии с федеральным законодательством.

1.10. Общая площадь территории Заказника составляет 250 га.

1.11. Оказание Учреждением платных услуг осуществляется в соответствии с действующим законодательством.

1.12. Заказник относится к объектам общенационального достояния. Проход для посетителей Заказника является свободным (за исключением случаев, установленных в соответствии с действующим законодательством).

2. Границы Заказника

2.1. Заказник располагается на землях Алуштинского лесничества, Солнечногорского участкового лесничества, в части кварталов 1-3, 9-11. Заказник расположен западнее с. Генеральское в ущелье Хапхал, которое находится в центральной части Главной гряды Крымских гор. С северо-запада ущелье ограничено горным массивом Тырке, а с юго-запада - Демерджи яйлой.

2.2. Границы и особенности режима особой охраны территории Заказника учитываются при разработке планов и перспектив экономического и социального развития, лесохозяйственных регламентов и проектов освоения лесов, подготовке документов территориального планирования, проведении лесоустройства.

2.3. Границы Заказника обозначаются на местности специальными информационными знаками, устанавливаемыми по периметру границ его территории.

2.4. Границы Заказника представлены в приложении 1 к настоящему Положению.

2.5. Сведения о характерных точках границ Заказника представлены в приложении 2 к настоящему Положению.

2.6. Сведения о границах Заказника внесены в Единый государственный реестр недвижимости (учетный номер 90.15.2.76).

3. Цель создания и задачи Заказника

3.1. Заказник создан с целью сохранения в природном состоянии живописного ущелья Хапхал с вековым дубово-буковым лесом в комплексе с травянистой, кустарниковой растительностью и животным миром, а также с целью охраны и сохранения самого мощного в Крыму водопада Джур-Джур на реке Восточный Улу-Узень.

3.2. Заказник создан для выполнения следующих задач:
сохранение и восстановление ценных водных объектов и экологических систем;

сохранение в природном состоянии ценного природного комплекса, который включает водопад Джур-Джур и верховья реки Восточный Улу-Узень, с многочисленными порогами-каскадами, карстовыми

образованиями на склонах ущелья, поросших столетним дубово-буковым лесом;

сохранение, восстановление и воспроизводство редких и находящихся под угрозой исчезновения объектов растительного и животного мира и среды их обитания;

экологическое просвещение;

осуществление разрешенной рекреационной деятельности при соблюдении установленного на территории Заказника режима особой охраны;

осуществление экологического мониторинга;

проведение научных исследований.

4. Режим особой охраны территории Заказника

4.1. На территории Заказника запрещается любая деятельность, которая может нанести ущерб природным комплексам и объектам растительного и животного мира, культурно-историческим объектам и которая противоречит его целям и задачам, в том числе:

- 1) строительство объектов капитального строительства;
- 2) размещение объектов некапитального строительства, не связанных с выполнением задач, возложенных на Заказник;
- 3) проведение мелиоративных и любых других работ, которые могут привести к изменению гидрологического и гидрохимического режимов;
- 4) засорение и загрязнение территории Заказника и его водных объектов;
- 5) пускание палов, выжигание растительности;
- 6) пользование недрами, за исключением использования подземных вод и родникового стока на территории Заказника, которые используются для целей питьевого и хозяйственно-бытового водоснабжения, при условии отсутствия негативного влияния на природные комплексы и объекты Заказника, при наличии разрешительных документов в соответствии с законодательством Российской Федерации;
- 7) уничтожение и повреждение форм рельефа и геологических отслоений, сбор образцов горных пород и минералов, остатков ископаемой флоры и фауны (кроме сбора для научных целей в установленном законодательством порядке);
- 8) размещение скотомогильников, создание объектов размещения отходов производства и потребления, хранение радиоактивных, взрывчатых, токсичных, отравляющих и ядовитых веществ;
- 9) применение минеральных удобрений, химических и биологических средств защиты растений, стимуляторов роста без согласования в установленном законодательством порядке;
- 10) движение и стоянка транспортных средств (кроме транспорта, закрепленного на праве оперативного управления за Учреждением, а также транспорта, привлеченного Учреждением по договорам с иными лицами, с целью выполнения требований настоящего Положения, экстренных, аварийных и надзорных служб, транспорта для проведения хозяйственных мероприятий, связанных с обеспечением функционирования Заказника,

и мероприятий, связанных с исполнением охотхозяйственных соглашений, заключенных в отношении охотничьих угодий, входящих в границы Заказника), за исключением их движения по дорогам общего пользования и стоянки автотранспорта в специально предусмотренных и оборудованных для этих целей местах;

11) организация лагерей, мест отдыха, установка палаток, разведение костров, пользование открытыми источниками огня за пределами мест, установленных Учреждением, специально отведенных и оборудованных для этих целей;

12) уничтожение или повреждение деревьев, кустарников, травянистой растительности;

13) сенокошение и распашка земель (за исключением проведения мер противопожарного обустройства лесов и воспроизводства лесов);

14) осуществление заготовки и сбора недревесных лесных ресурсов, дикорастущих плодов, ягод, орехов, грибов, других пригодных для употребления в пищу лесных ресурсов, лекарственных растений, за исключением заготовки и сбора гражданами таких ресурсов для собственных нужд;

15) уничтожение, добыча и отлов объектов животного мира, за исключением случаев, предусмотренных настоящим Положением;

16) разорение гнезд, нор, сбор яиц и пуха, кроме сбора в научных целях, который проводится в соответствии с требованиями действующего законодательства;

17) обустройство загонов и птичников, прогон и выпас сельскохозяйственных животных;

18) проведение промысловой охоты;

19) нахождение с огнестрельным, пневматическим и охотничьим оружием, за исключением лиц, осуществляющих государственный контроль (надзор), а также лиц, проводящих оперативно-розыскные мероприятия, и случаев, предусмотренных настоящим Положением;

20) нахождение с метательным оружием, капканами и другими орудиями охоты, а также с продукцией добывания объектов животного мира без соответствующих разрешений, предусмотренных действующим законодательством Российской Федерации и Республики Крым;

21) нахождение с собаками охотничьих пород, за исключением используемых при организации мероприятий по охране природных комплексов и объектов, а также при проведении оперативно-розыскных и аварийно-спасательных мероприятий и случаев, предусмотренных настоящим Положением;

22) нанесение на камни и деревья самовольных надписей и знаков;

23) проведение в пределах Заказника археологических исследований без согласования в установленном законодательством порядке;

24) уничтожение или повреждение информационных и охранных знаков, шлагбаумов, элементов рекреационного благоустройства;

25) рубка, за исключением выборочных рубок, осуществляемых при уходе за лесами, вырубке погибших и поврежденных лесных насаждений,

ликвидации последствий стихийных бедствий, расчистке экскурсионных экологических маршрутов, дорог, просек для существующих линейных объектов (в том числе в случае их реконструкции), а также в целях обеспечения противопожарной безопасности, которые проводятся в соответствии с нормативными правовыми актами Российской Федерации и Республики Крым;

26) использование токсичных химических препаратов для охраны и защиты лесов, в том числе в научных целях;

27) купание в водопаде Джур-Джур и реке Восточный Улу-Узень по всей территории Заказника;

28) осуществление мероприятий по борьбе с переносчиками инфекционных заболеваний без согласования в установленном законодательством порядке;

29) применение минеральных удобрений, химических и биологических средств защиты растений, стимуляторов роста без согласования в установленном законодательством порядке.

4.2. На территории Заказника в установленном порядке разрешаются:

1) осуществление Учреждением, правообладателями (собственниками, владельцами, пользователями, арендаторами) земельных участков, расположенных в границах Заказника, рекреационной и эколого-просветительской деятельности, при соблюдении установленного режима особой охраны территории Заказника;

2) проведение научных исследований, производственных практик, использование природных ресурсов в научно-исследовательских целях, не разрушающих окружающую среду и не истощающих биологические ресурсы;

3) размещение объектов некапитального строительства, проведение капитального ремонта объектов капитального строительства, капитального ремонта и реконструкции линейных объектов, а также строительство новых линейных объектов, связанных с выполнением задач, возложенных на Заказник, в соответствии с действующим законодательством;

4) восстановительные работы и осуществление мероприятий по предотвращению изменений природных комплексов Заказника в результате негативного антропогенного влияния или стихийного бедствия;

5) осуществление противопожарных мероприятий;

6) проведение спортивной и любительской охоты, охоты в целях регулирования численности охотничьих ресурсов, осуществления научно-исследовательской деятельности;

7) выполнение уборки аварийных деревьев, а также уборки неликвидной древесины в установленном законом порядке;

8) проведение спортивных, экологических акций и мероприятий, согласованных с Учреждением.

4.3. Юридические лица, индивидуальные предприниматели, заключившие охотхозяйственные соглашения, имеют право осуществлять деятельность в сфере охотничьего хозяйства на территории охотничьих угодий, входящих в границы Заказника, в соответствии с требованиями

Федерального закона от 24 июля 2009 года № 209-ФЗ «Об охоте и о сохранении охотничьих ресурсов и о внесении изменений в отдельные законодательные акты Российской Федерации» и принятых в соответствии с ним нормативных правовых актов.

Деятельность, связанная с поиском, отслеживанием, преследованием охотничьих ресурсов, их добычей, первичной переработкой и транспортировкой на территории охотничьих угодий Республики Крым, расположенных в границах Заказника, осуществляется на основании разрешений на добычу охотничьих ресурсов, выдаваемых в установленном законом порядке, и при условии соблюдения ограничений охоты, установленных Правилами охоты, утвержденными приказом Министерства природных ресурсов и экологии Российской Федерации от 24 июля 2020 года № 477 «Об утверждении Правил охоты», а также ограничений охоты, введенных в установленном порядке руководителем высшего исполнительного органа государственной власти Республики Крым.

4.4. На территории Заказника хозяйственная и иная деятельность осуществляется с соблюдением настоящего Положения, Требований по предотвращению гибели объектов животного мира при осуществлении производственных процессов, а также при эксплуатации транспортных магистралей, трубопроводов, линий связи и электропередачи, утвержденных постановлением Правительства Российской Федерации от 13 августа 1996 года № 997, и требований по предотвращению гибели объектов животного мира при осуществлении производственных процессов, а также при эксплуатации транспортных магистралей, трубопроводов, линий связи и электропередачи на территории Республики Крым, утвержденных постановлением Совета министров Республики Крым от 08 августа 2016 года № 382.

5. Виды разрешенного использования земельных участков и предельные максимальные параметры разрешенного строительства, реконструкции объектов капитального строительства на территории Заказника

5.1. На территории Заказника допускаются следующие виды разрешенного использования земельных участков:

основной вид разрешенного использования:

природно-познавательный туризм (5.2);

охрана природных территорий (9.1);

заготовка лесных ресурсов (10.3);

вспомогательные виды разрешенного использования:

обеспечение научной деятельности (3.9);

отдых (рекреация) (код 5.0);

трубопроводный транспорт (7.5);

историко-культурная деятельность (9.3);

водные объекты (код 11.0);

благоустройство территории (код 12.0.2).

С кадастровым номером 90:15:060601:33:

основные виды разрешенного использования:

отдых (рекреация) (код 5.0);

природно-познавательный туризм (5.2);

охрана природных территорий (9.1);

вспомогательные виды разрешенного использования:

обеспечение научной деятельности (3.9);

рынки (код 4.3).

5.1.2. На территории Заказника могут располагаться здания, строения, сооружения.

При реконструкции объектов капитального строительства минимальный отступ от границ земельных участков в целях определения мест допустимого размещения зданий, строений, сооружений, за пределами которых запрещено строительство зданий, строений, сооружений:

- от красной линии до зданий, строений, сооружений - не менее 3 м;

- отступы от красных линий улиц местного значения - 5 м.

В условиях реконструкции и дефицита территорий - в соответствии со сложившейся линией застройки допускается сокращение отступа или размещение зданий по красной линии;

- этажность - не более 3 надземных этажей;

- максимальный процент застройки в границах земельного участка, расположенного в границах Заказника, - до 15%.

5.1.3. С видами разрешенного использования земельного участка: охрана природных территорий (код 9.1); заготовка лесных ресурсов (код 10.3); природно-познавательный туризм (код 5.2); водные объекты (код 11.0); благоустройство территории (код 12.0.2); трубопроводный транспорт (код 7.5); историко-культурная деятельность (9.3); обеспечение научной деятельности (код 3.9), отдых (рекреация) (код 5.0); рынки (код 4.3) предельные параметры разрешенного строительства, реконструкции объектов капитального строительства не устанавливаются.

5.1.4. Проектирование, строительство (реконструкция) объектов капитального строительства осуществляется с учетом применения требований настоящего Положения, национальных стандартов и сводов правил

(и их частей), применение которых обязательно согласно действующему законодательству, а в иных случаях, незатронутых ранее указанными требованиями, проектирование, строительство (реконструкция) объектов капитального строительства осуществляется в порядке, установленном действующим законодательством, с учетом требований, указанных в техническом задании заказчика.

6. Организация охраны территории Заказника

6.1. На территории Заказника региональный государственный контроль (надзор) в области охраны и использования особо охраняемых природных территорий Республики Крым осуществляется Минприроды Крыма.

6.2. Охрана территории Заказника, его природных комплексов и объектов обеспечивается Учреждением.

6.3. Ответственность за нарушение режима особой охраны Заказника устанавливается в соответствии с законодательством Российской Федерации и Республики Крым.

6.4. Посетители Заказника, а также правообладатели (собственники, владельцы, пользователи, арендаторы) земельных участков, расположенных в границах Заказника, обязаны соблюдать установленный режим особой охраны территории Заказника и несут за его нарушение административную, уголовную и иную установленную законом ответственность.

6.5. Вред, причиненный природным объектам и комплексам в границах Заказника, подлежит возмещению в соответствии с утвержденными в установленном порядке таксами и методиками исчисления размера ущерба, а при их отсутствии - по фактическим затратам на их восстановление.

Приложение 1
к Положению
о государственном природном
заказнике регионального
значения Республики Крым
«Хапхальский»

**Границы государственного природного заказника
регионального значения Республики Крым «Хапхальский»**



Приложение 2
к Положению
о государственном природном
заказнике регионального
значения Республики Крым
«Хапхальский»

**Сведения о характерных точках границ государственного
природного заказника регионального значения
Республики Крым «Хапхальский»**

Система координат СК-63, система высот Балтийская, 1977 г.

| № характерных точек границ | Координаты | |
|-------------------------------|------------|------------|
| | X | Y |
| 1 | 4955755.63 | 5216904.84 |
| 2 | 4955703.57 | 5217033.55 |
| 3 | 4955654.96 | 5217125.30 |
| 4 | 4955720.19 | 5217185.64 |
| 5 | 4955716.65 | 5217269.63 |
| 6 | 4955759.44 | 5217396.36 |
| 7 | 4955932.07 | 5217617.43 |
| 8 | 4955890.44 | 5217649.46 |
| 9 | 4955869.50 | 5217674.73 |
| 10 | 4955870.23 | 5217719.32 |
| 11 | 4955891.28 | 5217760.64 |
| 12 | 4955929.75 | 5217806.47 |
| 13 | 4955990.73 | 5217860.59 |
| 14 | 4956018.99 | 5217907.07 |
| 15 | 4956029.17 | 5217950.55 |
| 16 | 4956026.82 | 5217990.50 |
| 17 | 4956004.82 | 5217994.69 |

| | | |
|----|------------|------------|
| 18 | 4955871.57 | 5218201.14 |
| 19 | 4955903.64 | 5218208.30 |
| 20 | 4955897.77 | 5218263.42 |
| 21 | 4955919.06 | 5218310.55 |
| 22 | 4955927.55 | 5218304.51 |
| 23 | 4955966.50 | 5218299.78 |
| 24 | 4956007.34 | 5218279.79 |
| 25 | 4956030.97 | 5218282.57 |
| 26 | 4956046.07 | 5218306.49 |
| 27 | 4956046.07 | 5218322.51 |
| 28 | 4956050.50 | 5218466.13 |
| 29 | 4956020.95 | 5218488.30 |
| 30 | 4955916.25 | 5218469.34 |
| 31 | 4955819.12 | 5218433.47 |
| 32 | 4955714.89 | 5218348.26 |
| 33 | 4955637.66 | 5218362.84 |
| 34 | 4955602.31 | 5218487.35 |
| 35 | 4955565.72 | 5218614.08 |
| 36 | 4955488.89 | 5218639.10 |
| 37 | 4955458.75 | 5218664.71 |
| 38 | 4955442.72 | 5218699.69 |
| 39 | 4955450.36 | 5218744.67 |
| 40 | 4955426.89 | 5218796.49 |
| 41 | 4955383.58 | 5218821.91 |
| 42 | 4955320.51 | 5218844.62 |
| 43 | 4955332.97 | 5218775.50 |
| 44 | 4955315.90 | 5218727.54 |

| | | |
|----|------------|------------|
| 45 | 4955307.66 | 5218684.49 |
| 46 | 4955314.67 | 5218647.08 |
| 47 | 4955274.92 | 5218599.88 |
| 48 | 4955267.76 | 5218414.68 |
| 49 | 4955329.80 | 5218353.50 |
| 50 | 4955327.73 | 5218285.97 |
| 51 | 4955107.54 | 5218262.63 |
| 52 | 4955075.12 | 5218364.63 |
| 53 | 4954931.45 | 5218567.12 |
| 54 | 4954938.97 | 5218638.29 |
| 55 | 4954879.51 | 5218762.94 |
| 56 | 4954831.63 | 5218728.23 |
| 57 | 4954758.91 | 5218592.32 |
| 58 | 4954686.76 | 5218448.01 |
| 59 | 4954607.95 | 5218304.64 |
| 60 | 4954464.29 | 5218168.47 |
| 61 | 4954498.84 | 5218013.84 |
| 62 | 4954495.59 | 5217981.41 |
| 63 | 4954518.57 | 5217909.20 |
| 64 | 4954527.71 | 5217874.15 |
| 65 | 4954529.24 | 5217822.24 |
| 66 | 4954521.13 | 5217758.96 |
| 67 | 4954535.68 | 5217691.02 |
| 68 | 4954538.83 | 5217603.01 |
| 69 | 4954538.83 | 5217565.93 |
| 70 | 4954521.46 | 5217460.16 |
| 71 | 4954505.47 | 5217370.59 |

| | | |
|----|------------|------------|
| 72 | 4954495.79 | 5217286.70 |
| 73 | 4954494.22 | 5217164.14 |
| 74 | 4954429.27 | 5217014.77 |
| 75 | 4954467.28 | 5216931.52 |
| 76 | 4954572.58 | 5216901.66 |
| 77 | 4954682.77 | 5216414.37 |
| 78 | 4954626.55 | 5216357.24 |
| 79 | 4954471.87 | 5216279.90 |
| 80 | 4954691.15 | 5216296.41 |
| 81 | 4954778.61 | 5216310.43 |
| 82 | 4954799.29 | 5216302.99 |
| 83 | 4954893.25 | 5216309.20 |
| 84 | 4954979.99 | 5216336.63 |
| 85 | 4955019.49 | 5216368.24 |
| 86 | 4955059.65 | 5216394.39 |
| 87 | 4955078.21 | 5216480.11 |
| 88 | 4955119.38 | 5216562.45 |
| 89 | 4955125.56 | 5216657.75 |
| 90 | 4955120.93 | 5216693.86 |
| 91 | 4955098.60 | 5216741.80 |
| 92 | 4955254.33 | 5216753.36 |
| 93 | 4955519.49 | 5216842.89 |
| 1 | 4955755.63 | 5216904.84 |