



УКАЗ ГЛАВЫ РЕСПУБЛИКИ КРЫМ

*О внесении изменений в Указ
Главы Республики Крым
от 05 октября 2016 года № 375-У
и о признании утратившими силу
некоторых указов Главы Республики Крым*

В соответствии со статьями 34, 39, 51 Федерального закона от 24 июля 2009 года № 209-ФЗ «Об охоте и о сохранении охотничьих ресурсов и о внесении изменений в отдельные законодательные акты Российской Федерации», приказами Министерства природных ресурсов и экологии Российской Федерации от 31 августа 2010 года № 335 «Об утверждении порядка составления схемы размещения, использования и охраны охотничьих угодий на территории субъекта Российской Федерации, а также требований к её составу и структуре», от 24 декабря 2010 года № 560 «Об утверждении видов и состава биотехнических мероприятий, а также порядка их проведения в целях сохранения охотничьих ресурсов», статьями 61, 65 Конституции Республики Крым **постановляю:**

1. Внести в Указ Главы Республики Крым от 05 октября 2016 года № 375-У «Об утверждении Схемы размещения, использования и охраны охотничьих угодий на территории Республики Крым» следующие изменения:

в приложении к Указу:

в разделе 5:

подраздел 5.5 изложить в следующей редакции:

«5.5. Информация о выделении планируемых зон охраны охотничьих ресурсов»

В соответствии с пунктом 69 Правил охоты, утверждённых приказом Минприроды России от 24 июля 2020 года № 477, и с учётом норм, установленных приказом Минприроды России от 24 декабря 2010 года № 560 «Об утверждении видов и состава биотехнических мероприятий, а также порядка их проведения в целях сохранения охотничьих ресурсов», охотпользователи обязаны осуществлять биотехнические мероприятия в закреплённых охотничьих угодьях и имеют право самостоятельно определять объём и состав таких мероприятий, в том числе создавать зоны охраны охотничьих ресурсов в закреплённых охотничьих угодьях с установлением запрета на добычу охотничьих ресурсов на соответствующей территории.

Перечень и описание границ зон охраны охотничьих ресурсов, создаваемых в общедоступных охотничьих угодьях Республики Крым, определены приложением № 3 к настоящей Схеме.

Выделение (создание) новых, изменение существующих зон охраны охотничьих ресурсов осуществляется в рамках проведения биотехнических мероприятий, которые планируются:

в закреплённых охотничьих - юридическими лицами и индивидуальными предпринимателями, заключившими охотхозяйственные соглашения;

в общедоступных охотничьих угодьях – Министерством экологии и природных ресурсов Республики Крым.

В случае прекращения либо заключения охотхозяйственного соглашения в отношении охотничьего угодья, в котором была выделена (создана) одна или несколько зон охраны охотничьих ресурсов, такая зона (зоны) охраны охотничьих ресурсов прекращает своё действие со дня изменения статуса соответствующего угодья.

Министерство экологии и природных ресурсов Республики Крым обеспечивает информирование физических, юридических лиц и индивидуальных предпринимателей о зонах охраны охотничьих ресурсов, в том числе путём размещения соответствующей информации в текстовом и графическом формате на официальном сайте в сети «Интернет»»;

дополнить Схему размещения, использования и охраны охотничьих угодий на территории Республики Крым приложением № 3 (прилагается).

2. Признать утратившими силу:

Указ Главы Республики Крым от 23 июня 2017 года № 288-У «О создании зон охраны охотничьих ресурсов в охотничьих угодьях Республики Крым»;

Указ Главы Республики Крым от 17 апреля 2018 года № 114-У «О внесении изменений в Указ Главы Республики Крым от 23 июня 2017 года № 288-У»;

Указ Главы Республики Крым от 28 мая 2019 года № 235-У «О внесении изменений в Указ Главы Республики Крым от 23 июня 2017 года № 288-У».

3. Министерству экологии и природных ресурсов Республики Крым в течение 30 дней с момента издания настоящего Указа направить его в Министерство природных ресурсов и экологии Российской Федерации в бумажном и электронном виде.

4. Настоящий Указ вступает в силу с 1 июня 2022 года.

5. Контроль за выполнением настоящего Указа возложить на заместителя Председателя Совета министров Республики Крым Назарова М.А.

Глава Республики Крым



С. АКСЁНОВ

г. Симферополь,
2 февраля 2022 года
№ 15-У

Приложение № 3 к Схеме размещения,
использования и охраны охотничьих
угодий на территории Республики
Крым

ПЕРЕЧЕНЬ
зон охраны охотничьих ресурсов, создаваемых в общедоступных
охотничьих угодьях Республики Крым

Муниципальное образование	Наименование общедоступного охотничьего угодья	Краткая информация о выделении зон охраны охотничьих ресурсов на территории охотничьего угодья
Бахчисарайский район	«Заветное»	Зона охраны охотничьих ресурсов - вся территория охотничьего угодья.
Белогорский район	«Богатовское»	На территории охотничьего угодья одна зона охраны охотничьих ресурсов
	«Караби-Яйла»	Зона охраны охотничьих ресурсов - вся территория охотничьего угодья.
	«Северное»	На территории охотничьего угодья две зоны охраны охотничьих ресурсов (участок 1 и участок 2).
	«Цветочное»	Зона охраны охотничьих ресурсов - вся территория охотничьего угодья.
	«Балановское 1»	Зона охраны охотничьих ресурсов - вся территория охотничьего угодья.
	«Балановское 2»	Зона охраны охотничьих ресурсов - вся территория охотничьего угодья.
	«Межгорское 1»	Зона охраны охотничьих ресурсов - вся территория охотничьего угодья.
	«Межгорское 2»	Зона охраны охотничьих ресурсов - вся территория охотничьего угодья.
	«Межгорское 3»	Зона охраны охотничьих ресурсов - вся территория охотничьего угодья.
Джанкойский район	«Сиваш Джанкойский восточный»	Зона охраны охотничьих ресурсов - вся территория охотничьего угодья.
	«Сиваш Джанкойский западный»	Зона охраны охотничьих ресурсов - вся территория охотничьего угодья.
	«Калиновское»	Зона охраны охотничьих ресурсов - вся территория охотничьего угодья.
	«Маслово»	На территории охотничьего угодья одна зона охраны охотничьих ресурсов.
	«Павловка»	Зона охраны охотничьих ресурсов - вся территория охотничьего угодья.
	«Новокрымское»	Зона охраны охотничьих ресурсов - вся территория охотничьего угодья.
	«Роскошное»	На территории охотничьего угодья одна зона охраны охотничьих ресурсов.
	«Стальное»	На территории охотничьего угодья одна зона охраны охотничьих ресурсов.

	«Яркополенское»	На территории охотничьего угодья одна зона охраны охотничьих ресурсов.
Кировский район	«Льговское»	На территории охотничьего угодья одна зона охраны охотничьих ресурсов.
	«Лесная поляна»	Зона охраны охотничьих ресурсов - вся территория охотничьего угодья.
	«Сиваш Кировский»	Зона охраны охотничьих ресурсов - вся территория охотничьего угодья.
	«Старокрымское»	Зона охраны охотничьих ресурсов - вся территория охотничьего угодья.
Красноперекопский район	«Сиваш Перекопский»	Зона охраны охотничьих ресурсов - вся территория охотничьего угодья.
	«Ильинское»	На территории охотничьего угодья одна зона охраны охотничьих ресурсов.
Ленинский район	«Высоковская дача»	Зона охраны охотничьих ресурсов - вся территория охотничьего угодья.
	«Вулкановка»	Зона охраны охотничьих ресурсов - вся территория охотничьего угодья.
	«Горностаевка»	На территории охотничьего угодья одна зона охраны охотничьих ресурсов.
	«Арабатская стрелка»	Зона охраны охотничьих ресурсов - вся территория охотничьего угодья.
	«Ленинское»	На территории охотничьего угодья одна зона охраны охотничьих ресурсов.
	«Узунларское»	На территории охотничьего угодья две зоны охраны охотничьих ресурсов (участок 1 и участок 2).
Нижегородский район	«Сиваш Нижегородский»	Зона охраны охотничьих ресурсов - вся территория охотничьего угодья.
	«Нижегородское»	На территории охотничьего угодья одна зона охраны охотничьих ресурсов.
Первомайский район	«Алексеевское»	На территории охотничьего угодья одна зона охраны охотничьих ресурсов.
	«Островское»	На территории охотничьего угодья одна зона охраны охотничьих ресурсов.
Раздольненский район	«Раздольненское»	На территории охотничьего угодья одна зона охраны охотничьих ресурсов.
	«Кумовское»	Зона охраны охотничьих ресурсов - вся территория охотничьего угодья.
Сакский район	«Сасык»	Зона охраны охотничьих ресурсов - вся территория охотничьего угодья.
	«Елизаветовское»	На территории охотничьего угодья одна зона охраны охотничьих ресурсов.
	«Евпаторийское»	На территории охотничьего угодья одна зона охраны охотничьих ресурсов.
	«Каменоломня»	Зона охраны охотничьих ресурсов - вся территория охотничьего угодья.
	«Донузлав»	Зона охраны охотничьих ресурсов - вся территория охотничьего угодья.
Симферопольский район	«Новый Сад»	Зона охраны охотничьих ресурсов - вся территория охотничьего угодья.

	«Дубки»	Зона охраны охотничьих ресурсов - вся территория охотничьего угодья.
	«Добровское»	На территории охотничьего угодья две зоны охраны охотничьих ресурсов (участок 1 и участок 2).
	«Родниковое»	На территории охотничьего угодья одна зона охраны охотничьих ресурсов.
	«Константиновское»	На территории охотничьего угодья одна зона охраны охотничьих ресурсов.
	«Молодёжное»	Зона охраны охотничьих ресурсов - вся территория охотничьего угодья.
Советский район	«Сиваш Советский»	Зона охраны охотничьих ресурсов - вся территория охотничьего угодья.
	«Красногвардейское»	На территории охотничьего угодья одна зона охраны охотничьих ресурсов.
	«Лучевое»	На территории охотничьего угодья одна зона охраны охотничьих ресурсов.
	«Восточное»	На территории охотничьего угодья одна зона охраны охотничьих ресурсов.
	«Дмитровское»	Зона охраны охотничьих ресурсов - вся территория охотничьего угодья.
Черноморский район	«Черноморское»	На территории охотничьего угодья одна зона охраны охотничьих ресурсов.
Городской округ Алушта	«Аю-Даг»	Зона охраны охотничьих ресурсов - вся территория охотничьего угодья.
Городской округ Судак	«5/1.3»	Зона охраны охотничьих ресурсов - вся территория охотничьего угодья.
	«5/1.4»	Зона охраны охотничьих ресурсов - вся территория охотничьего угодья.
	«5/1.5»	На территории охотничьего угодья две зоны охраны охотничьих ресурсов (участок 1 и участок 2).
	«5/2»	Зона охраны охотничьих ресурсов - вся территория охотничьего угодья.
Городской округ Феодосия	«Кизил-Таш»	Зона охраны охотничьих ресурсов - вся территория охотничьего угодья.
	«Прибрежное 1»	Зона охраны охотничьих ресурсов - вся территория охотничьего угодья.
	«Прибрежное 2»	Зона охраны охотничьих ресурсов - вся территория охотничьего угодья.
	«Прибрежное 3»	Зона охраны охотничьих ресурсов - вся территория охотничьего угодья.
	«Прибрежное 4»	Зона охраны охотничьих ресурсов - вся территория охотничьего угодья.
Иные территориальные образования	«Картказак»	Зона охраны охотничьих ресурсов - вся территория охотничьего угодья.
	«Каркинитское»	Зона охраны охотничьих ресурсов - вся территория охотничьего угодья.
	«Красноперекопское»	Зона охраны охотничьих ресурсов - вся территория охотничьего угодья.

**Описание границ
зон охраны охотничьих ресурсов,
создаваемых в общедоступных охотничьих угодьях
Республики Крым**

**1. Описание границ зон охраны охотничьих ресурсов,
создаваемых в общедоступных охотничьих угодьях Бахчисарайского
муниципального района Республики Крым**

1.1. Общедоступное охотничье угодье «Заветное»

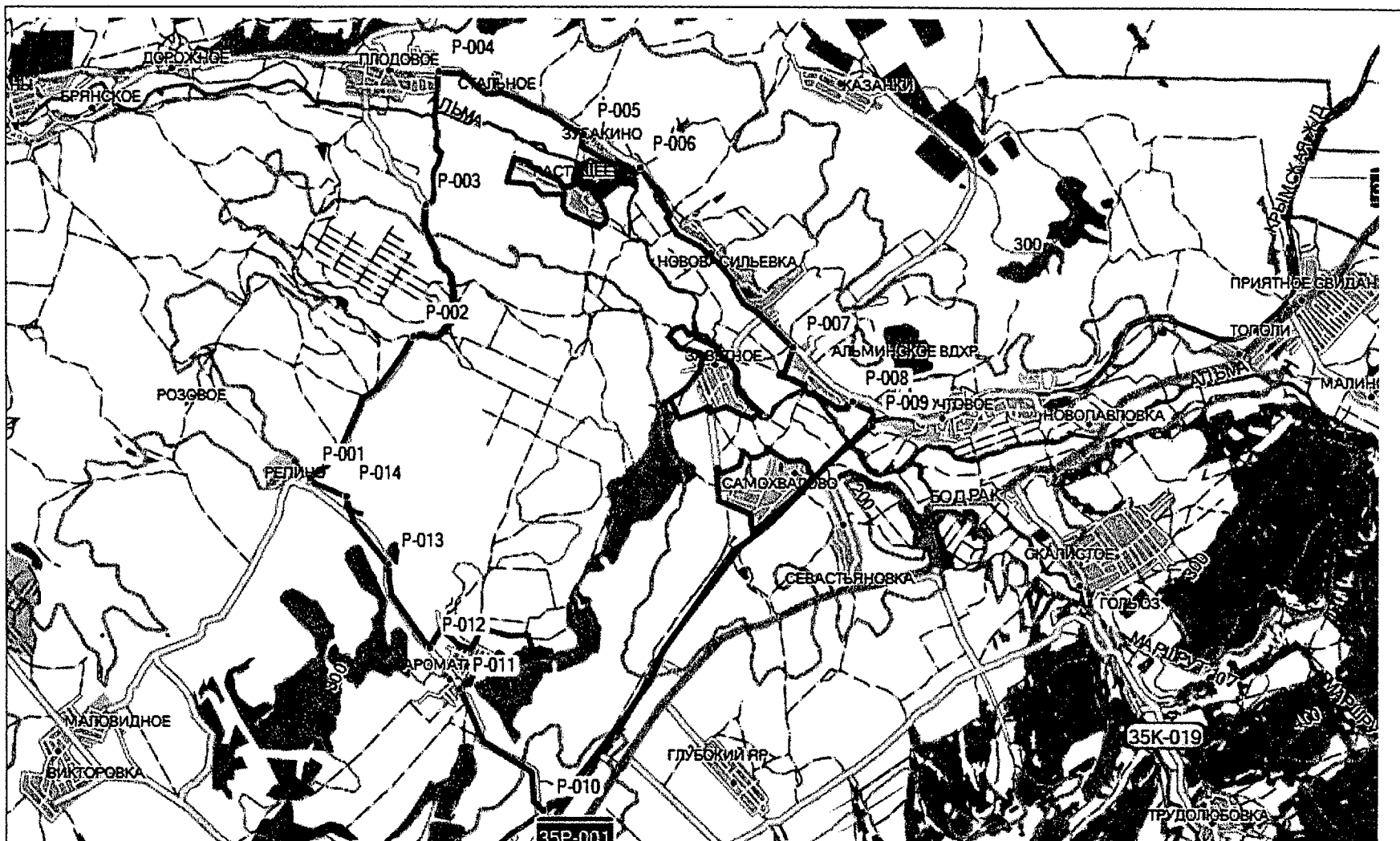
Зона охраны охотничьих ресурсов - вся территория охотничьего угодья в границах:

северная: от точки Р-001 с координатами N44° 49' 30.1" E33° 50' 35.6" на северо-восток вдоль автомобильной дороги через точку Р-002 с координатами N44° 50' 29.6" E33° 51' 36.7" до точки Р-003 с координатами N44° 51' 24.7" E33° 51' 43.1", далее на север по проселочной дороге вдоль с. Плодовое до точки Р-004 с координатами N44° 52' 19.8" E33° 51' 49.6";

восточная: от точки Р-004 с координатами N44° 52' 19.8" E33° 51' 49.6" на юго-восток вдоль автомобильной дороги мимо с. Стальное до с. Зубакино до точки Р-005 с координатами N44° 51' 55.1" E33° 53' 17.2", далее на юго-восток вдоль границы с. Зубакино до точки Р-006 с координатами N44° 51' 41.8" E33° 53' 51.2", далее на юго-восток вдоль автомобильной дороги мимо с. Нововасильевка до с. Почтовое до точки Р-007 с координатами N44° 50' 27.9" E33° 55' 24.4", далее вдоль западной границы с. Почтовое до точки Р-008 с координатами N44° 50' 05.8" E33° 56' 00.4", далее на юго-восток через железную дорогу до точки Р-009 с координатами N44°49'55.7" E33°56'12.3";

южная: от точки Р-009 с координатами N44° 49' 55.7" E33° 56' 12.3" на юго-запад вдоль железной дороги до точки Р-010 с координатами N44° 47' 12.9" E33° 53' 00.2";

западная: от точки Р-010 с координатами N44° 47' 12.9" E33° 53' 00.2" на северо-запад вдоль автомобильной дороги до с. Ароматное до точки Р-011 с координатами N44° 48' 02.5" E33° 52' 08.5", далее вокруг восточной границы с. Ароматное до точки Р-012 с координатами N44° 48' 19.3" E33° 51' 50.3", далее на северо-запад вдоль автомобильной дороги до точки Р-013 с координатами N44° 48' 54.3" E33° 51' 24.2", далее на северо-запад вдоль автомобильной дороги через озеро и урочище Джевизлык до точки Р-014 с координатами N44° 49' 22.8" E33° 50' 58.1", далее на северо-запад до точки Р-001 с координатами N44° 49' 30.1" E33° 50' 35.6".



Общедоступное охотничье угодье «Заветное» (зона охраны охотничьих ресурсов)

2. Описание границ зон охраны охотничьих ресурсов, создаваемых в общедоступных охотничьих угодьях Белогорского муниципального района Республики Крым

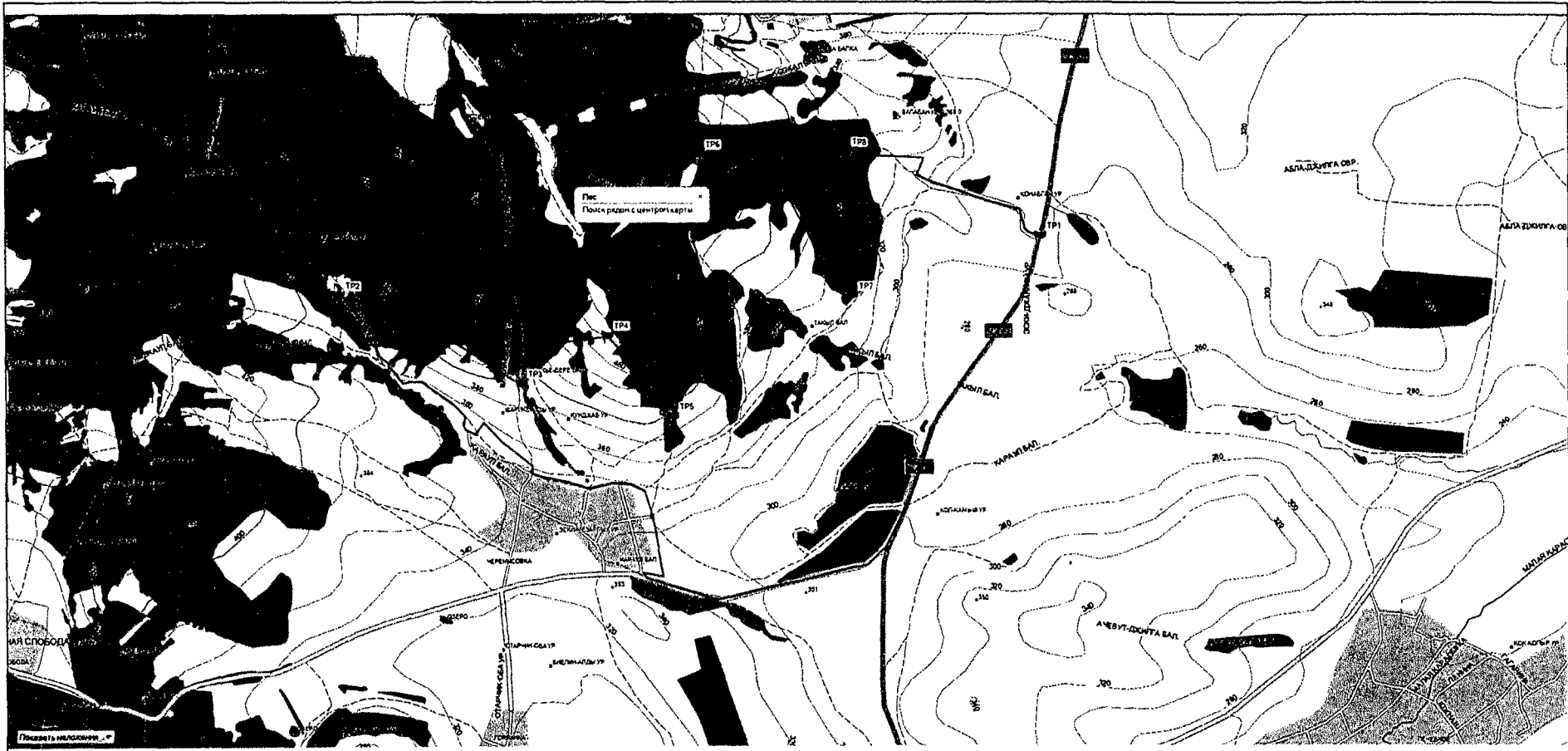
2.1. Общедоступное охотничье угодье «Богатовское»

Зона охраны охотничьих ресурсов - участок в границах:

северная: от точки TP1 с координатами N45° 02,115' E34° 43,014' в юго-восточном направлении по автомобильной дороге Р23 до поворота на с.Черемисовка;

восточная: от поворота на с.Черемисовка с автомобильной дороги Р23 в южном направлении по автодороге до с.Черемисовка, далее по северной и западной границам с.Черемисовка до его юго-западной окраины, далее в юго-западном направлении по просёлочной дороге до точки TP2 с координатами N45° 00,114' E34° 43,249';

западная: от точки TP2 с координатами N45° 00,114' E34° 43,249' в северо-восточном направлении вдоль линии леса до точки TP3 с координатами N45° 00,638' E34° 43,610', далее в северном направлении по проселочной дороге через точку TP4 с координатами N45° 00,885' E34° 43,414' до точки TP5 с координатами N45° 01,071' E34° 43,742', в западном направлении по проселочной дороге до точки TP6 с координатами N45° 01,148' E34° 42,693', в северо-восточном направлении вдоль линии леса по проселочной дороге до точки TP7 с координатами N45° 01,582' E34° 43,254', в западном направлении вдоль линии леса до точки TP8 с координатами N45° 01,564' E34° 42,683', в северном направлении по просёлочной дороге до асфальтового завода, далее по автодороге до точки TP1 с координатами N45° 02,115' E34° 43,014'.



Зона охраны охотничьих ресурсов на территории общедоступного охотничьего угодья «Богатовское»

2.2. Общедоступное охотничье угодье «Караби-Яйла»

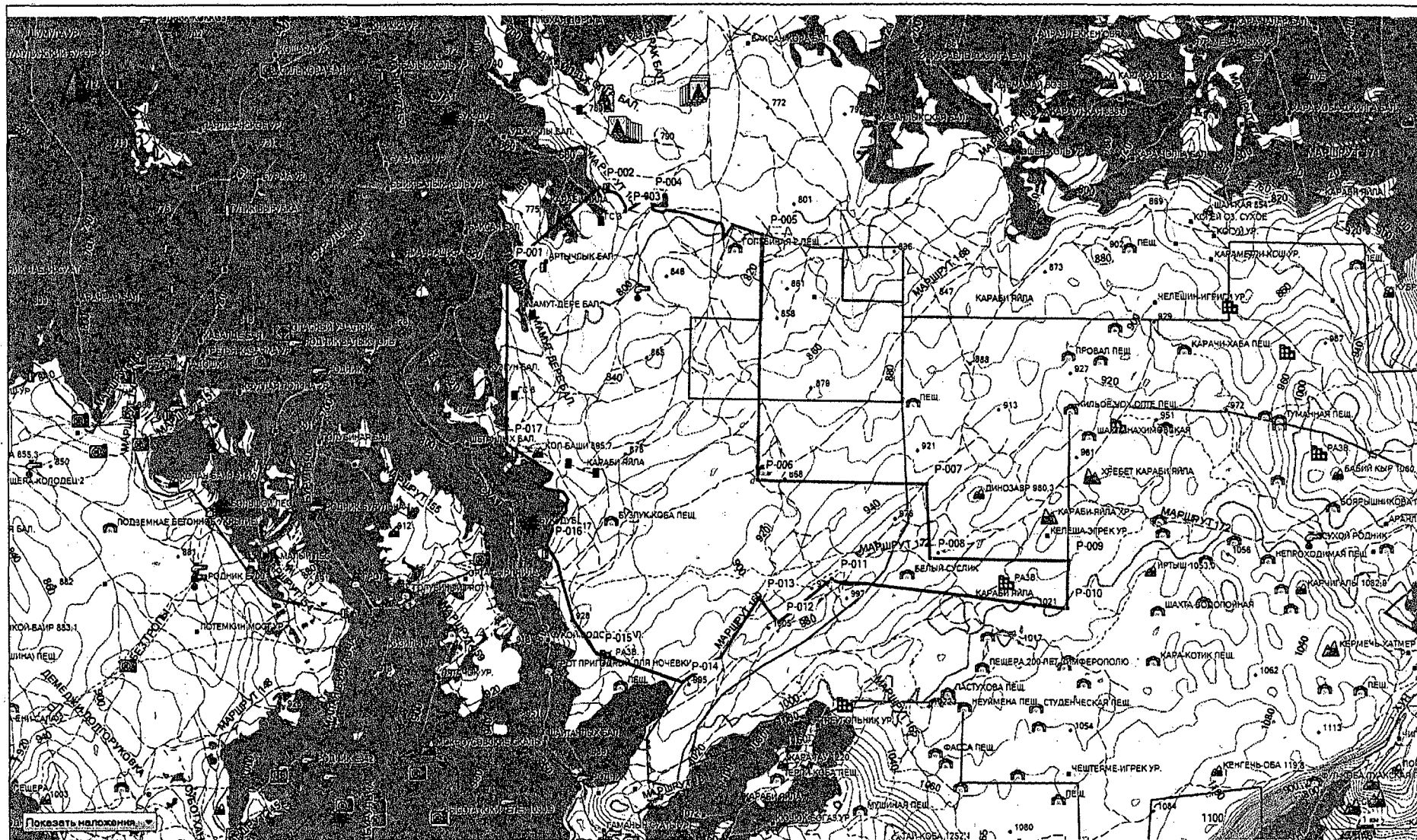
Зона охраны охотничьих ресурсов - вся территория охотничьего угодья в границах:

северная: от точки Р-001 с координатами (N44° 54' 13.3" E34° 26' 43.9") в северо-восточном направлении через балки Артычлык и Каниль до точки Р-002 с координатами (N44° 54' 45.6" E34° 27' 37.4"), в юго-восточном направлении по Караби Яйла до проселочной дороги, до точки Р-003 с координатами (N44° 54' 35.9" E34° 27' 52.2"), в северо-восточном направлении согласно линии электронного трека до точки Р-004 с координатами (N44° 54' 41.5" E34° 28' 05.0"). Далее в юго-восточном направлении согласно линии электронного трека по Караби Яйла до точки Р-005 с координатами (N44° 54' 26.5" E34° 29' 12.1");

восточная: от точки Р-005 с координатами (N44° 54' 26.5" E34° 29' 12.1") в южном направлении по границе Заказника Караби Яйла до точки Р-006 с координатами (N44° 52' 46.4" E34° 29' 09.5"), в восточном направлении согласно линии электронного трека до проселочной дороги, до точки Р-007 с координатами (N44° 52' 44.7" E34° 30' 47.6"). Далее на юг согласно линии электронного трека до точки Р-008 с координатами (N44° 52' 14.3" E34° 30' 49.4"), в восточном направлении до административной границы Белогорского муниципального района до точки Р-009 с координатами (N44° 52' 13.2" E34° 32' 09.9"), в южном направлении по административной границе Белогорского муниципального района до точки Р-010 с координатами (N44° 51' 53.7" E34° 32' 09.4");

южная: от точки Р-010 с координатами (N44° 51' 53.7" E34° 32' 09.4") в западном направлении по административной границе Белогорского муниципального района до точки Р-011 с координатами (N44° 52' 05.9" E34° 29' 52.6"), в юго-западном направлении по административной границе Белогорского муниципального района до точки Р-012 с координатами (N44° 51' 48.2" E34° 29' 21.5"), в северо-западном направлении по административной границе Белогорского муниципального района до точки Р-013 с координатами (N44° 51' 58.1" E34° 29' 10.5"). Далее в юго-западном направлении по административной границе Белогорского муниципального района до точки Р-014 с координатами (N44° 51' 24.0" E34° 28' 26.0"), в северо-западном направлении по административной границе Белогорского и Симферопольского муниципальных районов до точки Р-015 с координатами (N44° 51' 35.6" E34° 27' 35.2");

западная: от точки Р-015 с координатами (N44° 51' 35.6" E34° 27' 35.2") в северо-западном направлении по административной границе Белогорского и Симферопольского муниципальных районов до точки Р-016 с координатами (N44° 52' 19.8" E34° 27' 06.2"), в северном направлении вдоль линии леса до точки Р-017 с координатами (N44° 53' 01.3" E34° 26' 42.8"), в северном направлении вдоль линии леса до реки Тамчин до точки Р-001 с координатами (N44° 54' 13.3" E34° 26' 43.9").



Общедоступное охотничье угодье «Караби-Яйла» (зона охраны охотничьих ресурсов)

2.3. Общедоступное охотничье угодье «Северное»

Зоны охраны охотничьих ресурсов - 2 участка в границах:

участок 1:

северная: от точки TP1 с координатами N45° 12,466' E34° 42,194' по северной административной границе Белогорского района до точки TP2 с координатами N45° 13,425' E34° 46,087';

восточная: от точки TP2 с координатами N45° 13,425' E34° 46,087' по полевой дороге в южном направлении до точки TP3 с координатами N45° 09,674' E34° 45,884', далее по полевой дороге в восточном направлении до точки TP4 с координатами N45° 09,600' E34° 47,058', далее по полевой дороге в южном направлении до точки TP5 с координатами N45° 07,465' E34° 46,503';

южная: от точки TP5 с координатами N45° 07,465' E34° 46,503' по полевой дороге через высоту 333,7 до с.Малиновка, далее по автодороге до с.Васильевка (точка TP6 с координатами N45° 07,916' E34° 43,565');

западная: от с.Васильевка (точка TP6 с координатами N45° 07,916' E34° 43,565') по автодороге до с.Павловка, далее по грунтовой дороге в северном направлении до пересечения её с административной границей Белогорского района (точка TP1 с координатами N45° 12,466' E34° 42,194').

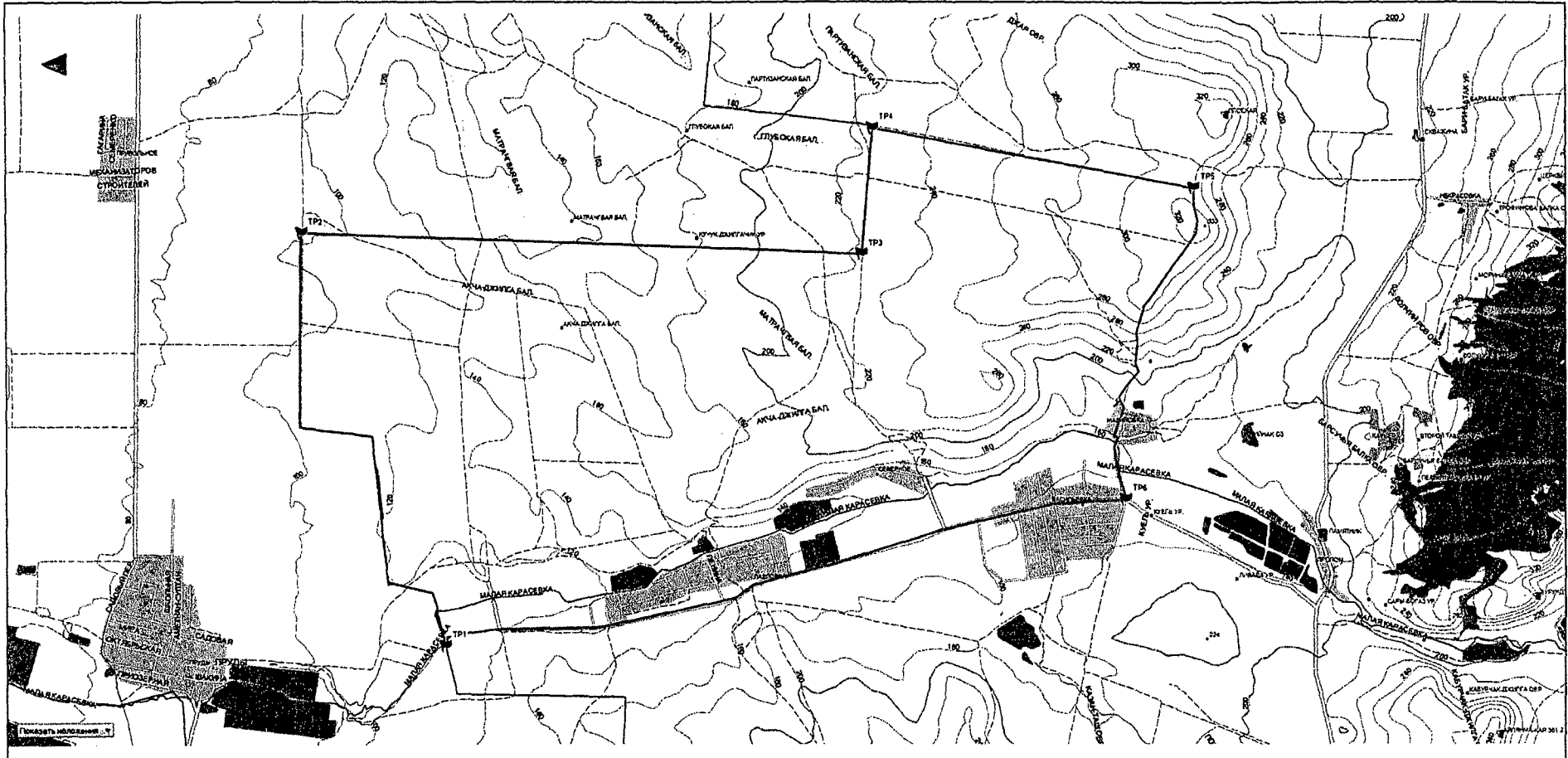
участок 2:

северная: от точки TP1 с координатами N45° 10,702' E34° 50,694' по северной административной границе Белогорского района до точки TP2 с координатами N45° 10,697' E34° 51,850';

восточная: от точки TP2 с координатами N45° 10,697' E34° 51,850' в южном направлении по восточной административной границе Белогорского района до точки пересечения её с автодорогой Льговское - Муромское;

южная: от точки пересечения восточной административной границы Белогорского района с автодорогой Льговское – Муромское по указанной автодороге в западном направлении до с.Муромское;

западная: от с.Муромское в северном направлении по автодороге Муромское – Лучевое до точки TP1 с координатами N45° 10,702' E34° 50,694'.



Зона охраны охотничьих ресурсов на территории общедоступного охотничьего угодья «Северное» (участок 1)

2.4. Общедоступное охотничье угодье «Цветочное»

Зона охраны охотничьих ресурсов - вся территория охотничьего угодья в границах:

северная: от точки Р-001 с координатами (N45° 10' 37.5" E34° 21' 06.4") в восточном направлении по проселочной дороге до автомобильной дороги до точки Р-002 с координатами (N45° 10' 38.6" E34° 23' 41.9");

восточная: от точки Р-002 с координатами (N45° 10' 38.6" E34° 23' 41.9") в южном направлении по автомобильной дороге до точки Р-003 с координатами (N45° 09' 57.4" E34° 23' 23.4"), в западном направлении согласно линии электронного трека до точки Р-004 с координатами (N45° 09' 57.4" E34° 23' 06.6"), в юго-западном направлении до проселочной дороги, до точки Р-005 с координатами (N45° 08' 58.1" E34° 22' 32.8");

южная: от точки Р-005 с координатами (N45° 08' 58.1" E34° 22' 32.8") в западном направлении по проселочной дороге до точки Р-006 с координатами (N45° 09' 02.3" E34° 21' 09.1");

западная: от точки Р-006 с координатами (N45° 09' 02.3" E34° 21' 09.1") в северном направлении по проселочной дороге до точки Р-001 с координатами (N45° 10' 37.5" E34° 21' 06.4").

2.5. Общедоступное охотничье угодье «Балановское 1»

Зона охраны охотничьих ресурсов - вся территория охотничьего угодья в границах:

северная: от точки Р-001 с координатами (N45° 00' 29.5" E34° 19' 34.6") на восток по границе земель лесного фонда и по проселочной дороге до точки Р-002 с координатами (N45° 00' 32.5" E34° 19' 56.0"). Далее на юг до точки Р-003 с координатами (N45° 00' 21.4" E34° 20' 01.2"). Далее на восток по проселочной дороге через автомобильную дорогу до точки Р-004 с координатами (N45° 00' 19.7" E34° 20' 27.8"). Далее на северо-восток по автомобильной дороге до точки Р-005 с координатами (N45° 00' 31.5" E34° 20' 41.3"). Далее на восток до точки Р-006 с координатами (N45° 00' 31.7" E34° 20' 44.2");

восточная: от точки Р-006 с координатами (N45° 00' 31.7" E34° 20' 44.2") на юг по проселочным дорогам до точки Р-007 с координатами (N45° 00' 00.7" E34° 20' 40.8"). Далее на запад по границе земель лесного фонда до точки Р-008 с координатами (N44° 59' 59.0" E34° 20' 18.0"). Далее на юг по границе земель лесного фонда до точки Р-009 с координатами (N44° 59' 18.4" E34° 20' 35.0"). Далее на юг по границе земель лесного фонда вдоль Балановского водохранилища до точки Р-010 с координатами (N44° 57' 58.9" E34° 20' 49.9");

южная: от точки Р-010 с координатами (N44° 57' 58.9" E34° 20' 49.9") на север по границе земель лесного фонда вдоль Балановского водохранилища через точки Р-011 с координатами (N44° 59' 04.3" E34° 20' 17.6"), Р-012 с координатами (N44° 58' 57.5" E34° 20' 09.4") до точки Р-013 с координатами (N44° 59' 15.1" E34° 20' 14.4"). Далее на юго-запад по границе земель лесного фонда до точки Р-014 с координатами (N44° 58' 27.8" E34° 19' 41.5"). Далее на северо-запад по границе земель лесного фонда до точки Р-015 с координатами (N44° 58' 31.0" E34° 19' 35.9");

западная: от точки Р-015 с координатами (N44° 58' 31.0" E34° 19' 35.9") на северо-восток по границе земель лесного фонда до точки Р-016 с координатами (N44° 59' 36.4" E34° 20' 16.4"). Далее на юг по автомобильной дороге до точки Р-017 с координатами (N44° 59' 14.8" E34° 20' 09.1"). Далее на северо-восток по границе земель лесного фонда до точки Р-018 с координатами (N44° 59' 24.4" E34° 20' 24.5"). Далее на северо-запад по границе земель лесного фонда до точки Р-019 с координатами (N44° 59' 37.0" E34° 20' 12.4"). Далее на север по границе земель лесного фонда по автомобильной дороге до точки Р-020 с координатами (N44° 59' 56.4" E34° 20' 13.0"). Далее на север по проселочным дорогам до автомобильной дороги до точки Р-021 с координатами (N45° 00' 10.5" E34° 20' 08.5"). Далее на юг по автомобильной дороге до точки Р-022 с координатами (N45° 00' 04.9" E34° 20' 09.0"). Далее на северо-запад по границе с. Баланово до точки Р-023 с координатами (N45° 00' 10.9" E34° 19' 45.1"). Далее на север по границе земель лесного фонда и по проселочной дороге до точки Р-001 с координатами (N45° 00' 29.5" E34° 19' 34.6").

2.6. Общедоступное охотничье угодье «Балановское 2»

Зона охраны охотничьих ресурсов - вся территория охотничьего угодья в границах:

северная: от точки Р-001 с координатами (N44° 58' 56.5" E34° 20' 11.4") на восток по проселочной дороге до точки Р-002 с координатами (N44° 58' 56.4" E34° 20' 16.1");

восточная: от точки Р-002 с координатами (N44° 58' 56.4" E34° 20' 16.1") на юг по границе земель лесного фонда через точки Р-003 с координатами (N44° 58' 46.0" E34° 20' 13.0"), Р-004 с координатами (N44° 58' 44.0" E34° 20' 13.5"), Р-005 с координатами (N44° 58' 36.9" E34° 20' 16.6"), Р-006 с координатами (N44° 58' 29.1" E34° 20' 20.8"), Р-007 с координатами (N44° 58' 18.1" E34° 20' 28.1"), Р-008 с координатами (N44° 58' 11.6" E34° 20' 24.9") до точки Р-009 с координатами (N44° 58' 03.3" E34° 20' 24.4");

южная: от точки Р-009 с координатами (N44° 58' 03.3" E34° 20' 24.4") на север по границе земель лесного фонда до точки Р-010 с координатами (N44° 58' 18.1" E34° 20' 19.8"). Далее на запад по границе земель лесного фонда до точки Р-011 с координатами (N44° 58' 18.1" E34° 20' 14.1"). Далее на северо-запад по границе земель лесного фонда до точки Р-012 с координатами (N44° 58' 26.5" E34° 20' 00.4"). Далее на юго-запад по границе земель лесного фонда через точку Р-013 с координатами (N44° 58' 19.8" E34° 19' 54.7") до точки Р-014 с координатами (N44° 58' 18.4" E34° 19' 50.9");

западная: от точки Р-014 с координатами (N44° 58' 18.4" E34° 19' 50.9") на юг по границе земель лесного фонда через точки Р-015 с координатами (N44° 58' 21.5" E34° 19' 52.2"), Р-016 с координатами (N44° 58' 34.8" E34° 19' 58.6"), Р-017 с координатами (N44° 58' 36.1" E34° 19' 55.7") до точки Р-001 с координатами (N44° 58' 56.5" E34° 20' 11.4").

2.7. Общедоступное охотничье угодье «Межгорское 1»

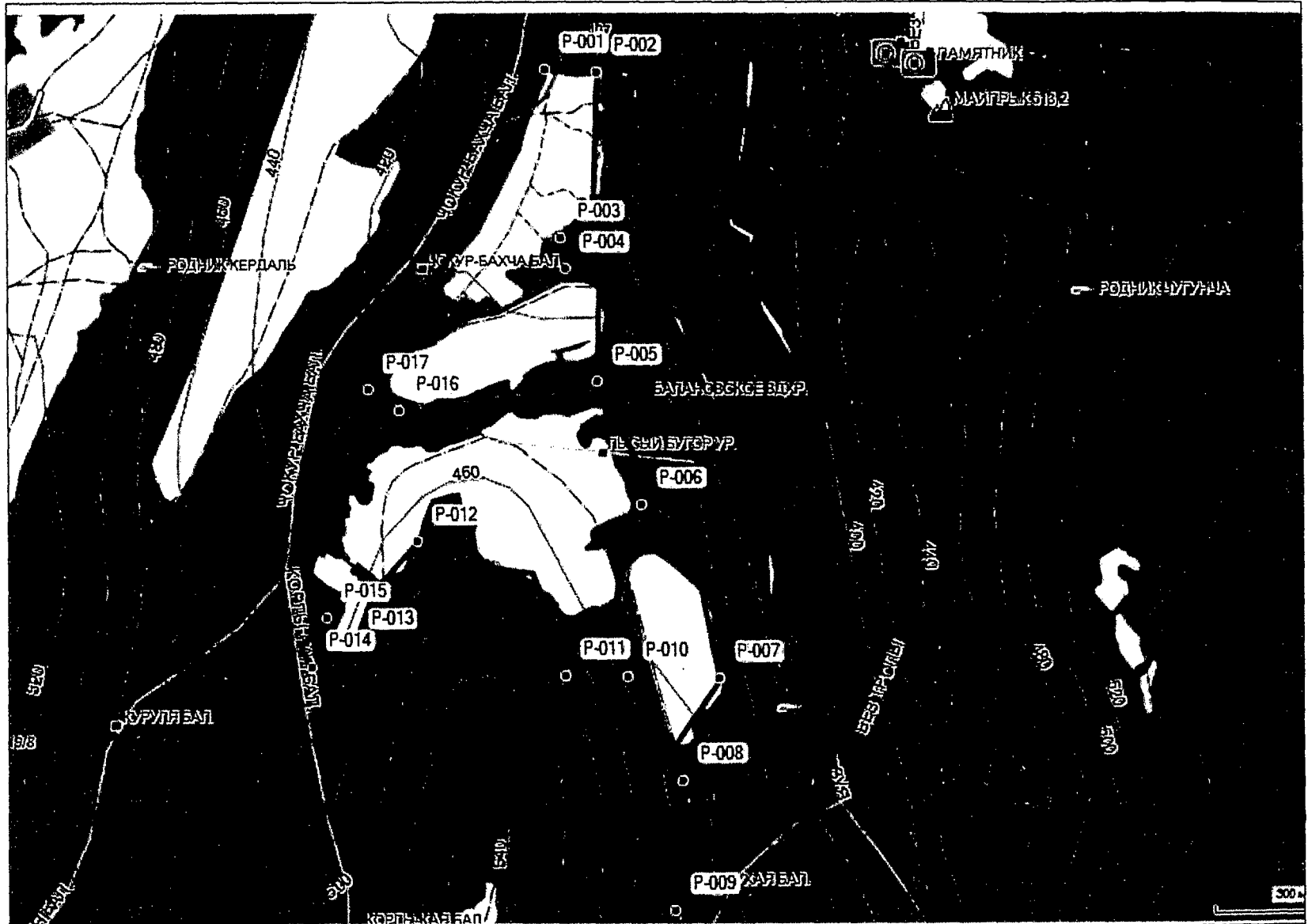
Зона охраны охотничьих ресурсов - вся территория охотничьего угодья в границах:

северная: от точки Р-001 с координатами (N44° 58' 52.1" E34° 21' 30.1") на восток по границе земель лесного фонда через точку Р-002 с координатами (N44° 58' 50.0" E34° 21' 54.8"), Р-003 с координатами (N44° 58' 35.5" E34° 21' 57.3"), Р-004 с координатами (N44° 58' 49.0" E34° 22' 12.1") до точки Р-005 с координатами (N44° 58' 48.3" E34° 22' 50.7");

восточная: от точки Р-005 с координатами (N44° 58' 48.3" E34° 22' 50.7") на юг по границе земель лесного фонда и по проселочным дорогам через точки Р-006 с координатами (N44° 58' 06.4" E34° 22' 50.5"), Р-007 с координатами (N44° 57' 52.9" E34° 22' 35.1"), Р-008 с координатами (N44° 57' 54.3" E34° 21' 59.5") до точки Р-009 с координатами (N44° 57' 32.5" E34° 22' 03.8");

южная: от точки Р-009 с координатами (N44° 57' 32.5" E34° 22' 03.8") на запад по границе земель лесного фонда до точки Р-010 с координатами (N44° 57' 30.9" E34° 21' 39.7");

западная: от точки Р-010 с координатами (N44° 57' 30.9" E34° 21' 39.7") на север по границе земель лесного фонда и по проселочным дорогам через точку Р-011 с координатами (N44° 57' 47.0" E34° 21' 37.3"), Р-012 с координатами (N44° 58' 01.9" E34° 21' 57.2"), Р-013 с координатами (N44° 58' 08.7" E34° 21' 43.8"), Р-014 с координатами (N44° 58' 28.9" E34° 21' 48.8"), Р-015 с координатами (N44° 58' 39.6" E34° 21' 26.0") до точки Р-001 с координатами (N44° 58' 52.1" E34° 21' 30.1").



Общедоступное охотничье угодье «Балановское 2» (зона охраны охотничьих ресурсов)

2.8. Общедоступное охотничье угодье «Межгорское 2»

Зона охраны охотничьих ресурсов - вся территория охотничьего угодья в границах:

северная: от точки Р-001 с координатами (N44° 57' 21.3" E34° 25' 51.4") на восток по границе земель лесного фонда до точки Р-002 с координатами (N44° 57' 20.1" E34° 26' 08.1");

восточная: от точки Р-002 с координатами (N44° 57' 20.1" E34° 26' 08.1") на юг по границе земель лесного фонда через точку Р-003 с координатами (N44° 56' 57.3" E34° 26' 15.1"), Р-004 с координатами (N44° 56' 53.0" E34° 26' 08.6") до точки Р-005 с координатами (N44° 56' 36.4" E34° 26' 09.0");

южная: от точки Р-005 с координатами (N44° 56' 36.4" E34° 26' 09.0") на юго-запад по границе земель лесного фонда до точки Р-006 с координатами (N44° 56' 33.4" E34° 25' 59.5"). Далее на северо-запад по границе земель лесного фонда до точки Р-007 с координатами (N44° 56' 42.4" E34° 25' 51.6");

западная: от точки Р-007 с координатами (N44° 56' 42.4" E34° 25' 51.6") на север по границе земель лесного фонда через точки Р-008 с координатами (N44° 56' 53.0" E34° 25' 56.1"), Р-009 с координатами (N44° 57' 07.2" E34° 25' 50.8") до точки Р-001 с координатами (N44° 57' 21.3" E34° 25' 51.4").

2.9. Общедоступное охотничье угодье «Межгорское 3»

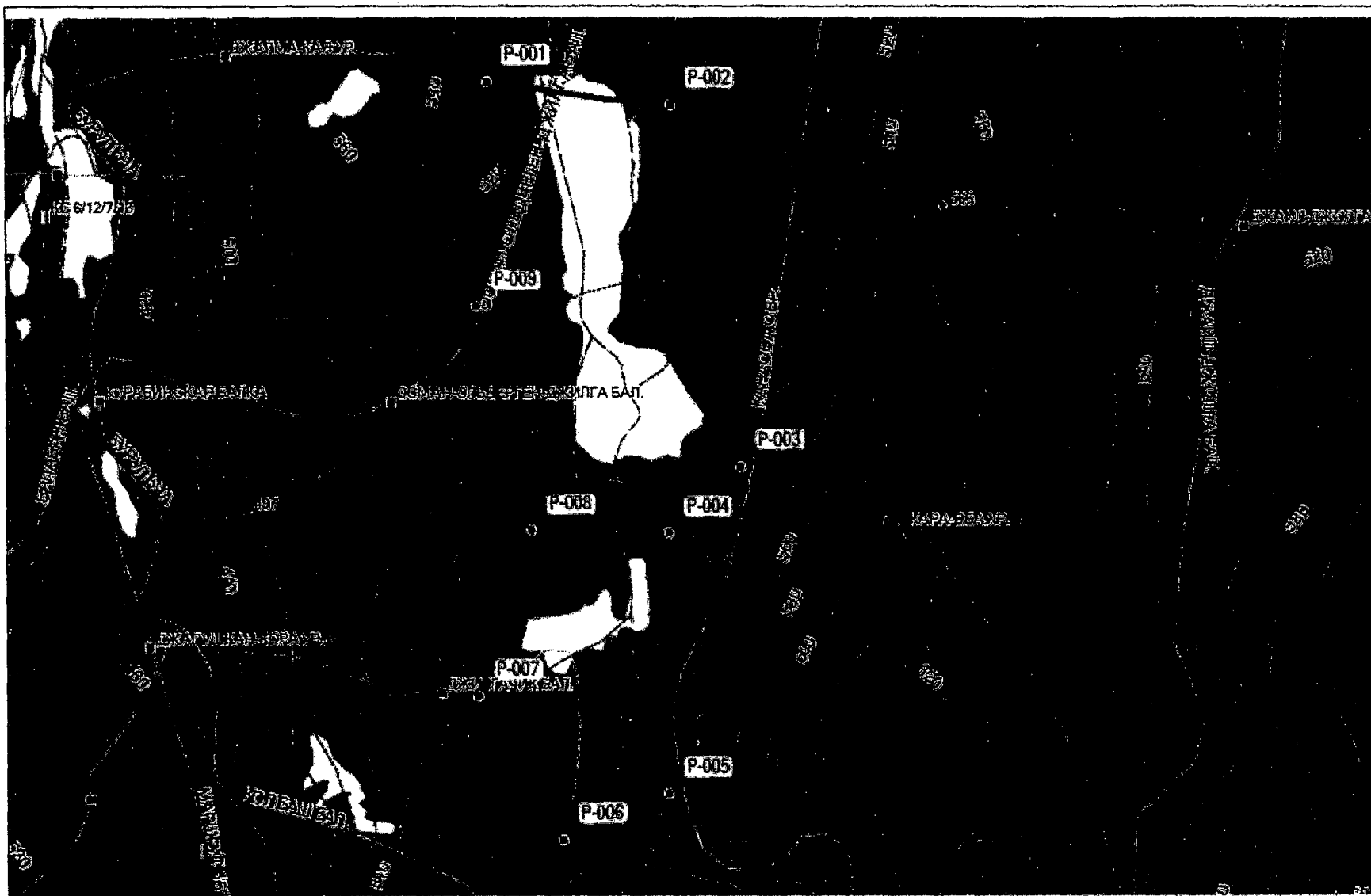
Зона охраны охотничьих ресурсов - вся территория охотничьего угодья в границах:

северная: от точки Р-001 с координатами (N44° 58' 14.8" E34° 27' 10.2") на восток по границе земель лесного фонда до точки Р-002 с координатами (N44° 58' 15.9" E34° 27' 17.7"). Далее на юг по границе земель лесного фонда до точки Р-003 с координатами (N44° 58' 11.0" E34° 27' 19.9"). Далее на восток по границе земель лесного фонда до точки Р-004 с координатами (N44° 58' 09.6" E34° 27' 40.0");

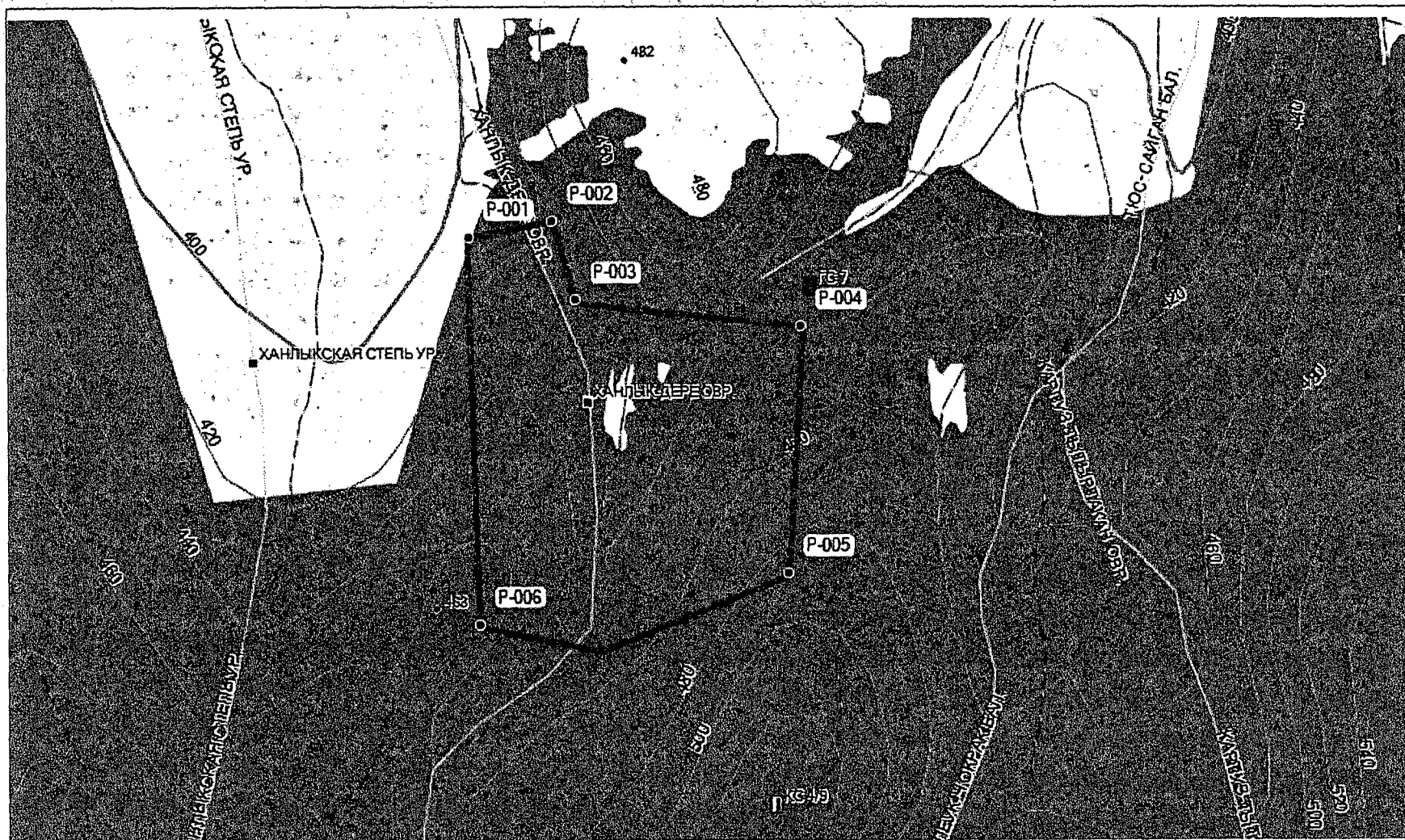
восточная: от точки Р-004 с координатами (N44° 58' 09.6" E34° 27' 40.0") на юг по границе земель лесного фонда до точки Р-005 с координатами (N44° 57' 54.2" E34° 27' 39.3");

южная: от точки Р-005 с координатами (N44° 57' 54.2" E34° 27' 39.3") на запад по границе земель лесного фонда до точки Р-006 с координатами (N44° 57' 50.7" E34° 27' 11.8");

западная: от точки Р-006 с координатами (N44° 57' 50.7" E34° 27' 11.8") на север по границе земель лесного фонда до точки Р-001 с координатами (N44° 58' 14.8" E34° 27' 10.2").



Общедоступное охотничье угодье «Межгорское 2» (зона охраны охотничьих ресурсов)



Общедоступное охотничье угодье «Межгорское 3» (зона охраны охотничьих ресурсов)

3. Описание границ зон охраны охотничьих ресурсов, создаваемых в общедоступных охотничьих угодьях Джанкойского муниципального района

3.1. Общедоступное охотничье угодье «Сиваш Джанкойский восточный»

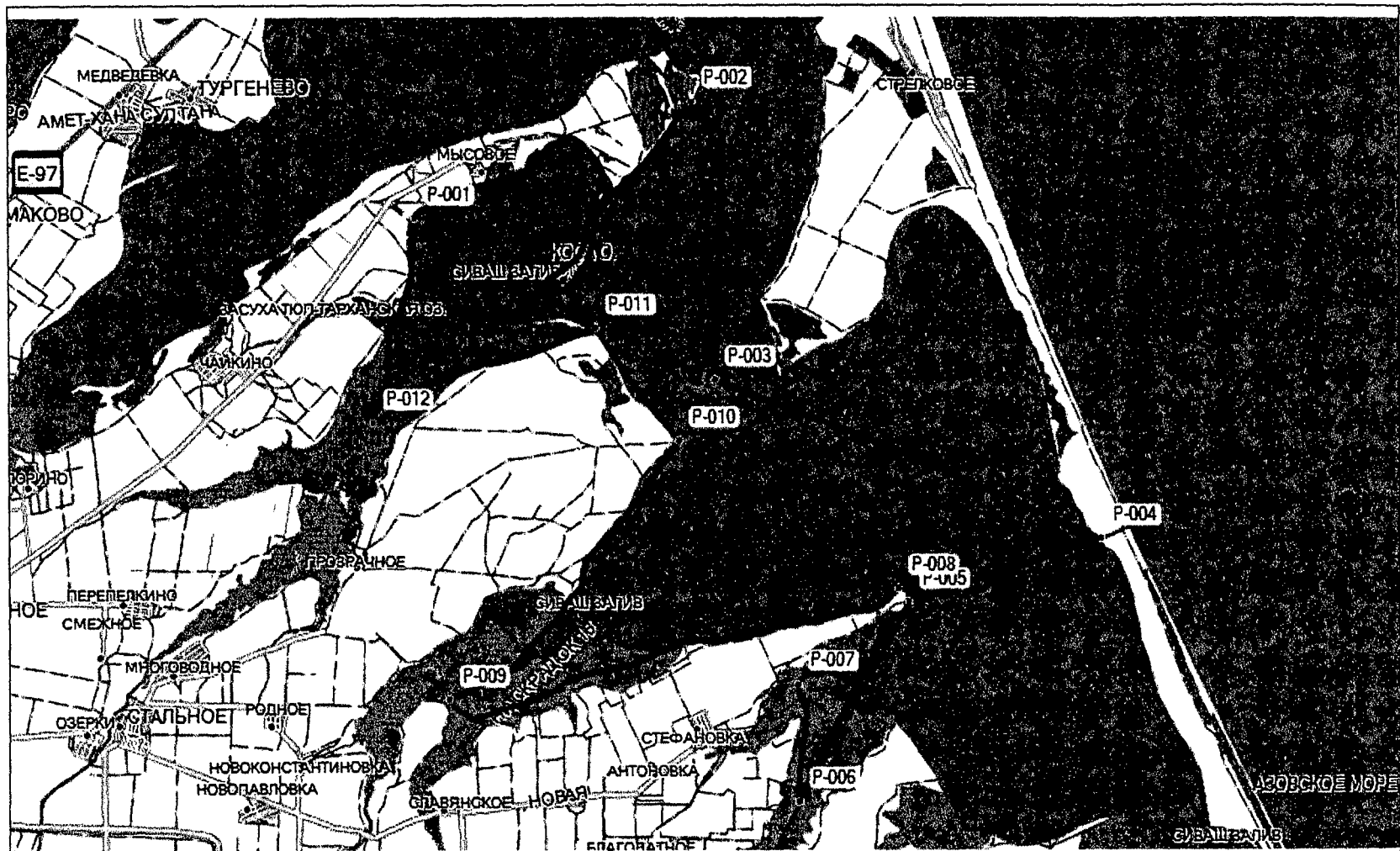
Зона охраны охотничьих ресурсов - вся территория охотничьего угодья в границах:

северная: от точки Р-001 с координатами (N45° 51' 15.6" E34° 40' 28.4") на восток вдоль берега залива Сиваш до точки Р-002 с координатами (N45° 53' 19.1" E34° 47' 15.7");

восточная: от точки Р-002 с координатами (N45° 53' 19.1" E34° 47' 15.7") на юго-восток по границе Джанкойского муниципального района через точку Р-003 с координатами (N45° 48' 34.9" E34° 47' 56.5") до точки Р-004 с координатами (N45° 45' 57.8" E34° 57' 28.5");

южная: от точки Р-004 с координатами (N45° 45' 57.8" E34° 57' 28.5") на юго-запад по границе Джанкойского муниципального района через точку Р-005 с координатами (N45° 44' 48.8" E34° 52' 48.4") до точки Р-006 с координатами (N45° 41' 21.2" E34° 50' 11.7"). Далее на север вдоль берега залива Сиваш через точку Р-007 с координатами (N45° 43' 21.5" E34° 50' 06.8") до точки Р-008 с координатами (N45° 45' 02.7" E34° 52' 32.0"). Далее на юго-запад вдоль берега залива Сиваш до точки Р-009 с координатами (N45° 43' 00.3" E34° 41' 30.9");

западная: от точки Р-009 с координатами (N45° 43' 00.3" E34° 41' 30.9") на северо-восток вдоль берега залива Сиваш до точки Р-010 с координатами (N45° 47' 31.2" E34° 47' 05.1"). Далее на северо-запад вдоль берега залива Сиваш до точки Р-011 с координатами (N45° 49' 25.9" E34° 44' 58.9"). Далее на юго-запад вдоль берега залива Сиваш до точки Р-012 с координатами (N45° 47' 44.1" E34° 39' 31.2"). Далее на север вдоль берега залива Сиваш до точки Р-001 с координатами (N45° 51' 15.6" E34° 40' 28.4").



Общедоступное охотничье угодье «Сиваш Джанкойский восточный» (зона охраны охотничьих ресурсов)

3.2. Общедоступное охотничье угодье «Сиваш Джанкойский западный»

Зона охраны охотничьих ресурсов - вся территория охотничьего угодья в границах:

северная: от точки Р-001 с координатами (N46° 06' 37.2" E34° 03' 31.5") на восток по границе Джанкойского района через точку Р-002 с координатами (N46° 06' 03.4" E34° 08' 08.5"), Р-003 с координатами (N46° 03' 56.6" E34° 09' 56.1"), Р-004 с координатами (N46° 03' 08.9" E34° 14' 33.7") до точки Р-005 с координатами (N46° 04' 14.3" E34° 19' 55.3"). Далее на юго-восток по границе Джанкойского муниципального района через точку Р-006 с координатами (N45° 58' 18.3" E34° 25' 49.7") до точки Р-007 с координатами (N45° 56' 02.8" E34° 29' 53.8"). Далее на северо-восток по границе Джанкойского муниципального района через точку Р-008 с координатами (N45° 59' 40.5" E34° 33' 26.0") до точки Р-009 с координатами (N45° 59' 56.0" E34° 36' 33.7"). Далее на юго-восток по границе Джанкойского муниципального района до точки Р-010 с координатами (N45° 54' 04.3" E34° 46' 08.0");

восточная: от точки Р-010 с координатами (N45° 54' 04.3" E34° 46' 08.0") на юго-запад вдоль берега залива Сиваш до точки Р-011 с координатами (N45° 47' 16.3" E34° 31' 21.5");

южная: от точки Р-011 с координатами (N45° 47' 16.3" E34° 31' 21.5") на северо-запад вдоль берега залива Сиваш через точки Р-012 с координатами (N45° 51' 36.3" E34° 33' 23.4"), Р-013 с координатами (N45° 59' 25.6" E34° 33' 34.8"), Р-014 с координатами (N45° 52' 55.7" E34° 29' 59.8"), Р-015 с координатами (N45° 55' 02.5" E34° 29' 29.1"), Р-016 с координатами (N46° 02' 09.4" E34° 18' 59.2") до точки Р-017 с координатами (N46° 04' 03.9" E34° 03' 47.2");

западная: от точки Р-017 с координатами (N46° 04' 03.9" E34° 03' 47.2") на север по границе Джанкойского муниципального района до точки Р-001 с координатами (N46° 06' 37.2" E34° 03' 31.5").

3.3. Общедоступное охотничье угодье «Калиновское»

Зона охраны охотничьих ресурсов - вся территория охотничьего угодья в границах:

северная: от точки Р-001 с координатами (N45° 45' 30.4" E34° 38' 00.8") на север согласно линии электронного трека до точки Р-002 с координатами (N45° 47' 17.2" E34° 38' 34.6"). Далее на северо-восток согласно линии электронного трека до точки Р-003 с координатами (N45° 48' 47.2" E34° 42' 20.8"). Далее на северо-восток вдоль береговой линии до точки Р-004 с координатами (N45° 49' 25.8" E34° 44' 58.9");

восточная: от точки Р-004 с координатами (N45° 49' 25.8" E34° 44' 58.9") на юго-восток вдоль линии берега согласно линии трека до точки Р-005 с координатами (N45° 47' 31.1" E34° 47' 05.3");

южная: от точки Р-005 с координатами (N45° 47' 31.1" E34° 47' 05.3") на юго-запад вдоль береговой линии до точки Р-006 с координатами (N45° 44' 59.0" E34° 44' 43.1"). Далее на юго-запад до точки Р-007 с координатами (N45° 43' 36.4" E34° 43' 19.2"). Далее на юго-запад до точки Р-008 с координатами (N45° 43' 00.4" E34° 41' 30.6");

западная: от точки Р-008 с координатами (N45° 43' 00.4" E34° 41' 30.6") на северо-запад согласно линии электронного трека по проселочной дороге до точки Р-009 с координатами (N45° 44' 53.5" E34° 38' 37.1"). Далее на север согласно линии электронного трека до точки Р-001.



Общедоступное охотничье угодье «Калиновское» (зона охраны охотничьих ресурсов)

3.4. Общедоступное охотничье угодье «Маслово»

Зона охраны охотничьих ресурсов – участок в границах:

северо-западная: от северной окраины с.Овощное (точка ТР1 с координатами N45° 45,703' E34° 20,194') в северо-восточном направлении по оросительному каналу до с.Маслово;

северо-восточная: от с.Маслово по автодороге Джанкой – Красноперекопск до пересечения её с железной дорогой Джанкой – Солёное Озеро, далее по указанной железной дороге в южном направлении до пересечения с железной дорогой Джанкой – Красноперекопск;

южная: от пересечения железной дороги Джанкой – Солёное Озеро с железной дорогой Джанкой – Красноперекопск по железной дороге Джанкой – Красноперекопск до с.Овощное.

3.5. Общедоступное охотничье угодье «Павловка»

Зона охраны охотничьих ресурсов - вся территория охотничьего угодья в границах:

северная: от точки Р-001 с координатами (N45° 45' 44.1" E34° 05' 59.7") на восток по границе Джанкойского муниципального района до точки Р-002 с координатами (N45° 45' 43.5" E34° 06' 42.7");

восточная: от точки Р-002 с координатами (N45° 45' 43.5" E34° 06' 42.7") на юг до проселочной дороги, до точки Р-003 с координатами (N45° 43' 50.6" E34° 06' 39.2");

южная: от точки Р-003 с координатами (N45° 43' 50.6" E34° 06' 39.2") на запад по проселочной дороге до точки Р-004 с координатами (N45° 43' 51.2" E34° 06' 00.2");

западная: от точки Р-004 с координатами (N45° 43' 51.2" E34° 06' 00.2") на север по границе Джанкойского муниципального района до точки Р-001 с координатами (N45° 45' 44.1" E34° 05' 59.7").

3.6. Общедоступное охотничье угодье «Новокрымское»

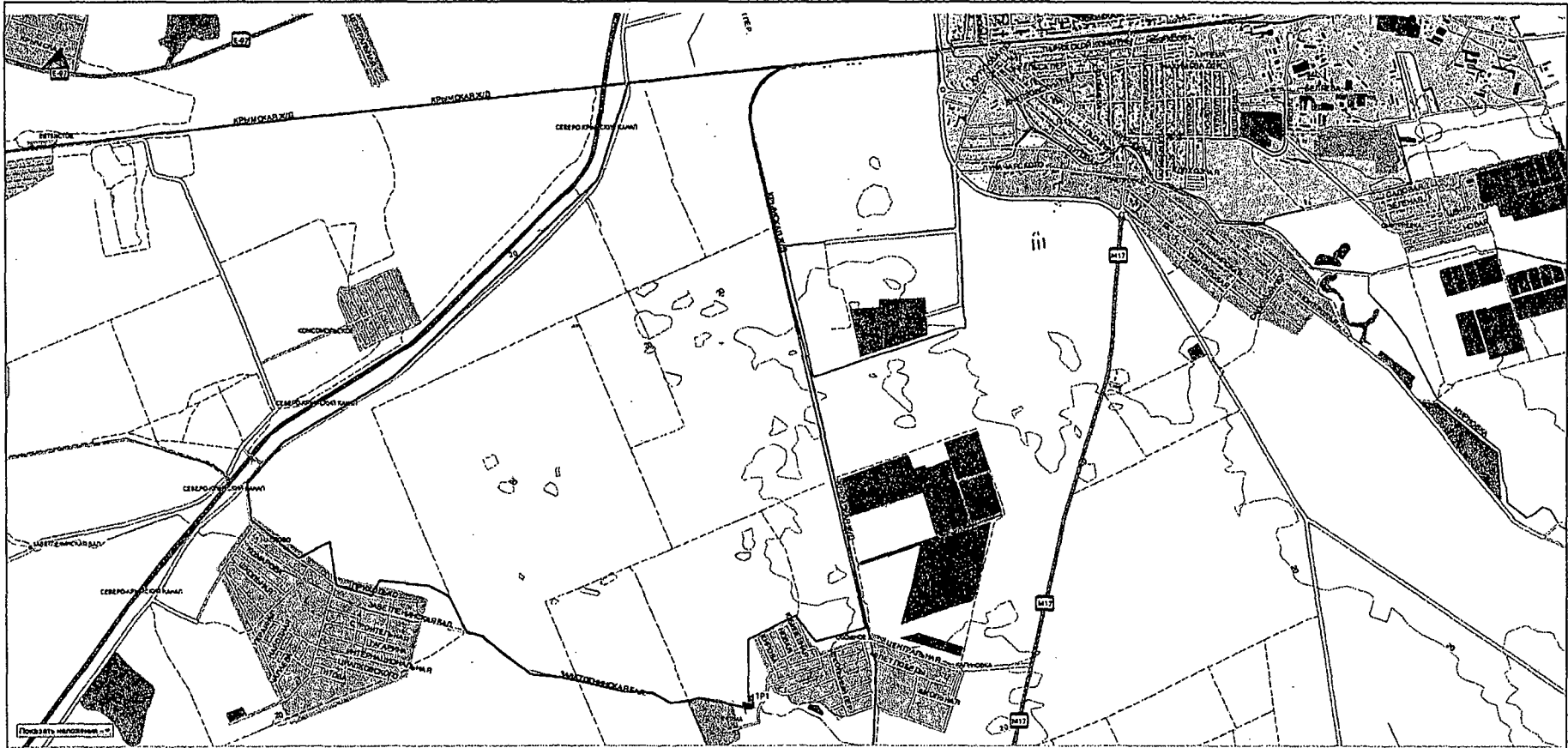
Зона охраны охотничьих ресурсов - вся территория охотничьего угодья в границах:

северная: от точки Р-001 с координатами (N45° 47' 54.3" E34° 06' 02.0") на юго-восток вдоль автомобильной дороги до точки Р-002 с координатами (N45° 47' 24.7" E34° 07' 21.2");

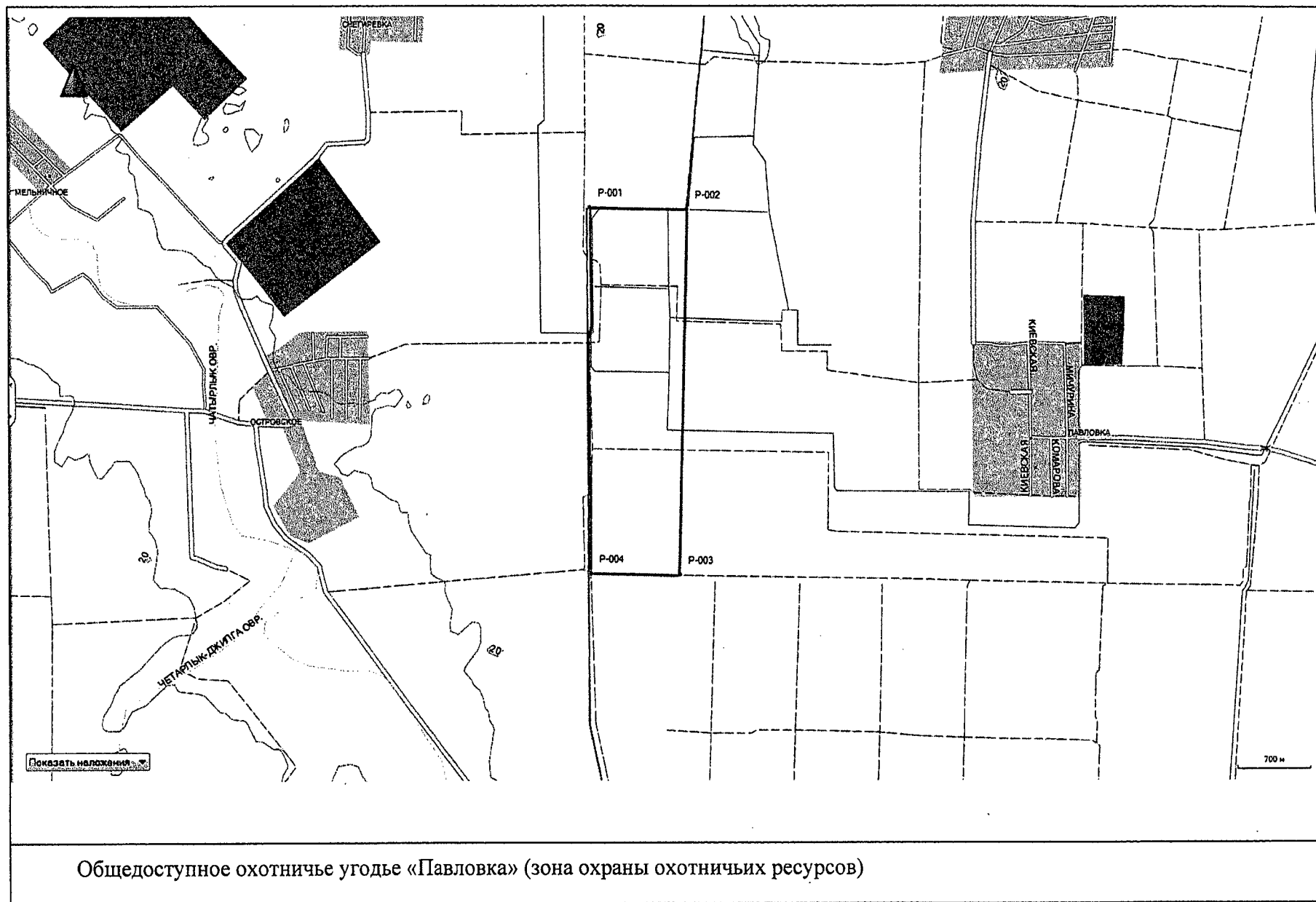
восточная: от точки Р-002 с координатами (N45° 47' 24.7" E34° 07' 21.2") на юг до точки Р-003 с координатами (N45° 47' 11.8" E34° 07' 23.0");

южная: от точки Р-003 с координатами (N45° 47' 11.8" E34° 07' 23.0") на запад мимо озера по границе Джанкойского муниципального района до точки Р-004 с координатами (N45° 47' 15.0" E34° 05' 57.9");

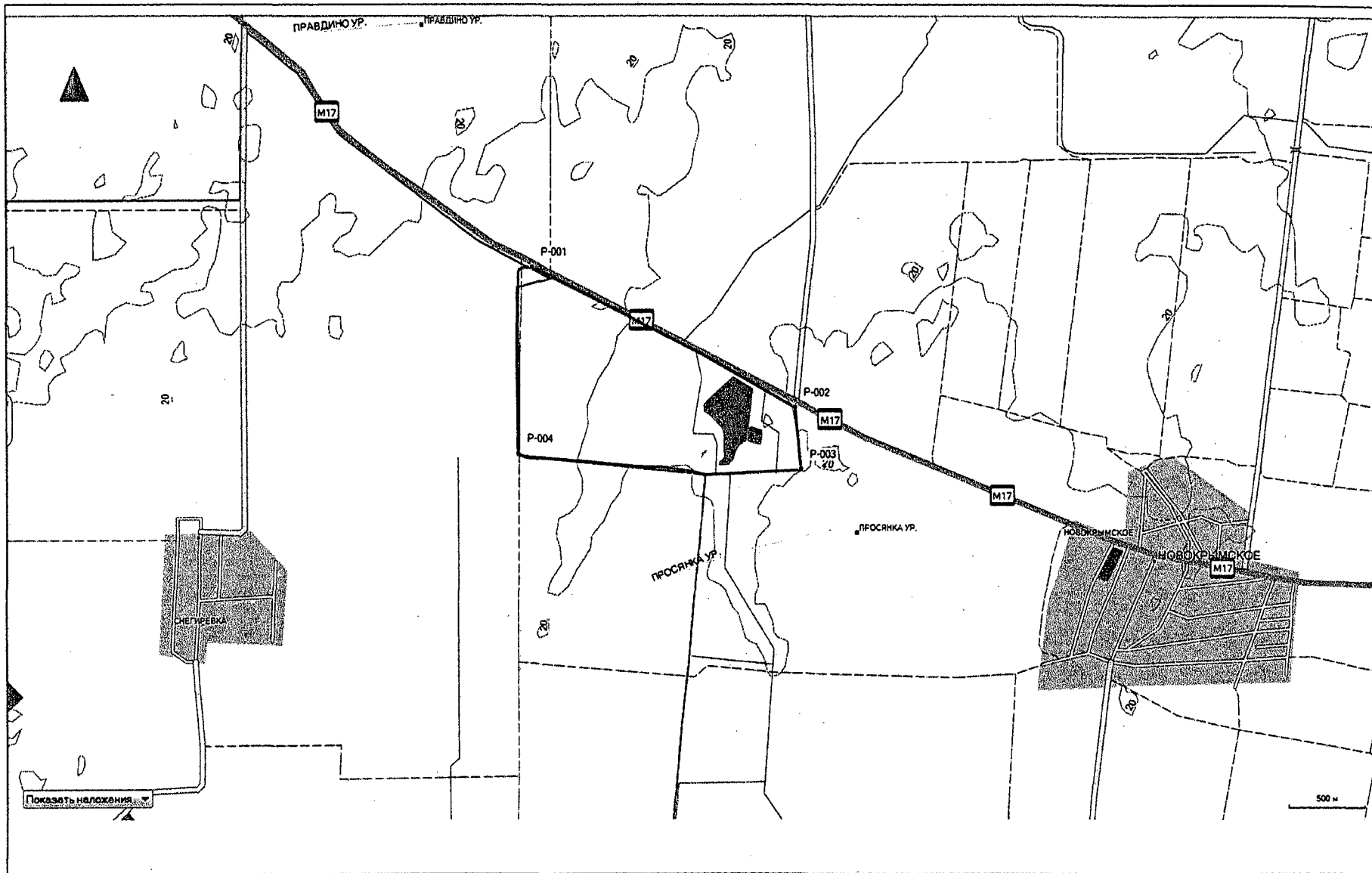
западная: от точки Р-004 с координатами (N45° 47' 15.0" E34° 05' 57.9") на север по проселочной дороге по границе Джанкойского муниципального района до точки Р-001 с координатами (N45° 47' 54.3" E34° 06' 02.0").



Зона охраны охотничьих ресурсов на территории общедоступного охотничьего угодья «Маслово»



Общедоступное охотничье угодье «Павловка» (зона охраны охотничьих ресурсов)



Общедоступное охотничье угодье «Новокрымское» (зона охраны охотничьих ресурсов)

3.7. Общедоступное охотничье угодье «Роскошное»

Зона охраны охотничьих ресурсов - участок в границах:

северная: от точки TP1 с координатами N45° 38,958' E34° 03,802' в восточном направлении по автодороге до точки TP2 с координатами N45° 38,903' E34° 05,817';

восточная: от точки TP2 с координатами N45°38,903' E34° 05,817' в южном направлении по полевой дороге до точки TP3 с координатами N45° 37,845' E34° 05,759';

южная: от точки TP3 с координатами N45° 37,845' E34° 05,759' в западном направлении по полевой дороге до точки TP4 с координатами N45° 37,903' E34° 03,764';

западная: от точки TP4 с координатами N45° 37,903' E34° 03,764' по полевой дороге до точки TP1 с координатами N45° 38,958' E34° 03,802'.

3.8. Общедоступное охотничье угодье «Стальное»

Зона охраны охотничьих ресурсов - участок в границах:

северная: от с.Стальное в юго-восточном направлении по автодороге Стальное – Славянское до пересечения с автодорогой Новофёдоровка – Новоконстантиновка;

восточная: от пересечения автодорог Стальное – Славянское и Новофёдоровка – Новоконстантиновка в южном направлении по автодороге до с.Новофёдоровка;

южная: от с.Новофёдоровка в западном направлении по автодороге Новофёдоровка - Тарасовка до пересечения её с автодорогой Октябрь – Стальное;

западная: от пересечения автодороги Новофёдоровка – Тарасовка с автодорогой Октябрь – Стальное по автодороге до с.Стальное.

3.9. Общедоступное охотничье угодье «Яркополенское»

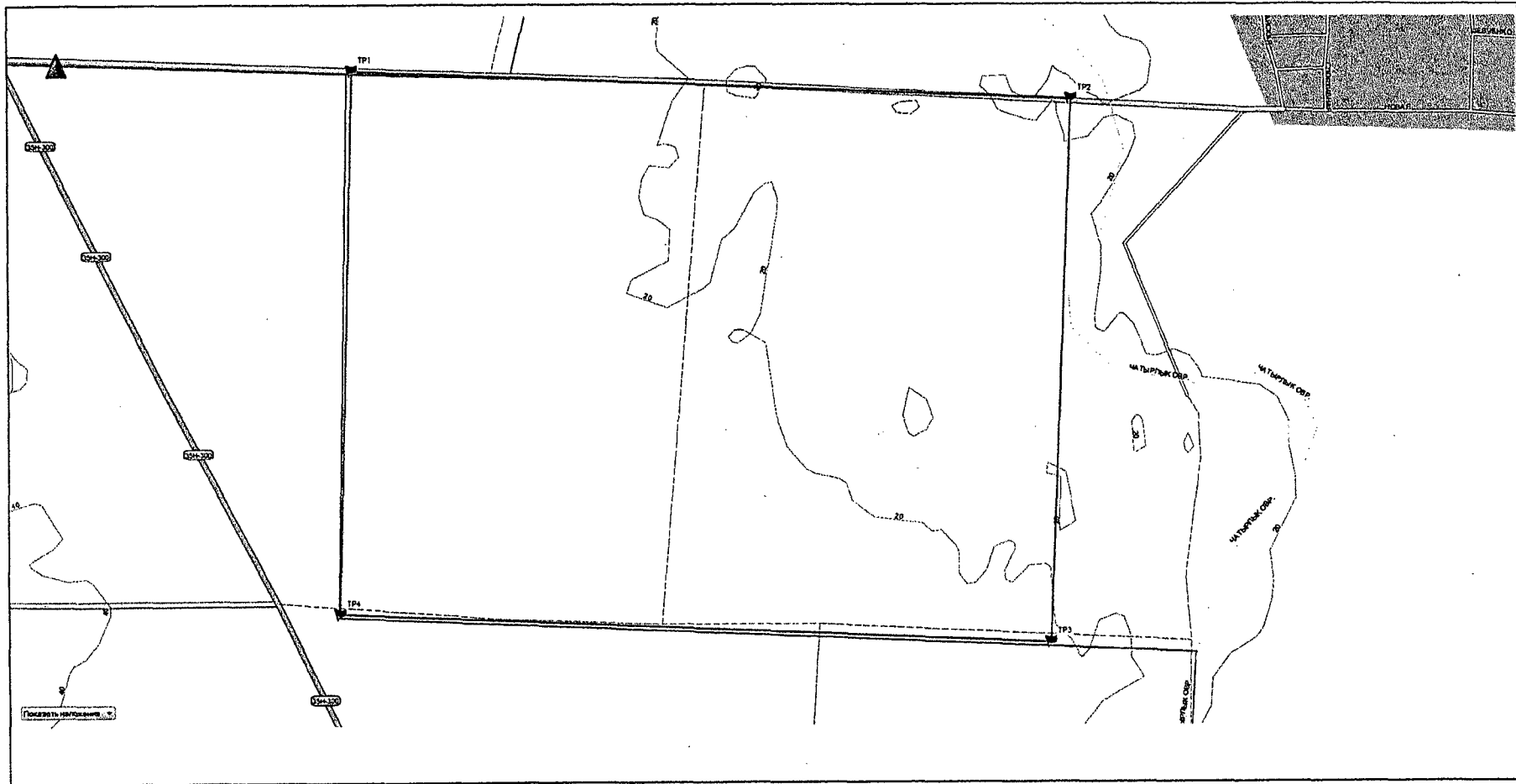
Зона охраны охотничьих ресурсов - участок в границах:

северная: от точки TP1 с координатами N45° 36,404' E34° 20,491' в восточном направлении по автодороге до точки TP2 с координатами N45° 36,346' E34° 22,264';

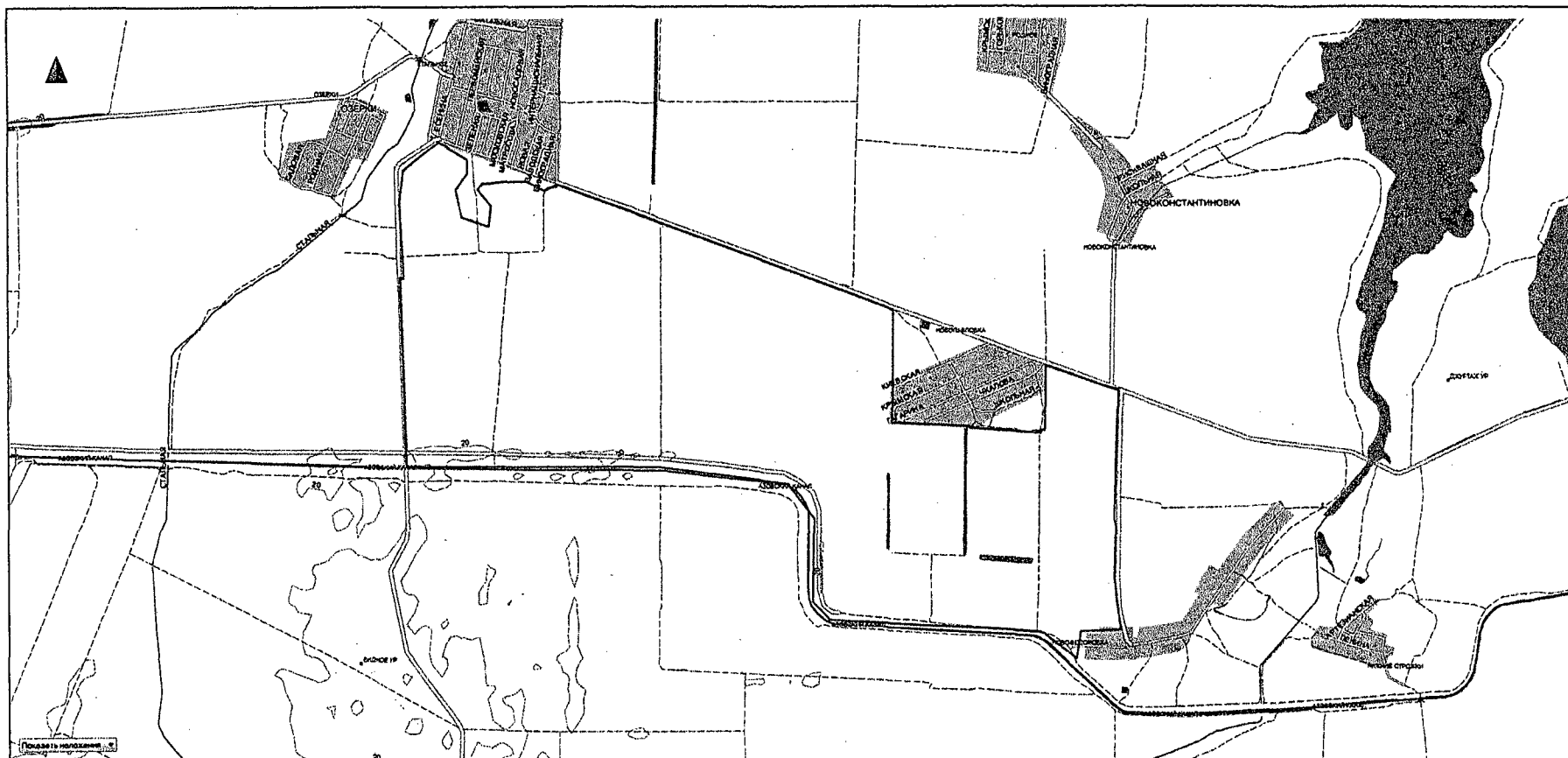
восточная: от точки TP2 с координатами N45° 36,346' E34° 22,264' по автодороге в южном направлении до точки TP3 с координатами N45° 36,082' E34° 22,265', далее по полевым дорогам через точки: TP4 с координатами N45° 36,085' E34° 21,401', TP5 с координатами N45° 35,608' E34° 21,179', TP6 с координатами N45° 35,525' E34° 21,036', TP7 с координатами N45° 35,041' E34° 20,853', TP8 с координатами N45° 35,048' E34° 20,707', TP9 с координатами N45° 34,334' E34° 20,337', TP10 с координатами N45° 34,314' E34° 21,191' до точки TP11 с координатами N45° 32,998' E34° 20,335';

южная: от точки TP11 с координатами N45° 32,998' E34° 20,335' по южной административной границе Джанкойского района до точки TP12 с координатами N45° 33,774' E34° 19,317';

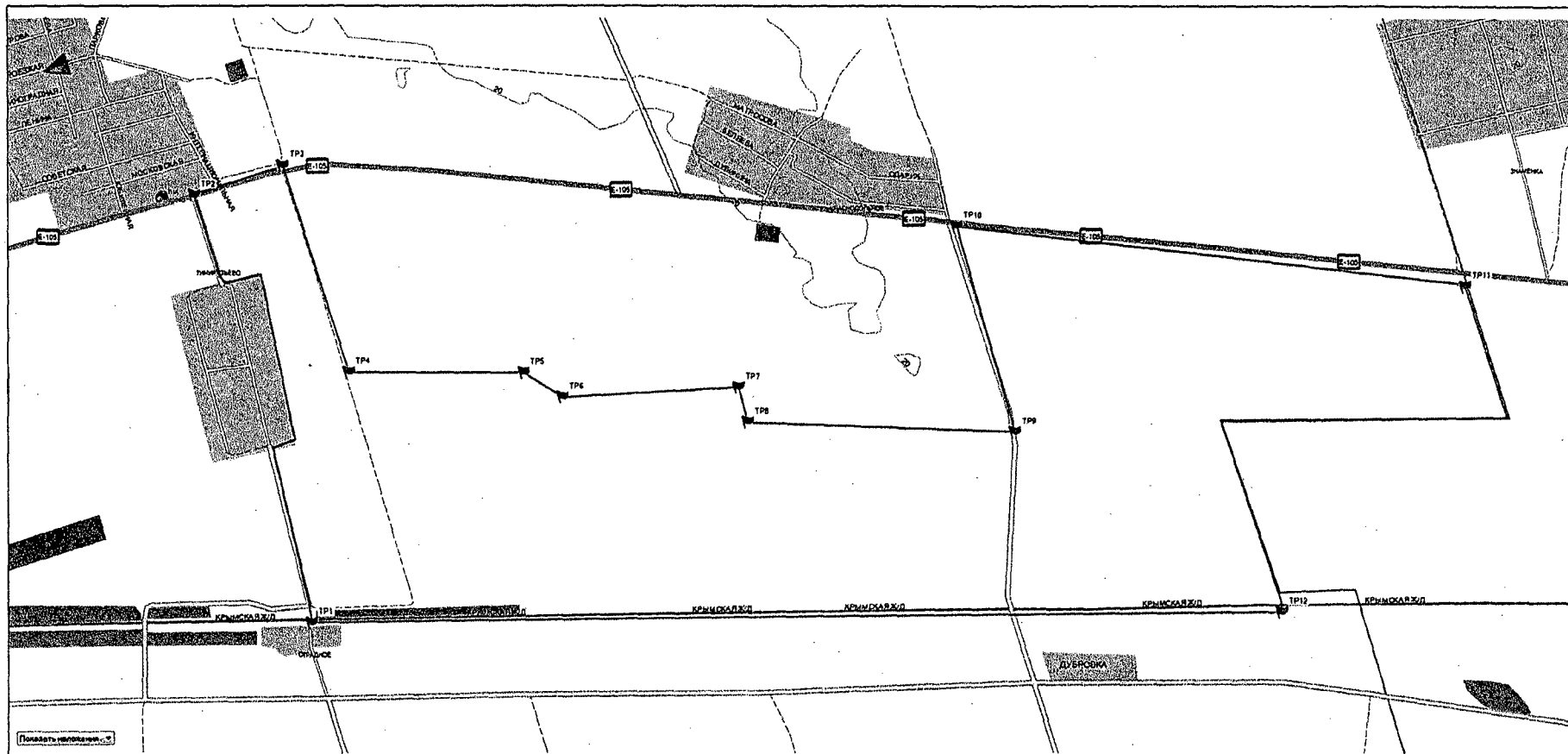
западная: от точки TP12 с координатами N45° 33,774' E34° 19,317' по железной дороге Симферополь - Джанкой до точки TP1 с координатами N45° 36,404' E34° 20,491'.



Зона охраны охотничьих ресурсов на территории общедоступного охотничьего угодья «Роскошное»



Зона охраны охотничьих ресурсов на территории общедоступного охотничьего угодья «Стальное»



Зона охраны охотничьих ресурсов на территории общедоступного охотничьего угодья «Яркополенское»

4. Описание границ зон охраны охотничьих ресурсов, создаваемых в общедоступных охотничьих угодьях Кировского муниципального района

4.1. Общедоступное охотничье угодье «Льговское»

Зона охраны охотничьих ресурсов - участок в границах:

северная: от точки TP1 с координатами N45° 07,995' E34° 51,745' в восточном направлении по административной границе Кировского района до точки TP2 с координатами N45° 08,289' E34° 54,024';

восточная: от точки TP2 с координатами N45° 08,289' E34° 54,024' в южном направлении по просёлочной дороге до с.Пруды, далее по автодороге Пруды - Добролюбовка до пересечения с автодорогой Льговское – Муромское;

южная: от пересечения автодороги Пруды - Добролюбовка с автодорогой Льговское – Муромское по автодороге Льговское – Муромское в западном направлении до точки TP3 с координатами N45° 05,744' E34° 51,787';

западная: от точки TP3 с координатами N45° 05,744' E34° 51,787' в северном направлении по административной границе Кировского района до точки TP1 с координатами N45° 07,995' E34° 51,745'.

4.2. Общедоступное охотничье угодье «Лесная поляна»

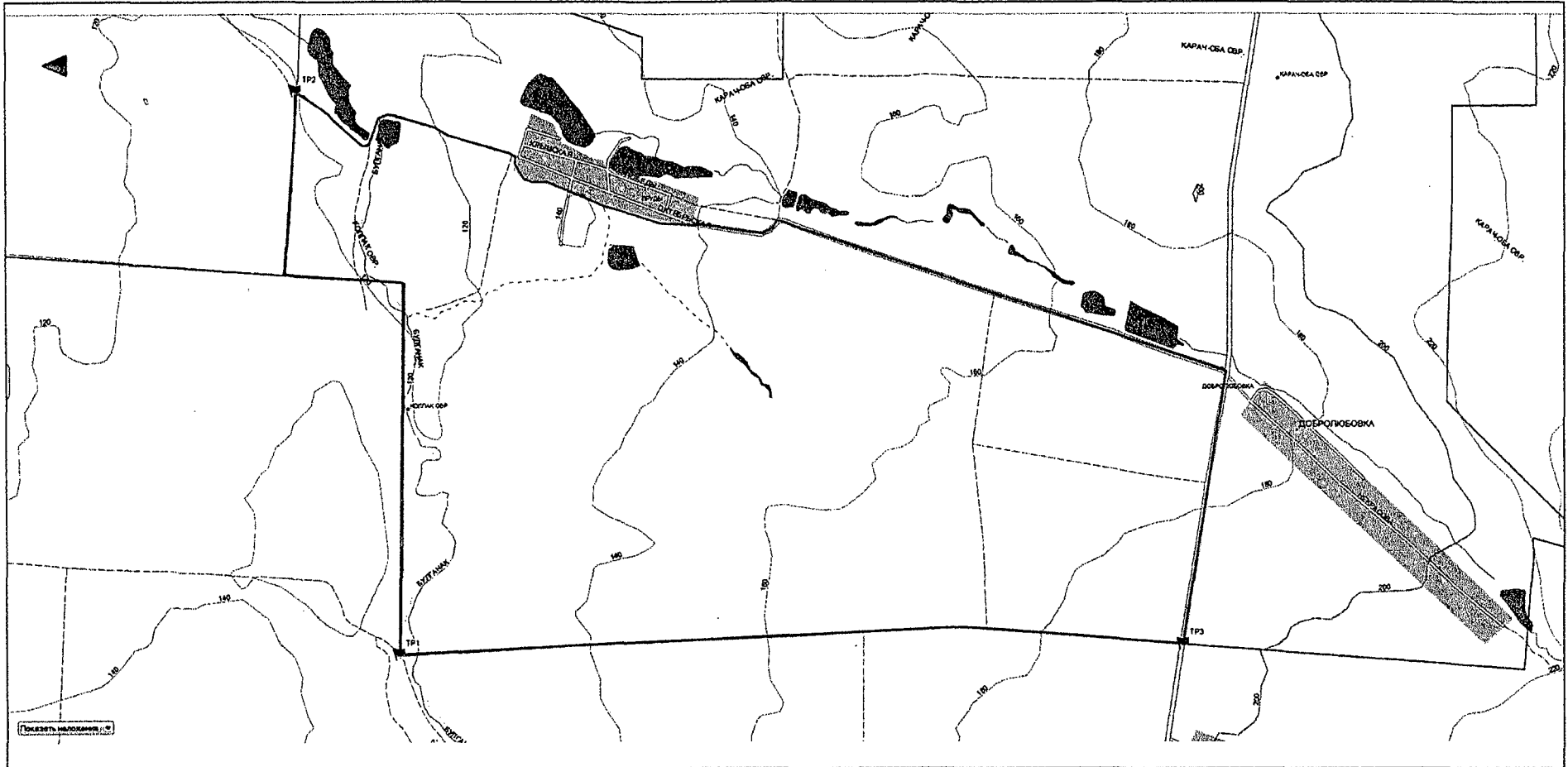
Зона охраны охотничьих ресурсов - вся территория охотничьего угодья в границах:

северная: от точки P-001 с координатами (N45° 00' 00.9" E35° 00' 38.3") на северо-восток по границе земель лесного фонда и по границе Кировского муниципального района до точки P-002 с координатами (N45° 00' 11.9" E35° 00' 53.2"). Далее на юго-восток по границе земель лесного фонда до автомобильной дороги до точки P-003 с координатами (N45° 00' 04.3" E35° 01' 22.8"). Далее на северо-восток по автомобильной дороге до точки P-004 с координатами (N45° 00' 21.1" E35° 01' 34.9"). Далее на северо-запад по границе земель лесного фонда через точку P-005 с координатами (N45° 00' 30.7" E35° 01' 17.6") до точки P-006 с координатами (N45° 00' 40.9" E35° 01' 17.6"). Далее на восток по границе земель лесного фонда до точки P-007 с координатами (N45° 00' 36.2" E35° 01' 42.9");

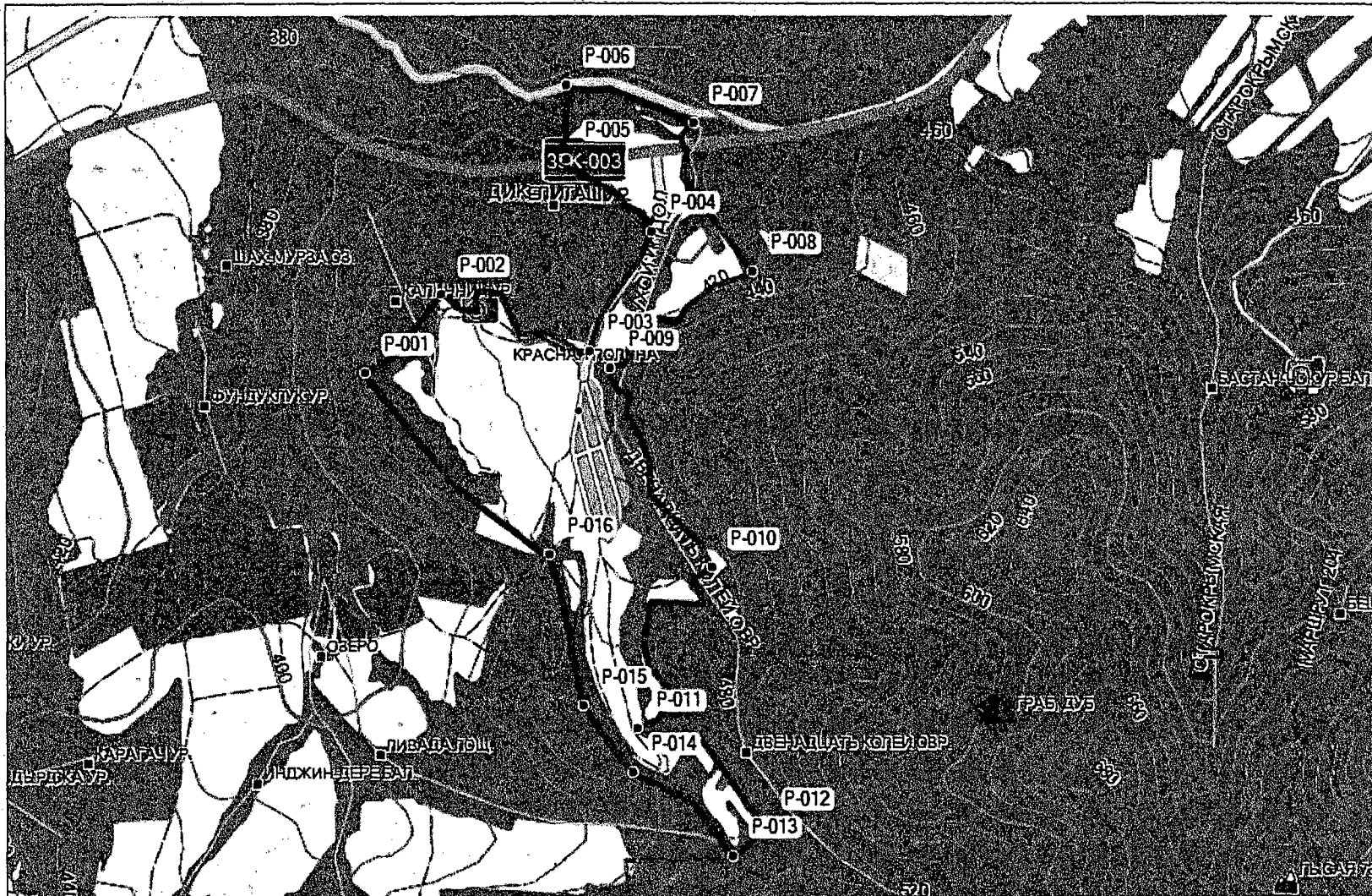
восточная: от точки P-007 с координатами (N45° 00' 36.2" E35° 01' 42.9") на юг по границе земель лесного фонда через точки P-008 с координатами (N45° 00' 15.8" E35° 01' 55.2"), P-009 с координатами (N45° 00' 02.1" E35° 01' 27.2"), P-010 с координатами (N44° 59' 34.6" E35° 01' 47.9"), P-011 с координатами (N44° 59' 11.9" E35° 01' 33.8") до точки P-012 с координатами (N44° 58' 58.5" E35° 01' 59.6");

южная: от точки P-012 с координатами (N44° 58' 58.5" E35° 01' 59.6") на юго-запад по границе земель лесного фонда до точки P-013 с координатами (N44° 58' 54.5" E35° 01' 53.2");

западная: от точки P-013 с координатами (N44° 58' 54.5" E35° 01' 53.2") на северо-запад по границе земель лесного фонда и по границе Кировского муниципального района через точки P-014 с координатами (N44° 59' 05.9" E35° 01' 32.9"), P-015 с координатами (N44° 59' 15.1" E35° 01' 22.8"), P-016 с координатами (N44° 59' 35.9" E35° 01' 15.4") до точки P-001 с координатами (N45° 00' 00.9" E35° 00' 38.3").



Зона охраны охотничьих ресурсов на территории общедоступного охотничьего угодья «Льговское»



Общедоступное охотничье угодье «Лесная поляна» (зона охраны охотничьих ресурсов)

4.3. Общедоступное охотничье угодье «Сиваш Кировский»

Зона охраны охотничьих ресурсов - вся территория охотничьего угодья в границах:

восточная: от точки Р-001 с координатами (N45° 30' 18.1" E35° 12' 03.9") в юго-восточном направлении вдоль берега Сивашского залива по административной границе Кировского и Ленинского муниципальных районов до точки Р-002 с координатами (N45° 18' 22.6" E35° 26' 28.7"), в юго-восточном направлении вдоль берега Сивашского залива по административной границе Кировского и Ленинского муниципальных районов до точки Р-003 с координатами (N45° 17' 47.1" E35° 27' 40.6"), в юго-западном направлении вдоль берега Сивашского залива по административной границе Кировского и Ленинского муниципальных районов до точки Р-004 с координатами (N45° 16' 18.9" E35° 27' 16.4");

южная: от точки Р-004 с координатами (N45° 16' 18.9" E35° 27' 16.4") в западном направлении вдоль берега Сивашского залива до точки Р-005 с координатами (N45° 15' 31.9" E35° 23' 19.2"), в северо-западном направлении вдоль берега Сивашского залива до административной границы Кировского и Советского муниципальных районов до точки Р-006 с координатами (N45° 20' 06.4" E35° 07' 58.1");

западная: от точки Р-006 с координатами (N45° 20' 06.4" E35° 07' 58.1") в северо-восточном направлении через залив Сиваш по административной границе Кировского и Советского муниципальных районов до точки Р-001 с координатами (N45° 30' 18.1" E35° 12' 03.9").

4.4. Общедоступное охотничье угодье «Старокрымское»

Зона охраны охотничьих ресурсов - вся территория охотничьего угодья в границах:

северная: от точки Р-001 с координатами (N45° 03' 58.0" E35° 03' 39.1") на юго-восток по проселочной дороге через балку Седловая до автомобильной дороги до точки Р-002 с координатами (N45° 03' 30.4" E35° 05' 29.9"). Далее на восток по автомобильной дороге до точки Р-003 с координатами (N45° 03' 36.5" E35° 05' 55.5");

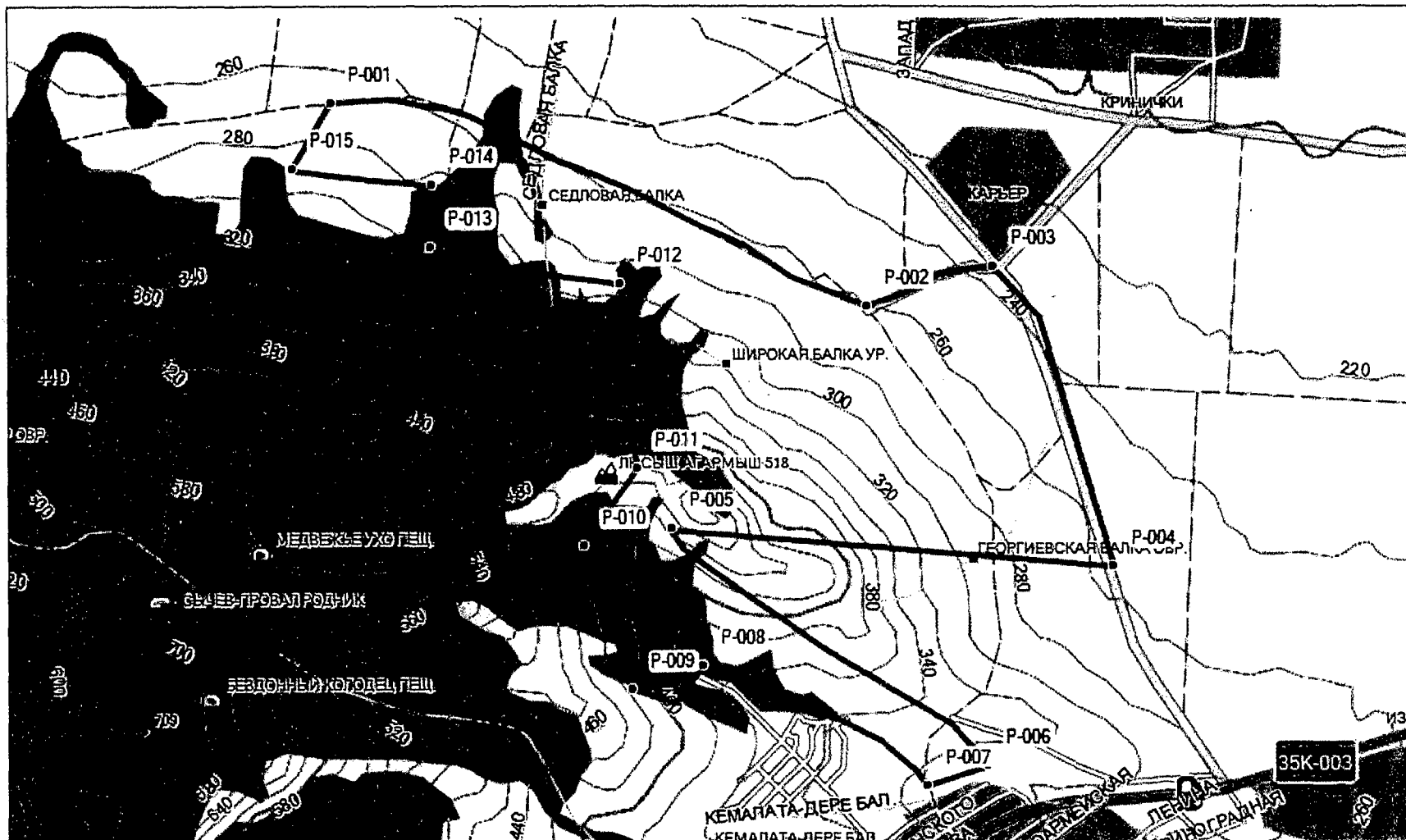
восточная: от точки Р-003 с координатами (N45° 03' 36.5" E35° 05' 55.5") на юг по автомобильной дороге до точки Р-004 с координатами (N45° 02' 53.8" E35° 06' 20.9"). Далее на запад через овраг Георгиевская балка до точки Р-005 с координатами (N45° 02' 58.0" E35° 04' 50.7"). Далее на юго-восток до точки Р-006 с координатами (N45° 02' 25.0" E35° 05' 56.3");

южная: от точки Р-006 с координатами (N45° 02' 25.0" E35° 05' 56.3") на запад до точки Р-007 с координатами (N45° 02' 21.9" E35° 05' 44.0"). Далее на северо-запад до точки Р-008 с координатами (N45° 02' 38.4" E35° 04' 57.5"). Далее на запад по границе земель лесного фонда до точки Р-009 с координатами (N45° 02' 34.9" E35° 04' 43.4");

западная: от точки Р-009 с координатами (N45° 02' 34.9" E35° 04' 43.4") на север по границе земель лесного фонда через точки Р-010 с координатами (N45° 02' 55.3" E35° 04' 32.7"), Р-011 с координатами (N45° 03' 06.5" E35° 04' 43.3") до точки Р-012 с координатами (N45° 03' 33.0" E35° 04' 39.4"). Далее на северо-запад по границе земель лесного фонда через точку Р-013 с координатами (N45° 03' 37.8" E35° 04' 00.2"), Р-014 с координатами (N45° 03' 46.5" E35° 04' 00.2") до точки Р-015 с координатами (N45° 03' 48.5" E35° 03' 31.2"). Далее на северо-восток до точки Р-001 с координатами (N45° 03' 58.0" E35° 03' 39.1").



Общедоступное охотничье угодье «Сиваш «Кировский» (зона охраны охотничьих ресурсов)



Общедоступное охотничье угодье «Старокрымское» (зона охраны охотничьих ресурсов)

5. Описание границ зон охраны охотничьих ресурсов, создаваемых в общедоступных охотничьих угодьях Красноперекопского муниципального района

5.1. Общедоступное охотничье угодье «Сиваш Перекопский»

Зона охраны охотничьих ресурсов - вся территория охотничьего угодья в границах:

северная: от точки Р-001 с координатами (N46° 11' 32.0" E33° 45' 30.2") на юго-восток по государственной границе РФ до точки Р-002 с координатами (N46° 06' 37.4" E34° 03' 31.7");

восточная: от точки Р-002 с координатами (N46° 06' 37.4" E34° 03' 31.7") на юг по границе Красноперекопского и Джанкойского муниципальных районов до точки Р-003 с координатами (N46° 04' 53.1" E34° 03' 52.9");

южная: от точки Р-003 с координатами (N46° 04' 53.1" E34° 03' 52.9") на северо-запад вдоль береговой линии до точки Р-004 с координатами (N46°05'24.5" E34° 02' 15.4"). Далее на северо-запад вдоль береговой линии до автомобильной дороги до точки Р-005 с координатами (N46° 06' 05.2" E34° 01' 23.0"). Далее на запад вдоль береговой линии до точки Р-006 с координатами (N46° 06' 08.5" E33° 55' 26.7"). Далее на запад вдоль береговой линии до точки Р-007 с координатами (N46° 05' 59.0" E33°54' 31.8"). Далее на юго-запад по дороге до точки Р-008 с координатами (N46° 05' 20.0" E33° 52' 33.4"). Далее на северо-запад вдоль береговой линии до точки Р-009 с координатами (N46° 06' 11.1" E33° 50' 51.3"). Далее на север вдоль береговой линии и по проселочной дороге до точки Р-010 с координатами (N46° 08' 24.2" E33° 51' 52.5"). Далее на северо-запад вдоль береговой линии до точки Р-011 с координатами (N46° 10' 05.9" E33° 48' 33.4"). Далее на северо-запад по границе Красноперекопского муниципального района до точки Р-001.

5.2. Общедоступное охотничье угодье «Ильинское»

Зона охраны охотничьих ресурсов - участок в границах:

северная: от точки ТР1 с координатами N45° 50,997' E33° 54,457' в восточном направлении по автодороге Раздольное - Воинка до точки ТР2 с координатами N45° 51,402' E33° 59,184';

восточная: от точки ТР2 с координатами N45° 51,402' E33° 59,184' по автодороге Воинка – Первомайское до точки ТР3 с координатами N45° 47,101' E33° 56,100';

южная: от точки ТР3 с координатами N45° 47,101' E33° 56,100' по автодороге Орловское – Полтавское до с.Полтавское;

западная: от с.Полтавское в северном направлении по автодороге через с.Братское до точки ТР1 с координатами N45° 50,997' E33° 54,457'.



Общедоступное охотничье угодье «Сиваш Перекопский» (зона охраны охотничьих ресурсов)

6. Описание границ зон охраны охотничьих ресурсов, создаваемых в общедоступных охотничьих угодьях Ленинского муниципального района

6.1. Общедоступное охотничье угодье «Высоковская дача»

Зона охраны охотничьих ресурсов - вся территория охотничьего угодья в границах:

северная: от точки Р-032 с координатами (N45° 10' 35.2" E36° 13' 42.7") на юго-восток через точки Р-033 с координатами (N45° 09' 53.7" E36° 15' 04.7") до точки Р-034 с координатами (N45° 09' 33.5" E36° 15' 47.2");

восточная: от точки Р-034 с координатами (N45° 09' 33.5" E36° 15' 47.2") на юг по проселочной дороге вдоль линии леса через урочище Волчьи Ямы до точки Р-035 с координатами (N45° 08' 21.3" E36° 15' 53.8");

южная: от точки Р-035 с координатами (N45° 08' 21.3" E36° 15' 53.8") на запад по проселочной и автомобильной дороге вдоль линии леса до точки Р-036 с координатами (N45° 08' 14.1" E36° 13' 17.6");

западная: от точки Р-036 с координатами (N45° 08' 14.1" E36° 13' 17.6") на север по автомобильной и проселочной дороге вдоль линии леса через точку Р-037 с координатами (N45° 09' 46.6" E36° 13' 20.2") до точки Р-038 с координатами (N45° 10' 00.4" E36° 13' 18.8"). Далее на северо-восток до точки Р-032 с координатами (N45° 10' 35.2" E36° 13' 42.7").

6.2. Общедоступное охотничье угодье «Вулкановка»

Зона охраны охотничьих ресурсов - вся территория охотничьего угодья в границах:

северная: от точки Р-039 с координатами (N45° 10' 15.9" E36° 00' 37.7") на восток вдоль линии леса до точки Р-040 с координатами (N45° 10' 14.1" E36° 01' 27.9");

восточная: от точки Р-040 с координатами (N45° 10' 14.1" E36° 01' 27.9") на юг до точки Р-041 с координатами (N45° 09' 17.2" E36° 01' 36.9"). Далее на запад по проселочной дороге вдоль линии леса до точки Р-042 с координатами (N45° 09' 22.2" E36° 01' 04.3"). Далее на юг вдоль линии леса до проселочной дороги, до точки Р-043 с координатами (N45° 08' 47.4" E36° 00' 59.6");

южная: от точки Р-043 с координатами (N45° 08' 47.4" E36° 00' 59.6") на запад по проселочной дороге до точки Р-044 с координатами (N45° 08' 50.1" E36° 00' 15.7");

западная: от точки Р-044 с координатами (N45° 08' 50.1" E36° 00' 15.7") на северо-восток по проселочной дороге вдоль линии леса до точки Р-045 с координатами (N45° 09' 23.8" E36° 00' 24.4"). Далее на восток по проселочной дороге вдоль линии леса до точки Р-046 с координатами (N45° 09' 23.6" E36° 00' 39.2"). Далее на север по проселочной дороге вдоль линии леса до точки Р-039 с координатами (N45° 10' 15.9" E36° 00' 37.7").



Общедоступные охотничьи угодья «Высоковская дача» и «Вулкановка» (зоны охраны охотничьих ресурсов)

6.3. Общедоступное охотничье угодье «Горностаевка»

Зона охраны охотничьих ресурсов - участок в границах:

северная: от точки TP1 с координатами N45° 17,511' E36° 11,336' в восточном направлении по полевой дороге до точки TP2 с координатами N45° 17,633' E36° 13,636';

восточная: от точки TP2 с координатами N45° 17,633' E36° 13,636' в южном направлении по автодороге Чистополье – Пташкино до пересечения с автодорогой Симферополь – Керчь;

южная: от пересечения автодорог Чистополье – Пташкино и Симферополь – Керчь в западном направлении по автодороге Симферополь – Керчь до пересечения с восточной границей с.Горностаевка;

западная: от пересечения автодороги Симферополь – Керчь с восточной границей с.Горностаевка в северном направлении по полевой дороге до точки TP1 с координатами N45° 17,511' E36° 11,336'.

6.4. Общедоступное охотничье угодье «Арабатская стрелка»

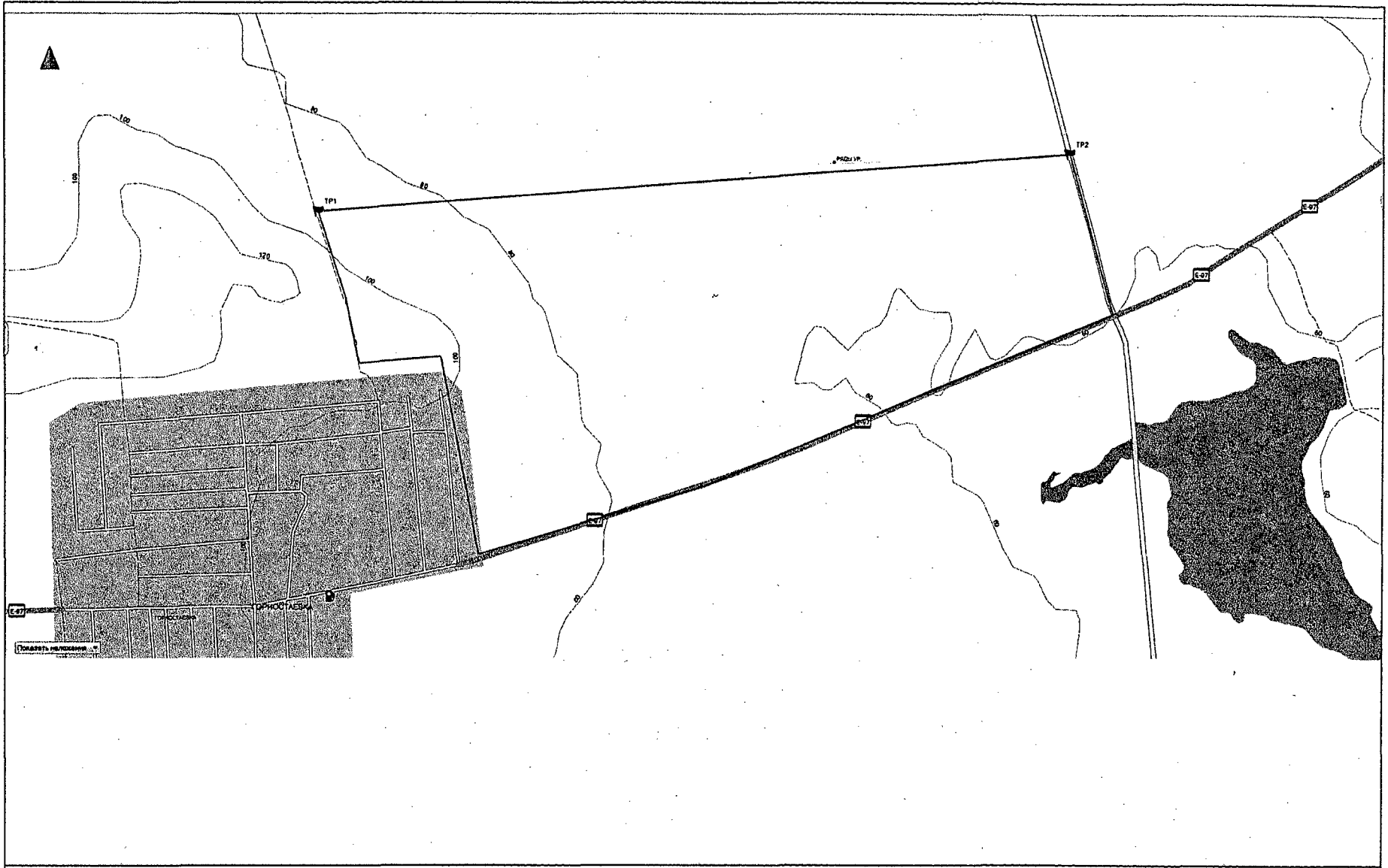
Зона охраны охотничьих ресурсов - вся территория охотничьего угодья в границах:

северная: от точки P-001 с координатами (N45° 45' 57.3" E34° 57' 30.6") на восток до точки P-002 с координатами (N45° 46' 07.1" E34° 58' 14.1");

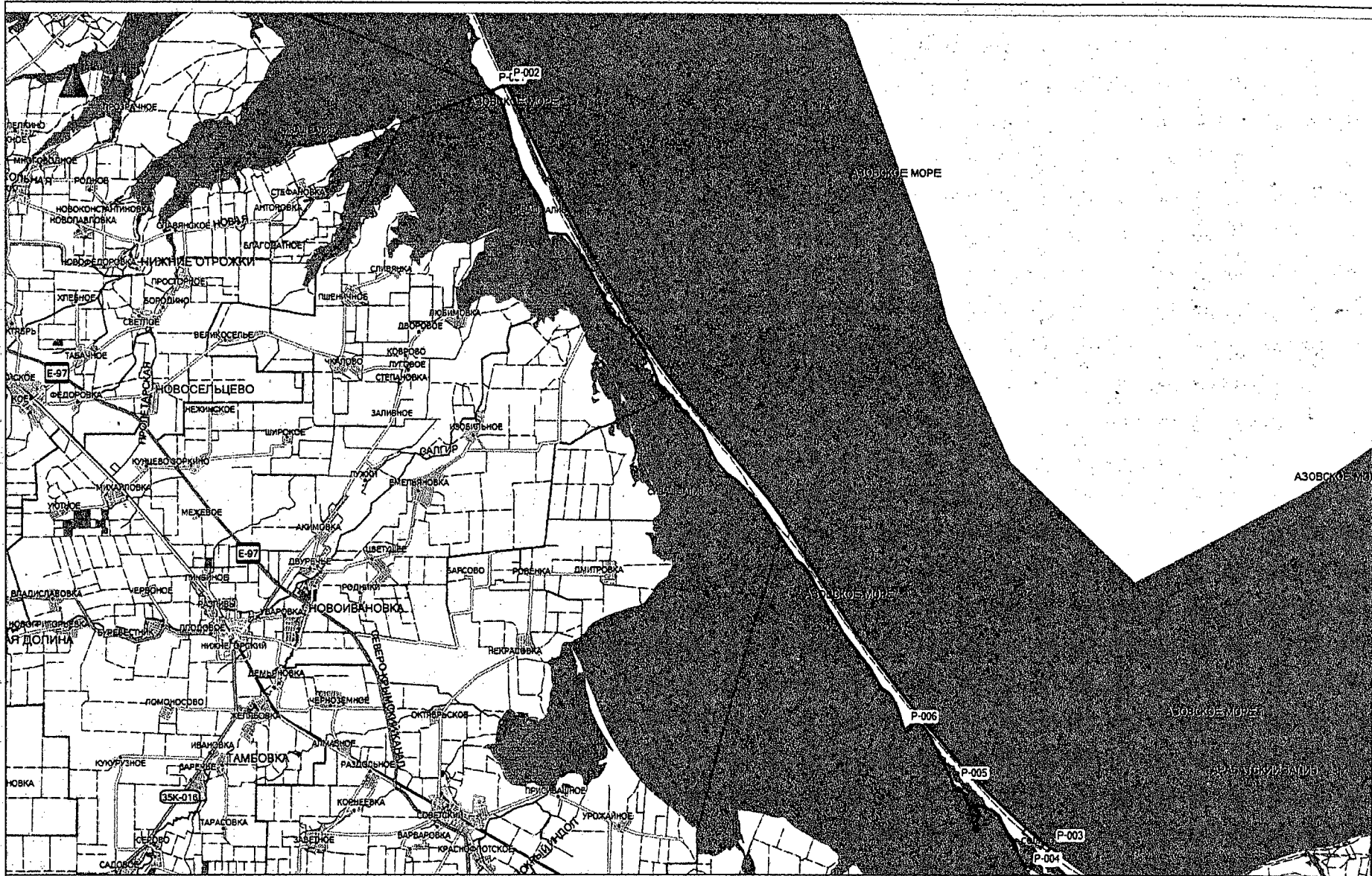
восточная: от точки P-002 с координатами (N45° 46' 07.1" E34° 58' 14.1") на юго-восток вдоль берега Азовского моря вдоль поселка Соляное до точки P-003 с координатами (N45° 19' 19.3" E35° 25' 41.5");

южная: от точки P-003 с координатами (N45° 19' 19.3" E35° 25' 41.5") на юго-запад до точки P-004 с координатами (N45° 18' 29.8" E35° 24' 33.1");

западная: от точки P-004 с координатами (N45° 18' 29.8" E35° 24' 33.1") на северо-запад вдоль берега залива Сиваш вдоль границы Ленинского муниципального района до точки P-005 с координатами (N45° 21' 20.6" E35° 20' 53.8"). Далее на северо-запад вдоль берега залива Сиваш вдоль границы Ленинского муниципального района до точки P-006 с координатами (N45° 23' 21.2" E35° 18' 23.3"). Далее на северо-запад вдоль берега залива Сиваш вдоль границы Ленинского муниципального района до точки P-001 с координатами (N45° 45' 57.3" E34° 57' 30.6").



Зона охраны охотничьих ресурсов на территории общедоступного охотничьего угодья «Горностаевка»



Общедоступное охотничье угодье «Арабатская стрелка» (зона охраны охотничьих ресурсов)

6.5. Общедоступное охотничье угодье «Ленинское»

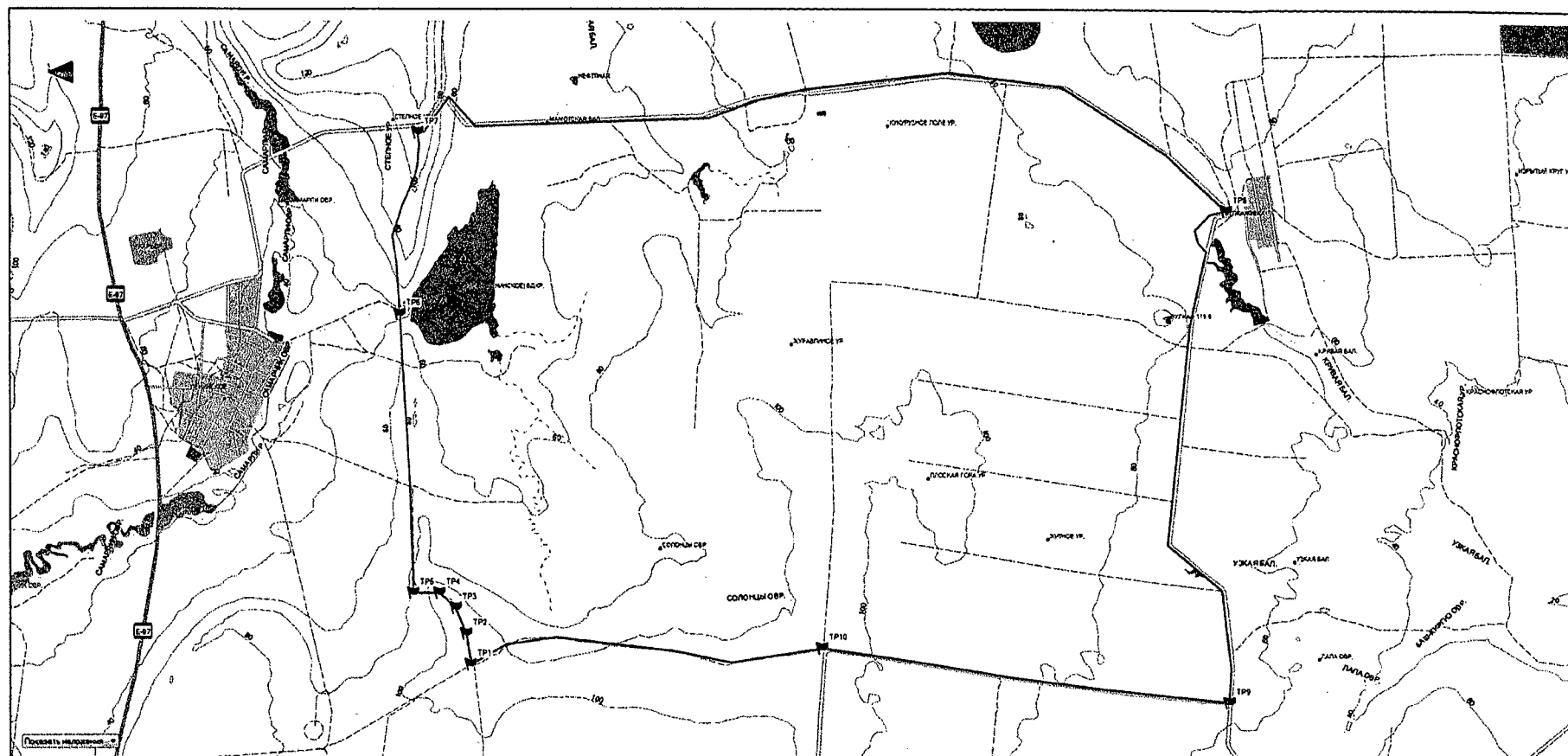
Зона охраны охотничьих ресурсов - участок в границах:

северная: от точки TP1 с координатами N45°13,632' E35°52,566' в восточном направлении по полевой дороге через точку TP2 с координатами N45° 13,663' E35° 52,856', точку TP3 с координатами N45° 13,736' E35° 53,101', точку TP4 с координатами N45° 13,845' E35° 53,236', точку TP5 с координатами N45° 14,021' E35° 53,236', точку TP6 с координатами N45° 14,112' E35° 55,856' до точки TP7 с координатами N45° 13,991' E33° 57,538';

восточная: от точки TP7 с координатами N45° 13,991' E33° 57,538' в южном направлении по автодороге Ленинское – Вулкановка до с.Вулкановка (точка TP8 с координатами N45° 08,617' E35° 56,824');

южная: от с.Вулкановка (точка TP8 с координатами N45° 08,617' E35° 56,824') в западном направлении по автодороге Вулкановка – Кирово до точки TP9 с координатами N45° 08,586' E35° 52,206';

западная: от точки TP9 с координатами N45° 08,586' E35° 52,206' в северном направлении по автодороге Вулкановка – Кирово до точки TP10 с координатами N45° 11,288' E33° 52,715', далее по полевой дороге в северном направлении до точки TP1 с координатами N45° 13,632' E35° 52,566'.



Зона охраны охотничьих ресурсов на территории общедоступного охотничьего угодья «Ленинское»

6.6. Общедоступное охотничье угодье «Узунларское»

Зоны охраны охотничьих ресурсов - 2 участка в границах:

участок 1:

северная: от точки TP1 с координатами N45° 01,491' E35° 48,835' в восточном направлении по полевой дороге через точку TP2 с координатами N45° 01,568' E35° 50,827', точку TP3 с координатами N45° 02,812' E35° 54,160', точку TP4 с координатами N45° 04,225' E35° 59,206', точку TP5 с координатами N45° 04,652' E36° 01,463' до точки TP6 с координатами N45° 04,663' E36° 02,689';

восточная: от точки TP6 с координатами N45° 04,663' E36° 02,689' в южном направлении по полевой дороге до точки TP7 с координатами N45° 02,995' E36° 03,404';

южная: от точки TP7 с координатами N45° 02,995' E36° 03,404' в западном направлении по берегу Чёрного моря до мыса Чауда;

западная: от мыса Чауда в северном направлении по берегу Чёрного моря до точки TP1 с координатами N45° 01,491' E35° 48,835'.

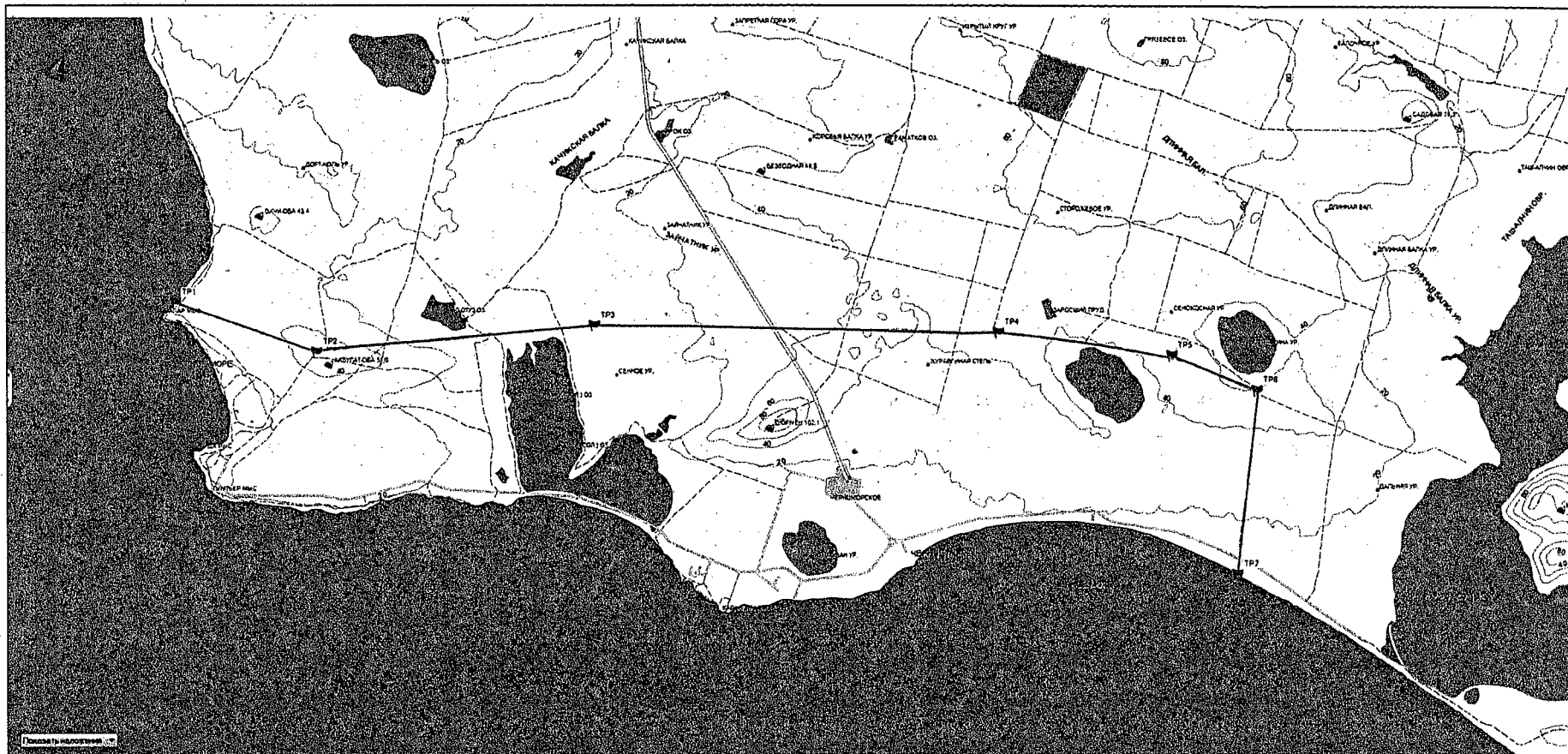
участок 2:

северная: от точки TP1 с координатами N45° 05,613' E36° 07,034' по полевой дороге в восточном направлении через точку TP2 с координатами N45° 05,881' E36° 09,786' до точки TP3 с координатами N45° 05,226' E36° 12,590', далее по полевой дороге в юго-восточном направлении до точки TP4 с координатами N45° 04,392' E36° 14,726';

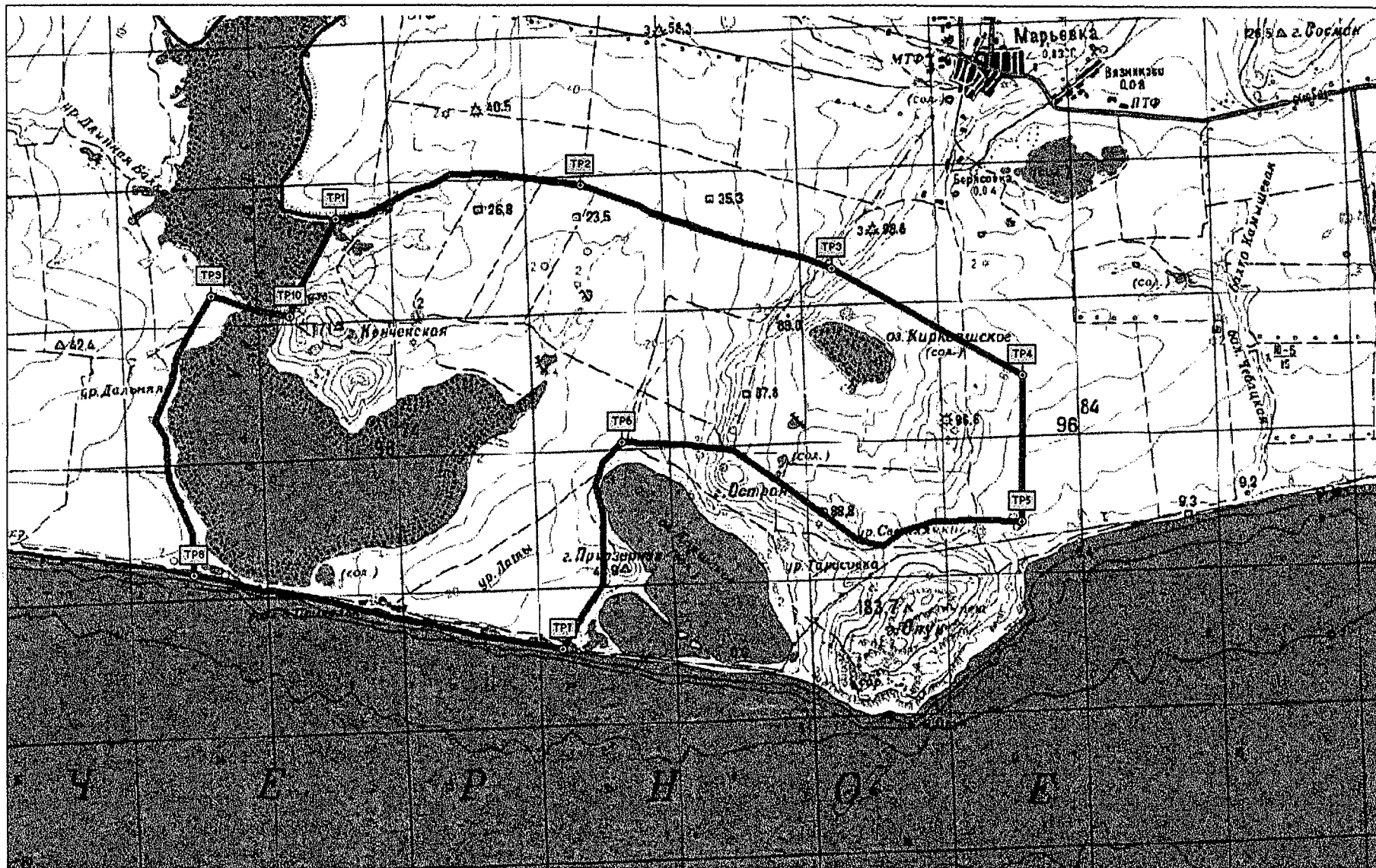
восточная: от точки TP4 с координатами N45° 04,392' E36° 14,726' в южном направлении по полевой дороге до точки TP5 с координатами N45° 03,233' E36° 14,721';

южная: от точки TP5 с координатами N45° 03,233' E36° 14,721' по границе Олукского заповедника в западном направлении до точки TP6 с координатами N45° 03,856' E36° 10,245', далее в южном направлении по границе Олукского заповедника до точки TP7 с координатами N45° 02,227' E36° 09,599', далее в западном направлении вдоль берега Чёрного моря до точки TP8 с координатами N45° 02,806' E36° 05,458';

западная: от точки TP8 с координатами N45° 02,806' E36° 05,458' по полевой дороге, вдоль берега озера Узунларское в северном направлении до точки TP9 с координатами N45° 05,002' E36° 05,652', далее в юго-восточном направлении через водную гладь озера Узунларское до точки TP10 с координатами N45° 04,847' E36° 06,526', далее в северо-восточном направлении, вдоль берега озера Узунларское до точки TP1 с координатами N45° 05,613' E36° 07,034'.



Зона охраны охотничьих ресурсов на территории общедоступного охотничьего угодья «Узунларское» (участок 1)



Зона охраны охотничьих ресурсов на территории общедоступного охотничьего угодья «Узунларское» (участок 2)

7. Описание границ зон охраны охотничьих ресурсов, создаваемых в общедоступных охотничьих угодьях Нижегородского муниципального района

7.1. Общедоступное охотничье угодье «Сиваш Нижегородский»

Зона охраны охотничьих ресурсов - вся территория охотничьего угодья в границах:

северная: от точки Р-001 с координатами (N45° 44' 49.2" E34° 52' 48.0") на северо-восток по границе Джанкойского и Нижегородского муниципальных районов до точки Р-002 с координатами (N45° 45' 57.3" E34° 57' 30.5");

восточная: от точки Р-002 с координатами (N45° 45' 57.3" E34° 57' 30.5") на юго-восток по границе Нижегородского и Ленинского муниципальных районов вдоль береговой линии до точки Р-003 с координатами (N45° 41' 00.5" E35° 00' 15.1"). Далее на юго-восток по границе Нижегородского и Ленинского муниципальных районов вдоль береговой линии до точки Р-004 с координатами (N45° 38' 14.9" E35° 03' 17.7"). Далее на юго-восток по границе Нижегородского и Ленинского муниципальных районов вдоль береговой линии до точки Р-005 с координатами (N45° 35' 15.7" E35° 06' 33.6");

южная: от точки Р-005 с координатами (N45° 35' 15.7" E35° 06' 33.6") на юго-запад по границе Нижегородского и Советского муниципальных районов до точки Р-006 с координатами (N45° 34' 34.6" E35° 04' 24.9");

западная: от точки Р-006 с координатами (N45° 34' 34.6" E35° 04' 24.9") на северо-запад вдоль береговой линии и камышей до точки Р-007 с координатами (N45° 40' 47.0" E34° 59' 03.9"). Далее на запад вдоль береговой линии и камышей до точки Р-008 с координатами (N45° 41' 02.8" E34° 54' 15.7"). Далее на северо-запад вдоль береговой линии и камышей до точки Р-009 с координатами (N45° 43' 00.5" E34° 51' 19.6"). Далее на северо-восток вдоль береговой линии и согласно линии электронного трека до точки Р-001.

7.2. Общедоступное охотничье угодье «Нижегородское»

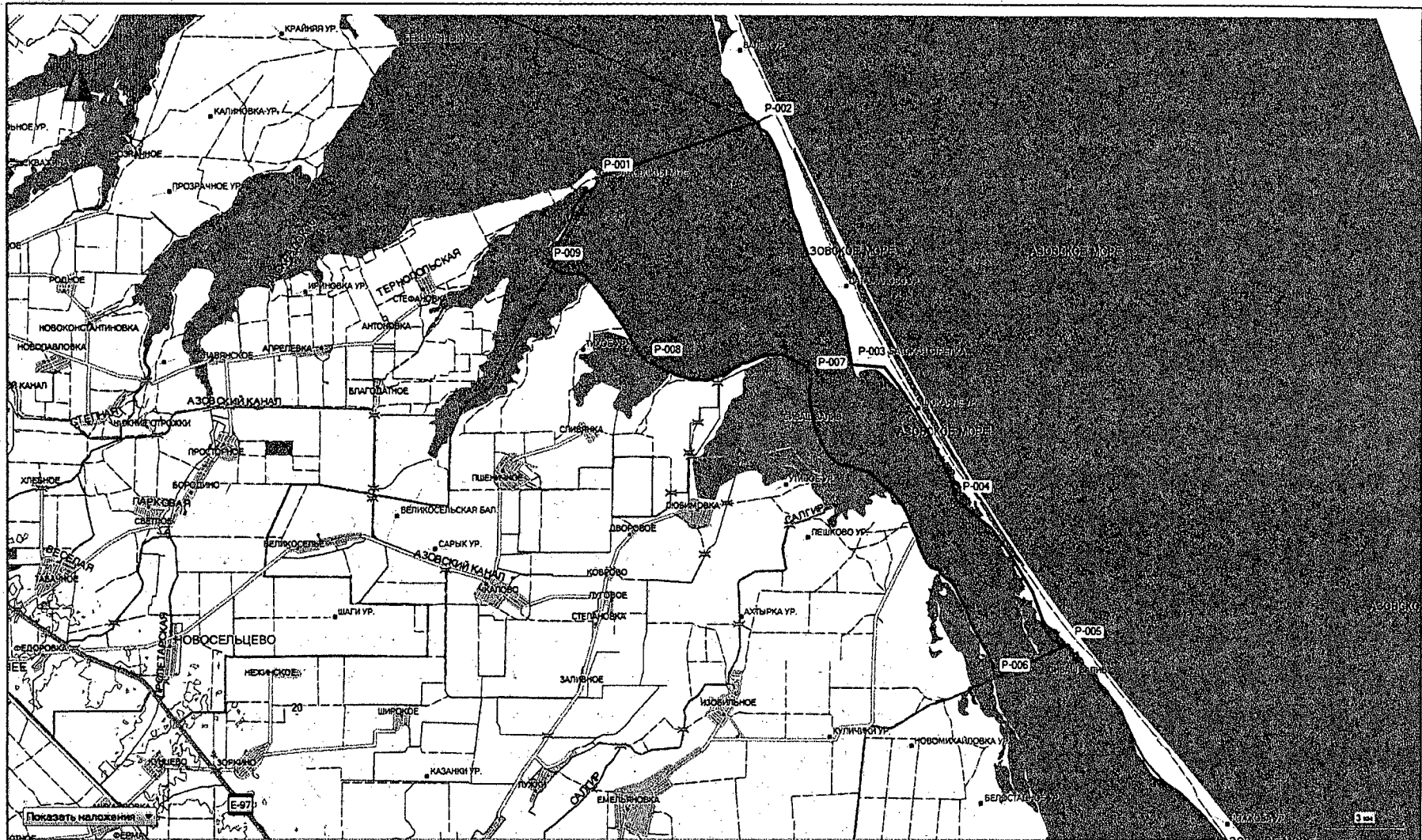
Зона охраны охотничьих ресурсов - участок в границах:

северная: от точки TP1 с координатами N45° 40,761' E34° 56,321' в восточном направлении по береговой линии озера Сиваш до точки TP2 с координатами N45° 38,877' E35° 00,365';

восточная: от точки TP2 с координатами N45° 38,877' E35° 00,365' в юго-западном направлении по реке Салгир до точки TP3 с координатами N45° 37,726' E34° 58,461';

южная: от точки TP3 с координатами N45° 37,726' E34° 58,461' в северо-западном направлении по просёлочной дороге до точки TP4 с координатами N45° 38,303' E34° 57,899', далее в западном направлении до с.Любимовка, далее по северной границе с.Любимовка до точки TP5 с координатами N45° 38,212' E34° 55,475';

западная: от точки TP5 с координатами N45° 38,212' E34° 55,475' в северном направлении по просёлочной дороге, по обводному каналу вокруг рыбохозяйственного водоёма до точки TP1 с координатами N45° 40,761' E34° 56,321'.



Общедоступное охотничье угодье «Сиваш Нижегородский» (зона охраны охотничьих ресурсов)



Зона охраны охотничьих ресурсов на территории общедоступного охотничьего угодья «Нижнегорское»

8. Описание границ зон охраны охотничьих ресурсов, создаваемых в общедоступных охотничьих угодьях Первомайского муниципального района

8.1. Общедоступное охотничье угодье «Алексеевское»

Зона охраны охотничьих ресурсов - участок в границах:

северная: от точки TP1 с координатами N45° 43,257' E33° 39,358' в восточном направлении по административной границе Первомайского района до точки TP2 с координатами N45° 42,493' E33° 43,488';

восточная: от точки TP2 с координатами N45° 42,503' E33° 43,513' в южном направлении вдоль оросительного канала до пересечения его с автодорогой Сары-Баш – Алексеевка;

южная: от пересечения оросительного канала с автодорогой Сары-Баш – Алексеевка в западном направлении по автодороге до точки TP3 с координатами N45° 35,107' E33° 38,387';

западная: от точки TP3 с координатами N45° 35,107' E33° 38,387' в северном направлении по автодороге до с.Привольное, далее в северном направлении по полевой дороге через с.Крыловка до точки TP1 с координатами N45° 43,257' E33° 39,358'.

8.2. Общедоступное охотничье угодье «Островское»

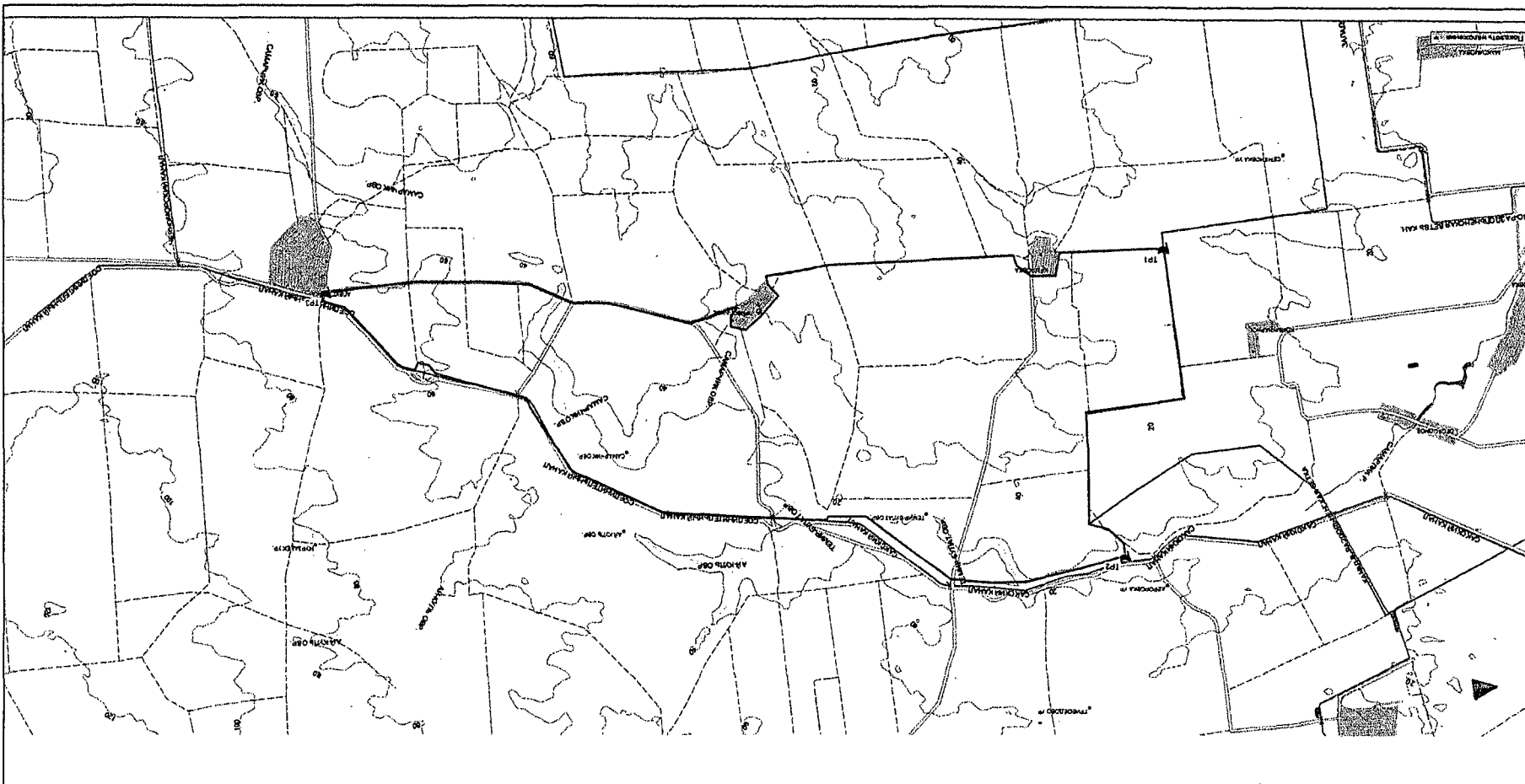
Зона охраны охотничьих ресурсов - участок в границах:

северная: от поворота с автодороги Красногвардейское – Орловское на с.Островское в восточном направлении по автодороге до с.Островское;

восточная: от с.Островское в южном направлении по автодороге Островское – Абрикосово до пересечения её с автодорогой Абрикосово – Первомайское;

южная: от пересечения автодороги Островское – Абрикосово с автодорогой Абрикосово – Первомайское в западном направлении по автодороге Абрикосово – Первомайское до пересечения её с автодорогой Красногвардейское – Орловское;

западная: от пересечения автодороги Абрикосово – Первомайское с автодорогой Красногвардейское – Орловское в северном направлении по автодороге Красногвардейское – Орловское до поворота на с.Островское.



Зона охраны охотничьих ресурсов на территории общедоступного охотничьего угодья «Алексеевское»

9. Описание границ зон охраны охотничьих ресурсов, создаваемых в общедоступных охотничьих угодьях Раздольненского муниципального района

9.1. Общедоступное охотничье угодье «Раздольненское»

Зона охраны охотничьих ресурсов - участок в границах:

северная: от с. Берёзовка в восточном направлении по автодороге Берёзовка – Красноармейское, через с. Чехово, до пересечения с высоковольтной ЛЭП;

восточная: от пересечения автодороги Берёзовка – Красноармейское с высоковольтной ЛЭП в юго-западном направлении вдоль высоковольтной ЛЭП до точки TP1 с координатами N45° 30,380' E33° 24,161';

южная: от точки TP1 с координатами N45° 30,380' E33° 24,161' в западном направлении по административной границе Раздольненского района до точки TP2 с координатами N45° 28,712' E33° 20,052';

западная: от точки TP2 с координатами N45° 28,712' E33° 20,052' в северном направлении по административной границе Раздольненского района до точки TP3 с координатами N45° 32,544' E33° 19,272', далее по балке Донузлавская до с. Берёзовка.

9.2. Общедоступное охотничье угодье «Кумовское»

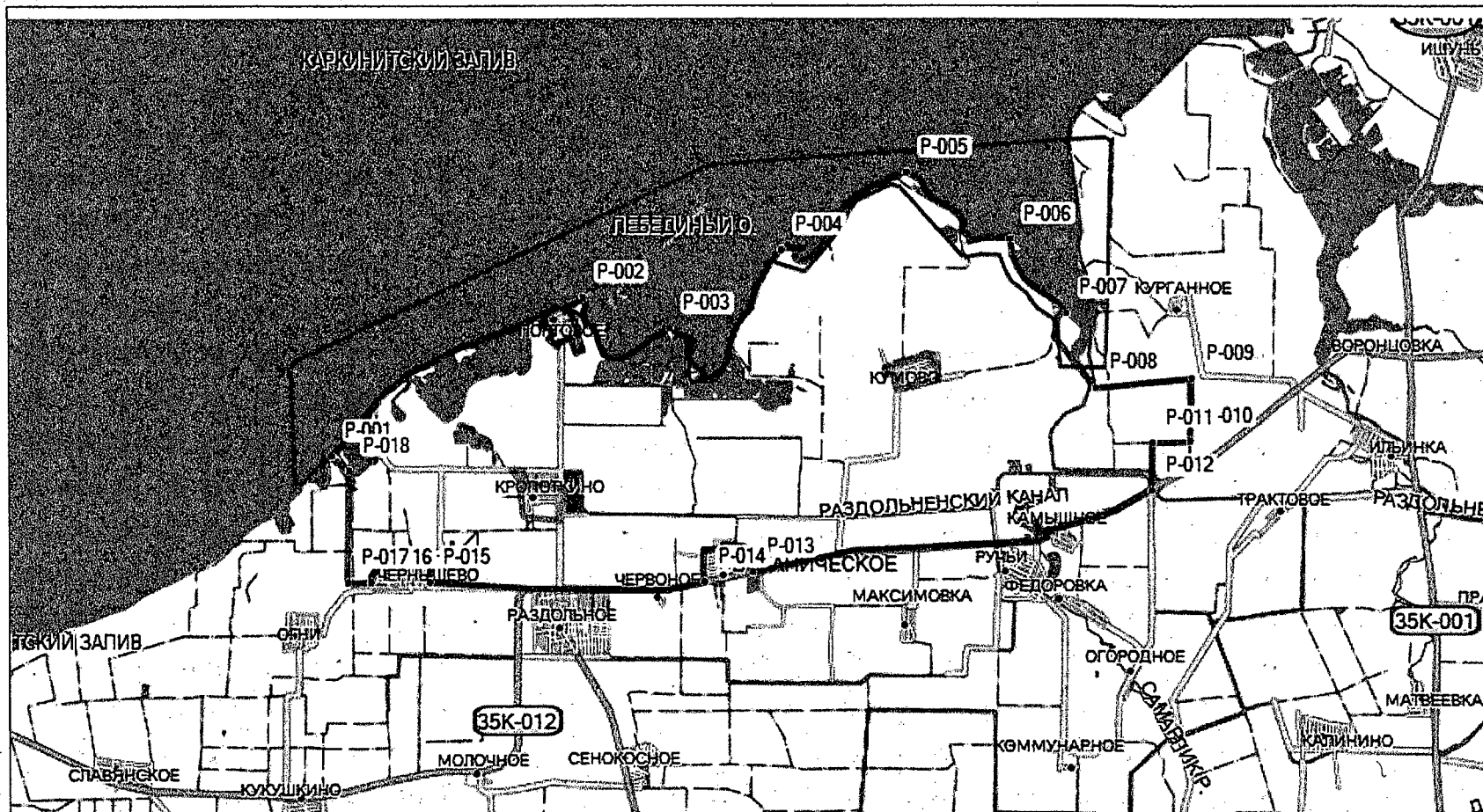
Зона охраны охотничьих ресурсов - вся территория охотничьего угодья в границах:

северная: от точки Р-001 с координатами (N45° 48' 46.4" E33° 23' 53.2") на северо-восток вдоль берега Каркинитского залива до точки Р-002 с координатами (N45° 51' 21.4" E33° 29' 35.3"). Далее на юго-восток вдоль берега Каркинитского залива до точки Р-003 с координатами (N45° 50' 53.0" E33° 31' 34.5"). Далее на северо-восток вдоль берега Каркинитского залива до точки Р-004 с координатами (N45° 52' 10.2" E33° 34' 05.7"). От точки Р-004 с координатами (N45° 52' 10.2" E33° 34' 05.7") на северо-восток вдоль берега Каркинитского залива до точки Р-005 с координатами (N45° 53' 25.2" E33° 36' 54.0"). Далее на юго-восток вдоль берега Каркинитского залива через точку Р-006 с координатами (N45° 52' 23.9" E33° 39' 16.1") до точки Р-007 с координатами (N45° 51' 14.1" E33° 40' 34.3"). Далее на юго-восток по проселочным дорогам до точки Р-008 с координатами (N45° 50' 03.2" E33° 41' 16.3"). Далее на восток по проселочной дороге и по границе Раздольненского муниципального района до точки Р-009 с координатами (N45° 50' 14.0" E33° 43' 26.1");

восточная: от точки Р-009 с координатами (N45° 50' 14.0" E33° 43' 26.1") на юг по проселочной дороге и по границе Раздольненского муниципального района до точки Р-010 с координатами (N45° 49' 13.8" E33° 43' 25.3"). Далее на запад по проселочной дороге и по границе Раздольненского муниципального района до точки Р-011 с координатами (N45° 49' 12.1" E33° 42' 34.4"). Далее на юг по проселочной дороге и по границе Раздольненского муниципального района до точки Р-012 с координатами (N45° 48' 25.7" E33° 42' 34.4");

южная: от точки Р-012 с координатами (N45° 48' 25.7" E33° 42' 34.4") на юго-запад по автомобильной дороге и по границе с. Камышное до точки Р-013 с координатами (N45° 47' 01.8" E33° 33' 33.4"). Далее на запад по границе с. Ботаническое до точки Р-014 с координатами (N45° 46' 51.6" E33° 32' 27.9"). Далее на запад по автомобильной дороге до с. Чернышево до точки Р-015 с координатами (N45° 46' 47.4" E33° 26' 11.0"). Далее на запад по границе с. Чернышево до точки Р-016 с координатами (N45° 46' 46.0" E33° 24' 0.5"). Далее на запад до точки Р-017 с координатами (N45° 46' 45.4" E33° 24' 18.1");

западная: от точки Р-017 с координатами (N45° 46' 45.4" E33° 24' 18.1") на север по проселочной дороге до точки Р-018 с координатами (N45° 48' 32.8" E33° 24' 17.6"). Далее на северо-запад до точки Р-001 с координатами (N45° 48' 46.4" E33° 23' 53.2").



Общедоступное охотничье угодье «Кумовское» (зона охраны охотничьих ресурсов)

10. Описание границ зон охраны охотничьих ресурсов, создаваемых в общедоступных охотничьих угодьях Сакского муниципального района

10.1. Общедоступное охотничье угодье «Сасык»

Зона охраны охотничьих ресурсов - вся территория охотничьего угодья в границах:

северная: от точки Р-001 с координатами (N45°14'07.8" E33°23'24.3") в северо-восточном направлении вдоль берега озера Сасык до точки Р-002 с координатами (N45° 15' 05.4" E33° 30' 33.5");

восточная: от точки Р-002 с координатами (N45° 15'05.4" E33° 30'33.5") в восточном направлении вдоль берега озера Сасык до точки Р-003 с координатами (N45°13'57.3" E33°35'20.3"), в южном направлении вдоль берега озера Сасык до точки Р-004 с координатами (N45° 12' 06.4" E33° 34' 22.8"), в юго-западном направлении вдоль берега озера Сасык до точки Р-005 с координатами (N45° 09' 05.2" E33° 30' 24.1");

западная: от точки Р-005 с координатами (N45° 09' 05.2" E33° 30' 24.1") в северо-западном направлении вдоль берега озера Сасык вдоль Крымской железной дороги до точки Р-001 с координатами (N45° 14' 07.8" E33° 23' 24.3").

10.2. Общедоступное охотничье угодье «Елизаветовское»

Зона охраны охотничьих ресурсов - участок в границах:

северная: от точки ТР1 с координатами N45° 28,639' E33° 15,352' в восточном направлении по административной границе Сакского района до точки ТР2 с координатами N45° 28,687' E33° 21,005';

юго-восточная: от точки ТР2 с координатами N45° 28,687' E33° 21,005' в юго-западном направлении вдоль высоковольтной ЛЭП до точки ТР3 с координатами N45° 24,329' E33° 13,031';

западная: от точки ТР3 с координатами N45° 24,329' E33° 13,031' в западном направлении по автодороге Евпатория – Черноморское до пересечения с береговой линией озера Донузлав;

северо-западная: от пересечения автодороги Евпатория – Черноморское с береговой линией озера Донузлав в северо-восточном направлении по береговой линии озера Донузлав до точки ТР1 с координатами N45° 28,639' E33° 15,352'.

10.3. Общедоступное охотничье угодье «Евпаторийское»

Зона охраны охотничьих ресурсов - участок в границах:

северная: от точки TP1 с координатами N45° 31,524' E33° 21,605' в восточном направлении по административной границе Сакского района до точки TP2 с координатами N45° 31,403' E33° 23,522';

восточная: от точки TP2 с координатами N45° 31,403' E33° 23,522' в южном направлении по административной границе Сакского района до точки TP3 с координатами N45° 30,381' E33° 24,150';

юго-восточная: до точки TP3 с координатами N45° 30,381' E33° 24,150' в юго-западном направлении вдоль высоковольтной ЛЭП до точки TP4 с координатами N45° 29,455' E33° 22,430';

западная: от точки TP4 с координатами N45° 29,455' E33° 22,430' в северном направлении по административной границе Сакского района до точки TP1 с координатами N45° 31,524' E33° 21,605'.

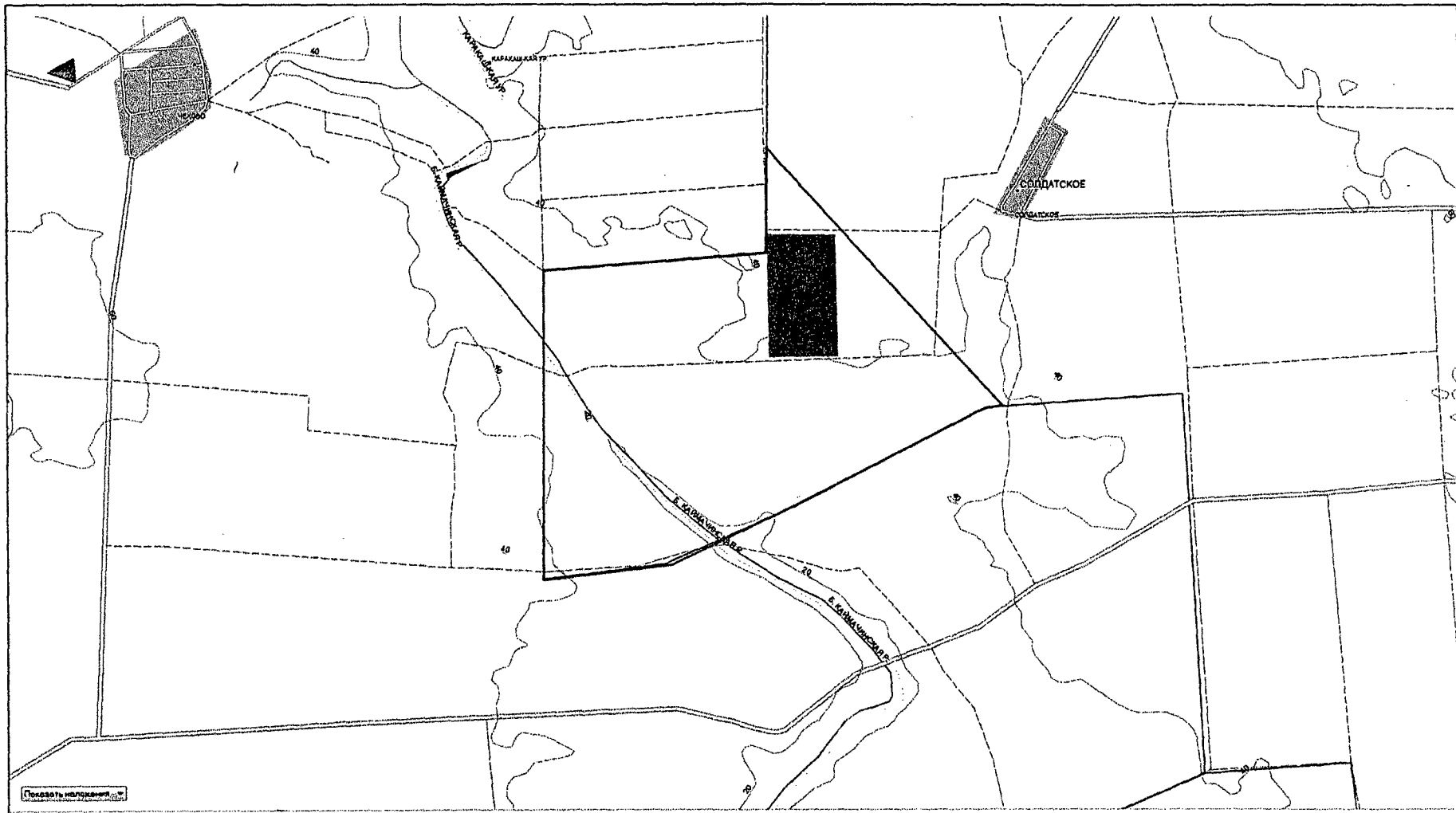
10.4. Общедоступное охотничье угодье «Каменоломня»

Зона охраны охотничьих ресурсов - вся территория охотничьего угодья в границах:

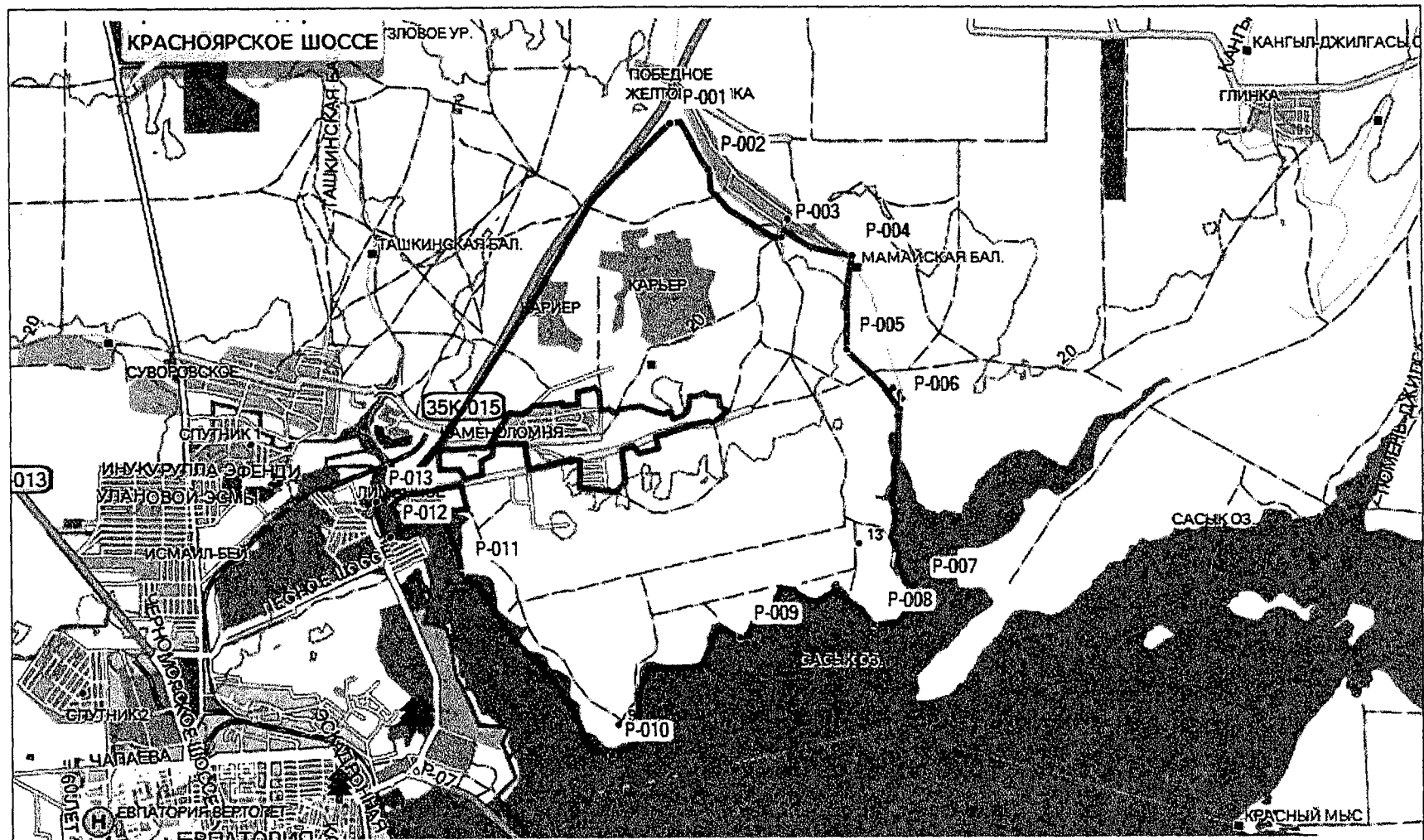
северо-восточная: от точки P-001 с координатами (N45° 16' 56.8" E33° 26' 03.9") на юго-восток по границе с. Желтокаменка до точки P-002 с координатами (N45° 16' 38.5" E33° 26' 26.4"). Далее на юго-восток по границе с. Желтокаменка до точки P-003 с координатами (N45° 16' 11.7" E33° 27' 09.6"). Далее на восток по границе с. Желтокаменка до точки P-004 с координатами (N45° 16' 04.9" E33° 27' 50.4"). Далее на юг до точки P-005 с координатами (N45° 15' 26.5" E33° 27' 48.1"). Далее на юго-восток до точки P-006 с координатами (N45° 15' 02.8" E33° 28' 19.2"). Далее на юг вдоль берега озера Сасык до точки P-007 с координатами (N45° 13' 48.5" E33° 28' 31.8");

южная: от точки P-007 с координатами (N45° 13' 48.5" E33° 28' 31.8") на юго-запад вдоль берега озера Сасык до точки P-008 с координатами (N45° 13' 34.8" E33° 28' 05.9"). Далее на запад вдоль берега озера Сасык до точки P-009 с координатами (N45° 13' 28.7" E33° 26' 48.9"). Далее на юго-запад вдоль берега озера Сасык до точки P-010 с координатами (N45° 12' 40.4" E33° 25' 35.1");

западная: от точки P-010 с координатами (N45° 12' 40.4" E33° 25' 35.1") на северо-запад вдоль берега озера Сасык до точки P-011 с координатами (N45° 13' 52.9" E33° 24' 06.4"). Далее на север и запад вдоль берега озера Сасык и вдоль с. Лиманное до точки P-012 с координатами (N45° 14' 07.8" E33° 23' 24.3"). Далее на север до точки P-013 с координатами (N45° 14' 22.0" E33° 23' 15.7"). Далее на северо-восток вдоль автомобильной дороги мимо с. Каменоломня до точки P-001 с координатами (N45° 16' 56.8" E33° 26' 03.9").



Зона охраны охотничьих ресурсов на территории общедоступного охотничьего угодья «Евпаторийское»



Общедоступное охотничье угодье «Каменоломня» (зона охраны охотничьих ресурсов)

10.5. Общедоступное охотничье угодье «Геройское»

Зона охраны охотничьих ресурсов - участок в границах:

северная: от точки TP1 с координатами N45°08'37.3" E33°45'33.9" в восточном направлении по полевой дороге до точки TP2 с координатами N45°08'37.2" E33°47'59.6";

восточная: от точки TP2 с координатами N45°08'37.2" E33°47'59.6" по полевой дороге в южном направлении до точки TP3 с координатами N45°07'54.5" E33°47'57.3", далее по полевой дороге в западном направлении до точки TP4 с координатами N45°07'54.4" E33°45'56.9", далее по полевой дороге в южном направлении до точки TP5 с координатами N45°06'36.8" E33°45'58.1";

южная: от точки TP5 с координатами N45°06'36.8" E33°45'58.1" в западном направлении по полевой дороге до точки TP6 с координатами N45°06'36.4" E33°44'41.3";

западная: от точки TP6 с координатами N45°06'36.4" E33°44'41.3" в северном направлении по полевой дороге до с.Геройское, далее по южной и восточной границам с.Геройское до точки TP1 с координатами N45°08'37.3" E33°45'33.9".

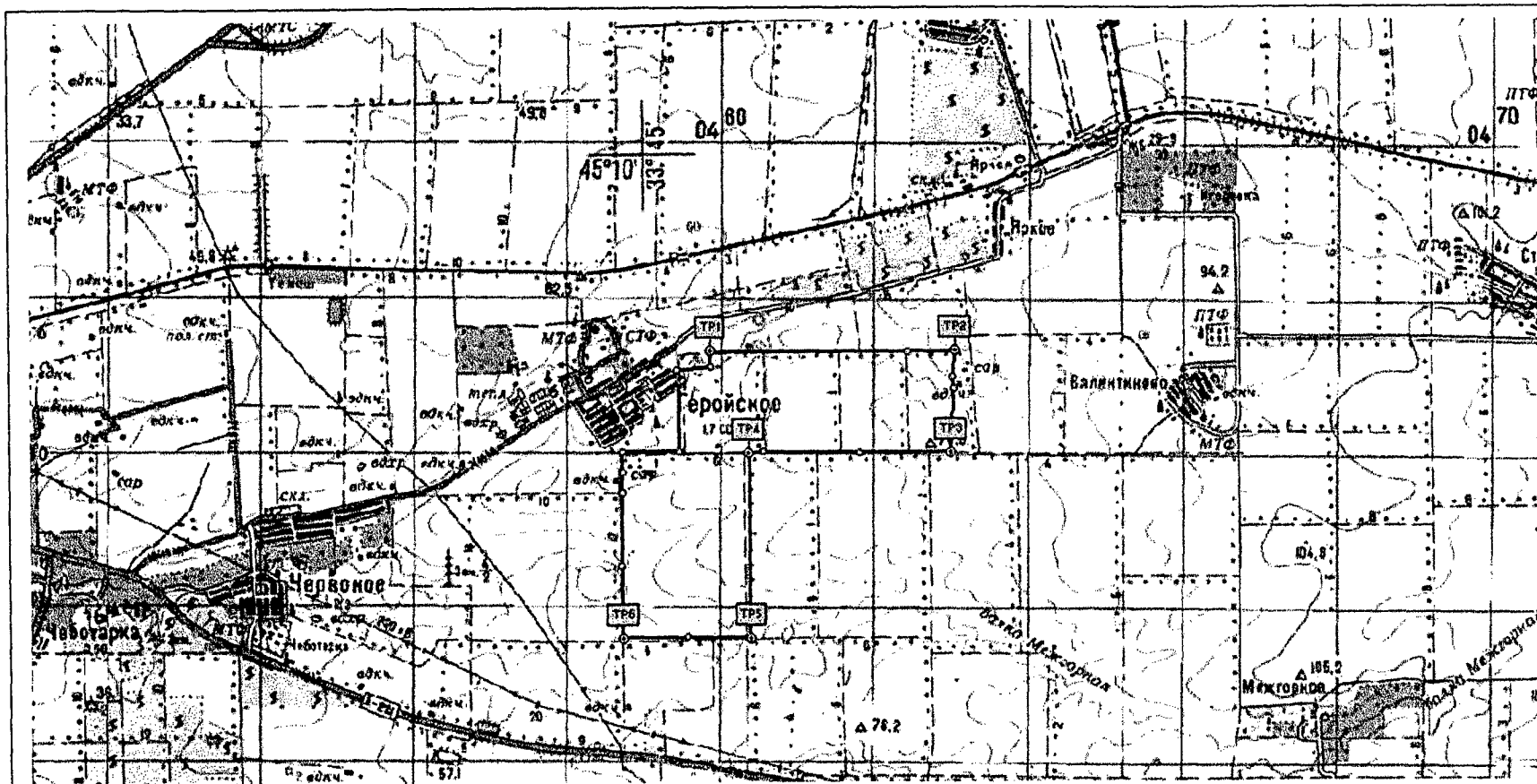
10.6. Общедоступное охотничье угодье «Донузлав»

Зона охраны охотничьих ресурсов - вся территория охотничьего угодья в границах:

северная: от точки P-001 с координатами (N45° 19' 38.0" E32° 59' 10.6") на северо-восток по озеру Донузлав и по границе Сакского муниципального района через точки P-002 с координатами (N45° 22' 41.7" E33° 03' 53.4"), P-003 с координатами (N45° 24' 41.9" E33° 08' 38.0"), P-004 с координатами (N45° 26' 03.6" E33° 10' 09.4"), P-005 с координатами (N45°27'43.3" E33°13'45.9") до точки P-006 с координатами (N45°28'41.9" E33° 15' 11.8");

юго-восточная: от точки P-006 с координатами (N45° 28' 41.9" E33° 15' 11.8") на юго-запад вдоль берега озера Донузлав через точки P-007 с координатами (N45° 27' 34.9" E33° 13' 49.5"), P-008 с координатами (N45° 26' 20.7" E33° 11' 30.4"), P-009 с координатами (N45° 25' 59.1" E33° 10' 11.2"), P-010 с координатами (N45° 24' 20.9" E33° 09' 07.8"), P-011 с координатами (N45° 23' 31.0" E33° 06' 57.8"), P-012 с координатами (N45° 23' 08.7" E33° 06' 28.5"), P-013 с координатами (N45° 22' 12.7" E33° 05' 54.9"), P-014 с координатами (N45° 22' 21.7" E33° 03' 46.1"), P-015 с координатами (N45° 21' 01.2" E33° 02' 46.6"), P-016 с координатами (N45° 20' 30.5" E33° 03' 45.5"), P-017 с координатами (N45° 20' 27.7" E33° 01' 44.2") до точки P-018 с координатами (N45° 18' 28.4" E33° 01' 21.3");

западная: от точки P-018 с координатами (N45° 18' 28.4" E33° 01' 21.3") на северо-запад вдоль берега озера Донузлав до точки P-001 с координатами (N45° 19' 38.0" E32° 59' 10.6").



Зона охраны охотничьих ресурсов на территории общедоступного охотничьего угодья «Геройское»

11. Описание границ зон охраны охотничьих ресурсов, создаваемых в общедоступных охотничьих угодьях Симферопольского муниципального района

11.1. Общедоступное охотничье угодье «Новый Сад»

Зона охраны охотничьих ресурсов - вся территория охотничьего угодья в границах:

северная: от точки Р-001 с координатами (N45° 09' 47.8" E33° 58' 04.3") на восток по проселочной дороге до автомобильной дороги до точки Р-002 с координатами (N45°09'47.9" E33° 59' 27.9"). Далее на юго-восток по проселочной дороге до точки Р-003 с координатами (N45° 09' 39.3" E34° 00' 01.6");

восточная: от точки Р-003 с координатами (N45° 09' 39.3" E34° 00' 01.6") на юг по проселочной дороге через точку Р-004 с координатами (N45° 09' 08.7" E33° 59' 59.6"), Р-005 с координатами (N45° 09' 05.6" E34° 00' 08.9") до точки Р-006 с координатами (N45° 08' 55.5" E34° 00' 02.7");

южная: от точки Р-006 с координатами (N45° 08' 55.5" E34° 00' 02.7") на запад по проселочной дороге через автомобильную дорогу через точку Р-007 с координатами (N45° 09' 04.3" E33° 59'27.0") до точки Р-008 с координатами (N45°09'06.9" E33° 58' 30.1");

западная: от точки Р-008 с координатами (N45° 09' 06.9" E33° 58' 30.1") на северо-запад по автомобильной дороге до точки Р-001 с координатами (N45°09'47.8" E33°58'04.3").

11.2. Общедоступное охотничье угодье «Дубки»

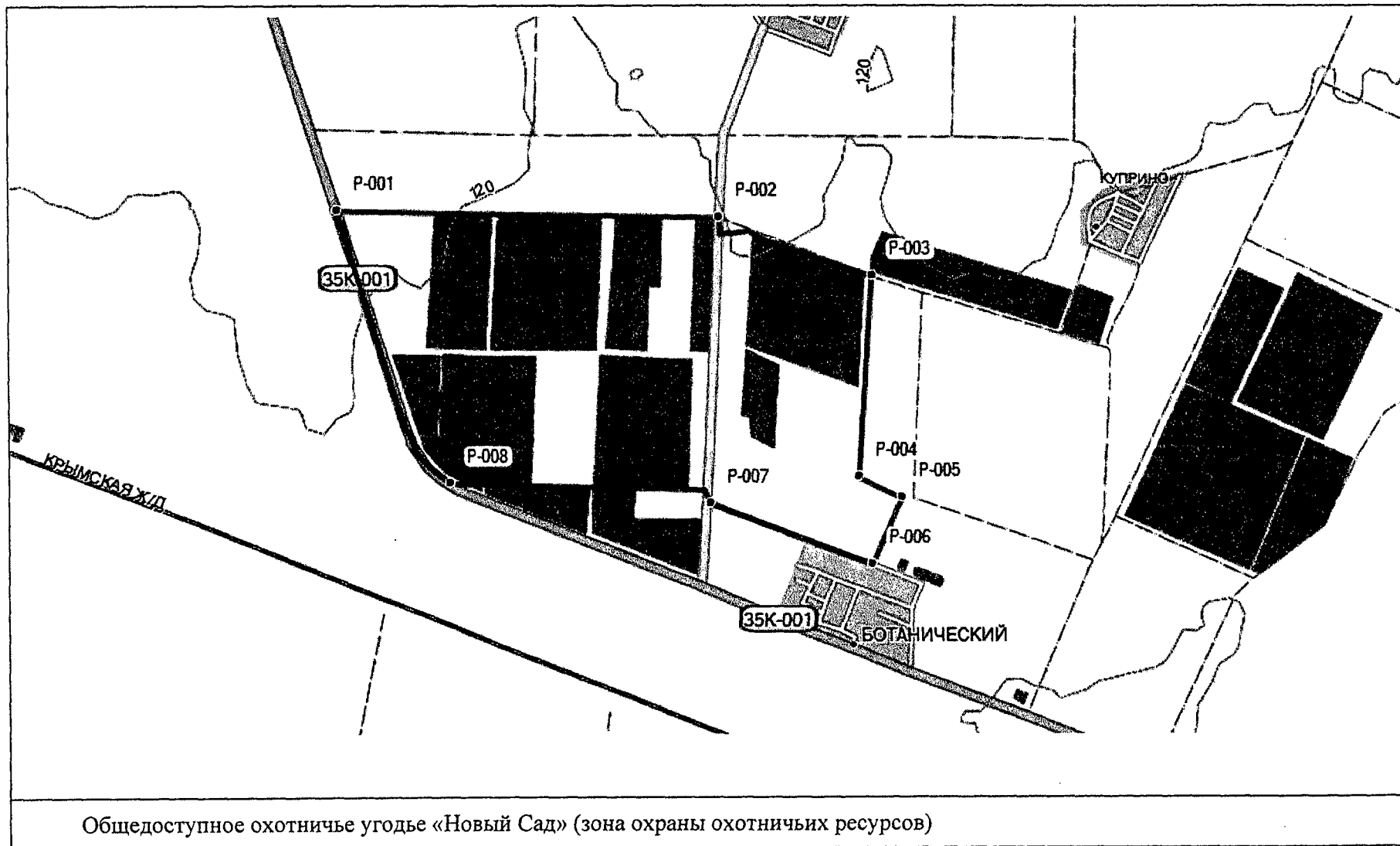
Зона охраны охотничьих ресурсов - вся территория охотничьего угодья в границах:

северная: от точки Р-001 с координатами (N44° 55' 44.9" E34° 02' 10.1") на восток по границе земель лесного фонда до точки Р-002 с координатами (N44°55'45.5" E34°02' 30.8");

восточная: от точки Р-002 с координатами (N44° 55' 45.5" E34° 02' 30.8") на юг по границе земель лесного фонда и по проселочной дороге до точки Р-003 с координатами (N44° 55' 03.7" E34° 02' 42.0");

южная: от точки Р-003 с координатами (N44° 55' 03.7" E34° 02' 42.0") на запад по границе земель лесного фонда и по проселочной дороге до точки Р-004 с координатами (N44° 55' 04.0" E34° 02' 15.2");

западная: от точки Р-004 с координатами (N44° 55' 04.0" E34° 02' 15.2") на север по границе земель лесного фонда и по проселочной дороге через точки Р-005 с координатами (N44° 55' 29.9" E34° 02' 02.4"), Р-006 с координатами (N44° 55' 30.2" E34° 02' 09.8") до точки Р-001 с координатами (N44° 55' 44.9" E34° 02' 10.1").



11.3. Общедоступное охотничье угодье «Добровское»

Зоны охраны охотничьих ресурсов – 2 участка в границах:

участок 1:

северная: от пересечения грунтовых дорог Заречное – Ивановка и Денисовка – Дружное в восточном направлении по грунтовой дороге через с.Дружное до г.Коль-Баир, далее по границе земель лесного фонда до точки TP1 с координатами N44° 51,861' E34° 25,098';

восточная: от точки TP1 с координатами N44° 51,861' E34° 25,098' в южном направлении по границе земель лесного фонда до точки TP2 с координатами N44° 50,062' E34° 24,025';

южная: от точки TP2 с координатами N44° 50,062' E34° 24,025' в западном направлении по границе земель лесного фонда до с.Перевальное, далее по автодороге Симферополь – Алушта до с.Заречное;

западная: от с.Заречное в северном направлении по грунтовой дороге Заречное – Ивановка до пересечения с грунтовой дорогой Денисовка – Дружное.

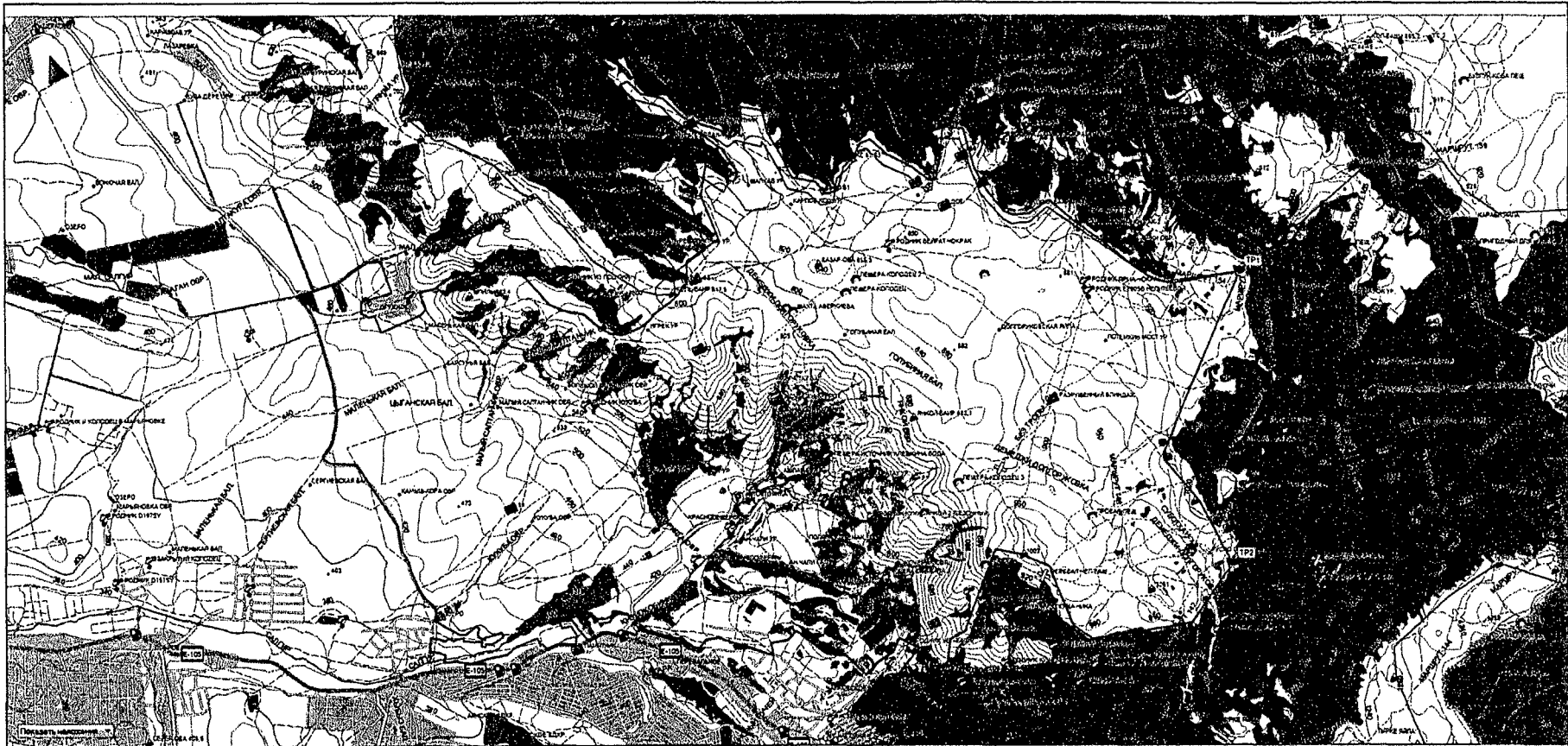
участок 2:

северная: от восточной окраины г.Симферополь по автодороге Симферополь - Денисовка до с.Денисовка;

восточная: от с.Денисовка в юго-западном направлении по просёлочной дороге до с.Пионерское;

южная: от с.Пионерское по автодороге Симферополь – Алушта до юго-восточной окраины г.Симферополь;

западная: от юго-восточной окраины г.Симферополь по объездной автодороге до восточной окраины г.Симферополь.



Зона охраны на территории общедоступного охотничьего угодья «Добровское» (участок 1)



Зона охраны на территории общедоступного охотничьего угодья «Добровское» (участок 2)

11.4. Общедоступное охотничье угодье «Родниковое»

Зона охраны охотничьих ресурсов – участок в границах:

северная: от с.Колодезное в северо-восточном направлении по автодороге через с.Аркадьевка до с.Родниковое;

восточная: от с.Родниковое в южном направлении по автодороге до с.Ключи (точка TP1 с координатами N44° 57,444' E33° 58,717');

юго-западная: от с.Ключи (точка TP1 с координатами N44° 57,444' E33° 58,717') в северо-западном направлении по границе с.Ключи, далее по полевой дороге через точку TP2 с координатами N44° 57,952' E33° 56,869', точку TP3 с координатами N44° 58,379' E33° 56,690', точку TP4 с координатами N44° 58,889' E33° 54,828', точку TP5 с координатами N44° 59,265' E33° 54,777', точку TP6 с координатами N44° 58,606' E33° 53,711', точку TP7 с координатами N44° 58,753' E33° 53,096', точку TP8 с координатами N44° 59,806' E33° 53,113', точку TP9 с координатами N44° 59,824' E33° 52,365', точку TP10 с координатами N45° 00,658' E33° 52,328' до точки TP11 с координатами N45° 00,697' E33° 50,072', далее по автодороге Новосёлка – Колодезное до с.Колодезное.

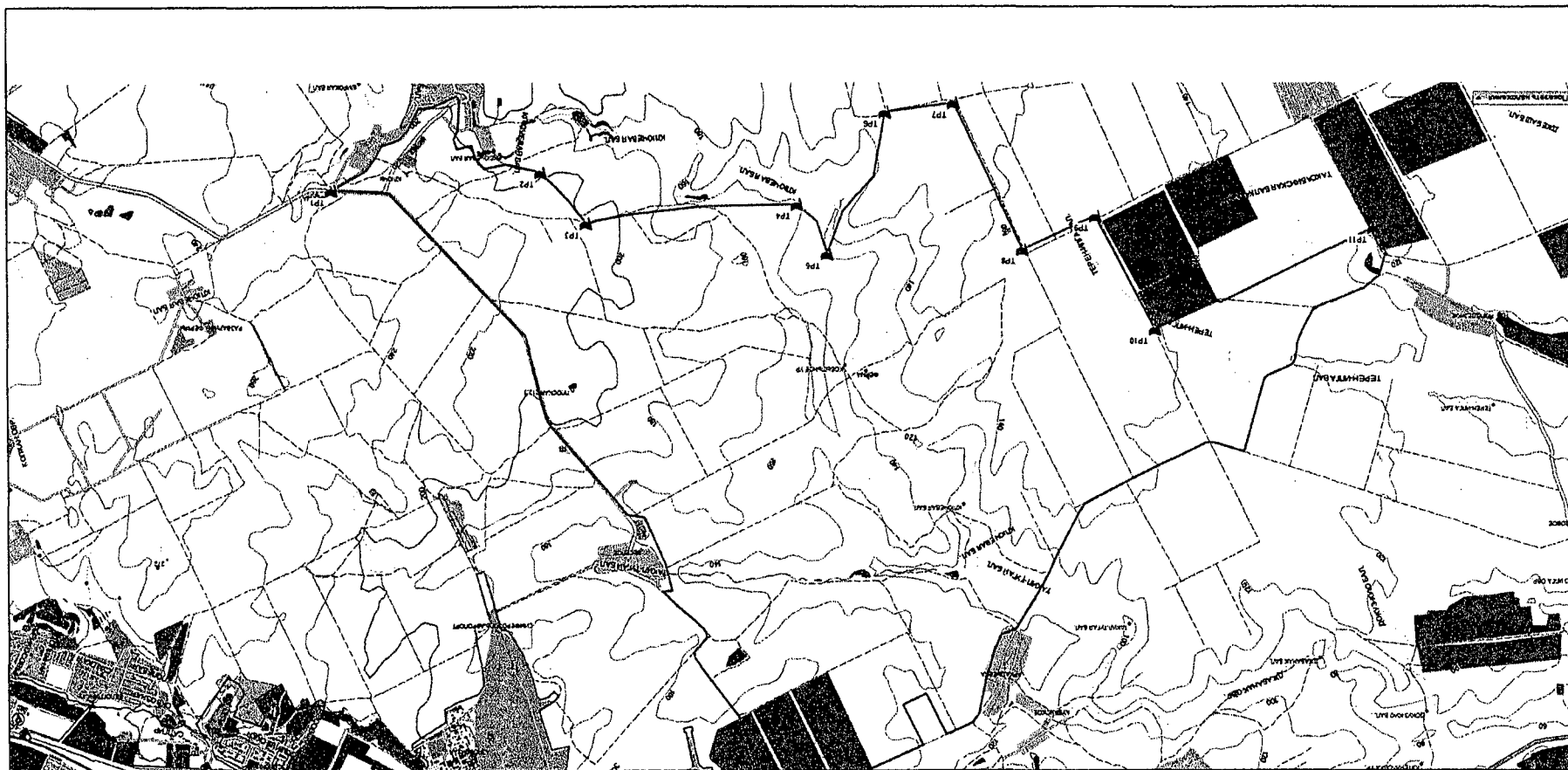
11.5. Общедоступное охотничье угодье «Константиновское»

Зона охраны охотничьих ресурсов – участок в границах:

северо-западная: от юго-западной окраины с.Каштановое по южным границам с.Каштановое, с.Партизанское в восточном направлении до точки TP1 с координатами N44° 49,852' E34° 06,150', далее в восточном направлении по просёлочной дороге через точку TP2 с координатами N44° 49,859' E34° 06,648' до точки TP3 с координатами N44° 49,550' E34° 07,341' в балке Вилки, далее в северо-восточном направлении по просёлочной дороге через точку TP4 с координатами N44° 50,009' E34° 07,808', точку TP5 с координатами N44° 50,263' E34° 07,874', точку TP6 с координатами N44° 50,315' E34° 07,987', точку TP7 с координатами N44° 50,817' E34° 08,273', точку TP8 с координатами N44° 50,906' E34° 08,229', точку TP9 с координатами N44° 51,622' E34° 08,558' до с.Клиновка, далее по южной и восточной границе с.Клиновка до точки TP10 с координатами N44° 52,105' E34° 09,101', далее в северо-восточном направлении по просёлочной дороге до с.Андрусово;

юго-восточная: от с.Андрусово в южном направлении по границе земель лесного фонда Пионерского участкового лесничества Симферопольского лесничества до точки TP11 с координатами N44° 50,532' E34° 08,969', далее в восточном направлении по границе земель лесного фонда этого же участкового лесничества до точки TP12 с координатами N44° 50,492' E34° 09,423', далее в северо-восточном направлении по границе земель лесного фонда Симферопольского лесничества до точки TP13 с координатами N44° 52,269' E34° 10,951', далее в юго-западном направлении по границе земель лесного фонда Симферопольского лесничества через точку TP14 с координатами N44° 50,164' E34° 09,463', точку TP15 с координатами N44° 50,308' E34° 08,076', точку TP16 с координатами N44° 49,304' E34° 07,757', точку TP17 с координатами N44° 49,497' E34° 04,580' до пересечения с рекой Альма у впадения её в Партизанское водохранилище;

юго-западная: от пересечения границы земель лесного фонда Симферопольского лесничества с рекой Альма у впадения её в Партизанское водохранилище в северо-западном направлении по границе земель лесного фонда Симферопольского лесничества до с.Кизиловка, далее в северном направлении по границе с.Кизиловка до юго-западной окраины с.Каштановое.



Зона охраны на территории общедоступного охотничьего угодья «Родниковое»



Зона охраны на территории общедоступного охотничьего угодья «Константиновское»

11.6. Общедоступное охотничье угодье «Молодёжное»

Зона охраны охотничьих ресурсов - вся территория охотничьего угодья в границах:

северная: от точки Р-001 с координатами (N45° 00' 45.9" E34° 04' 10.6") на восток по проселочной дороге до точки Р-002 с координатами (N45° 00' 47.5" E34° 04' 30.7"). Далее на север по проселочной дороге до точки Р-003 с координатами (N45° 01' 11.0" E34° 04' 31.2"). Далее на восток по проселочной дороге по границе дачного поселка до с. Живописное до точки Р-004 с координатами (N45° 01' 10.8" E34° 05' 57.8"). Далее на юг по автомобильной дороге по границе с. Живописное до точки Р-005 с координатами (N45° 00' 25.6" E34° 05' 54.9"). Далее на северо-восток по границе с. Живописное до точки Р-006 с координатами (N45° 01' 09.9" E34° 08' 10.8"). Далее на восток по проселочной дороге до точки Р-007 с координатами (N45° 01' 10.0" E34° 09' 38.4");

восточная: от точки Р-007 с координатами (N45° 01' 10.0" E34° 09' 38.4") на юго-восток по проселочным дорогам до точки Р-008 с координатами (N45° 00' 30.5" E34° 10' 33.9"). Далее на юг по проселочным дорогам до автомобильной дороги до точки Р-009 с координатами (N45° 00' 11.2" E34° 10' 52.0");

южная: от точки Р-009 с координатами (N45° 00' 11.2" E34° 10' 52.0") на запад по автомобильной дороге и по границе г. Симферополь до точки Р-010 с координатами (N45° 00' 05.7" E34° 09' 59.3"). Далее на северо-запад по границе с. Белое и дачного поселка через точку Р-011 с координатами (N45° 00' 40.6" E34° 09' 12.8") до точки Р-012 с координатами (N45° 01' 08.8" E34° 09' 29.4"). Далее на запад по границе дачного поселка до точки Р-013 с координатами (N45° 01' 09.5" E34° 08' 43.3"). Далее на юго-восток по границе дачного поселка до точки Р-014 с координатами (N45° 00' 21.1" E34° 09' 12.7"). Далее на запад по проселочной дороге до точки Р-015 с координатами (N45° 00' 13.7" E34° 08' 10.2"). Далее на юг по проселочной дороге до точки Р-016 с координатами (N44° 59' 21.9" E34° 08' 11.8"). Далее на запад по границе г. Симферополя до точки Р-017 с координатами (N44° 59' 13.6" E34° 07' 42.3"). Далее на север по проселочной дороге до точки Р-018 с координатами (N44° 59' 55.3" E34° 07' 38.1"). Далее на запад по границе городского округа Симферополь до точки Р-019 с координатами (N44° 59' 49.3" E34° 06' 49.6"). Далее на север по границе кладбища до точки Р-020 с координатами (N45° 00' 06.5" E34° 06' 48.5"). Далее на запад по границе кладбища до точки Р-021 с координатами (N45° 00' 00.2" E34° 05' 57.1"). Далее на юг по автомобильной дороге до точки Р-022 с координатами (N44° 59' 43.0" E34° 06' 02.6"). Далее на запад по границе городского округа Симферополь до точки Р-023 с координатами (N44° 59' 40.7" E34° 05' 33.0");

западная: от точки Р-023 с координатами (N44° 59' 40.7" E34° 05' 33.0") на север по границе с. Давыдовка до точки Р-024 с координатами (N45° 00' 00.1" E34° 05' 32.9"). Далее на северо-запад по границе с. Давыдовка до точки Р-025 с координатами (N45° 00' 00.9" E34° 04' 53.6"). Далее на северо-запад по проселочной дороге и по границе с. Аграрное до точки Р-026 с координатами (N45° 00' 14.6" E34° 04' 47.2"). Далее на северо-запад по границе с. Аграрное до точки Р-001 с координатами (N45° 00' 45.9" E34° 04' 10.6").

12. Описание границ зон охраны охотничьих ресурсов, создаваемых в общедоступных охотничьих угодьях Советского муниципального района

12.1. Общедоступное охотничье угодье «Сиваш Советский»

Зона охраны охотничьих ресурсов - вся территория охотничьего угодья в границах:

северная: от точки Р-001 с координатами (N45° 34' 34.2" E35° 04' 23.6") в северо-восточном направлении по административной границе Советского и Нижнегорского муниципальных районов через залив Сиваш до точки Р-002 с координатами (N45°35'15.7" E35° 06' 33.8");

восточная: от точки Р-002 с координатами (N45° 35' 15.7" E35° 06' 33.8") в юго-восточном направлении по административной границе Советского и Ленинского муниципальных районов по береговой линии до точки Р-003 с координатами (N45°30'18.1" E35° 12' 03.9"), в юго-западном направлении по административной границе Советского и Кировского муниципальных районов через залив Сиваш до точки Р-004 с координатами (N45° 20' 06.3" E35° 07' 58.0");

западная: от точки Р-004 с координатами (N45° 20' 06.3" E35° 07' 58.0") в северо-западном направлении вдоль линии берега Сивашского залива до точки Р-005 с координатами (N45° 26' 30.2" E35° 01' 06.9"). Далее в северо-восточном направлении вдоль линии берега Сивашского залива до точки Р-006 с координатами (N45° 29' 14.4" E35° 06' 35.6"), в северном направлении вдоль линии берега Сивашского залива до административной границы Советского и Нижнегорского муниципальных районов до точки Р-001 с координатами (N45° 34' 34.2" E35° 04' 23.6").

12.2. Общедоступное охотничье угодье «Красногвардейское»

Зона охраны охотничьих ресурсов - участок в границах:

северная: от точки ТР1 с координатами N45° 10,676' E34° 51,853' в восточном направлении по полевой дороге через точку ТР2 с координатами N45° 10,678' E34° 52,183', точку ТР3 с координатами N45° 10,848' E34° 52,207', точку ТР4 с координатами N45° 10,865' E34° 54,107', точку ТР5 с координатами N45° 10,710' E34° 54,121' до с.Красногвардейское;

восточная: от с.Красногвардейское в юго-западном направлении по руслу реки Булганак до точки ТР6 с координатами N45° 08,283' E34° 54,195'; южная: от точки ТР6 с координатами N45° 08,283' E34° 54,195' в западном направлении по административной границе Советского района до точки ТР7 с координатами N45° 08,323' E34° 53,286';

западная: от точки ТР7 с координатами N45° 08,323' E34° 53,286' в северном направлении по административной границе Советского района до точки ТР1 с координатами N45° 10,676' E34° 51,853'.

12.3. Общедоступное охотничье угодье «Лучевое»

Зона охраны охотничьих ресурсов - участок в границах:

северная: от точки TP1 с координатами N45° 13,427' E34° 46,088' в восточном направлении по полевой дороге до точки TP2 с координатами N45° 13,449' E34° 47,199', далее в юго-восточном направлении по полевой дороге через точку TP3 с координатами N45° 12,962' E34° 47,284', точку TP4 с координатами N45° 12,950' E34° 48,122', точку TP5 с координатами N45° 12,717' E34° 48,358' до с.Лучевое;

восточная: от с. Лучевое в юго-западном направлении по полевой дороге через точку TP6 с координатами N45° 12,349' E34° 48,894', точку TP7 с координатами N45° 11,415' E34° 47,690' до точки TP8 с координатами N45° 10,727' E34° 47,270', далее в южном направлении по административной границе Советского района до точки TP9 с координатами N45° 09,599' E34° 47,056';

южная: от точки TP9 с координатами N45° 09,599' E34° 47,056' в западном направлении по административной границе Советского района до точки TP10 с координатами N45° 09,672' E34° 45,884';

западная: от точки TP10 с координатами N45° 09,672' E34° 45,884' в северном направлении по административной границе Советского района до точки TP1 с координатами N45° 13,427' E34° 46,088'.

12.4. Общедоступное охотничье угодье «Восточное»

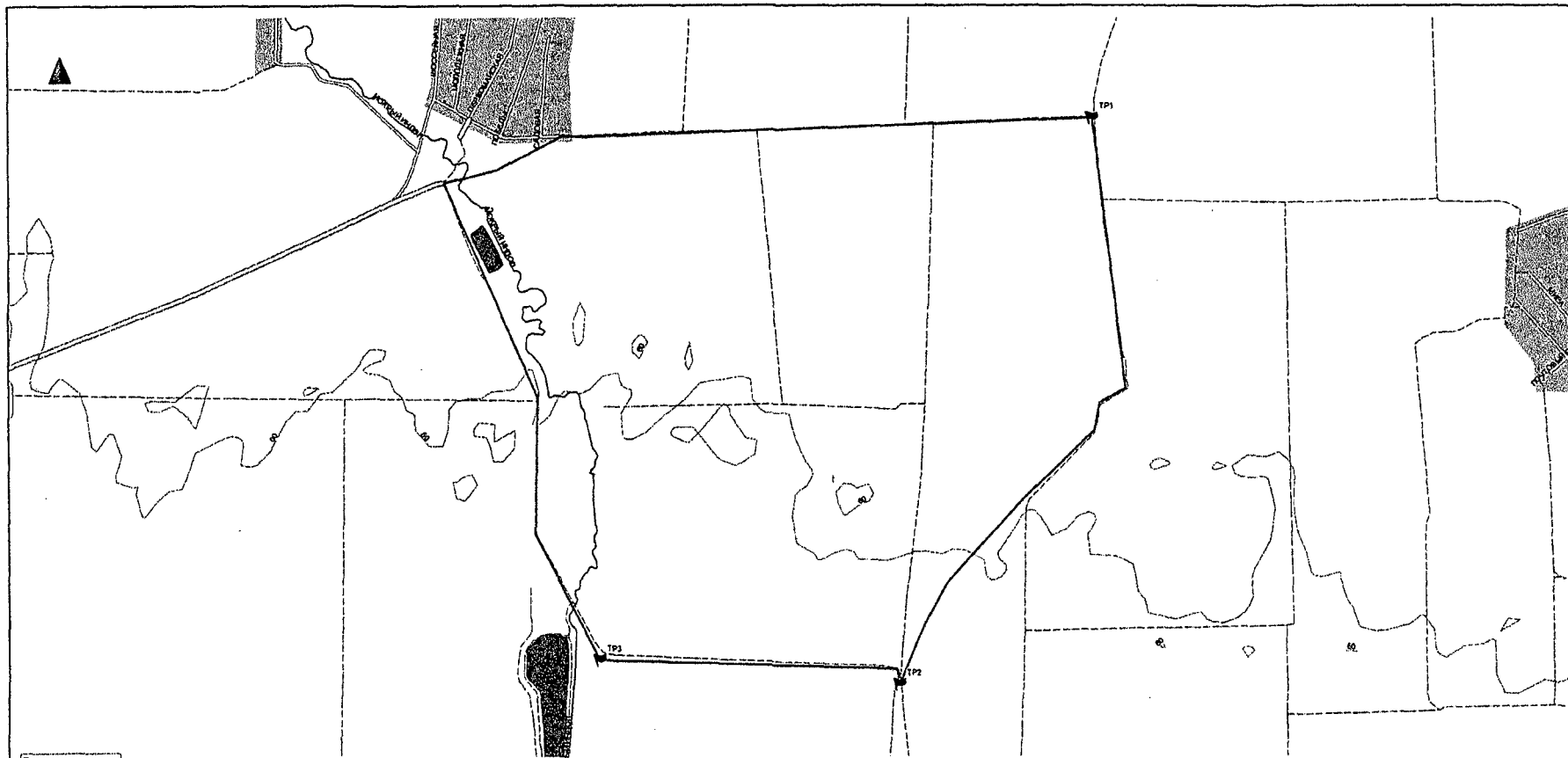
Зона охраны охотничьих ресурсов - участок в границах:

северная: от с.Восточное в восточном направлении по полевой дороге до точки TP1 с координатами N45° 12,997' E35° 03,971';

восточная: от точки TP1 с координатами N45°12,997' E35°03,971' в южном направлении по руслу реки Мокрый Индол до точки TP2 с координатами N45° 11,446' E35° 03,214';

южная: от точки TP2 с координатами N45° 11,446' E35° 03,214' в западном направлении по автодороге Восточное – Дятловка до точки TP3 с координатами N45° 11,514' E35° 02,031';

западная: от точки TP3 с координатами N45° 11,514' E35° 02,031' в северном направлении по автодороге Восточное – Дятловка до с.Восточное.



Зона охраны на территории общедоступного охотничьего угодья «Восточное»

12.5. Общедоступное охотничье угодье «Дмитровское»

Зона охраны охотничьих ресурсов - вся территория охотничьего угодья в границах:

северная: от точки Р-001 с координатами (N45° 34' 07.1" E35° 02' 54.2") на северо-восток по границе Советского и Нижегородского муниципальных районов через участок суши, периодически затапливаемой водой, до точки Р-002 с координатами (N45° 34' 33.7" E35° 04' 25.0");

восточная: от точки Р-002 с координатами (N45° 34' 33.7" E35° 04' 25.0") на юг вдоль береговой линии залива Сиваш до точки Р-003 с координатами (N45° 28' 40.5" E35° 05' 58.2");

южная: от точки Р-003 с координатами (N45° 28' 40.5" E35° 05' 58.2") на северо-запад до точки Р-004 с координатами (N45° 24' 15.3" E34° 54' 27.7") возле села Дмитровка;

западная: от точки Р-004 с координатами (N45° 24' 15.3" E34° 54' 27.7") на восток до точки Р-005 с координатами (N45° 28' 55.8" E35° 06' 07.9"). Далее на север вдоль границы участка, периодически затапливаемого водой до оросительного канала, точка Р-006 с координатами (N45° 30' 50.4" E35° 05' 33.8"). Далее на северо-запад вдоль границы участка, периодически затапливаемого водой, до точки Р-001 с координатами (N45° 34' 07.1" E35° 02' 54.2").



Общедоступное охотничье угодье «Дмитровское» (зона охраны охотничьих ресурсов)

13. Описание границ зон охраны охотничьих ресурсов, создаваемых в общедоступных охотничьих угодьях Черноморского муниципального района

13.1. Общедоступное охотничье угодье «Черноморское»

Зона охраны охотничьих ресурсов - участок в границах:

северная: от пересечения автодорог Евпатория – Черноморское и Новоивановка – Ленское по автодороге Новоивановка – Ленское до с.Красноярское, далее в северо-восточном направлении по балке Донузлавская до точки TP1 с координатами N45° 32,564' E33° 19,275';

восточная: от точки TP1 с координатами N45° 32,564' E33° 19,275' в южном направлении по административной границе Черноморского района до точки TP2 с координатами N45° 28,064' E33° 20,034';

южная: от точки TP2 с координатами N45° 28,064' E33° 20,034' в западном направлении по административной границе Черноморского района до пересечения с автодорогой Евпатория – Черноморское;

западная: от пересечения административной границы Черноморского района с автодорогой Евпатория – Черноморское по указанной автодороге до пересечения с автодорогой Новоивановка – Ленское.

14. Описание границ зон охраны охотничьих ресурсов, создаваемых в общедоступных охотничьих угодьях городского округа Алушта

14.1. Общедоступное охотничье угодье «Аю-Даг»

Зона охраны охотничьих ресурсов - вся территория охотничьего угодья в границах:

северная: от точки Р-001 с координатами (N44°34'09.6" E34°18'58.0") в восточном направлении через урочище Мудерер до точки Р-002 с координатами (N44° 34' 13.1" E34° 19' 28.0"), в юго-восточном направлении через урочище Паксима до точки Р-003 с координатами (N44° 34' 06.1" E34° 19' 34.1"), в восточном направлении по автомобильной дороге вдоль границы населенного пункта Партенит до берега Черного моря до точки Р-004 с координатами (N44° 34' 06.6" E34° 20' 44.4");

восточная: от точки Р-004 с координатами (N44° 34' 06.6" E34° 20' 44.4") в южном направлении вдоль берега Черного моря до мыса Батмуш-Шашма до точки Р-005 с координатами (N44° 33' 35.4" E34° 20' 51.7"), в южном направлении вдоль берега Черного моря до мыса Аю-Даг до точки Р-006 с координатами (N44° 32' 55.7" E34° 20' 49.2");

южная: от точки Р-006 с координатами (N44° 32' 55.7" E34° 20' 49.2") в западном направлении вдоль берега Черного моря до точки Р-007 с координатами (N44° 32' 50.1" E34° 20' 21.2"), в северо-западном направлении вдоль берега Черного моря до точки Р-008 с координатами (N44° 33' 07.5" E34° 19' 17.0");

западная: от точки Р-008 с координатами (N44° 33' 07.5" E34° 19' 17.0") в северо-западном направлении по границе городского округа Алушта по проселочной дороге до точки Р-009 с координатами (N44° 33' 14.9" E34° 19' 06.4"), в северном направлении по границе городского округа Алушта вдоль автомобильной дороги до точки Р-001 с координатами (N44° 34' 09.6" E34° 18' 58.0").

14.2. Общедоступное охотничье угодье «1/1»

Зона охраны охотничьих ресурсов - вся территория охотничьего угодья в границах:

Северная: от точки Р-001 с координатами (N44° 45' 27.7" E34° 20' 37.9") на северо-восток по границе Симферопольского муниципального района и городского округа Алушта до точки Р-002 с координатами (N44° 46' 41.2" E34° 22' 13.7"). Далее на восток по границе Симферопольского муниципального района и городского округа Алушта до точки Р-003 с координатами (N44° 46' 39.9" E34° 22' 23.2"). Далее на северо-восток по границе Симферопольского муниципального района и городского округа Алушта до точки Р-004 с координатами (N44° 46' 59.7" E34° 22' 39.6"). Далее на север по границе Симферопольского муниципального района и городского округа Алушта до точки Р-005 с координатами (N44° 47' 12.5" E34° 22' 36.7"). Далее на северо-восток по границе Симферопольского муниципального района и городского округа Алушта до лесной дороги до точки Р-006 с координатами (N44° 47' 33.5" E34° 23' 16.1"). Далее на юго-запад по границе Симферопольского муниципального района и городского округа Алушта через урочище Хандыль-хош до точки Р-007 с координатами (N44° 47' 28.1" E34° 24' 03.2"). Далее на северо-восток по границе Симферопольского муниципального района и городского округа Алушта по Демерджи-яйла до точки Р-008 с координатами (N44°48'10.1" E34°25'16.0"). Далее на север по границе Симферопольского муниципального района и городского округа Алушта по Тырке-яйла до точки Р-009 с координатами (N44° 49' 09.5" E34° 25' 09.9"). Далее на восток по границе Симферопольского муниципального района и городского округа Алушта по Тырке-яйла согласно электронному треку до точки Р-010 с координатами (N44° 49'24.1" E34°26' 56.2"). Далее на северо-восток согласно электронному треку и по границе Симферопольского муниципального района и городского округа Алушта до точки Р-011 с координатами (N44° 50' 16.2" E34° 28' 27.3"). Далее на север по границе Симферопольского муниципального района и городского округа Алушта через Караби-яйла согласно электронному треку до точки Р-012 с координатами (N44° 51' 01.8" E34° 28' 04.8"). Далее на северо-восток по границе городского округа Алушта и по Караби-яйла до точки Р-013 с координатами (N44° 51' 58.2" E34° 29' 10.5"). Далее на восток по границе городского округа Алушта и по Караби-яйла до точки Р-014 с координатами (N44°51'53.8" E34°32' 09.3"). Далее на север по границе городского округа Алушта и по Караби-яйла до точки Р-015 с координатами (N44° 53' 17.4" E34° 32' 10.9"). Далее на юго-восток по границе городского округа Алушта и по Караби-яйла до линии леса до точки Р-016 с координатами (N44° 52' 37.4" E34° 36' 12.9"). Далее на юго-запад по границе городского округа Алушта вдоль линии леса до точки Р-017 с координатами (N44° 51' 52.3" E34° 35' 14.1"). Далее на юго-восток по границе городского округа Алушта и вдоль линии леса до точки Р-018 с координатами (N44° 51' 35.5" E34° 36' 34.5"). Далее на юго-запад по границе городского округа Алушта до точки Р-019 с координатами (N44° 51' 20.1" E34° 35' 51.5"). Далее на юг по границе городского округа Алушта и по Караби-яйла до точки Р-020 с координатами (N44° 50' 26.8" E34° 36' 19.3"). Далее на северо-восток по границе городского округа Алушта до точки Р-021 с координатами (N44° 50' 41.9" E34° 37' 03.7").

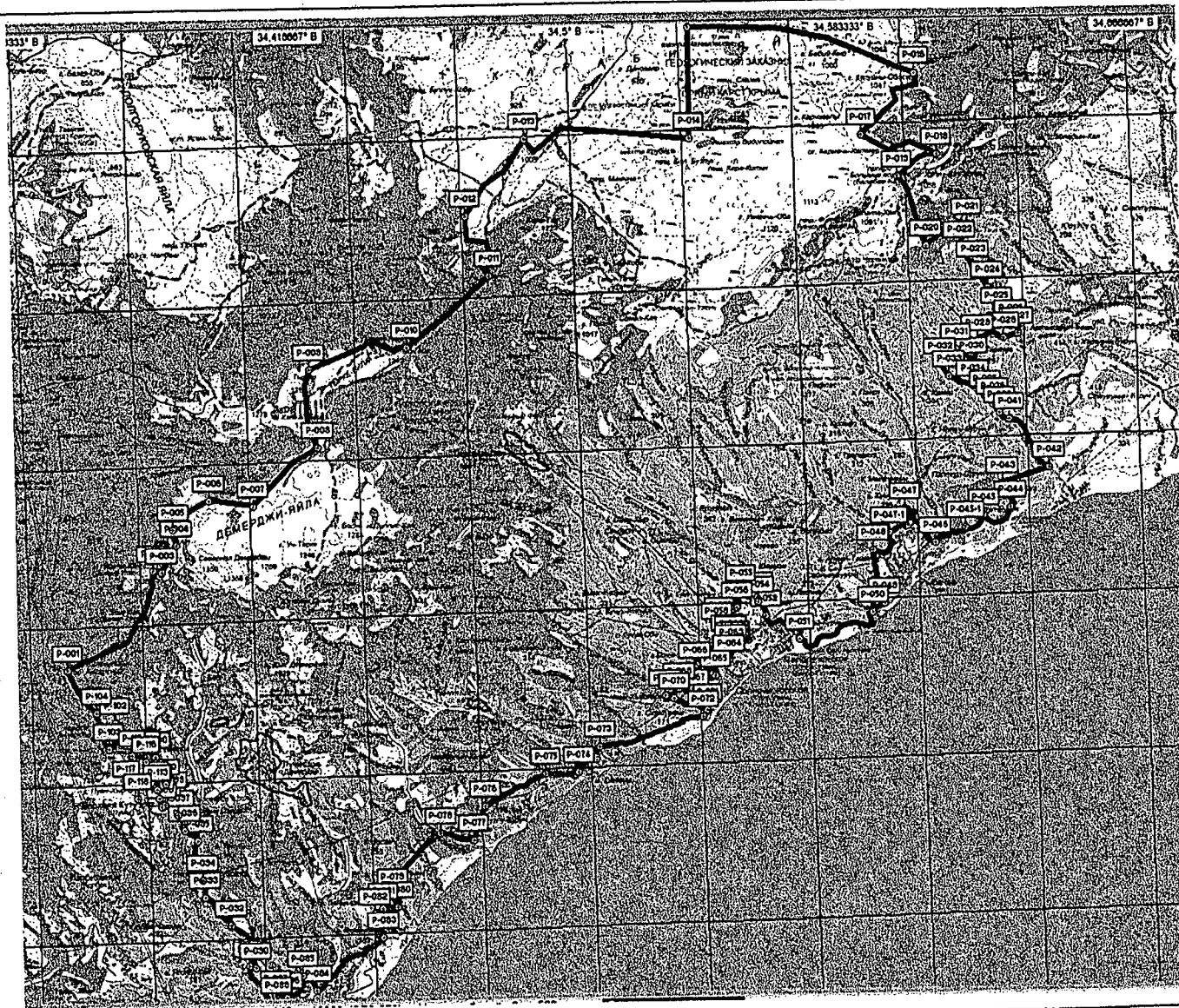
Восточная: от точки Р-021 с координатами (N44° 50' 41.9" E34° 37' 03.7") на юго-запад до точки Р-022 с координатами (N44° 50' 24.8" E34° 36' 55.8"). Далее на юго-восток через точки Р-023 с координатами (N44° 50' 09.9" E34° 37' 08.8"), Р-024 с координатами (N44° 49' 53.7" E34° 37' 23.8") до точки Р-025 с координатами (N44°49'34.3" E34°37' 32.9"). Далее на юго-восток мимо водохранилища до реки Пашала через точку Р-026 с координатами (N44° 49' 24.2" E34° 37' 46.7") до точки Р-027 с координатами (N44°49' 18.5" E34° 37' 53.9"). Далее на запад через р. Бахлаэр через Р-028 с координатами (N44°49'15.0" E34°37'38.0") до точки Р-029 с координатами (N44°49'14.2"

Е34° 37' 11.2"). Далее на юго-запад вдоль линии леса до балки Форун до точки Р-030 с координатами (N44° 48' 56.6" E34° 37' 03.6"). Далее на северо-запад мимо виноградников до балки до точки Р-031 с координатами (N44° 49' 07.6" E34° 36' 47.9"). Далее на юго-запад вдоль виноградников до точки Р-032 с координатами (N44° 48' 57.3" E34° 36' 30.0"). Далее на юго-восток вдоль виноградников через озеро через точку Р-033 с координатами (N44° 48' 47.2" E34° 36' 38.7") до точки Р-034 с координатами (N44° 48' 39.3" E34° 37' 03.8"). Далее на юго-восток через балку Канаки-дере через точки Р-035 с координатами (N44° 48' 30.9" E34° 37' 17.3"), Р-036 с координатами (N44° 48' 24.9" E34° 37' 24.1"), Р-037 с координатами (N44° 48' 18.2" E34° 37' 31.5") до точки Р-041 с координатами (N44° 48' 13.2" E34° 37' 40.8").

Южная: от точки Р-041 с координатами (N44° 48' 13.2" E34° 37' 40.8") на юг вдоль линии леса до автомобильной дороги до точки Р-042 с координатами (N44° 47' 36.0" E34° 38' 21.4"). Далее на запад через редколесье до проселочной дороги, до точки Р-043 с координатами (N44° 47' 24.8" E34° 37' 31.7"). Далее на юг по проселочной дороге до точки Р-044 с координатами (N44° 47' 06.8" E34° 37' 40.2"). Далее на юго-запад по проселочным дорогам согласно электронному треку до точки Р-045 с координатами (N44° 47' 01.2" E34° 37' 10.5"). Далее на юго-запад согласно электронному треку через урочище Ай-батлы до автомобильной дороги до точки Р-045-1 с координатами (N44° 46' 52.3" E34° 36' 50.9"). Далее на запад согласно электронному треку и вдоль русла реки Хун до с. Рыбачье до точки Р-046 с координатами (N44° 46' 41.8" E34° 36' 18.1"). Далее на северо-запад согласно электронному треку до точки Р-047 с координатами (N44° 47' 08.5" E34° 35' 46.3"). Далее на юго-запад согласно электронному треку до точки Р-047-1 с координатами (N44° 46' 50.5" E34° 35' 28.9"). Далее на юг и запад вдоль виноградников через реку и согласно электронному треку до точки Р-048 с координатами (N44° 46' 37.2" E34° 35' 10.4"). Далее на юг согласно электронному треку мимо населенного пункта до точки Р-049 с координатами (N44° 45' 56.7" E34° 35' 21.5"). Далее на юго-запад согласно электронному треку до автомобильной дороги до точки Р-050 с координатами (N44° 45' 49.6" E34° 35' 08.7"). Далее на запад по автомобильной дороге до точки Р-051 с координатами (N44° 45' 31.9" E34° 33' 47.9"). Далее на северо-запад вдоль границы с. Малореченское до точки Р-052 с координатами (N44° 45' 50.0" E34° 33' 13.3"). Далее на север по проселочной дороге вдоль русла реки до точки Р-053 с координатами (N44° 46' 03.9" E34° 33' 04.5"). Далее на юг до точки Р-054 с координатами (N44° 46' 00.6" E34° 33' 04.7"). Далее на северо-запад по проселочной дороге вдоль виноградников и согласно электронному треку до точки Р-055 с координатами (N44°46'10.6" E34°32' 46.8"). Далее на юго-запад согласно электронному треку до точки Р-056 с координатами (N44°45'57.5" E34° 32' 41.8"). Далее на юго-запад вдоль линии леса через точку Р-057 с координатами (N44°45'46.2" E34°32'22.8") до точки Р-058 с координатами (N44° 45' 41.9" E34°32'19.4"). Далее на юго-восток вдоль линии леса через точки Р-059 с координатами (N44° 45' 32.7" E34° 32' 30.1"), Р-060 с координатами (N44° 45' 31.4" E34° 32' 34.5"), Р-061 с координатами (N44°45'27.7" E34° 32'38.5"), Р-062 с координатами (N44°45'26.6" E34° 32' 36.9") до точки Р-063 с координатами (N44° 45' 25.0" E34° 32' 34.3"). Далее на юго-запад по точки Р-064 с координатами (N44° 45' 16.6" E34° 32' 32.2"). Далее вокруг с. Солнечногорское до точки Р-065 с координатами (N44° 45' 05.4" E34° 32' 16.7"). Далее на северо-запад согласно электронному треку по проселочной дороге до точки Р-066 с координатами (N44°45'12.4" E34°31' 54.6"). Далее на юго-запад по проселочным дорогам и вдоль виноградников до точки Р-067 с координатами (N44° 44' 52.4" E34° 31' 52.5"). Далее на северо-запад по проселочной дороге вдоль виноградника до точки Р-068 с координатами (N44° 44' 57.2" E34° 31' 37.3"). Далее на запад согласно электронному треку через реку, овраг Ашламаньин-дереси до автомобильной дороги до точки Р-069 с координатами (N44° 44' 52.8" E34° 31' 22.4"). Далее на юг по автомобильной дороге до точки Р-070 с координатами (N44° 44' 50.0" E34° 31' 31.1"). Далее на юго-восток вдоль границ с. Солнечногорское согласно электронному треку до точки Р-071 с координатами

(N44° 44' 40.7" E34° 32' 06.1"). Далее на юг до точки Р-072 с координатами (N44° 44' 34.9" E34° 32' 01.8"). Далее на запад по проселочной дороге через редколесье мимо садов до балки Шуркан-дере до точки Р-073 с координатами (N44° 44' 15.7" E34° 30' 09.6"). Далее на юго-запад через редколесье, автомобильную дорогу, реку Сотера до точки Р-074 с координатами (N44° 43' 56.8" E34° 29' 46.3"). Далее на запад согласно электронному треку до точки Р-075 с координатами (N44° 43' 56.8" E34° 29' 10.2"). Далее на юго-запад через балку Парасчуга-дере согласно электронному треку до точки Р-076 с координатами (N44° 43' 33.6" E34° 28' 03.8"). Далее на юго-запад до с. Семидворье до точки Р-077 с координатами (N44° 43' 08.7" E34° 27' 49.9"). Далее на запад через редколесье до автомобильной дороги до точки Р-078 с координатами (N44° 43' 14.4" E34° 27' 14.9"). Далее на юго-запад через редколесье, автомобильную дорогу, ущелье Аян-дере до точки Р-079 с координатами (N44° 42' 30.5" E34° 26' 21.0"). Далее на юг согласно электронному треку вдоль виноградника до точки Р-080 с координатами (N44° 42' 20.1" E34° 26' 25.8"). Далее на юг и запад вдоль виноградников до точки Р-081 с координатами (N44° 42' 19.6" E34° 26' 09.6"). Далее на юго-запад вдоль виноградника до автомобильной дороги до точки Р-082 с координатами (N44° 42' 15.7" E34° 26' 00.2"). Далее на юг по автомобильной дороге до точки Р-083 с координатами (N44° 41' 56.8" E34° 26' 09.2"). Далее на юго-запад по автомобильной дороге до г. Алушта до точки Р-084 с координатами (N44° 41' 19.0" E34° 24' 54.8"). Далее на север вдоль границы г. Алушта до точки Р-085 с координатами (N44° 41' 30.9" E34° 24' 39.3"). Далее на юго-запад вдоль границы г. Алушта согласно электронному треку до точки Р-086 с координатами (N44° 41' 14.3" E34° 24' 22.3"). Далее на запад согласно электронному треку до автозаправки до точки Р-087 с координатами (N44° 41' 16.5" E34° 24' 09.8"). Далее на юг по дороге до точки Р-088 с координатами (N44° 41' 11.1" E34° 24' 10.1").

Западная: от точки Р-088 с координатами (N44° 41' 11.1" E34° 24' 10.1") на север по руслу реки Демерджи через Шумскую балку вдоль дач до точки Р-089 с координатами (N44° 41' 39.2" E34° 23' 42.8"). Далее на юго-восток по дороге до автомобильной дороги до точки Р-090 с координатами (N44° 41' 38.1" E34° 23' 48.9"). Далее на север по автомобильной дороге и вдоль виноградников до точки Р-091 с координатами (N44° 42' 09.9" E34° 23' 23.8"). Далее на северо-восток до точки Р-092 с координатами (N44° 42' 11.3" E34° 23' 24.9"). Далее на северо-запад вдоль виноградников через урочище Малчоньин-баглары до точки Р-093 с координатами (N44° 42' 32.9" E34° 22' 57.4"). Далее на север вдоль виноградников и с. Нижняя Кутузовка согласно электронному треку до точки Р-094 с координатами (N44° 42' 45.3" E34° 22' 55.9"). Далее на север вдоль виноградников до автомобильной дороги до точки Р-095 с координатами (N44° 43' 15.8" E34° 22' 51.8"). Далее на северо-запад согласно электронному треку до автомобильной дороги до с. Верхняя Кутузовка до точки Р-096 с координатами (N44° 43' 24.0" E34° 22' 37.3"). Далее на север вдоль автомобильной дороги через урочище Калькали до точки Р-097 с координатами (N44° 43' 35.7" E34° 22' 31.7"). Далее на северо-запад до автомобильной дороги до точки Р-098 с координатами (N44° 43' 43.5" E34° 22' 17.4"). Далее на северо-восток вдоль автомобильной дороги до точки Р-099 с координатами (N44° 43' 49.5" E34° 22' 24.8"). Далее на север вдоль автомобильной дороги до точки Р-100 с координатами (N44° 44' 20.0" E34° 22' 09.0"). Далее на запад вдоль автомобильной дороги до точки Р-101 с координатами (N44° 44' 20.6" E34° 21' 45.0"). Далее на север вдоль автомобильной дороги до точки Р-102 с координатами (N44° 44' 46.6" E34° 21' 27.6"). Далее на юго-запад вдоль автомобильной дороги до точки Р-103 с координатами (N44° 44' 27.5" E34° 21' 20.0"). Далее на север вдоль автомобильной дороги через урочище Тайган до точки Р-104 с координатами (N44° 44' 54.7" E34° 21' 07.6"). Далее на север вдоль автомобильной дороги через балку Бюок-дере до границы городского округа Алушта до точки Р-001.



Общедоступное охотничье угодье «1/1» (зона охраны охотничьих ресурсов)

15. Описание границ зон охраны охотничьих ресурсов, создаваемых в общедоступных охотничьих угодьях городского округа Судак

15.1. Общедоступное охотничье угодье «5/1.3»

Зона охраны охотничьих ресурсов - вся территория охотничьего угодья в границах:

северная: от точки Р-001 с координатами N44° 58' 38.8" E34° 57' 50.8" на северо-восток по границе земель лесного фонда до точки Р-002 с координатами N44° 59' 24.3" E34° 59' 11.0", далее на юго-восток по границе земель лесного фонда до точки Р-003 с координатами N44° 58' 28.6" E34° 59' 42.4", далее на север по границе земель лесного фонда и по проселочной дороге до точки Р-004 с координатами N45°01'21.3" E34°59' 06.1";

восточная: от точки Р-004 с координатами N45° 01' 21.3" E34° 59' 06.1" на юго-восток по границе земель лесного фонда до точки Р-005 с координатами N44° 59' 35.3" E35° 01' 15.5", далее на юго-запад по границе земель лесного фонда до точки Р-006 с координатами N44° 57' 59.6" E35° 00' 20.4";

южная: от точки Р-006 с координатами N44° 57' 59.6" E35° 00' 20.4" на запад по границе земель лесного фонда и по границе дачного поселка до точки Р-007 с координатами N44° 57' 53.6" E34° 58' 07.7";

западная: от точки Р-007 с координатами N44° 57' 53.6" E34° 58' 07.7" на северо-восток по границе дачного поселка и по границе земель лесного фонда до автомобильной дороги, до точки Р-008 с координатами N44° 58' 24.0" E34° 58' 28.7", далее на юго-запад и север по автомобильной дороге и по границе земель лесного фонда до точки Р-001 с координатами N44°58'38.8" E34°57'50.8".

15.2. Общедоступное охотничье угодье «5/1.4»

Зона охраны охотничьих ресурсов - вся территория охотничьего угодья в границах:

северная: от точки P-001 с координатами N44° 58' 23.7" E34° 58' 29.2" на юго-восток по проселочной дороге и по границе дачного поселка до точки P-002 с координатами N44° 58' 04.4" E34° 58' 43.4", далее на северо-восток по границе городского округа Судак и по границе земель лесного фонда через точки P-003 с координатами N44° 57' 52.2" E35° 03' 41.3", P-004 с координатами N44° 58' 41.7" E35° 05' 36.1", P-005 с координатами N44° 58' 24.6" E35° 07' 08.6", P-006 с координатами N44° 58' 59.3" E35° 07' 32.5" до точки P-007 с координатами N44° 58' 23.7" E35° 09' 30.2";

восточная: от точки P-007 с координатами N44° 58' 23.7" E35° 09' 30.2" на юго-запад по границе земель лесного фонда через точки P-008 с координатами N44° 58' 07.7" E35° 08' 43.6", P-009 с координатами N44° 57' 37.1" E35° 10' 34.5", P-010 с координатами N44° 57' 22.8" E35° 08' 38.6", P-011 с координатами N44° 57' 29.4" E35° 08' 06.2", P-012 с координатами N44° 57' 14.6" E35° 07' 57.1", P-013 с координатами N44° 57' 24.5" E35° 06' 43.5", P-014 с координатами N44° 57' 13.3" E35° 07' 42.9", P-015 с координатами N44° 56' 46.0" E35° 07' 31.3" до точки P-016 с координатами N44° 56' 40.1" E35° 06' 57.3", далее на восток по границе земель лесного фонда до точки P-017 с координатами N44° 56' 45.0" E35° 07' 55.2", далее на юго-восток по границе с. Щebetовка через точку P-018 с координатами N44° 56' 36.1" E35° 08' 26.8" до точки P-019 с координатами N44° 56' 21.5" E35° 08' 36.3";

южная: от точки P-019 с координатами N44° 56' 21.5" E35° 08' 36.3" на юго-запад по границе земель лесного фонда и по автомобильной дороге через точку P-020 с координатами N44° 55' 47.5" E35° 07' 41.0" до точки P-021 с координатами N44° 55' 44.1" E35° 06' 53.0", далее на северо-запад до точки P-022 с координатами N44° 56' 19.9" E35° 06' 39.9", далее на запад по границе городского округа Судак до точки P-023 с координатами N44° 56' 17.8" E35° 04' 18.7", далее на юго-запад по границе городского округа Судак до точки P-024 с координатами N44° 55' 12.1" E35° 03' 27.1", далее на северо-запад по автомобильной дороге через точку P-025 с координатами N44° 55' 21.8" E35° 00' 24.0" до точки P-026 с координатами N44° 56' 28.9" E34° 57' 32.5";

западная: от точки P-026 с координатами N44° 56' 28.9" E34° 57' 32.5" на север по границе с. Лесное и по автомобильной дороге через точку P-027 с координатами N44° 57' 34.9" E34° 57' 41.6" до точки P-001 с координатами N44° 58' 23.7" E34° 58' 29.2".



Охотничье угодье «5/1.4» (зона охраны охотничьих ресурсов)

15.3. Общедоступное охотничье угодье «5/1.5»

Зоны охраны охотничьих ресурсов – 2 участка в границах:

участок 1:

северная: от точки TP1 с координатами N44°51,158' E35°07,040' в восточном направлении по просёлочной дороге вдоль виноградников, через точку TP2 с координатами N44°51,265' E35°07,644', точку TP3 с координатами N44°51,206' E35°07,745', точку TP4 с координатами N44°51,141' E35°07,689' до точки TP5 с координатами N44° 51,052' E35° 08,011';

восточная: от точки TP5 с координатами N44° 51,052' E35° 08,011' в юго-западном направлении по полевой дороге вдоль виноградников до точки TP6 с координатами N44° 50,809' E35° 07,664';

южная: от точки TP6 с координатами N44° 50,809' E35° 07,664' в западном направлении по полевой дороге вдоль виноградников до точки TP7 с координатами N44° 50,724' E35° 07,017';

западная: от точки TP7 с координатами N44° 50,724' E35° 07,017' в северном направлении по полевой дороге вдоль виноградников до точки TP1 с координатами N44° 51,158' E35° 07,040'.

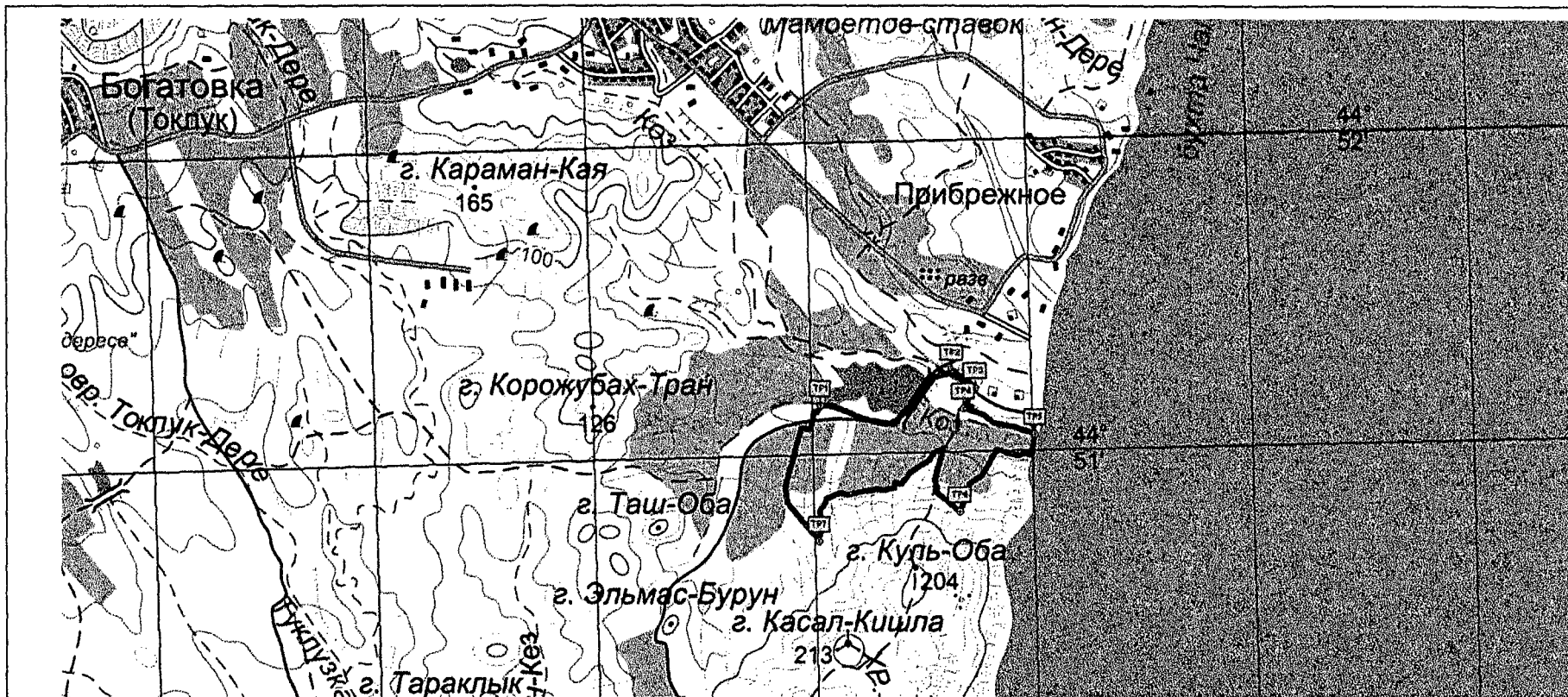
участок 2:

северная: от точки TP1 с координатами N44° 50,427' E35° 06,104' в восточном направлении по полевой дороге вдоль виноградников до точки TP2 с координатами N44° 50,243' E35° 06,625';

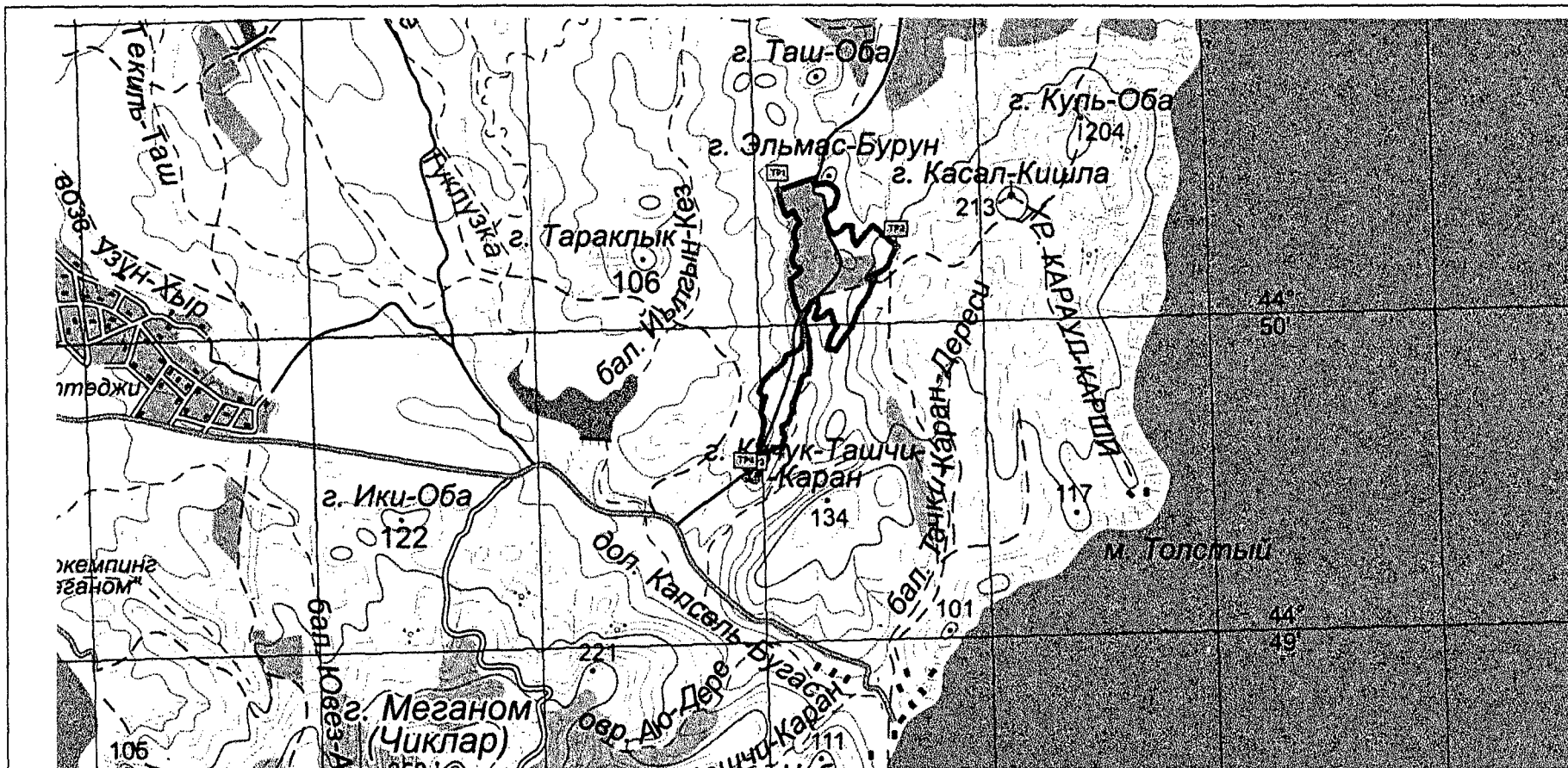
восточная: от точки TP2 с координатами N44° 50,243' E35° 06,625' в южном направлении по полевой дороге вдоль виноградников до точки TP3 с координатами N44° 49,516' E35° 05,967';

южная: от точки TP3 с координатами N44° 49,516' E35° 05,967' в западном направлении по полевой дороге вдоль виноградников до точки TP4 с координатами N44° 49,521' E35° 05,925';

западная: от точки TP4 с координатами N44° 49,521' E35° 05,925' в северном направлении по полевой дороге вдоль виноградников до точки TP1 с координатами N44° 50,427' E35° 06,104'.



Зона охраны охотничьих ресурсов на территории общедоступного охотничьего угодья «5/1.5» (участок 1)



Зона охраны охотничьих ресурсов на территории общедоступного охотничьего угодья «5/1.5» (участок 2)

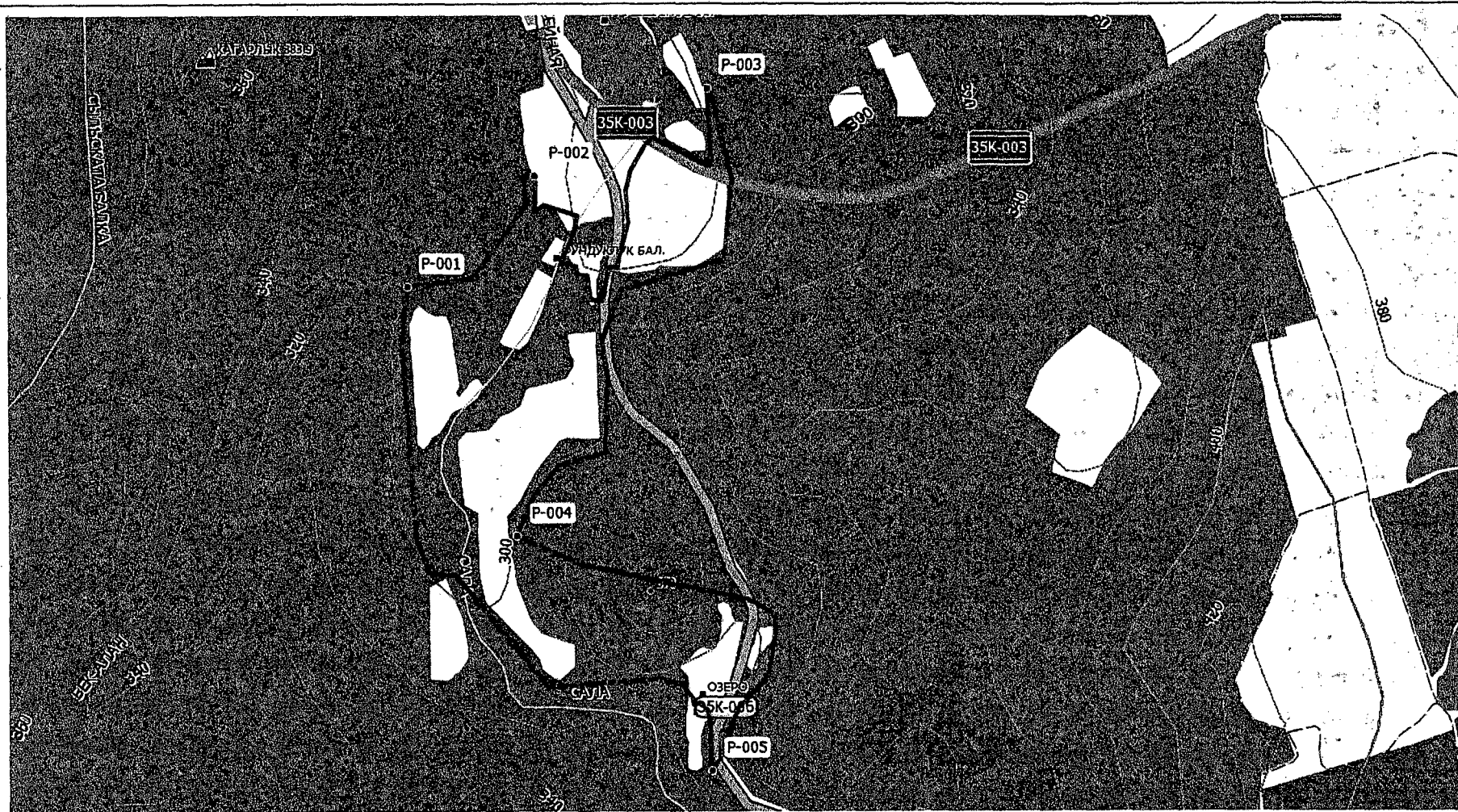
15.4. Общедоступное охотничье угодье «5/2»

Зона охраны охотничьих ресурсов - вся территория охотничьего угодья в границах:

северная: от точки Р-001 с координатами N45° 00' 12.2" E34° 58' 02.1" на северо-восток до точки Р-002 с координатами N45° 00' 20.9" E34° 58' 16.6", далее в восточном направлении через автомобильные дороги до точки Р-003 с координатами N45° 00' 27.7" E34° 58' 36.0";

восточная: от точки Р-003 с координатами N45° 00' 27.7" E34° 58' 36.0" на юго-запад вдоль линии леса через автомобильную дорогу до точки Р-004 с координатами N44° 59' 52.6" E34° 58' 14.6", далее на юго-восток до точки Р-005 с координатами N44° 59' 34.2" E34° 58' 36.4";

юго-западная: от точки Р-005 с координатами N44° 59' 34.2" E34° 58' 36.4" на северо-запад вдоль линии леса до точки Р-001 с координатами N45°00'12.2" E34° 58' 02.1".



Охотничье угодье «5/2» (зона охраны охотничьих ресурсов).

16. Описание границ зон охраны охотничьих ресурсов, создаваемых в общедоступных охотничьих угодьях городского округа Феодосия

16.1. Общедоступное охотничье угодье «Кизил-Таш»

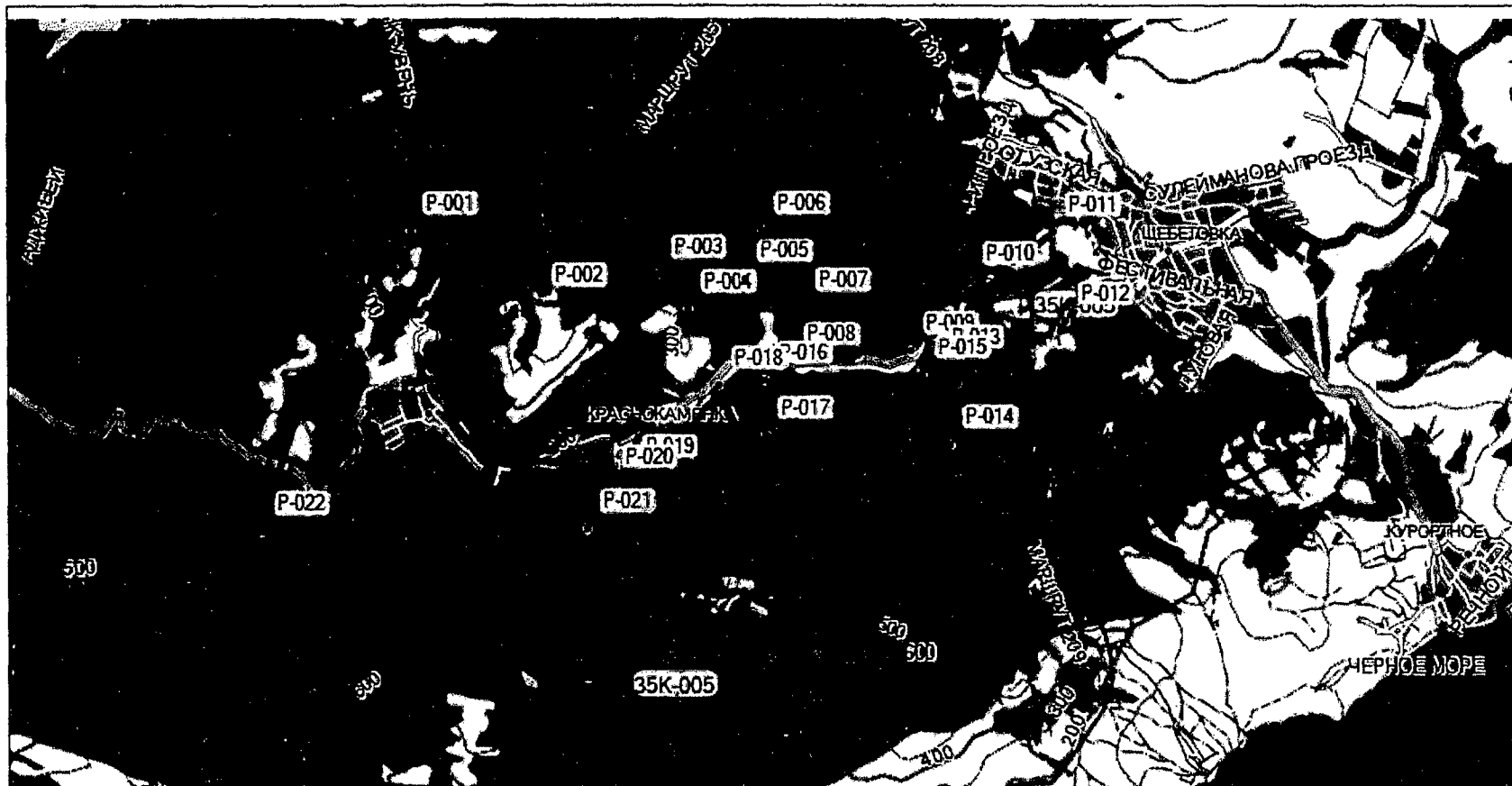
Зона охраны охотничьих ресурсов - вся территория охотничьего угодья в границах:

северная: от точки Р-001 с координатами (N44° 56' 18.5" E35° 04' 18.6") на восток по границе земель лесного фонда через точки Р-002 с координатами (N44° 55' 59.2" E35° 05' 11.0"), Р-003 с координатами (N44° 56' 07.4" E35° 05' 58.6"), Р-004 с координатами (N44° 55' 58.1" E35° 06' 10.9"), Р-005 с координатами (N44° 56' 06.7" E35° 06' 33.4") до точки Р-006 с координатами (N44° 56' 20.0" E35° 06' 40.1"). Далее на юг по границе земель лесного фонда через точку Р-007 с координатами (N44° 55' 59.0" E35° 06' 56.8") до точки Р-008 с координатами (N44° 55' 43.7" E35° 06' 52.6"). Далее на восток по автомобильной дороге по границе земель лесного фонда и по границе городского округа Феодосия до точки Р-009 с координатами (N44° 55' 47.3" E35° 07' 40.3"). Далее на северо-восток по границе городского округа Судак и по границе земель лесного фонда через точку Р-010 с координатами (N44° 56' 07.0" E35° 08' 03.5") до точки Р-011 с координатами (N44° 56' 21.2" E35° 08' 36.2");

восточная: от точки Р-011 с координатами (N44° 56' 21.2" E35° 08' 36.2") на юг по границе земель лесного фонда до точки Р-012 с координатами (N44° 55' 56.5" E35° 08' 41.8");

южная: от точки Р-012 с координатами (N44° 55' 56.5" E35° 08' 41.8") на северо-запад по границе земель лесного фонда до точки Р-013 с координатами (N44° 55' 43.8" E35° 07' 50.2"). Далее на юг по границе земель лесного фонда до точки Р-014 с координатами (N44° 55' 21.3" E35° 07' 56.5"). Далее на северо-запад по границе земель лесного фонда до точки Р-015 с координатами (N44° 55' 40.8" E35° 07' 44.9"). Далее на запад по границе земель лесного фонда до точки Р-016 с координатами (N44° 55' 38.4" E35° 06' 42.0"). Далее на юг по границе земель лесного фонда до точки Р-017 с координатами (N44° 55' 23.1" E35° 06' 42.6"). Далее на северо-запад по границе городского округа Феодосия и по границе земель лесного фонда до точки Р-018 с координатами (N44° 55' 36.8" E35° 06' 23.6"). Далее на юго-запад по границе земель лесного фонда и по границе городского округа Феодосия до точки Р-019 с координатами (N44° 55' 11.6" E35° 05' 48.2"). Далее на запад по границе с. Краснокаменка до точки Р-020 с координатами (N44° 55' 08.7" E35° 05' 40.2"). Далее на юго-запад по границе земель лесного фонда и по границе городского округа Феодосия до точки Р-021 с координатами (N44° 54' 56.3" E35° 05' 31.6"). Далее на запад по границе городского округа Феодосия и по границе земель лесного фонда до точки Р-022 с координатами (N44° 54' 54.2" E35° 03' 20.3");

западная: от точки Р-022 с координатами (N44° 54' 54.2" E35° 03' 20.3") на северо-восток по границе земель лесного фонда и по границе городского округа Феодосия до точки Р-001 с координатами (N44° 56' 18.5" E35° 04' 18.6").



Общедоступное охотничье угодье «Кизил-Таш» (зона охраны охотничьих ресурсов)

16.2. Общедоступное охотничье угодье «Прибрежное 1»

Зона охраны охотничьих ресурсов - вся территория охотничьего угодья в границах:

северная: от точки Р-001 с координатами (N44° 58' 37.3" E35° 16' 04.4") на восток по границе виноградников до точки Р-002 с координатами (N44°58'40.5" E35°16'38.8"). Далее на юго-восток до точки Р-003 с координатами (N44°58'31.6" E35° 17' 43.6"). Далее на северо-восток до точки Р-004 с координатами (N44° 58' 44.1" E35° 18' 45.8"). Далее на юго-восток до точки Р-005 с координатами (N44° 58' 34.6" E35° 19' 56.9");

восточная: от точки Р-005 с координатами (N44° 58' 34.6" E35° 19' 56.9") на юг по границе земель лесного фонда до точки Р-006 с координатами (N44°58'16.5" E35°19'46.4"). Далее на восток по границе земель лесного фонда до точки Р-007 с координатами (N44° 58' 09.8" E35° 20' 56.9"). Далее на юго-запад по границе с. Орджоникидзе до берега Черного моря до точки Р-008 с координатами (N44° 57' 54.6" E35° 20' 42.7");

южная: от точки Р-008 с координатами (N44° 57' 54.6" E35° 20' 42.7") на запад вдоль берега Черного моря до точки Р-009 с координатами (N44° 58' 08.3" E35°16' 21.7");

западная: от точки Р-009 с координатами (N44° 58' 08.3" E35° 16' 21.7") на север по границе п. Коктебель и по границе винзавода «Коктебель» через точки Р-010 с координатами (N44° 58' 15.3" E35° 16' 22.8"), Р-011 с координатами (N44° 58' 22.5" E35° 16' 11.4") до точки Р-001 с координатами (N44° 58' 37.3" E35° 16' 04.4").

16.3. Общедоступное охотничье угодье «Прибрежное 2»

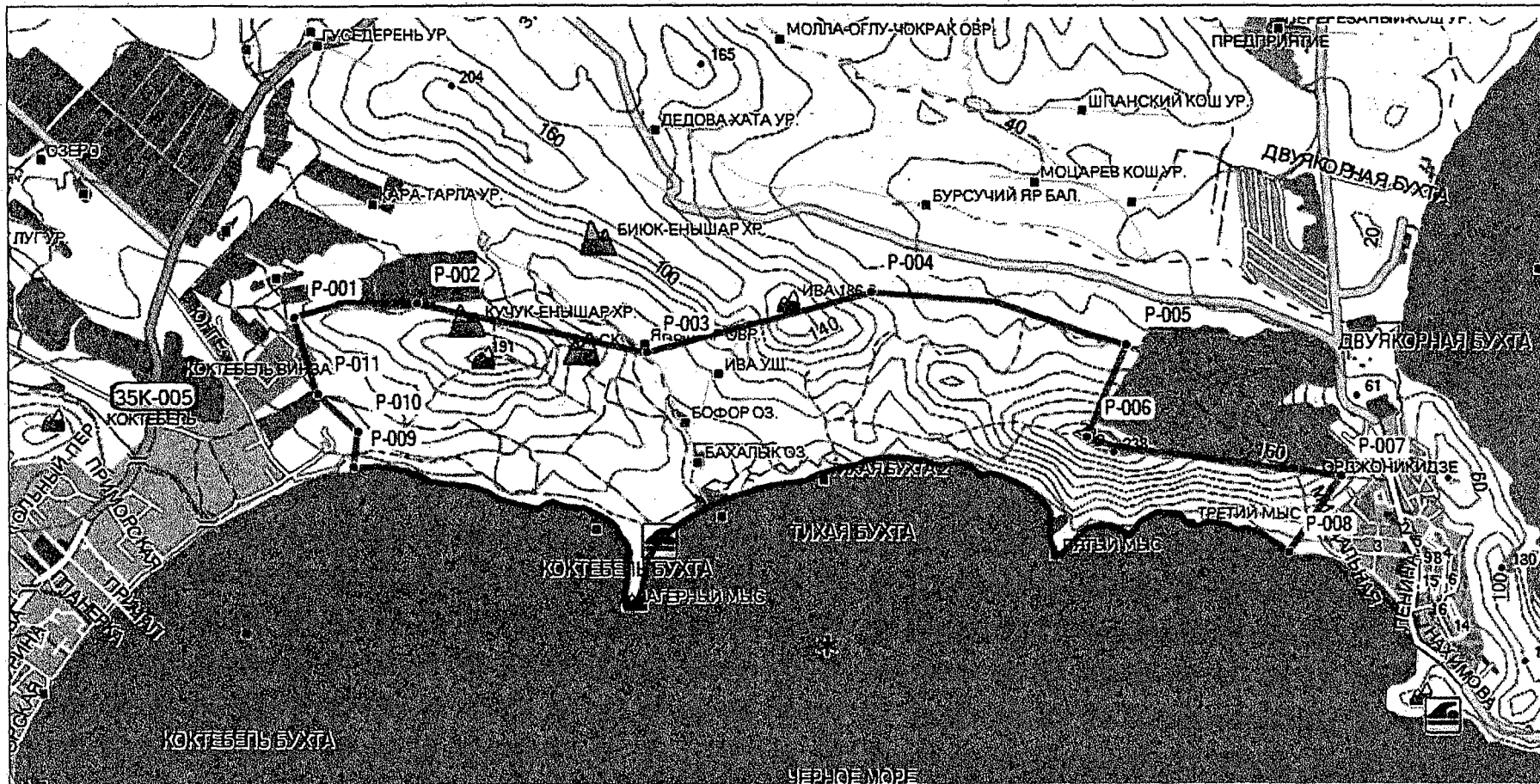
Зона охраны охотничьих ресурсов - вся территория охотничьего угодья в границах:

северная: от точки Р-001 с координатами (N44° 59' 53.8" E35° 20' 30.6") на северо-восток до точки Р-002 с координатами (N45° 00' 04.0" E35° 20' 37.3"). Далее на восток до точки Р-003 с координатами (N45° 00' 04.9" E35° 21' 00.3"). Далее на юго-восток до берега Черного моря до точки Р-004 с координатами (N44° 59' 45.9" E35° 22' 18.7");

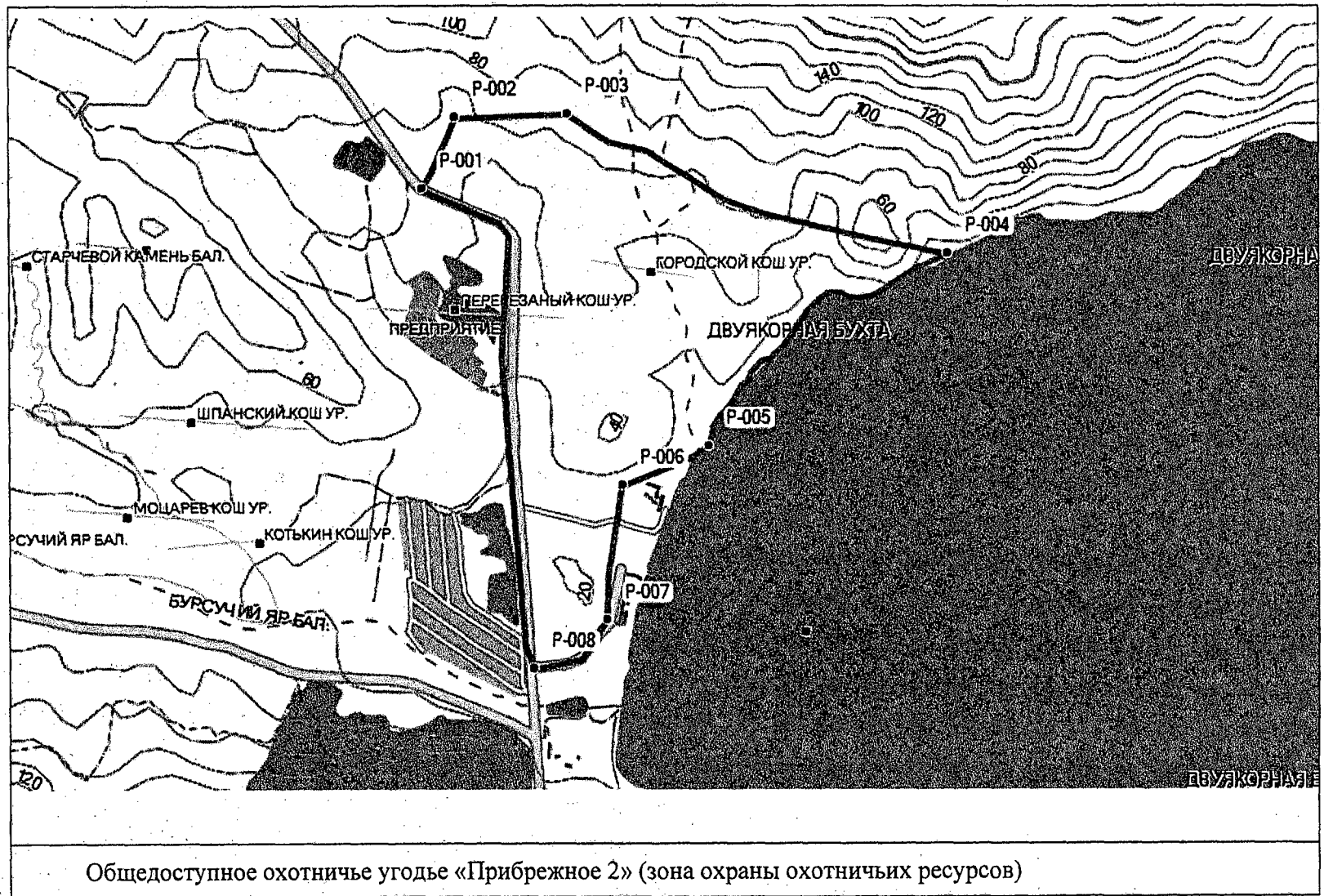
восточная: от точки Р-004 с координатами (N44° 59' 45.9" E35° 22' 18.7") на юго-запад вдоль берега Черного моря до точки Р-005 с координатами (N44° 59' 17.7" E35° 21' 30.5"). Далее на юго-запад до точки Р-006 с координатами (N44° 59' 11.7" E35° 21' 12.8"). Далее на юг до автомобильной дороги до точки Р-007 с координатами (N44° 58' 52.3" E35° 21' 10.1");

южная: от точки Р-007 с координатами (N44° 58' 52.3" E35° 21' 10.1") на юго-запад по автомобильной дороге до точки Р-008 с координатами (N44° 58' 45.0" E35° 20' 55.2");

западная: от точки Р-008 с координатами (N44° 58' 45.0" E35° 20' 55.2") на север по автомобильной дороге до точки Р-001 с координатами (N44° 59' 53.8" E35° 20' 30.6").



Общедоступное охотничье угодье «Прибрежное 1» (зона охраны охотничьих ресурсов)



16.4. Общедоступное охотничье угодье «Прибрежное 3»

Зона охраны охотничьих ресурсов - вся территория охотничьего угодья в границах:

северная: от точки Р-001 с координатами (N45° 08' 11.0" E35° 27' 10.8") на северо-восток вдоль берега озера Камышинский луг до точки Р-002 с координатами (N45°09' 23.0" E35° 29' 46.2");

восточная: от точки Р-002 с координатами (N45° 09' 23.0" E35° 29' 46.2") на юг вдоль берега озера Камышинский луг до автомобильной дороги до точки Р-003 с координатами (N45° 08' 11.9" E35° 29' 42.4");

южная: от точки Р-003 с координатами (N45° 08' 11.9" E35° 29' 42.4") на юго-запад по автомобильной дороге до точки Р-004 с координатами (N45° 07' 42.8" E35° 29' 08.5"). Далее на запад по границе п. Приморский до точки Р-005 с координатами (N45° 07' 45.0" E35° 28' 45.5");

западная: от точки Р-005 с координатами (N45° 07' 45.0" E35° 28' 45.5") на северо-запад вдоль берега озера Камышинский луг до точки Р-001 с координатами (N45°08' 11.0" E35° 27' 10.8").

16.5. Общедоступное охотничье угодье «Прибрежное 4»

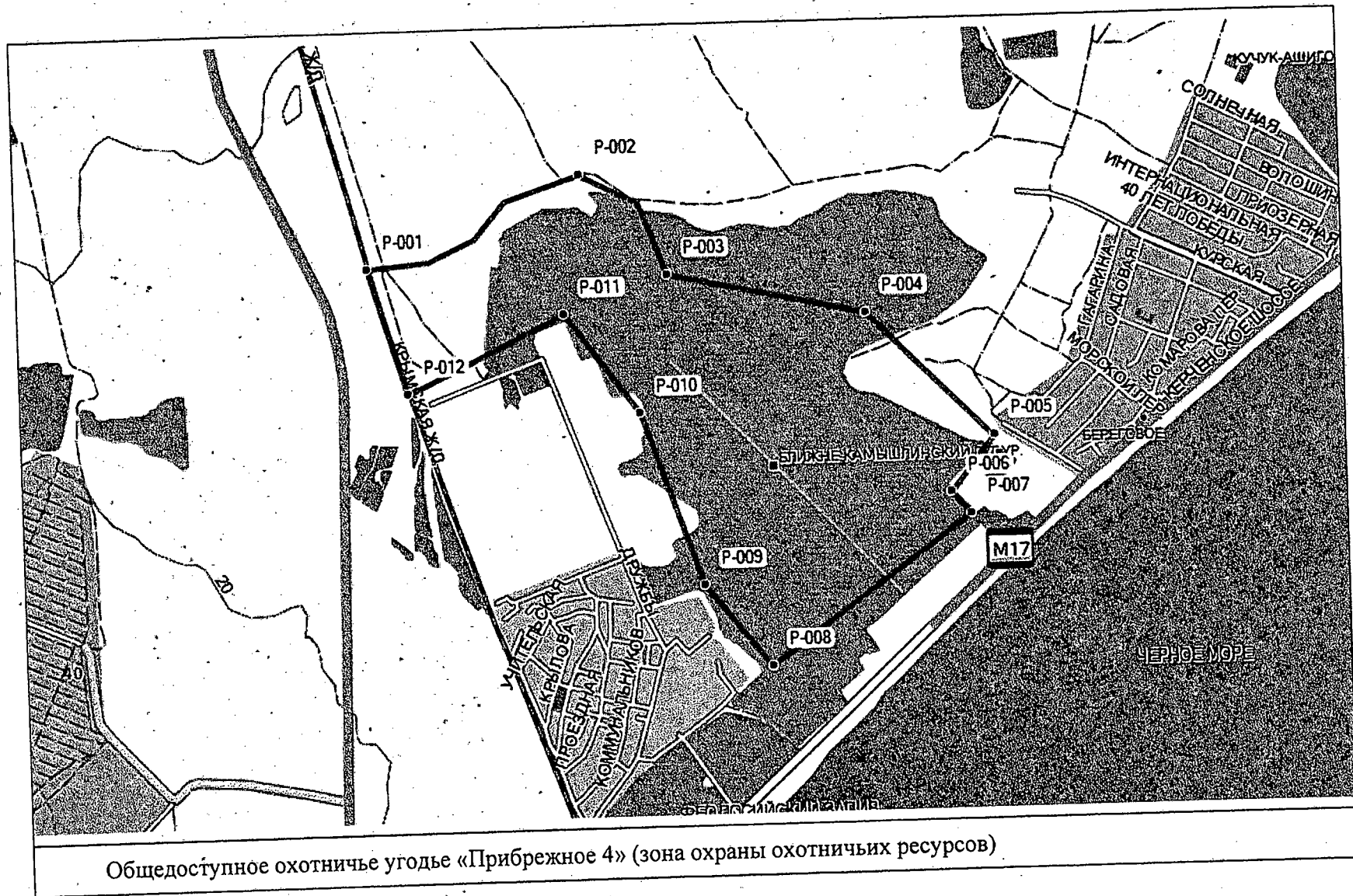
Зона охраны охотничьих ресурсов - вся территория охотничьего угодья в границах:

северная: от точки Р-001 с координатами (N45° 05' 51.7" E35° 23' 09.7") на восток по проселочной дороге вдоль границы камышей до точки Р-002 с координатами (N45° 06' 05.7" E35° 23' 56.5");

восточная: от точки Р-002 с координатами (N45° 06' 05.7" E35° 23' 56.5") на юго-восток до точки Р-003 с координатами (N45° 05' 50.4" E35° 24' 15.7"). Далее на юго-восток до точки Р-004 с координатами (N45° 05' 44.4" E35° 24' 59.0"). Далее на юго-восток до с. Береговое до точки Р-005 с координатами (N45° 05' 25.3" E35° 25' 26.6"). Далее на юго-запад до точки Р-006 с координатами (N45° 05' 16.6" E35° 25' 17.3"). Далее на юго-восток до точки Р-007 с координатами (N45° 05' 13.3" E35° 25' 21.5");

южная: от точки Р-007 с координатами (N45° 05' 13.3" E35° 25' 21.5") на юго-запад до точки Р-008 с координатами (N45° 04' 50.2" E35° 24' 37.9");

западная: от точки Р-008 с координатами (N45° 04' 50.2" E35° 24' 37.9") на северо-запад по границе с. Камыши до точки Р-009 с координатами (N45° 05' 29.3" E35°24'09.5"). Далее на север до точки Р-010 с координатами (N45°05'29.3" E35°24' 09.5"). Далее на северо-запад до точки Р-011 с координатами (N45° 05' 44.4" E35° 23' 53.0"). Далее на запад до железной дороги до точки Р-012 с координатами (N45°05'32.5" E35° 23' 18.6"). Далее на север по железной дороге до точки Р-001 с координатами (N45° 05' 51.7" E35° 23' 09.7").



17. Описание границ зон охраны охотничьих ресурсов, создаваемых в общедоступных охотничьих угодьях иных территориальных образований

17.1. Общедоступное охотничье угодье «Картказак»

Зона охраны охотничьих ресурсов - вся территория охотничьего угодья в границах:

северная: от точки Р-001 с координатами (N45° 56' 44.7" E33° 38' 29.8") на северо-восток через точку Р-002 с координатами (N45° 56' 46.2" E33° 38' 34.1") до точки Р-003 с координатами (N45° 56' 47.5" E33° 38' 41.3");

восточная: от точки Р-003 с координатами (N45° 56' 47.5" E33° 38' 41.3") на юг через точку Р-004 с координатами (N45°56'46.2" E33° 38'42.8"), точку Р-005 с координатами (N45°56'43.2" E33°38'41.6") до точки Р-006 с координатами (N45°56'37.2" E33° 38' 35.7");

южная: от точки Р-006 с координатами (N45° 56' 37.2" E33° 38' 35.7") на юго-запад через точки Р-007 с координатами (N45° 56' 35.8" E33° 38' 32.6"), Р-008 с координатами (N45° 56'34.7" E33° 38'26.8") до точки Р-009 с координатами (N45°56'34.7" E33°38' 20.0");

западная: от точки Р-009 с координатами (N45° 56' 34.7" E33° 38' 20.0") на северо-восток через точки Р-010 с координатами (N45° 56' 36.9" E33° 38' 22.6"), Р-011 с координатами (N45° 56' 36.8" E33° 38' 21.6"), Р-012 с координатами (N45° 56' 42.4" E33° 38' 26.6") до точки Р-001 с координатами (N45° 56' 44.7" E33° 38' 29.8").

17.2. Общедоступное охотничье угодье «Каркинитское»


Зона охраны охотничьих ресурсов - вся территория охотничьего угодья в границах:

Северная: от точки Р-001 с координатами (N45° 54' 45.4" E33° 41' 15.7") на северо-восток вдоль берега Каркинитского залива до точки Р-002 с координатами (N45° 54' 44.9" E33° 41' 36.1");

Восточная: от точки Р-002 с координатами (N45° 54' 44.9" E33° 41' 36.1") на юго-восток по Каркинитскому заливу до точки Р-003 с координатами (N45° 54' 27.9" E33° 41' 52.5"). Далее на юго-запад до точки Р-004 с координатами (N45° 54' 23.1" E33° 41' 41.2");

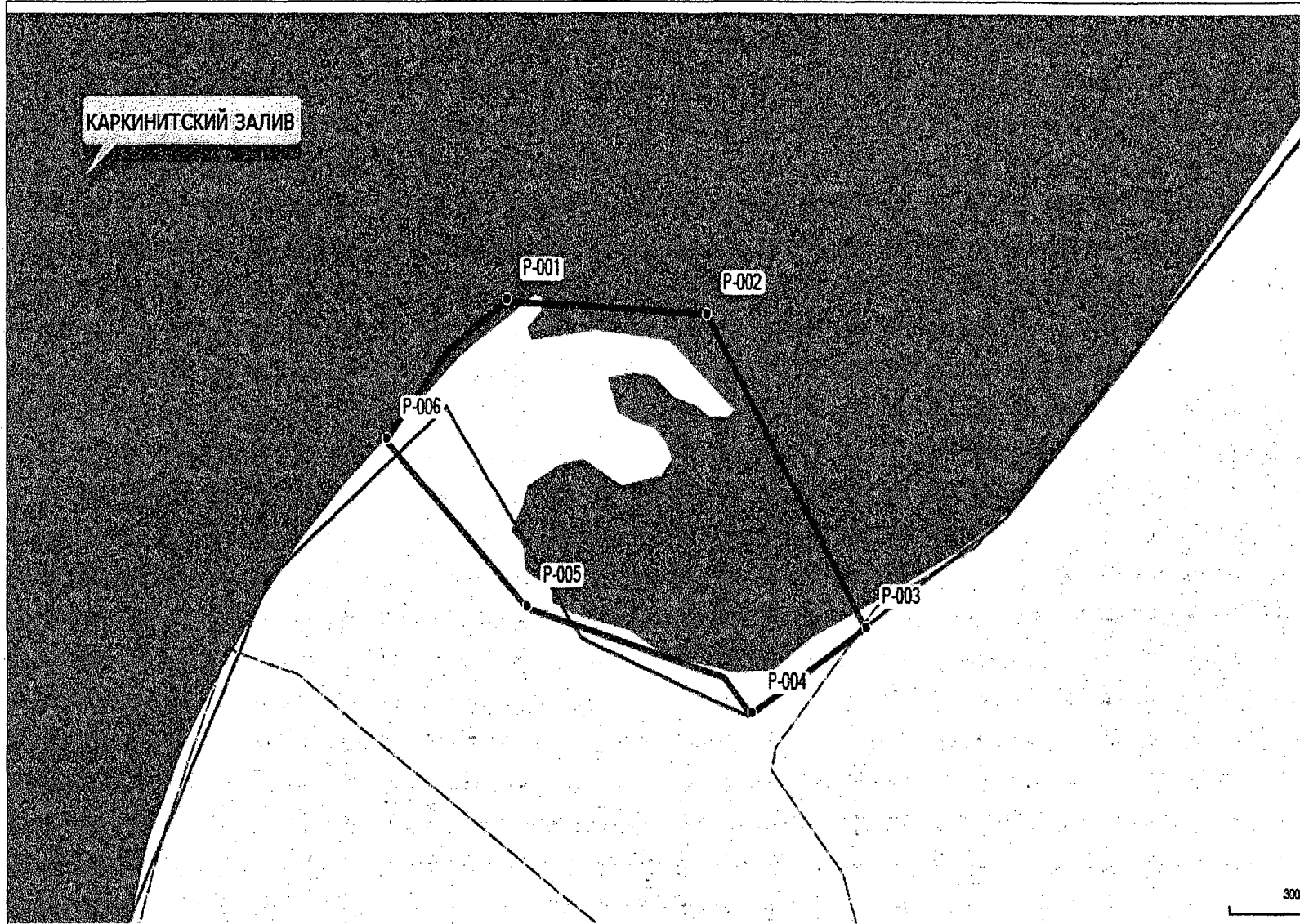
Южная: от точки Р-004 с координатами (N45° 54' 23.1" E33° 41' 41.2") на северо-запад через точку Р-005 с координатами (N45° 54' 28.6" E33° 41' 18.2") до точки Р-006 с координатами (N45° 54' 37.7" E33° 41' 03.8");

Западная: от точки Р-006 с координатами (N45° 54' 37.7" E33° 41' 03.8") на северо-восток до точки Р-001 с координатами (N45° 54' 45.4" E33° 41' 15.7").



Общедоступное охотничье угодье «Картказак» (зона охраны охотничьих ресурсов)

КАРКИНИТСКИЙ ЗАЛИВ



Общедоступное охотничье угодье «Каркинитское» (зона охраны охотничьих ресурсов)

17.3. Общедоступное охотничье угодье «Красноперекопское»

Зона охраны охотничьих ресурсов - вся территория охотничьего угодья в границах:

северная: от точки Р-001 с координатами (N45° 57' 04.1" E33° 43' 34.8") на восток до точки Р-002 с координатами (N45° 57' 14.6" E33° 44' 46.8"). Далее на юго-восток до точки Р-003 с координатами (N45° 56' 21.7" E33° 45' 42.6"). Далее на юго-восток до точки Р-004 с координатами (N45° 56' 17.4" E33° 45' 55.2"). Далее на юг до точки Р-005 с координатами (N45° 56' 12.0" E33° 45' 53.1"). Далее на юг до точки Р-006 с координатами (N45° 55' 58.6" E33° 46' 00.1"). Далее на северо-восток до точки Р-007 с координатами (N45° 56' 09.1" E33° 46' 23.9"). Далее на восток до точки Р-008 с координатами (N45° 56' 18.4" E33° 47' 03.6");

восточная: от точки Р-008 с координатами (N45° 56' 18.4" E33° 47' 03.6") на юго-запад по автомобильной дороге до точки Р-009 с координатами (N45° 56' 06.9" E33° 46' 49.9"). Далее на юго-запад до точки Р-010 с координатами (N45° 56' 04.4" E33° 46' 26.7"). Далее на юго-запад до точки Р-011 с координатами (N45° 55' 51.8" E33° 46' 04.8"). Далее на юг до точки Р-012 с координатами (N45° 55' 26.4" E33° 46' 04.3");

южная: от точки Р-012 с координатами (N45° 55' 26.4" E33° 46' 04.3") на запад по границе пруда до точки Р-013 с координатами (N45° 55' 38.4" E33° 44' 35.3");

западная: от точки Р-013 с координатами (N45° 55' 38.4" E33° 44' 35.3") на северо-восток вдоль берега Каркинитского залива до точки Р-014 с координатами (N45° 55' 52.0" E33° 45' 33.6"). Далее на север вдоль берега Каркинитского залива до точки Р-015 с координатами (N45° 56' 52.9" E33° 44' 49.9"). Далее на запад вдоль берега Каркинитского залива до точки Р-001 с координатами (N45° 57' 04.1" E33° 43' 34.8").

