



РЕСПУБЛИКА КРЫМ

СОВЕТ МИНИСТРОВ

РАДА МІНІСТРІВ
НАЗИРЛЕР ШУРАСЫ

ПОСТАНОВЛЕНИЕ

от 31 марта 2021 г. № 195

г. Симферополь

*О внесении изменений в постановление
Совета министров Республики Крым
от 10 октября 2017 года № 513*

В соответствии с Федеральным законом от 14 марта 1995 года № 33-ФЗ «Об особо охраняемых природных территориях», статьями 83, 84 Конституции Республики Крым, Законом Республики Крым от 10 ноября 2014 года № 5-ЗРК/2014 «Об особо охраняемых природных территориях Республики Крым», статьями 28, 41 Закона Республики Крым от 29 мая 2014 года № 5-ЗРК «О системе исполнительных органов государственной власти Республики Крым», распоряжением Совета министров Республики Крым от 05 февраля 2015 года № 69-р «Об утверждении Перечня особо охраняемых природных территорий регионального значения Республики Крым», в целях совершенствования государственного управления и контроля в области организации и функционирования особо охраняемых природных территорий Республики Крым

Совет министров Республики Крым постановляет:

Внести изменения в постановление Совета министров Республики Крым от 10 октября 2017 года № 513 «Об утверждении положений о памятниках природы регионального значения Республики Крым», изложив приложения 1-28 к нему в новой редакции (прилагаются).

**Председатель Совета министров
Республики Крым**



Ю. ГОЦАНЮК

Приложение 1
к постановлению
Совета министров Республики Крым
от 10 октября 2017 года № 513
(в редакции постановления
Совета министров Республики Крым
от «31» марта 2021 года № 195)

ПОЛОЖЕНИЕ
О ПАМЯТНИКЕ ПРИРОДЫ РЕГИОНАЛЬНОГО ЗНАЧЕНИЯ
РЕСПУБЛИКИ КРЫМ «ДУБ-БОГАТЫРЬ ТАВРИДЫ»

1. Общие положения

1.1. Памятник природы регионального значения Республики Крым «Дуб-богатырь Тавриды» (далее - Памятник природы) в соответствии с распоряжением Совета министров Республики Крым от 05 февраля 2015 года № 69-р «Об утверждении Перечня особо охраняемых природных территорий регионального значения Республики Крым» является особо охраняемой природной территорией.

1.2. Памятник природы создан без ограничения срока действия.

1.3. Памятник природы находится в ведении Министерства экологии и природных ресурсов Республики Крым (далее - Минприроды Крыма).

1.4. Управление Памятником природы, выполнение работ по обеспечению его функционирования, а также мероприятий по сохранению биологического разнообразия и поддержанию в естественном состоянии природных комплексов и объектов на территории Памятника природы осуществляется Государственным автономным учреждением Республики Крым «Управление особо охраняемыми природными территориями Республики Крым» (далее - Учреждение).

1.5. Осуществление деятельности на территории Памятника природы, не противоречащей режиму особой охраны территории Памятника природы, установленному настоящим Положением, предварительно согласовывается с Учреждением.

1.6. Памятник природы образован без изъятия земельного участка у его пользователя.

Пользователь земельного участка, на котором находится Памятник природы, принимает на себя обязательства по обеспечению режима особой охраны памятника природы.

Ограничение прав пользователя земельного участка в целях соблюдения режима памятника природы устанавливается в соответствии с федеральным законодательством.

1.7. Общая площадь территории Памятника природы составляет 0,067 га.

2. Границы Памятника природы

2.1. Памятник природы расположен на территории Детского парка городского округа Симферополь.

2.2. Границы и особенности режима особой охраны Памятника природы учитываются при подготовке документов территориального планирования, проведении инвентаризации земель.

2.3. Границы Памятника природы представлены в приложении 1 к настоящему Положению.

2.4. Сведения о характерных точках границы Памятника природы представлены в приложении 2 к настоящему Положению.

2.5. Сведения о границах Памятника природы внесены в Единый государственный реестр недвижимости (учетный номер 90.22.2.109).

3. Цель создания и задачи Памятника природы

3.1. Памятник природы создан с целью охраны и сохранения в природном состоянии ценного в научном, эстетическом отношении дуба черешчатого (лат. *Quercus robur* L.) возрастом более 600 лет.

3.2. Основными задачами Памятника природы являются:
охрана и сохранение в природном состоянии Памятника природы;
осуществление разрешенной рекреационной деятельности при соблюдении установленного режима особой охраны;
экологическое просвещение;
осуществление экологического мониторинга;
проведение научных исследований.

4. Режим особой охраны территории Памятника природы

4.1. На территории Памятника природы запрещается любая деятельность, которая может нанести ущерб природным комплексам и объектам растительного и животного мира, культурно-историческим объектам и которая противоречит его целям и задачам, в том числе:

- 1) строительство объектов капитального строительства;
- 2) размещение объектов некапитального строительства, а также строительство линейных объектов, не связанных с выполнением задач, возложенных на Памятник природы;
- 3) засорение и загрязнение территории Памятника природы;
- 4) пускание палов, выжигание растительности;
- 5) пользование недрами;
- 6) уничтожение и повреждение форм рельефа и геологических отслоений, сбор образцов горных пород и минералов, остатков ископаемой флоры и фауны

- (кроме сбора для научных целей в установленном законодательством порядке);
- 7) создание объектов размещения отходов производства и потребления, радиоактивных, химических, взрывчатых, токсичных, отравляющих и ядовитых веществ;
 - 8) применение минеральных удобрений, химических средств защиты растений и стимуляторов роста без согласования в установленном законодательством порядке;
 - 9) движение и стоянка по территории Памятника природы всех видов транспортных средств (кроме транспорта Учреждения, экстренных, аварийных и надзорных служб, транспорта для проведения хозяйственных мероприятий, связанных с обеспечением функционирования Памятника природы);
 - 10) организация лагерей, мест отдыха, разведение костров, пользование открытыми источниками огня, установка палаток;
 - 11) уничтожение или повреждение деревьев, кустарников, травянистой растительности;
 - 12) сенокошение и распашка земель;
 - 13) заготовка и сбор недревесных, пищевых лесных ресурсов и дикорастущих растений, кроме сбора для научных целей в установленном порядке;
 - 14) уничтожение, добыча и отлов объектов животного мира;
 - 15) разорение гнезд, нор, сбор яиц и пуха, кроме сбора в научных целях, который проводится в соответствии с требованиями действующего законодательства и по согласованию с уполномоченными органами;
 - 16) обустройство загонов и птичников, прогон, проход и выпас сельскохозяйственных животных;
 - 17) проведение всех видов охоты;
 - 18) нахождение с огнестрельным, пневматическим и охотничьим оружием, за исключением лиц, осуществляющих государственный контроль и надзор, а также лиц, проводящих оперативно-розыскные мероприятия;
 - 19) нахождение с метательным оружием, капканами и другими орудиями охоты, а также с продукцией добывания объектов животного мира без соответствующих разрешений, предусмотренных действующим законодательством Российской Федерации и Республики Крым;
 - 20) нахождение с собаками охотничьих пород, за исключением используемых при организации мероприятий по охране природных комплексов и объектов, а также при проведении оперативно-розыскных и аварийно-спасательных мероприятий;
 - 21) нанесение самовольных надписей и знаков;
 - 22) проведение в пределах Памятника природы археологических исследований без согласования в установленном законодательством порядке;
 - 23) проведение мелиоративных и любых других работ, которые могут привести к изменению гидрологического и гидрохимического режимов;
 - 24) уничтожение или повреждение информационных и охранных знаков.
- 4.2. На территории Памятника природы в установленном порядке

разрешается:

- 1) осуществление рекреационной и эколого-просветительской деятельности при соблюдении режима особой охраны Памятника природы;
- 2) проведение научных исследований, использование природных ресурсов в научно-исследовательских целях, не разрушающих окружающую среду и не истощающих биологические ресурсы;
- 3) размещение объектов некапитального строительства, проведение капитального ремонта существующих объектов капитального строительства, капитального ремонта и реконструкции существующих линейных объектов, а также строительство линейных объектов, связанных с выполнением задач, возложенных на Памятник природы, в соответствии с действующим законодательством;
- 4) осуществление противопожарных мероприятий;
- 5) восстановительные работы и осуществление мероприятий по предотвращению изменений природных комплексов Памятника природы в результате негативного антропогенного влияния или стихийного бедствия;
- 6) удаление частей Памятника природы, представляющих угрозу жизни и здоровью людей;
- 7) иная деятельность, не противоречащая целям и задачам Памятника природы.

5. Виды разрешенного использования земельных участков на территории Памятника природы.

5.1. Согласно приказу Министерства экономического развития Российской Федерации от 1 сентября 2014 года № 540 «Об утверждении классификатора видов разрешенного использования земельных участков» допускаются следующие виды разрешенного использования земельного участка с кадастровым номером 90:22:010218:4926:

основной вид разрешенного использования:

охрана природных территорий (9.1);

вспомогательные виды разрешенного использования:

обеспечение научной деятельности (3.9), кроме размещения объектов капитального строительства;

природно-познавательный туризм (5.2), кроме размещения объектов капитального строительства;

развлечения (4.8), кроме размещения объектов капитального строительства;

историко-культурная деятельность (9.3).

6. Организация охраны территории Памятника природы

6.1. Государственный надзор в области охраны и использования особо охраняемых природных территорий осуществляется Минприроды Крыма при

осуществлении регионального государственного экологического надзора в соответствии с законодательством Российской Федерации, Республики Крым в порядке, установленном Советом министров Республики Крым.

6.2. Охрана территории Памятника природы, его природных комплексов и объектов обеспечивается Учреждением.


6.3. Ответственность за нарушение режима Памятника природы устанавливается в соответствии с законодательством Российской Федерации и Республики Крым.

6.4. Посетители Памятника природы, а также правообладатели земельных участков, которые расположены в границах Памятника природы, обязаны соблюдать установленный режим особой охраны Памятника природы и несут за его нарушение административную, уголовную и иную установленную законом ответственность.

6.5. Вред, причиненный природным объектам и комплексам в границах Памятника природы, подлежит возмещению в соответствии с утвержденными в установленном порядке таксами и методиками исчисления размера ущерба, а при их отсутствии - по фактическим затратам на их восстановление.

Приложение 1
к Положению о памятнике
природы регионального
значения Республики Крым
«Дуб-богатырь Тавриды»

**Границы памятника природы регионального значения
Республики Крым «Дуб-богатырь Тавриды»**



Приложение 2
к Положению о памятнике
природы регионального
значения Республики Крым
«Дуб-богатырь Тавриды»

**Сведения о характерных точках границ памятника природы
регионального значения Республики Крым
«Дуб-богатырь Тавриды»**

Номер точки	X	Y
1	4971788.08	5190450.55
2	4971784.73	5190455.03
3	4971778.59	5190458.40
4	4971773.31	5190458.85
5	4971768.41	5190457.52
6	4971763.08	5190453.32
7	4971760.22	5190447.47
8	4971760.02	5190442.07
9	4971763.89	5190433.81
10	4971770.26	5190429.82
11	4971778.38	5190429.60
12	4971785.00	5190433.27
13	4971788.75	5190439.09
14	4971789.59	5190444.03
1	4971788.08	5190450.55

Приложение 2
к постановлению
Совета министров Республики Крым
от 10 октября 2017 года № 513
(в редакции постановления
Совета министров Республики Крым
от «31» марта 2021 года № 195)

ПОЛОЖЕНИЕ
О ПАМЯТНИКЕ ПРИРОДЫ РЕГИОНАЛЬНОГО ЗНАЧЕНИЯ
РЕСПУБЛИКИ КРЫМ
«ПЯТИСТВОЛЬНЫЙ КАШТАН»

1. Общие положения

1.1. Памятник природы регионального значения Республики Крым «Пятиствольный каштан» (далее - Памятник природы) в соответствии с распоряжением Совета министров Республики Крым от 05 февраля 2015 года № 69-р «Об утверждении Перечня особо охраняемых природных территорий регионального значения Республики Крым» является особо охраняемой природной территорией.

1.2. Памятник природы создан без ограничения срока действия.

1.3. Памятник природы находится в ведении Министерства экологии и природных ресурсов Республики Крым (далее - Минприроды Крыма).

1.4. Управление Памятником природы, оказание рекреационных услуг и услуг по обеспечению функционирования Памятника природы, а также выполнение мероприятий по сохранению биологического разнообразия и поддержанию в естественном состоянии природных комплексов и объектов на территории Памятника природы осуществляется государственным автономным учреждением Республики Крым «Управление особо охраняемыми природными территориями Республики Крым» (далее - Учреждение).

1.5. Осуществление деятельности на территории Памятника природы, не противоречащей режиму особой охраны территории Памятника природы, установленному настоящим Положением, предварительно согласовывается с Учреждением.

1.6. Общая площадь территории Памятника природы составляет 0,0323 га.

1.7. Оказание Учреждением платных услуг осуществляется в соответствии с действующим законодательством.

2. Границы Памятника природы

2.1. Памятник природы расположен по ул. Фрунзе, 30, Киевский район городского округа Симферополь Республики Крым.

2.2. Границы и особенности режима особой охраны Памятника природы учитываются при подготовке документов территориального планирования, проведении инвентаризации земель.

2.3. Границы Памятника природы представлены в приложении 1 к настоящему Положению.

2.4. Сведения о характерных точках границы Памятника природы представлены в приложении 2 к настоящему Положению.

2.5. Сведения о границах Памятника природы внесены в Единый государственный реестр недвижимости (учетный номер 90.22.2.110).

3. Цель создания и задачи Памятника природы

3.1. Памятник природы создан с целью охраны и сохранения в природном состоянии ценного в научном, эстетическом отношении конского каштана (лат. *Aesculus*) возрастом более 185 лет.

3.2. Основными задачами Памятника природы являются:
охрана и сохранение в природном состоянии Памятника природы;
осуществление разрешенной рекреационной деятельности при соблюдении установленного режима особой охраны;
экологическое просвещение;
осуществление экологического мониторинга;
проведение научных исследований.

4. Режим особой охраны территории Памятника природы

4.1. На территории Памятника природы запрещается любая деятельность, которая может нанести ущерб природным комплексам и объектам растительного и животного мира, культурно-историческим объектам и которая противоречит его целям и задачам, в том числе:

- 1) строительство объектов капитального строительства;
- 2) размещение объектов некапитального строительства, строительство линейных объектов, не связанных с выполнением задач, возложенных на Памятник природы;
- 3) засорение и загрязнение территории Памятника природы;
- 4) пускание палов, выжигание растительности;
- 5) пользование недрами;
- 6) уничтожение и повреждение форм рельефа и геологических отслоений, сбор образцов горных пород и минералов, остатков ископаемой флоры и фауны (кроме сбора для научных целей в установленном законодательством порядке);
- 7) создание объектов размещения отходов производства и потребления, радиоактивных, химических, взрывчатых, токсичных, отравляющих и ядовитых веществ;
- 8) применение минеральных удобрений, химических средств защиты растений и стимуляторов роста без согласования в установленном

законодательством порядке;

9) движение и стоянка по территории Памятника природы всех видов транспортных средств (кроме транспорта Учреждения, экстренных, аварийных и надзорных служб, транспорта для проведения хозяйственных мероприятий, связанных с обеспечением функционирования Памятника природы);

10) организация лагерей, мест отдыха, разведение костров, пользование открытыми источниками огня, установка палаток;

11) уничтожение или повреждение деревьев, кустарников, травянистой растительности;

12) сенокошение и распашка земель;

13) осуществление заготовки и сбора недревесных, лесных ресурсов, дикорастущих плодов, ягод, орехов, грибов, других пригодных для употребления в пищу лесных ресурсов, лекарственных растений, за исключением сбора для научных целей, а также заготовки и сбора гражданами таких ресурсов для собственных нужд;

14) уничтожение, добыча и отлов объектов животного мира;

15) разорение гнезд, нор, сбор яиц и пуха, кроме сбора в научных целях, который проводится в соответствии с требованиями действующего законодательства и по согласованию с уполномоченными органами;

16) обустройство загонов и птичников, прогон, проход и выпас сельскохозяйственных животных;

17) проведение всех видов охоты;

18) нахождение с огнестрельным, пневматическим и охотничьим оружием, за исключением лиц, осуществляющих государственный контроль и надзор, а также лиц, проводящих оперативно-розыскные мероприятия;

19) нахождение с метательным оружием, капканами и другими орудиями охоты, а также с продукцией добывания объектов животного мира без соответствующих разрешений, предусмотренных действующим законодательством Российской Федерации и Республики Крым;

20) нахождение с собаками охотничьих пород, за исключением используемых при организации мероприятий по охране природных комплексов и объектов, а также при проведении оперативно-розыскных и аварийно-спасательных мероприятий;

21) нанесение самовольных надписей и знаков;

22) проведение в пределах Памятника природы археологических исследований без согласования в установленном законодательством порядке;

23) проведение мелиоративных и любых других работ, которые могут привести к изменению гидрологического и гидрохимического режимов;

24) уничтожение или повреждение информационных и охранных знаков.

4.2. На территории Памятника природы в установленном порядке разрешается:

1) осуществление Учреждением рекреационной и эколого-просветительской деятельности при соблюдении режима особой охраны Памятника природы;

2) проведение научных исследований, использование природных ресурсов в научно-исследовательских целях, не разрушающих окружающую среду и не истощающих биологические ресурсы;

3) размещение объектов некапитального строительства, проведение капитального ремонта существующих объектов капитального строительства, капитального ремонта и реконструкции существующих линейных объектов, а также строительство линейных объектов, связанных с выполнением задач, возложенных на Памятник природы, в соответствии с действующим законодательством;

4) осуществление противопожарных мероприятий;

5) восстановительные работы и осуществление мероприятий по предотвращению изменений природных комплексов Памятника природы в результате негативного антропогенного влияния или стихийного бедствия;

6) удаление частей Памятника природы, представляющих угрозу жизни и здоровью людей;

7) иная деятельность, не противоречащая целям и задачам Памятника природы.

5. Виды разрешенного использования земельных участков на территории Памятника природы.

5.1. Согласно приказу Министерства экономического развития Российской Федерации от 1 сентября 2014 года № 540 «Об утверждении классификатора видов разрешенного использования земельных участков» допускаются следующие виды разрешенного использования земельного участка на территории Памятника природы:

основной вид разрешенного использования:

охрана природных территорий (9.1);

вспомогательные виды разрешенного использования:

обеспечение научной деятельности (3.9), кроме размещения объектов капитального строительства;

природно-познавательный туризм (5.2), кроме размещения объектов капитального строительства;

историко-культурная деятельность (9.3).

6. Организация охраны территории Памятника природы

6.1. Государственный надзор в области охраны и использования особо охраняемых природных территорий осуществляется Минприроды Крыма при осуществлении регионального государственного экологического надзора в соответствии с законодательством Российской Федерации, Республики Крым в порядке, установленном Советом министров Республики Крым.

6.2. Охрана территории Памятника природы, его природных комплексов и объектов обеспечивается Учреждением.

6.3. Ответственность за нарушение режима Памятника природы устанавливается в соответствии с законодательством Российской Федерации и Республики Крым.

6.4. Посетители Памятника природы, а также правообладатели земельных участков, которые расположены в границах Памятника природы, обязаны соблюдать установленный режим особой охраны Памятника природы и несут за его нарушение административную, уголовную и иную установленную законом ответственность.

6.5. Вред, причиненный природным объектам и комплексам в границах Памятника природы, подлежит возмещению в соответствии с утвержденными в установленном порядке таксами и методиками исчисления размера ущерба, а при их отсутствии - по фактическим затратам на их восстановление.

Приложение 1
к Положению о памятнике
природы регионального
значения Республики Крым
«Пятиствольный каштан»

**Границы памятника природы регионального значения
Республики Крым «Пятиствольный каштан»**



Приложение 2
к Положению о памятнике
природы регионального
значения Республики Крым
«Пятиствольный каштан»

**Сведения о характерных точках границ памятника природы
регионального значения Республики Крым
«Пятиствольный каштан»**

Номер точки	X	Y
1	4971459.24	5191232.31
2	4971456.90	5191236.20
3	4971452.47	5191237.91
4	4971446.15	5191236.06
5	4971442.72	5191231.38
6	4971444.77	5191227.97
7	4971439.65	5191225.10
8	4971439.66	5191220.39
9	4971442.83	5191216.29
10	4971445.54	5191214.50
11	4971448.18	5191213.78
12	4971451.55	5191214.16
13	4971456.37	5191222.92
14	4971457.64	5191223.99
15	4971460.26	5191224.88
16	4971457.75	5191229.00
1	4971459.24	5191232.31

Приложение 3
к постановлению
Совета министров Республики Крым
от 10 октября 2017 года № 513
(в редакции постановления
Совета министров Республики Крым
от «31» марта 2021 года № 195)

ПОЛОЖЕНИЕ О ПАМЯТНИКЕ ПРИРОДЫ РЕГИОНАЛЬНОГО ЗНАЧЕНИЯ РЕСПУБЛИКИ КРЫМ «СУВОРОВСКИЙ ДУБ»

1. Общие положения

1.1. Памятник природы регионального значения Республики Крым «Суворовский дуб» (далее - Памятник природы) в соответствии с распоряжением Совета министров Республики Крым от 5 февраля 2015 года № 69-р «Об утверждении Перечня особо охраняемых природных территорий регионального значения Республики Крым» является особо охраняемой природной территорией.

1.2. Памятник природы создан без ограничения срока действия.

1.3. Памятник природы находится в ведении Министерства экологии и природных ресурсов Республики Крым (далее - Минприроды Крыма).

1.4. Управление Памятником природы, оказание рекреационных услуг и услуг по обеспечению функционирования Памятника природы, а также выполнение мероприятий по сохранению биологического разнообразия и поддержанию в естественном состоянии природных комплексов и объектов на территории Памятника природы осуществляется Государственным автономным учреждением Республики Крым «Управление особо охраняемыми природными территориями Республики Крым» (далее - Учреждение).

1.5. Осуществление деятельности на территории Памятника природы, не противоречащей режиму особой охраны территории Памятника природы, установленному настоящим Положением, предварительно согласовывается с Учреждением.

1.6. Общая площадь территории Памятника природы составляет 0,09 га.

1.7. Оказание Учреждением платных услуг осуществляется в соответствии с действующим законодательством.

2. Границы Памятника природы

2.1. Памятник природы расположен в с. Яблочное Криничненского сельского поселения муниципального образования Белогорский район Республики Крым.

2.2. Границы и особенности режима особой охраны Памятника природы

учитываются при подготовке документов территориального планирования, проведении инвентаризации земель.

2.3. Границы Памятника природы представлены в приложении 1 к настоящему Положению.

2.4. Сведения о характерных точках границы Памятника природы представлены в приложении 2 к настоящему Положению.

2.5. Сведения о границах Памятника природы внесены в Единый государственный реестр недвижимости (учетный номер 90.02.2.4).

3. Цель создания и задачи Памятника природы

3.1. Памятник природы создан с целью охраны и сохранения в природном состоянии ценного в научном, эстетическом отношении дерева - дуба черешчатого (лат. *Quercus robur* L.) в возрасте более 750 лет.

3.2. Основными задачами Памятника природы являются:
охрана и сохранение в природном состоянии Памятника природы;
осуществление разрешенной рекреационной деятельности при соблюдении установленного режима особой охраны;
экологическое просвещение;
осуществление экологического мониторинга;
проведение научных исследований.

4. Режим особой охраны территории Памятника природы

4.1. На территории Памятника природы запрещается любая деятельность, которая может нанести ущерб природным комплексам и объектам растительного и животного мира, культурно-историческим объектам и которая противоречит его целям и задачам, в том числе:

- 1) строительство объектов капитального строительства;
- 2) размещение объектов некапитального строительства, строительство линейных объектов, не связанных с выполнением задач, возложенных на Памятник природы;
- 3) загрязнение и засорение территории Памятника природы;
- 4) пускание палов, выжигание растительности;
- 5) пользование недрами;
- 6) уничтожение и повреждение форм рельефа и геологических отслоений, сбор образцов горных пород и минералов, остатков ископаемой флоры и фауны (кроме сбора для научных целей в установленном законодательством порядке);
- 7) создание объектов размещения отходов производства и потребления, радиоактивных, химических, взрывчатых, токсичных, отравляющих и ядовитых веществ;
- 8) применение минеральных удобрений, химических средств защиты растений и стимуляторов роста без согласования в установленном законодательством порядке;
- 9) движение и стоянка по территории Памятника природы всех видов

транспортных средств (кроме транспорта Учреждения, экстренных, аварийных и надзорных служб, транспорта для проведения хозяйственных мероприятий, связанных с обеспечением функционирования Памятника природы);

10) организация лагерей, мест отдыха, разведение костров, пользование открытыми источниками огня, установка палаток;

11) уничтожение или повреждение деревьев, травянистой растительности;

12) сенокосение и распашка земель;

13) осуществление заготовки и сбора недревесных, лесных ресурсов, дикорастущих плодов, ягод, орехов, грибов, других пригодных для употребления в пищу лесных ресурсов, лекарственных растений, за исключением сбора для научных целей, а также заготовки и сбора гражданами таких ресурсов для собственных нужд;

14) уничтожение, добыча и отлов объектов животного мира, за исключением случаев, предусмотренных настоящим Положением;

15) разорение гнезд, нор, сбор яиц и пуха, кроме сбора в научных целях, который проводится в соответствии с требованиями действующего законодательства;

16) обустройство загонов и птичников, прогон, проход и выпас сельскохозяйственных животных;

17) проведение промысловой охоты;

18) нахождение с огнестрельным, пневматическим и охотничьим оружием, за исключением лиц, осуществляющих государственный контроль и надзор, а также лиц, проводящих оперативно-розыскные мероприятия, и случаев, предусмотренных настоящим Положением;

19) нахождение с метательным оружием, капканами и другими орудиями охоты, а также с продукцией добывания объектов животного мира без соответствующих разрешений, предусмотренных действующим законодательством Российской Федерации и Республики Крым;

20) нахождение с собаками охотничьих пород, за исключением используемых при организации мероприятий по охране природных комплексов и объектов, а также при проведении оперативно-розыскных и аварийно-спасательных мероприятий и случаев, предусмотренных настоящим Положением;

21) нанесение самовольных надписей и знаков;

22) проведение в пределах Памятника природы археологических исследований без согласования в установленном законодательством порядке;

23) проведение мелиоративных и любых других работ, которые могут привести к изменению гидрологического и гидрохимического режимов;

24) уничтожение или повреждение информационных и охранных знаков, элементов благоустройства.

4.2. На территории Памятника природы в установленном порядке разрешается:

1) осуществление Учреждением рекреационной и эколого-просветительской деятельности при соблюдении режима особой охраны Памятника природы;

2) проведение научных исследований и производственных практик; использование природных ресурсов в научно-исследовательских целях, не разрушающих окружающую среду и не истощающих биологические ресурсы;

3) размещение объектов некапитального строительства, проведение капитального ремонта существующих объектов капитального строительства, капитального ремонта и реконструкции существующих линейных объектов, а также строительство линейных объектов, связанных с выполнением задач, возложенных на Памятник природы, в соответствии с действующим законодательством;

4) ликвидация последствий и предупреждение возникновения чрезвычайных ситуаций техногенного (антропогенного) характера;

5) осуществление противопожарных мероприятий;

6) удаление частей Памятника природы, представляющих угрозу жизни и здоровью людей;

7) проведение любительской и спортивной охоты, а также охоты в целях регулирования численности охотничьих ресурсов, осуществления научно-исследовательской деятельности;

8) иная деятельность, не противоречащая целям и задачам Памятника природы.

5. Виды разрешенного использования земельных участков на территории Памятника природы.

5.1. Согласно приказу Министерства экономического развития Российской Федерации от 1 сентября 2014 года № 540 «Об утверждении классификатора видов разрешенного использования земельных участков» допускаются следующие виды разрешенного использования земельного участка с кадастровым номером 90:02:100801:11 на территории Памятника природы:

Основной вид разрешенного использования:

охрана природных территорий (9.1).

Вспомогательные виды разрешенного использования:

обеспечение научной деятельности (3.9), кроме размещения объектов капитального строительства;

природно-познавательный туризм (5.2), кроме размещения объектов капитального строительства;

историко-культурная деятельность (9.3).

6. Организация охраны территории Памятника природы

6.1. Государственный надзор в области охраны и использования особо охраняемых природных территорий осуществляется Минприроды Крыма при осуществлении регионального государственного экологического надзора в соответствии с законодательством Российской Федерации, Республики Крым в порядке, установленном Советом министров Республики Крым.

6.2. Охрана территории Памятника природы, его природных комплексов и

объектов обеспечивается Учреждением.

6.3. Ответственность за нарушение режима Памятника природы устанавливается в соответствии с законодательством Российской Федерации и Республики Крым.

6.4. Посетители Памятника природы, а также правообладатели земельных участков, которые расположены в границах Памятника природы, обязаны соблюдать установленный режим особой охраны Памятника природы и несут за его нарушение административную, уголовную и иную установленную законом ответственность.

6.5. Вред, причиненный природным объектам и комплексам в границах Памятника природы, подлежит возмещению в соответствии с утвержденными в установленном порядке таксами и методиками исчисления размера ущерба, а при их отсутствии - по фактическим затратам на их восстановление.

Приложение 1
к Положению о памятнике
природы регионального
значения Республики Крым
«Суворовский дуб»

**Границы памятника природы регионального значения
Республики Крым «Суворовский дуб»**



Приложение 2
к Положению о памятнике
природы регионального
значения Республики Крым
«Суворовский дуб»

**Сведения о характерных точках границ памятника природы
регионального значения Республики Крым «Суворовский дуб»**

Номер точки	X	Y
1	4985097,75	5230719,10
2	4985097,37	5230725,66
3	4985094,20	5230732,09
4	4985088,18	5230736,93
5	4985080,06	5230738,66
6	4985071,63	5230736,13
7	4985065,09	5230728,91
8	4985063,47	5230719,53
9	4985066,62	5230711,31
10	4985073,67	5230705,60
11	4985081,89	5230704,18
12	4985088,99	5230706,22
13	4985094,95	5230711,73
14	4985097,75	5230719,10

Приложение 4
к постановлению
Совета министров Республики Крым
от 10 октября 2017 года № 513
(в редакции постановления
Совета министров Республики Крым
от «31 марта 2021 года № 195)

ПОЛОЖЕНИЕ О ПАМЯТНИКЕ ПРИРОДЫ РЕГИОНАЛЬНОГО ЗНАЧЕНИЯ РЕСПУБЛИКИ КРЫМ «ЗЕМЛЯНИЧНИК НБС»

1. Общие положения

1.1. Памятник природы регионального значения Республики Крым «Земляничник НБС» (далее - Памятник природы) в соответствии с распоряжением Совета министров Республики Крым от 05 февраля 2015 года № 69-р «Об утверждении Перечня особо охраняемых природных территорий регионального значения Республики Крым» является особо охраняемой природной территорией.

1.2. Памятник природы создан до ограничения срока действия биологического возраста дерева.

1.3. Памятник природы находится в ведении Министерства экологии и природных ресурсов Республики Крым (Минприроды Крыма).

1.4. Управление Памятником природы, оказание рекреационных услуг и услуг по обеспечению функционирования, а также выполнение мероприятий по сохранению территории Памятника природы осуществляется федеральным государственным бюджетным учреждением науки «Ордена Трудового Красного Знамени Никитский ботанический сад - Национальный научный центр РАН» (далее - Учреждение).

1.5. Осуществление деятельности на территории Памятника природы, не противоречащей режиму особой охраны территории Памятника природы, установленному настоящим Положением, предварительно согласовывается с Учреждением.

1.6. Общая площадь территории Памятника природы составляет 0,0078 га.

1.7. Оказание Учреждением платных услуг осуществляется в соответствии с действующим законодательством.

2. Границы Памятника природы

2.1. Памятник природы расположен в пгт Никита городского округа Ялта, на территории Учреждения, в Верхнем парке, в 50 м от научного корпуса.

2.2. Границы и особенности режима особой охраны Памятника природы учитываются при подготовке документов территориального планирования, проведении инвентаризации земель.

2.3. Границы Памятника природы представлены в приложении 1 к настоящему Положению.

2.4. Сведения о характерных точках границы Памятника природы представлены в приложении 2 к настоящему Положению.

2.5. Сведения о границах Памятника природы внесены в Единый государственный реестр недвижимости (учетный номер 90.25.2.82).

3. Цель создания и задачи Памятника природы

3.1. Памятник природы создан с целью охраны и сохранения в природном состоянии ценного в научном, эстетическом отношении дерева - земляничника мелкоплодного (лат. *Arbutus andrachne* L.) возрастом около 1000 лет.

3.2. Основными задачами Памятника природы являются:
охрана и сохранение в природном состоянии Памятника природы;
осуществление разрешенной рекреационной деятельности при соблюдении установленного режима особой охраны;
экологическое просвещение;
осуществление экологического мониторинга;
проведение научных исследований.

4. Режим особой охраны территории Памятника природы

4.1. На территории Памятника природы запрещается любая деятельность, которая может нанести ущерб природным комплексам и объектам растительного и животного мира, культурно-историческим объектам и которая противоречит его целям и задачам, в том числе:

- 1) строительство объектов капитального строительства;
- 2) размещение объектов некапитального строительства, строительство линейных объектов, не связанных с выполнением задач, возложенных на Памятник природы;
- 3) засорение и загрязнение территории Памятника природы;
- 4) пускание палов, выжигание растительности;
- 5) пользование недрами;
- 6) уничтожение и повреждение форм рельефа и геологических отслоений, сбор образцов горных пород и минералов, остатков ископаемой флоры и фауны (кроме сбора для научных целей в установленном законодательством порядке);
- 7) создание объектов размещения отходов производства и потребления, радиоактивных, химических, взрывчатых, токсичных, отравляющих и ядовитых веществ;
- 8) применение минеральных удобрений, химических средств защиты растений и стимуляторов роста без согласования в установленном

законодательством порядке;

9) движение и стоянка по территории Памятника природы всех видов транспортных средств (кроме транспорта Учреждения, экстренных, аварийных и надзорных служб, транспорта для проведения хозяйственных мероприятий, связанных с обеспечением функционирования Памятника природы);

10) организация лагерей, мест отдыха, разведение костров, пользование открытыми источниками огня, установка палаток;

11) уничтожение или повреждение деревьев, кустарников, травянистой растительности;

12) сенокошение и распашка земель;

13) осуществление заготовки и сбора недревесных, лесных ресурсов, дикорастущих плодов, ягод, орехов, грибов, других пригодных для употребления в пищу лесных ресурсов, лекарственных растений, за исключением сбора для научных целей, а также заготовки и сбора гражданами таких ресурсов для собственных нужд;

14) уничтожение, добыча и отлов объектов животного мира;

15) разорение гнезд, нор, сбор яиц и пуха, кроме сбора в научных целях, который проводится в соответствии с требованиями действующего законодательства и по согласованию с уполномоченными органами;

16) обустройство загонов и птичников, прогон, проход и выпас сельскохозяйственных животных;

17) проведение всех видов охоты;

18) нахождение с огнестрельным, пневматическим и охотничьим оружием, за исключением лиц, осуществляющих государственный контроль и надзор, а также лиц, проводящих оперативно-розыскные мероприятия;

19) нахождение с метательным оружием, капканами и другими орудиями охоты, а также с продукцией добывания объектов животного мира без соответствующих разрешений, предусмотренных действующим законодательством Российской Федерации и Республики Крым;

20) нахождение с собаками охотничьих пород, за исключением используемых при организации мероприятий по охране природных комплексов и объектов, а также при проведении оперативно-розыскных и аварийно-спасательных мероприятий;

21) нанесение самовольных надписей и знаков;

22) проведение в пределах Памятника природы археологических исследований без согласования в установленном законодательством порядке;

23) проведение мелиоративных и любых других работ, которые могут привести к изменению гидрологического и гидрохимического режимов;

24) уничтожение или повреждение информационных и охранных знаков.

4.2. На территории Памятника природы в установленном порядке разрешается:

1) осуществление Учреждением рекреационной и эколого-просветительской деятельности при соблюдении режима особой охраны Памятника природы;

2) проведение научных исследований, использование природных ресурсов в научно-исследовательских целях, не разрушающих окружающую среду и не истощающих биологические ресурсы;

3) размещение объектов некапитального строительства, проведение капитального ремонта существующих объектов капитального строительства, капитального ремонта и реконструкции существующих линейных объектов, а также строительство линейных объектов, связанных с выполнением задач, возложенных на Памятник природы, в соответствии с действующим законодательством;

4) осуществление противопожарных мероприятий;

5) восстановительные работы и осуществление мероприятий по предотвращению изменений природных комплексов Памятника природы в результате негативного антропогенного влияния или стихийного бедствия;

6) удаление частей Памятника природы, представляющих угрозу жизни и здоровью людей;

7) иная деятельность, не противоречащая целям и задачам Памятника природы.

5. Виды разрешенного использования земельных участков на территории Памятника природы.

5.1. Согласно приказу Министерства экономического развития Российской Федерации от 1 сентября 2014 года № 540 «Об утверждении классификатора видов разрешенного использования земельных участков» допускаются следующие виды разрешенного использования земельного участка на территории Памятника природы:

основной вид разрешенного использования:

охрана природных территорий (9.1).

Вспомогательные виды разрешенного использования:

обеспечение научной деятельности (3.9), кроме размещения объектов капитального строительства;

природно-познавательный туризм (5.2), кроме размещения объектов капитального строительства;

историко-культурная деятельность (9.3).

6. Организация охраны территории Памятника природы

6.1. Государственный надзор в области охраны и использования особо охраняемых природных территорий осуществляется Минприроды Крыма при осуществлении регионального государственного экологического надзора в соответствии с законодательством Российской Федерации, Республики Крым в порядке, установленном Советом министров Республики Крым.

6.2. Охрана Памятника природы, его природных комплексов обеспечивается Учреждением.

6.3. Ответственность за нарушение режима Памятника природы устанавливается в соответствии с законодательством Российской Федерации и Республики Крым.

6.4. Посетители Памятника природы, а также правообладатели земельных участков, которые расположены в границах Памятника природы, обязаны соблюдать установленный режим особой охраны Памятника природы и несут за его нарушение административную, уголовную и иную установленную законом ответственность.

6.5. Вред, причиненный природному объекту и его комплексам, подлежит возмещению в соответствии с утвержденными в установленном порядке таксами и методиками исчисления размера ущерба, а при их отсутствии - по фактическим затратам на их восстановление.

Приложение 1
к Положению
о памятнике природы
регионального значения
Республики Крым
«Земляничник НБС»

**Границы памятника природы регионального значения
Республики Крым «Земляничник НБС»**



Приложение 2
к Положению
о памятнике природы
регионального значения
Республики Крым
«Земляничник НБС»

**Сведения о характерных точках границ памятника природы
регионального значения Республики Крым «Земляничник НБС»**

Номер точки	X	Y
1	4922161.41	5199445.30
2	4922159.60	5199446.63
3	4922156.82	5199447.01
4	4922154.14	5199445.41
5	4922152.88	5199443.33
6	4922153.12	5199439.87
7	4922155.24	5199437.62
8	4922158.56	5199437.03
9	4922161.52	5199437.80
10	4922163.02	5199440.08
11	4922162.67	5199442.63
1	4922161.41	5199445.30

Приложение 5
к постановлению
Совета министров Республики Крым
от 10 октября 2017 года № 513
(в редакции постановления
Совета министров Республики Крым
от «31» марта 2021 года № 195)

ПОЛОЖЕНИЕ О ПАМЯТНИКЕ ПРИРОДЫ РЕГИОНАЛЬНОГО ЗНАЧЕНИЯ РЕСПУБЛИКИ КРЫМ «ФИСТАШКА НБС»

1. Общие положения

1.1. Памятник природы регионального значения Республики Крым «Фисташка НБС» (далее - Памятник природы) в соответствии с распоряжением Совета министров Республики Крым от 05 февраля 2015 года № 69-р «Об утверждении Перечня особо охраняемых природных территорий регионального значения Республики Крым» является особо охраняемой природной территорией.

1.2. Памятник природы создан без ограничения срока действия биологического возраста дерева.

1.3. Памятник природы находится в ведении Министерства экологии и природных ресурсов Республики Крым (далее - Минприроды Крыма).

1.4. Управление Памятником природы, оказание рекреационных услуг и услуг по обеспечению функционирования, а также выполнение мероприятий по сохранению территории Памятника природы осуществляется федеральным государственным бюджетным учреждением науки «Ордена Трудового Красного Знамени Никитский ботанический сад - Национальный научный центр РАН» (далее - Учреждение).

1.5. Осуществление деятельности на территории Памятника природы, не противоречащей режиму особой охраны территории Памятника природы, установленному настоящим Положением, предварительно согласовывается с Учреждением.

1.6. Общая площадь территории Памятника природы составляет 0,0071 га.

1.7. Оказание Учреждением платных услуг осуществляется в соответствии с действующим законодательством.

2. Границы Памятника природы

2.1. Памятник природы расположен в пгт Никита городского округа Ялта, территория Учреждения, в 20 м ниже научного корпуса в Верхнем парке.

2.2. Границы и особенности режима особой охраны Памятника природы учитываются при подготовке документов территориального планирования, проведении инвентаризации земель.

2.3. Границы Памятника природы представлены в приложении 1 (не приводится) к настоящему Положению.

2.4. Сведения о характерных точках границы Памятника природы представлены в приложении 2 к настоящему Положению.

2.5. Сведения о границах Памятника природы внесены в Единый государственный реестр недвижимости с присвоением учетного номера (учетный номер 90.25.2.84).

3. Цель создания и задачи Памятника природы

3.1. Памятник природы создан с целью охраны и сохранения в природном состоянии ценного в научном, эстетическом отношении дерева - фисташки туполистной (лат. *Pistacia atlantica* Desf. subsp. *mutica*) возрастом около 1700 лет.

3.2. Основными задачами Памятника природы являются:
охрана и сохранение в природном состоянии Памятника природы;
осуществление разрешенной рекреационной деятельности при соблюдении установленного режима особой охраны;
экологическое просвещение;
осуществление экологического мониторинга;
проведение научных исследований.

4. Режим особой охраны территории Памятника природы

4.1. На территории Памятника природы запрещается любая деятельность, которая может нанести ущерб природным комплексам и объектам растительного и животного мира, культурно-историческим объектам и которая противоречит его целям и задачам, в том числе:

- 1) строительство объектов капитального строительства;
- 2) размещение объектов некапитального строительства, строительство линейных объектов, не связанных с выполнением задач, возложенных на Памятник природы;
- 3) засорение и загрязнение территории Памятника природы;
- 4) пускание палов, выжигание растительности;
- 5) пользование недрами;
- 6) уничтожение и повреждение форм рельефа и геологических отслоений, сбор образцов горных пород и минералов, остатков ископаемой флоры и фауны (кроме сбора для научных целей в установленном законодательством порядке;
- 7) создание объектов размещения отходов производства и потребления, радиоактивных, химических, взрывчатых, токсичных, отравляющих и ядовитых веществ;
- 8) применение минеральных удобрений, химических средств защиты

растений и стимуляторов роста без согласования в установленном законодательством порядке;

9) движение и стоянка по территории Памятника природы всех видов транспортных средств (кроме транспорта Учреждения, экстренных, аварийных и надзорных служб, транспорта для проведения хозяйственных мероприятий, связанных с обеспечением функционирования Памятника природы);

10) организация лагерей, мест отдыха, разведение костров, пользование открытыми источниками огня, установка палаток;

11) уничтожение или повреждение деревьев, кустарников, травянистой растительности;

12) сенокошение и распашка земель;

13) осуществление заготовки и сбора недревесных, лесных ресурсов, дикорастущих плодов, ягод, орехов, грибов, других пригодных для употребления в пищу лесных ресурсов, лекарственных растений, за исключением сбора для научных целей, а также заготовки и сбора гражданами таких ресурсов для собственных нужд;

14) уничтожение, добыча и отлов объектов животного мира;

15) разорение гнезд, нор, сбор яиц и пуха, кроме сбора в научных целях, который проводится в соответствии с требованиями действующего законодательства и по согласованию с уполномоченными органами;

16) обустройство загонов и птичников, прогон, проход и выпас сельскохозяйственных животных;

17) проведение всех видов охоты;

18) нахождение с огнестрельным, пневматическим и охотничьим оружием, за исключением лиц, осуществляющих государственный контроль и надзор, а также лиц, проводящих оперативно-розыскные мероприятия;

19) нахождение с метательным оружием, капканами и другими орудиями охоты, а также с продукцией добывания объектов животного мира без соответствующих разрешений, предусмотренных действующим законодательством Российской Федерации и Республики Крым;

20) нахождение с собаками охотничьих пород, за исключением используемых при организации мероприятий по охране природных комплексов и объектов, а также при проведении оперативно-розыскных и аварийно-спасательных мероприятий;

21) нанесение самовольных надписей и знаков;

22) проведение в пределах Памятника природы археологических исследований без согласования в установленном законодательством порядке;

23) проведение мелиоративных и любых других работ, которые могут привести к изменению гидрологического и гидрохимического режимов;

24) уничтожение или повреждение информационных и охранных знаков.

4.2. На территории Памятника природы в установленном порядке разрешается:

1) осуществление Учреждением рекреационной и эколого-просветительской деятельности при соблюдении режима особой охраны

Памятника природы;

2) проведение научных исследований, использование природных ресурсов в научно-исследовательских целях, не разрушающих окружающую среду и не истощающих биологические ресурсы;

3) размещение объектов некапитального строительства, проведение капитального ремонта существующих объектов капитального строительства, капитального ремонта и реконструкции существующих линейных объектов, а также строительство линейных объектов, связанных с выполнением задач, возложенных на Памятник природы, в соответствии с действующим законодательством;

4) осуществление противопожарных мероприятий;

5) восстановительные работы и осуществление мероприятий по предотвращению изменений природных комплексов Памятника природы в результате негативного антропогенного влияния или стихийного бедствия;

6) удаление частей Памятника природы, представляющих угрозу жизни и здоровью людей;

7) иная деятельность, не противоречащая целям и задачам Памятника природы.

5. Виды разрешенного использования земельных участков на территории Памятника природы.

5.1. Согласно приказу Министерства экономического развития Российской Федерации от 1 сентября 2014 года № 540 «Об утверждении классификатора видов разрешенного использования земельных участков» допускаются следующие виды разрешенного использования земельного участка на территории Памятника природы:

основной вид разрешенного использования:

охрана природных территорий (9.1).

Вспомогательные виды разрешенного использования:

обеспечение научной деятельности (3.9), кроме размещения объектов капитального строительства;

природно-познавательный туризм (5.2), кроме размещения объектов капитального строительства;

историко-культурная деятельность (9.3).

6. Организация охраны территории Памятника природы

6.1. Государственный надзор в области охраны и использования особо охраняемых природных территорий осуществляется Минприроды Крыма при осуществлении регионального государственного экологического надзора в соответствии с законодательством Российской Федерации, Республики Крым в порядке, установленном Советом министров Республики Крым.

6.2. Охрана Памятника природы и его природных комплексов обеспечивается Учреждением.

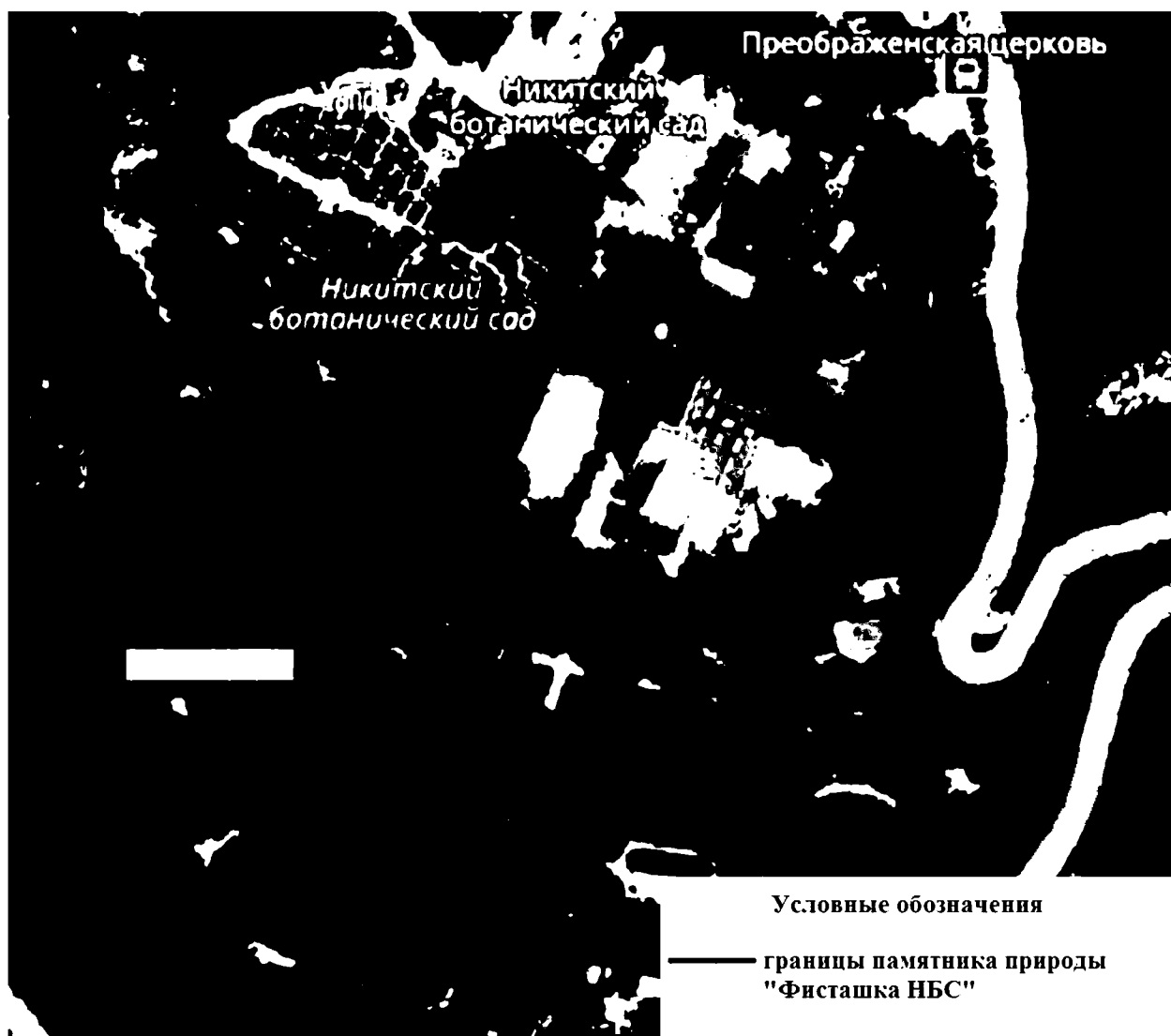
6.3. Ответственность за нарушение режима Памятника природы устанавливается в соответствии с законодательством Российской Федерации и Республики Крым.

6.4. Посетители Памятника природы, а также правообладатели земельных участков, которые расположены в границах Памятника природы, обязаны соблюдать установленный режим особой охраны Памятника природы и несут за его нарушение административную, уголовную и иную установленную законом ответственность.

6.5. Вред, причиненный природному объекту и его комплексам, подлежит возмещению в соответствии с утвержденными в установленном порядке таксами и методиками исчисления размера ущерба, а при их отсутствии - по фактическим затратам на их восстановление.

Приложение 1
к Положению о памятнике
природы регионального
значения Республики Крым
«Фисташка НБС»

Границы памятника природы регионального значения
Республики Крым «Фисташка НБС»



Приложение 2
к Положению о памятнике
природы регионального
значения Республики Крым
«Фисташка НБС»

**Сведения о характерных точках границ памятника природы
регионального значения Республики Крым «Фисташка НБС»**

Номер точки	X	Y
1	4922188,85	5199407,1
2	4922187,35	5199410,64
3	4922183,87	5199412,12
4	4922180,26	5199410,67
5	4922178,88	5199407,08
6	4922180,33	5199403,48
7	4922183,95	5199402,08
8	4922187,39	5199403,58
1	4922188,85	5199407,1

Приложение 6
к постановлению
Совета министров Республики Крым
от 10 октября 2017 года № 513
(в редакции постановления
Совета министров Республики Крым
от «31» марта 2021 года № 195)

ПОЛОЖЕНИЕ О ПАМЯТНИКЕ ПРИРОДЫ РЕГИОНАЛЬНОГО ЗНАЧЕНИЯ РЕСПУБЛИКИ КРЫМ «МАСЛИНА НБС»

1. Общие положения

1.1. Памятник природы регионального значения Республики Крым «Маслина НБС» (далее - Памятник природы) в соответствии с распоряжением Совета министров Республики Крым от 05 февраля 2015 года № 69-р «Об утверждении Перечня особо охраняемых природных территорий регионального значения Республики Крым» является особо охраняемой природной территорией.

1.2. Памятник природы создан без ограничения срока действия биологического возраста дерева.

1.3. Памятник природы находится в ведении Министерства экологии и природных ресурсов Республики Крым (далее - Минприроды Крыма).

1.4. Управление Памятником природы, оказание рекреационных услуг и услуг по обеспечению функционирования, а также выполнение мероприятий по сохранению территории Памятника природы осуществляется федеральным государственным бюджетным учреждением науки «Ордена Трудового Красного Знамени Никитский ботанический сад - Национальный научный центр РАН» (далее - Учреждение).

1.5. Осуществление деятельности на территории Памятника природы, не противоречащей режиму особой охраны территории Памятника природы, установленному настоящим Положением, предварительно согласовывается с Учреждением.

1.6. Общая площадь территории Памятника природы составляет 0,0174 га.

1.7. Оказание Учреждением платных услуг осуществляется в соответствии с действующим законодательством.

2. Границы Памятника природы

2.1. Памятник природы расположен в пгт Никита городского округа Ялта, на территории Учреждения, в нижней части Нижнего парка.

2.2. Границы и особенности режима особой охраны Памятника природы учитываются при подготовке документов территориального планирования, проведении инвентаризации земель.

2.3. Границы Памятника природы представлены в приложении 1 к настоящему Положению.

2.4. Сведения о характерных точках границы Памятника природы представлены в приложении 2 к настоящему Положению.

2.5. Сведения о границах Памятника природы внесены в Единый государственный реестр недвижимости (учетный номер 90.25.2.83).

3. Цель создания и задачи Памятника природы

3.1. Памятник природы создан с целью охраны и сохранения в природном состоянии ценного в научном, эстетическом отношении дерева - маслины европейской (лат. *Olea europaea*) возрастом около 800 лет.

3.2. Основными задачами Памятника природы являются:
охрана и сохранение в природном состоянии Памятника природы;
осуществление разрешенной рекреационной деятельности при соблюдении установленного режима особой охраны;
экологическое просвещение;
осуществление экологического мониторинга;
проведение научных исследований.

4. Режим особой охраны территории Памятника природы

4.1. На территории Памятника природы запрещается любая деятельность, которая может нанести ущерб природным комплексам и объектам растительного и животного мира, культурно-историческим объектам и которая противоречит его целям и задачам, в том числе:

- 1) строительство объектов капитального строительства;
- 2) размещение объектов некапитального строительства, строительство линейных объектов, не связанных с выполнением задач, возложенных на Памятник природы;
- 3) засорение и загрязнение территории Памятника природы;
- 4) пускание палов, выжигание растительности;
- 5) пользование недрами;
- 6) уничтожение и повреждение форм рельефа и геологических отслоений, сбор образцов горных пород и минералов, остатков ископаемой флоры и фауны (кроме сбора для научных целей в установленном законодательством порядке);
- 7) создание объектов размещения отходов производства и потребления, радиоактивных, химических, взрывчатых, токсичных, отравляющих и ядовитых веществ;
- 8) применение минеральных удобрений, химических средств защиты растений и стимуляторов роста без согласования в установленном

законодательством порядке;

9) движение и стоянка по территории Памятника природы всех видов транспортных средств (кроме транспорта Учреждения, экстренных, аварийных и надзорных служб, транспорта для проведения хозяйственных мероприятий, связанных с обеспечением функционирования Памятника природы);

10) организация лагерей, мест отдыха, разведение костров, пользование открытыми источниками огня, установка палаток;

11) уничтожение или повреждение деревьев, кустарников, травянистой растительности;

12) сенокошение и распашка земель;

13) осуществление заготовки и сбора недревесных, лесных ресурсов, дикорастущих плодов, ягод, орехов, грибов, других пригодных для употребления в пищу лесных ресурсов, лекарственных растений, за исключением сбора для научных целей, а также заготовки и сбора гражданами таких ресурсов для собственных нужд;

14) уничтожение, добыча и отлов объектов животного мира;

15) разорение гнезд, нор, сбор яиц и пуха, кроме сбора в научных целях, который проводится в соответствии с требованиями действующего законодательства и по согласованию с уполномоченными органами;

16) обустройство загонов и птичников, прогон, проход и выпас сельскохозяйственных животных;

17) проведение всех видов охоты;

18) нахождение с огнестрельным, пневматическим и охотничьим оружием, за исключением лиц, осуществляющих государственный контроль и надзор, а также лиц, проводящих оперативно-розыскные мероприятия;

19) нахождение с метательным оружием, капканами и другими орудиями охоты, а также с продукцией добывания объектов животного мира без соответствующих разрешений, предусмотренных действующим законодательством Российской Федерации и Республики Крым;

20) нахождение с собаками охотничьих пород, за исключением используемых при организации мероприятий по охране природных комплексов и объектов, а также при проведении оперативно-розыскных и аварийно-спасательных мероприятий;

21) нанесение самовольных надписей и знаков;

22) проведение в пределах Памятника природы археологических исследований без согласования в установленном законодательством порядке;

23) проведение мелиоративных и любых других работ, которые могут привести к изменению гидрологического и гидрохимического режимов;

24) уничтожение или повреждение информационных и охранных знаков.

4.2. На территории Памятника природы в установленном порядке разрешается:

1) осуществление Учреждением рекреационной и эколого-просветительской деятельности при соблюдении режима особой охраны

Памятника природы;

2) проведение научных исследований, использование природных ресурсов в научно-исследовательских целях, не разрушающих окружающую среду и не истощающих биологические ресурсы;

3) размещение объектов некапитального строительства, проведение капитального ремонта существующих объектов капитального строительства, капитального ремонта и реконструкции существующих линейных объектов, а также строительство линейных объектов, связанных с выполнением задач, возложенных на Памятник природы, в соответствии с действующим законодательством;

4) осуществление противопожарных мероприятий;

5) восстановительные работы и осуществление мероприятий по предотвращению изменений природных комплексов Памятника природы в результате негативного антропогенного влияния или стихийного бедствия;

6) удаление частей Памятника природы, представляющих угрозу жизни и здоровью людей;

7) иная деятельность, не противоречащая целям и задачам Памятника природы.

5. Виды разрешенного использования земельных участков на территории Памятника природы.

5.1. Согласно приказу Министерства экономического развития Российской Федерации от 1 сентября 2014 года № 540 «Об утверждении классификатора видов разрешенного использования земельных участков» допускаются следующие виды разрешенного использования земельного участка на территории Памятника природы:

основной вид разрешенного использования:

охрана природных территорий (9.1).

Вспомогательные виды разрешенного использования:

обеспечение научной деятельности (3.9), кроме размещения объектов капитального строительства;

природно-познавательный туризм (5.2), кроме размещения объектов капитального строительства;

историко-культурная деятельность (9.3).

6. Организация охраны территории Памятника природы

6.1. Государственный надзор в области охраны и использования особо охраняемых природных территорий осуществляется Минприроды Крыма при осуществлении регионального государственного экологического надзора в соответствии с законодательством Российской Федерации, Республики Крым в

порядке, установленном Советом министров Республики Крым.

6.2. Охрана Памятника природы, его природных комплексов обеспечивается Учреждением.

6.3. Ответственность за нарушение режима Памятника природы устанавливается в соответствии с законодательством Российской Федерации и Республики Крым.

6.4. Посетители Памятника природы, а также правообладатели земельных участков, которые расположены в границах Памятника природы, обязаны соблюдать установленный режим особой охраны Памятника природы и несут за его нарушение административную, уголовную и иную установленную законом ответственность.

6.5. Вред, причиненный природному объекту и его комплексам, подлежит возмещению в соответствии с утвержденными в установленном порядке таксами и методиками исчисления размера ущерба, а при их отсутствии - по фактическим затратам на их восстановление.

Приложение 1
к Положению о памятнике
природы регионального
значения Республики Крым
«Маслина НБС»

**Границы памятника природы регионального значения
Республики Крым «Маслина НБС»**



Приложение 2
к Положению о памятнике
природы регионального
значения Республики Крым
«Маслина НБС»

**Сведения о характерных точках границ памятника природы
регионального значения Республики Крым «Маслина НБС»
в системе координат СК-63 (5)**

Номер точки	X	Y
1	4922020,33	5199423,80
2	4922014,92	5199425,54
3	4922009,48	5199423,66
4	4922007,24	5199418,19
5	4922009,28	5199412,44
6	4922014,83	5199410,01
7	4922020,50	5199412,41
8	4922022,82	5199417,99
1	4922020,33	5199423,80

Приложение 7
к постановлению
Совета министров Республики Крым
от 10 октября 2017 года № 513
(в редакции постановления
Совета министров Республики Крым
от «31 марта» 2021 года № 195)

ПОЛОЖЕНИЕ О ПАМЯТНИКЕ ПРИРОДЫ РЕГИОНАЛЬНОГО ЗНАЧЕНИЯ РЕСПУБЛИКИ КРЫМ «ТИС ЛЕСИ УКРАИНКИ»

1. Общие положения

1.1. Памятник природы регионального значения Республики Крым «Тис Леси Украинки» (далее - Памятник природы) в соответствии с распоряжением Совета министров Республики Крым от 05 февраля 2015 года № 69-р «Об утверждении Перечня особо охраняемых природных территорий регионального значения Республики Крым» является особо охраняемой природной территорией.

1.2. Памятник природы создан без ограничения срока действия.

1.3. Памятник природы находится в ведении Министерства экологии и природных ресурсов Республики Крым (далее - Минприроды Крыма).

1.4. Управление Памятником природы, оказание рекреационных услуг и услуг по обеспечению функционирования Памятника природы, а также выполнение мероприятий по сохранению биологического разнообразия и поддержанию в естественном состоянии природных комплексов и объектов на территории Памятника природы осуществляется Государственным автономным учреждением Республики Крым «Управление особо охраняемыми природными территориями Республики Крым» (далее - Учреждение).

1.5. Осуществление деятельности на территории Памятника природы, не противоречащей режиму особой охраны территории Памятника природы, установленному настоящим Положением, предварительно согласовывается с Учреждением.

1.6. Общая площадь территории Памятника природы составляет 0,0114 га.

1.7. Оказание Учреждением платных услуг осуществляется в соответствии с действующим законодательством.

2. Границы Памятника природы

2.1. Памятник природы расположен в пгт Массандра городского округа Ялта на территории парка-памятника садово-паркового искусства регионального значения «Массандровский».

2.2. Границы и особенности режима особой охраны Памятника природы учитываются при подготовке документов территориального планирования, проведении инвентаризации земель.

2.3. Границы Памятника природы представлены в приложении 1 к настоящему Положению.

2.4. Сведения о характерных точках границы Памятника природы представлены в приложении 2 к настоящему Положению.

2.5. Сведения о границах Памятника природы внесены в Единый государственный реестр недвижимости (учетный номер 90.25.2.76).

3. Цель создания и задачи Памятника природы

3.1. Памятник природы создан с целью охраны и сохранения в природном состоянии ценного в научном, эстетическом отношении дерева - тиса ягодного (лат. *Taxus baccata* L.) возрастом около 1000 лет.

3.2. Основными задачами Памятника природы являются:
охрана и сохранение в природном состоянии Памятника природы;
осуществление разрешенной рекреационной деятельности при соблюдении установленного режима особой охраны;
экологическое просвещение;
осуществление экологического мониторинга;
проведение научных исследований.

4. Режим особой охраны территории Памятника природы

4.1. На территории Парка запрещается любая деятельность, которая может нанести ущерб природным комплексам и объектам растительного и животного мира, культурно-историческим объектам и которая противоречит его целям и задачам, в том числе:

- 1) строительство объектов капитального строительства;
- 2) размещение объектов некапитального строительства, строительство линейных объектов, не связанных с выполнением задач, возложенных на Памятник природы;
- 3) засорение и загрязнение территории Памятника природы;
- 4) пускание палов, выжигание растительности;
- 5) пользование недрами;
- 6) уничтожение и повреждение форм рельефа и геологических отслоений, сбор образцов горных пород и минералов, остатков ископаемой флоры и фауны (кроме сбора для научных целей в установленном законодательством порядке);
- 7) создание объектов размещения отходов производства и потребления, радиоактивных, химических, взрывчатых, токсичных, отравляющих и ядовитых веществ;
- 8) применение минеральных удобрений, химических средств защиты растений и стимуляторов роста без согласования в установленном

законодательством порядке;

9) движение и стоянка по территории Памятника природы всех видов транспортных средств (кроме транспорта Учреждения, экстренных, аварийных и надзорных служб, транспорта для проведения хозяйственных мероприятий, связанных с обеспечением функционирования Памятника природы);

10) организация лагерей, мест отдыха, разведение костров, пользование открытыми источниками огня, установка палаток;

11) уничтожение или повреждение деревьев, кустарников, травянистой растительности;

12) сенокошение и распашка земель;

13) осуществление заготовки и сбора недревесных, лесных ресурсов, дикорастущих плодов, ягод, орехов, грибов, других пригодных для употребления в пищу лесных ресурсов, лекарственных растений, за исключением сбора для научных целей, а также заготовки и сбора гражданами таких ресурсов для собственных нужд;

14) уничтожение, добыча и отлов объектов животного мира;

15) разорение гнезд, нор, сбор яиц и пуха, кроме сбора в научных целях, который проводится в соответствии с требованиями действующего законодательства и по согласованию с уполномоченными органами;

16) обустройство загонов и птичников, прогон, проход и выпас сельскохозяйственных животных;

17) проведение всех видов охоты;

18) нахождение с огнестрельным, пневматическим и охотничьим оружием, за исключением лиц, осуществляющих государственный контроль и надзор, а также лиц, проводящих оперативно-розыскные мероприятия;

19) нахождение с метательным оружием, капканами и другими орудиями охоты, а также с продукцией добывания объектов животного мира без соответствующих разрешений, предусмотренных действующим законодательством Российской Федерации и Республики Крым;

20) нахождение с собаками охотничьих пород, за исключением используемых при организации мероприятий по охране природных комплексов и объектов, а также при проведении оперативно-розыскных и аварийно-спасательных мероприятий;

21) нанесение самовольных надписей и знаков;

22) проведение в пределах Памятника природы археологических исследований без согласования в установленном законодательством порядке;

23) проведение мелиоративных и любых других работ, которые могут привести к изменению гидрологического и гидрохимического режимов;

24) уничтожение или повреждение информационных и охранных знаков.

4.2. На территории Памятника природы в установленном порядке разрешается:

1) осуществление Учреждением рекреационной и эколого-просветительской деятельности при соблюдении режима особой охраны Памятника природы;

2) проведение научных исследований, использование природных ресурсов в научно-исследовательских целях, не разрушающих окружающую среду и не истощающих биологические ресурсы;

3) размещение объектов некапитального строительства, а также строительство линейных объектов, связанных с выполнением задач, возложенных на Памятник природы, проведение капитального ремонта и реконструкции существующих линейных объектов, в соответствии с действующим законодательством;

4) осуществление противопожарных мероприятий;

5) восстановительные работы и осуществление мероприятий по предотвращению изменений природных комплексов Памятника природы в результате негативного антропогенного влияния или стихийного бедствия;

6) удаление частей Памятника природы, представляющих угрозу жизни и здоровью людей;

7) иная деятельность, не противоречащая целям и задачам Памятника природы.

5. Виды разрешенного использования земельных участков на территории Памятника природы.

5.1. Согласно приказу Министерства экономического развития Российской Федерации от 1 сентября 2014 года № 540 «Об утверждении классификатора видов разрешенного использования земельных участков» допускаются следующие виды разрешенного использования земельного участка с кадастровым номером 90:25:000000:1649 на территории Памятника природы:

основной вид разрешенного использования:

охрана природных территорий (9.1).

Вспомогательные виды разрешенного использования:

обеспечение научной деятельности (3.9), кроме размещения объектов капитального строительства;

природно-познавательный туризм (5.2), кроме размещения объектов капитального строительства;

историко-культурная деятельность (9.3).

6. Организация охраны территории Памятника природы

6.1. Государственный надзор в области охраны и использования особо охраняемых природных территорий осуществляется Минприроды Крыма при осуществлении регионального государственного экологического надзора в соответствии с законодательством Российской Федерации, Республики Крым в порядке, установленном Советом министров Республики Крым.

6.2. Охрана территории Памятника природы, его природных комплексов и

объектов обеспечивается Учреждением.


6.3. Ответственность за нарушение режима Памятника природы устанавливается в соответствии с законодательством Российской Федерации и Республики Крым.

6.4. Посетители Памятника природы, а также правообладатели земельных участков, которые расположены в границах Памятника природы, обязаны соблюдать установленный режим особой охраны Памятника природы и несут за его нарушение административную, уголовную и иную установленную законом ответственность.

6.5. Вред, причиненный природным объектам и комплексам в границах Памятника природы, подлежит возмещению в соответствии с утвержденными в установленном порядке таксами и методиками исчисления размера ущерба, а при их отсутствии - по фактическим затратам на их восстановление.

Приложение 1
к Положению о памятнике
природы регионального
значения Республики Крым
«Тис Леси Украинки»

**Границы памятника природы регионального значения
Республики Крым «Тис Леси Украинки»**



Приложение 2
к Положению о памятнике
природы регионального
значения Республики Крым
«Тис Леси Украинки»

**Сведения о характерных точках границ памятника природы
регионального значения Республики Крым «Тис Леси Украинки»**

Номер точки	X	Y
1	4921764,70	5195735,46
2	4921762,66	5195736,32
3	4921758,26	5195736,45
4	4921754,78	5195734,47
5	4921754,00	5195731,19
6	4921755,43	5195726,49
7	4921758,38	5195725,09
8	4921762,49	5195724,77
9	4921765,35	5195728,08
10	4921766,71	5195732,10
1	4921764,70	5195735,46

Приложение 8
к постановлению
Совета министров Республики Крым
от 10 октября 2017 года № 513
(в редакции постановления
Совета министров Республики Крым
от 31 марта 2021 года № 195)

ПОЛОЖЕНИЕ
О ПАМЯТНИКЕ ПРИРОДЫ РЕГИОНАЛЬНОГО ЗНАЧЕНИЯ
РЕСПУБЛИКИ КРЫМ «ДУБ-РЕЛИКТ БЕЛЬБЕКСКИХ ДУБРАВ»

1. Общие положения

1.1. Памятник природы регионального значения Республики Крым «Дуб-реликт бельбекских дубрав» (далее - Памятник природы) в соответствии с распоряжением Совета министров Республики Крым от 05 февраля 2015 года № 69-р «Об утверждении Перечня особо охраняемых природных территорий регионального значения Республики Крым» является особо охраняемой природной территорией.

1.2. Памятник природы создан без ограничения срока действия.

1.3. Памятник природы находится в ведении Министерства экологии и природных ресурсов Республики Крым (далее - Минприроды Крыма).

1.4. Управление Памятником природы, оказание рекреационных услуг и услуг по обеспечению функционирования Памятника природы, а также выполнение мероприятий по сохранению биологического разнообразия и поддержанию в естественном состоянии природных комплексов и объектов на территории Памятника природы осуществляется государственным автономным учреждением Республики Крым «Бахчисарайское лесное хозяйство» (далее - Учреждение).

1.5. Осуществление деятельности на территории Памятника природы, не противоречащей режиму особой охраны территории Памятника природы, установленному настоящим Положением, предварительно согласовывается с Учреждением. В случае несоответствия заявленной деятельности режиму особой охраны территории Памятника природы, установленному настоящим Положением, Учреждение отказывает в согласовании.

1.6. Общая площадь территории Памятника природы составляет 0,0386 га.

1.7. Оказание Учреждением платных услуг осуществляется в соответствии с действующим законодательством.

2. Границы Памятника природы

2.1. Памятник природы расположен в квартале 112 (выдел 11)

Куйбышевского лесничества на территории муниципального образования Бахчисарайский район, за границами населенных пунктов Куйбышевского поселкового совета, 1 км восточнее пгт Куйбышева.

2.2. Границы и особенности режима особой охраны Памятника природы учитываются при разработке лесохозяйственных регламентов и проектов освоения лесов, подготовке документов территориального планирования, проведении инвентаризации земель.

2.3. Границы Памятника природы представлены в приложении 1 к настоящему Положению.

2.4. Сведения о характерных точках границы Памятника природы представлены в приложении 2 к настоящему Положению.

2.5. Сведения о границах Памятника природы внесены в Единый государственный реестр недвижимости (учетный номер 90.01.2.26).

3. Цель создания и задачи Памятника природы

3.1. Памятник природы создан с целью охраны и сохранения в природном состоянии ценного в научном, эстетическом отношении дерева - дуба черешчатого (лат. *Quercus robur* L.) возрастом более 400 лет.

3.2. Основными задачами Памятника природы являются:
охрана и сохранение в природном состоянии Памятника природы;
осуществление разрешенной рекреационной деятельности при соблюдении установленного режима особой охраны;
экологическое просвещение;
осуществление экологического мониторинга;
проведение научных исследований.

4. Режим особой охраны территории Памятника природы

4.1. На территории Памятника природы запрещается любая деятельность, которая может нанести ущерб природным комплексам и объектам растительного и животного мира, культурно-историческим объектам и которая противоречит его целям и задачам, в том числе:

- 1) строительство объектов капитального строительства;
- 2) размещение объектов некапитального строительства, строительство линейных объектов, не связанных с выполнением задач, возложенных на Памятник природы;
- 3) засорение и загрязнение территории Памятника природы;
- 4) пускание палов, выжигание растительности;
- 5) пользование недрами;
- 6) уничтожение и повреждение форм рельефа и геологических отслоений, сбор образцов горных пород и минералов, остатков ископаемой флоры и фауны (кроме сбора для научных целей в установленном законодательством порядке);
- 7) создание объектов размещения отходов производства и потребления,

радиоактивных, химических, взрывчатых, токсичных, отравляющих и ядовитых веществ;

8) применение минеральных удобрений, химических средств защиты растений и стимуляторов роста без согласования в установленном законодательством порядке;

9) движение и стоянка по территории Памятника природы всех видов транспортных средств (кроме транспорта Учреждения, экстренных, аварийных и надзорных служб, транспорта для проведения хозяйственных мероприятий, связанных с обеспечением функционирования Памятника природы);

10) организация лагерей, мест отдыха, разведение костров, пользование открытыми источниками огня, установка палаток;

11) уничтожение или повреждение деревьев, кустарников, травянистой растительности;

12) сенокошение и распашка земель;

13) осуществление заготовки и сбора недревесных, лесных ресурсов, дикорастущих плодов, ягод, орехов, грибов, других пригодных для употребления в пищу лесных ресурсов, лекарственных растений, за исключением сбора для научных целей, а также заготовки и сбора гражданами таких ресурсов для собственных нужд;

14) уничтожение, добыча и отлов объектов животного мира, за исключением случаев, предусмотренных настоящим Положением;

15) разорение гнезд, нор, сбор яиц и пуха, кроме сбора в научных целях, который проводится в соответствии с требованиями действующего законодательства;

16) обустройство загонов и птичников, прогон, проход и выпас сельскохозяйственных животных;

17) нанесение самовольных надписей и знаков;

18) проведение промысловой охоты;

19) нахождение с огнестрельным, пневматическим и охотничьим оружием, за исключением лиц, осуществляющих государственный контроль и надзор, а также лиц, проводящих оперативно-розыскные мероприятия, и случаев, предусмотренных настоящим Положением;

20) нахождение с метательным оружием, капканами и другими орудиями охоты, а также с продукцией добывания объектов животного мира без соответствующих разрешений, предусмотренных действующим законодательством Российской Федерации и Республики Крым;

21) нахождение с собаками охотничьих пород, за исключением используемых при организации мероприятий по охране природных комплексов и объектов, а также при проведении оперативно-розыскных и аварийно-спасательных мероприятий и случаев, предусмотренных настоящим Положением;

22) проведение в пределах Памятника природы археологических исследований без согласования в установленном законодательством порядке;

23) проведение мелиоративных и любых других работ, которые могут

привести к изменению гидрологического и гидрохимического режимов;

24) уничтожение или повреждение информационных и охранных знаков.

4.2. На территории Памятника природы в установленном порядке разрешается:

1) осуществление Учреждением рекреационной и эколого-просветительской деятельности при соблюдении режима особой охраны Памятника природы;

2) проведение научных исследований, использование природных ресурсов в научно-исследовательских целях, не разрушающих окружающую среду и не истощающих биологические ресурсы;

3) размещение объектов некапитального строительства, проведение капитального ремонта существующих объектов капитального строительства, капитального ремонта и реконструкции существующих линейных объектов, а также строительство линейных объектов, связанных с выполнением задач, возложенных на Памятник природы, в соответствии с действующим законодательством;

4) осуществление противопожарных мероприятий;

5) восстановительные работы и осуществление мероприятий по предотвращению изменений природных комплексов Памятника природы в результате негативного антропогенного влияния или стихийного бедствия;

6) удаление частей Памятника природы, представляющих угрозу жизни и здоровью людей;

7) проведение любительской и спортивной охоты, а также охоты в целях регулирования численности охотничьих ресурсов, осуществления научно-исследовательской деятельности;

8) иная деятельность, не противоречащая целям и задачам Памятника природы.

4.3. Юридические лица, индивидуальные предприниматели, заключившие охотхозяйственные соглашения, имеют право осуществлять деятельность в сфере охотничьего хозяйства на территории охотничьих угодий, входящих в границы Памятника природы, в соответствии с требованиями Федерального закона от 24 июля 2009 года № 209-ФЗ «Об охоте и о сохранении охотничьих ресурсов и о внесении изменений в отдельные законодательные акты Российской Федерации» и принятых в соответствии с ним нормативных правовых актов.

Деятельность, связанная с поиском, выслеживанием, преследованием охотничьих ресурсов, их добычей, первичной переработкой и транспортировкой на территории охотничьих угодий Республики Крым, расположенных в границах Памятника природы, осуществляется на основании разрешений на добычу охотничьих ресурсов, выдаваемых в установленном законом порядке, и при условии соблюдения ограничений охоты, установленных Правилами охоты, утвержденными приказом Министерства природных ресурсов и экологии Российской Федерации от 16 ноября 2010 года № 512 «Об утверждении правил охоты», а также ограничений охоты, введенных в установленном порядке руководителем высшего исполнительного органа государственной власти

Республики Крым.

5. Виды разрешенного использования земельных участков на территории Памятника природы.

5.1. Согласно приказу Министерства экономического развития Российской Федерации от 1 сентября 2014 года № 540 «Об утверждении классификатора видов разрешенного использования земельных участков» допускаются следующие виды разрешенного использования земельного участка на территории Памятника природы:

Основной вид разрешенного использования:
охрана природных территорий (9.1).

Вспомогательные виды разрешенного использования:
обеспечение научной деятельности (3.9), кроме размещения объектов капитального строительства;
природно-познавательный туризм (5.2), кроме размещения объектов капитального строительства;
историко-культурная деятельность (9.3).

6. Организация охраны территории Памятника природы

6.1. Государственный надзор в области охраны и использования особо охраняемых природных территорий осуществляется Минприроды Крыма при осуществлении регионального государственного экологического надзора в соответствии с законодательством Российской Федерации, Республики Крым в порядке, установленном Советом министров Республики Крым.

6.2. Охрана территории Памятника природы, его природных комплексов и объектов обеспечивается Учреждением.

6.3. Ответственность за нарушение режима Памятника природы устанавливается в соответствии с законодательством Российской Федерации и Республики Крым.

6.4. Посетители Памятника природы, а также правообладатели земельных участков, которые расположены в границах Памятника природы, обязаны соблюдать установленный режим особой охраны Памятника природы и несут за его нарушение административную, уголовную и иную установленную законом ответственность.

6.5. Вред, причиненный природному объекту и его комплексам, подлежит возмещению в соответствии с утвержденными в установленном порядке таксами и методиками исчисления размера ущерба, а при их отсутствии - по фактическим затратам на их восстановление.

Приложение 1
к Положению
о памятнике природы
регионального значения
Республики Крым
«Дуб-реликт бельбекских дубрав»

**Границы памятника природы регионального значения
Республики Крым «Дуб-реликт бельбекских дубрав»**



Приложение 2
к Положению
о памятнике природы
регионального значения
Республики Крым
«Дуб-реликт бельбекских дубрав»

**Сведения о характерных точках границ памятника природы
регионального значения Республики Крым
«Дуб-реликт бельбекских дубрав»**

Номер точки	X	Y
1	4935963,18	5172019,69
2	4935954,83	5172023,22
3	4935946,45	5172019,58
4	4935943,03	5172011,33
5	4935946,51	5172003,18
6	4935954,75	5171999,81
7	4935963,07	5172003,39
8	4935966,38	5172011,59
1	4935963,18	5172019,69

Приложение 9
к постановлению
Совета министров Республики Крым
от 10 октября 2017 года № 513
(в редакции постановления
Совета министров Республики Крым
от «31» марта 2021 года № 195)

ПОЛОЖЕНИЕ О ПАМЯТНИКЕ ПРИРОДЫ РЕГИОНАЛЬНОГО ЗНАЧЕНИЯ РЕСПУБЛИКИ КРЫМ «ОРЕХ ПУЗАНОВА»

1. Общие положения

1.1. Памятник природы регионального значения Республики Крым «Орех Пузанова» (далее - Памятник природы) в соответствии с распоряжением Совета министров Республики Крым от 05 февраля 2015 года № 69-р «Об утверждении Перечня особо охраняемых природных территорий регионального значения Республики Крым» является особо охраняемой природной территорией.

1.2. Памятник природы создан без ограничения срока действия.

1.3. Памятник природы находится в ведении Министерства экологии и природных ресурсов Республики Крым (далее - Минприроды Крыма).

1.4. Управление Памятником природы, оказание рекреационных услуг и услуг по обеспечению функционирования Памятника природы, а также выполнение мероприятий по сохранению биологического разнообразия и поддержанию в естественном состоянии природных комплексов и объектов на территории Памятника природы осуществляется государственным автономным учреждением Республики Крым «Управление особо охраняемыми природными территориями Республики Крым» (далее - Учреждение).

1.5. Осуществление деятельности на территории Памятника природы, не противоречащей режиму особой охраны территории Памятника природы, установленному настоящим Положением, предварительно согласовывается с Учреждением.

1.6. Объявление природного объекта Памятником природы произведено без изъятия у собственника земельного участка, на котором он расположен.

Собственник земельного участка, на котором в том числе находится Памятник природы, принимает на себя обязательства по обеспечению режима особой охраны Памятника природы.

Ограничение прав собственника земельного участка в целях соблюдения режима памятника природы устанавливается в соответствии с федеральным законодательством.

1.7. Общая площадь территории Памятника природы составляет 0,0203 га.

1.8. Оказание Учреждением платных услуг осуществляется в соответствии

с действующим законодательством.

2. Границы Памятника природы

2.1. Памятник природы расположен по ул. 8-го Марта, 18, с. Верхоречье муниципального образования Бахчисарайский район Республики Крым.

2.2. Границы и особенности режима особой охраны Памятника природы учитываются при подготовке документов территориального планирования, проведении инвентаризации земель.

2.3. Границы Памятника природы представлены в приложении 1 к настоящему Положению.

2.4. Сведения о характерных точках границы Памятника природы представлены в приложении 2 к настоящему Положению.

2.5. Сведения о границах Памятника природы внесены в Единый государственный реестр недвижимости (учетный номер 90.01.2.25).

3. Цель создания и задачи Памятника природы

3.1. Памятник природы создан с целью охраны и сохранения в природном состоянии ценного в научном, эстетическом отношении дерева - ореха грецкого (лат. *Juglans regia*) возрастом более 500 лет.

3.2. Основными задачами Памятника природы являются:
охрана и сохранение в природном состоянии Памятника природы;
осуществление разрешенной рекреационной деятельности при соблюдении установленного режима особой охраны;
экологическое просвещение;
осуществление экологического мониторинга;
проведение научных исследований.

4. Режим особой охраны территории Памятника природы

4.1. На территории Памятника природы запрещается любая деятельность, которая может нанести ущерб природным комплексам и объектам растительного и животного мира, культурно-историческим объектам и которая противоречит его целям и задачам, в том числе:

- 1) строительство объектов капитального строительства;
- 2) размещение объектов некапитального строительства, строительство линейных объектов, не связанных с выполнением задач, возложенных на Памятник природы;
- 3) засорение и загрязнение территории Памятника природы;
- 4) пускание палов, выжигание растительности;
- 5) пользование недрами;
- 6) уничтожение и повреждение форм рельефа и геологических отслоений, сбор образцов горных пород и минералов, остатков ископаемой флоры и фауны

(кроме сбора для научных целей в установленном законодательством порядке;

7) создание объектов размещения отходов производства и потребления, радиоактивных, химических, взрывчатых, токсичных, отравляющих и ядовитых веществ;

8) применение минеральных удобрений, химических средств защиты растений и стимуляторов роста без согласования в установленном законодательством порядке;

9) движение и стоянка по территории Памятника природы всех видов транспортных средств (кроме транспорта Учреждения, экстренных, аварийных и надзорных служб, транспорта для проведения хозяйственных мероприятий, связанных с обеспечением функционирования Памятника природы);

10) организация лагерей, мест отдыха, разведение костров, пользование открытыми источниками огня, установка палаток;

11) уничтожение или повреждение деревьев, кустарников, травянистой растительности;

12) сенокосение;

13) осуществление заготовки и сбора недревесных, лесных ресурсов, дикорастущих плодов, ягод, орехов, грибов, других пригодных для употребления в пищу лесных ресурсов, лекарственных растений, за исключением сбора для научных целей, а также заготовки и сбора гражданами таких ресурсов для собственных нужд;

14) уничтожение, добыча и отлов объектов животного мира;

15) разорение гнезд, нор, сбор яиц и пуха, кроме сбора в научных целях, который проводится в соответствии с требованиями действующего законодательства и по согласованию с уполномоченными органами;

16) обустройство загонов и птичников, прогон, проход и выпас сельскохозяйственных животных;

17) проведение всех видов охоты;

18) нахождение с огнестрельным, пневматическим и охотничьим оружием, за исключением лиц, осуществляющих государственный контроль и надзор, а также лиц, проводящих оперативно-розыскные мероприятия;

19) нахождение с метательным оружием, капканами и другими орудиями охоты, а также с продукцией добывания объектов животного мира без соответствующих разрешений, предусмотренных действующим законодательством Российской Федерации и Республики Крым;

20) нахождение с собаками охотничьих пород, за исключением используемых при организации мероприятий по охране природных комплексов и объектов, а также при проведении оперативно-розыскных и аварийно-спасательных мероприятий;

21) нанесение самовольных надписей и знаков;

22) проведение в пределах Памятника природы археологических исследований без согласования в установленном законодательством порядке;

23) проведение мелиоративных и любых других работ, которые могут привести к изменению гидрологического и гидрохимического режимов;

24) уничтожение или повреждение информационных и охранных знаков.

4.2. На территории Памятника природы в установленном порядке разрешается:

1) осуществление Учреждением рекреационной и эколого-просветительской деятельности при соблюдении режима особой охраны Памятника природы;

2) проведение научных исследований, использование природных ресурсов в научно-исследовательских целях, не разрушающих окружающую среду и не истощающих биологические ресурсы;

3) размещение объектов некапитального строительства, проведение капитального ремонта существующих объектов капитального строительства, капитального ремонта и реконструкции существующих линейных объектов, а также строительство линейных объектов, связанных с выполнением задач, возложенных на Памятник природы, в соответствии с действующим законодательством;

4) осуществление противопожарных мероприятий;

5) восстановительные работы и осуществление мероприятий по предотвращению изменений природных комплексов Памятника природы в результате негативного антропогенного влияния или стихийного бедствия;

6) удаление частей Памятника природы, представляющих угрозу жизни и здоровью людей;

7) иная деятельность, не противоречащая целям и задачам Памятника природы.

5. Виды разрешенного использования земельных участков на территории Памятника природы.

5.1. Согласно приказу Министерства экономического развития Российской Федерации от 1 сентября 2014 года № 540 «Об утверждении классификатора видов разрешенного использования земельных участков» допускаются следующие виды разрешенного использования земельного участка на территории Памятника природы:

Основной вид разрешенного использования:

охрана природных территорий (9.1);

для индивидуального жилищного строительства (2.1), кроме размещения объектов капитального строительства.

Вспомогательные виды разрешенного использования:

обеспечение научной деятельности (3.9), кроме размещения объектов капитального строительства;

природно-познавательный туризм (5.2), кроме размещения объектов капитального строительства;

историко-культурная деятельность (9.3).

6. Организация охраны территории Памятника природы

6.1. Государственный надзор в области охраны и использования особо охраняемых природных территорий осуществляется Минприроды Крыма при осуществлении регионального государственного экологического надзора в соответствии с законодательством Российской Федерации, Республики Крым в порядке, установленном Советом министров Республики Крым.

6.2. Охрана территории Памятника природы, его природных комплексов и объектов обеспечивается Учреждением.

6.3. Ответственность за нарушение режима Памятника природы устанавливается в соответствии с законодательством Российской Федерации и Республики Крым.

6.4. Посетители Памятника природы, а также правообладатели земельных участков, которые расположены в границах Памятника природы, обязаны соблюдать установленный режим особой охраны Памятника природы и несут за его нарушение административную, уголовную и иную установленную законом ответственность.

6.5. Вред, причиненный природным объектам и комплексам в границах Памятника природы, подлежит возмещению в соответствии с утвержденными в установленном порядке таксами и методиками исчисления размера ущерба, а при их отсутствии - по фактическим затратам на их восстановление.

Приложение 2
к Положению
о памятнике природы
регионального значения
Республики Крым
«Орех Пузанова»

**Сведения о характерных точках границ памятника природы
регионального значения Республики Крым «Орех Пузанова»**

Номер точки	X	Y
1	4943176,3	5180731,18
2	4943172,99	5180733,73
3	4943168,32	5180734,28
4	4943164,2	5180732,15
5	4943161,9	5180727,22
6	4943162,88	5180721,48
7	4943167,68	5180717,99
8	4943173,29	5180718,38
9	4943177,41	5180722,33
10	4943178,26	5180726,33
1	4943176,3	5180731,18

Приложение 10
к постановлению
Совета министров Республики Крым
от 10 октября 2017 года № 513
(в редакции постановления
Совета министров Республики Крым
от «31» марта 2021 года № 195)

**ПОЛОЖЕНИЕ
О ПАМЯТНИКЕ ПРИРОДЫ РЕГИОНАЛЬНОГО ЗНАЧЕНИЯ
РЕСПУБЛИКИ КРЫМ «ФИСТАШКА ЮСТИНИАНА»**

1. Общие положения

1.1. Памятник природы регионального значения Республики Крым «Фисташка Юстиниана» (далее - Памятник природы) в соответствии с распоряжением Совета министров Республики Крым от 05 февраля 2015 года № 69-р «Об утверждении Перечня особо охраняемых природных территорий регионального значения Республики Крым» является особо охраняемой природной территорией.

1.2. Памятник природы создан без ограничения срока действия.

1.3. Памятник природы находится в ведении Министерства экологии и природных ресурсов Республики Крым (далее - Минприроды Крыма).

1.4. Управление Памятником природы, выполнение работ по обеспечению его функционирования, а также мероприятий по сохранению биологического разнообразия и поддержанию в естественном состоянии природных комплексов и объектов на территории Памятника природы осуществляется Государственным автономным учреждением Республики Крым «Управление особо охраняемыми природными территориями Республики Крым» (далее - Учреждение).

1.5. Осуществление деятельности на территории Памятника природы, не противоречащей режиму особой охраны территории Памятника природы, установленному настоящим Положением, предварительно согласовывается с Учреждением.

1.6. Памятник природы образован без изъятия земельного участка у его пользователя.

Пользователь земельного участка, на котором находится Памятник природы, принимает на себя обязательства по обеспечению режима особой охраны памятника природы.

Ограничение прав пользователя земельного участка в целях соблюдения режима памятника природы устанавливается в соответствии с федеральным законодательством.

1.7. Общая площадь территории Памятника природы составляет 0,0191 га.

2. Границы Памятника природы

2.1. Памятник природы расположен на мысе Ай-Тодор, пгт Гаспра, городской округ Ялта, Республика Крым.

2.2. Границы и особенности режима особой охраны Памятника природы учитываются при подготовке документов территориального планирования, проведении инвентаризации земель.

2.3. Границы Памятника природы представлены в приложении 1 к настоящему Положению.

2.4. Сведения о характерных точках границы Памятника природы представлены в приложении 2 к настоящему Положению.

2.5. Сведения о границах Памятника природы внесены в Единый государственный реестр недвижимости (учетный номер 90.25.2.78).

3. Цель создания и задачи Памятника природы

3.1. Памятник природы создан с целью охраны и сохранения в природном состоянии ценного в научном, эстетическом отношении дерева - фисташки туполистной (лат. *Pistacia atlantica* Desf. subsp. *mutica*) возрастом более 1000 лет.

3.2. Основными задачами Памятника природы являются:
охрана и сохранение в природном состоянии Памятника природы;
экологическое просвещение;
осуществление экологического мониторинга;
проведение научных исследований.

4. Режим особой охраны территории Памятника природы

4.1. На территории Памятника природы запрещается любая деятельность, которая может нанести ущерб природным комплексам и объектам растительного и животного мира, культурно-историческим объектам и которая противоречит его целям и задачам, в том числе:

- 1) строительство объектов капитального строительства;
- 2) размещение объектов некапитального строительства, строительство линейных объектов, не связанных с выполнением задач, возложенных на Памятник природы;
- 3) засорение и загрязнение территории Памятника природы;
- 4) пускание палов, выжигание растительности;
- 5) пользование недрами;
- 6) уничтожение и повреждение форм рельефа и геологических отслоений, сбор образцов горных пород и минералов, остатков ископаемой флоры и фауны (кроме сбора для научных целей в установленном законодательством порядке);
- 7) создание объектов размещения отходов производства и потребления,

радиоактивных, химических, взрывчатых, токсичных, отравляющих и ядовитых веществ;

8) применение минеральных удобрений, химических средств защиты растений и стимуляторов роста без согласования в установленном законодательством порядке;

9) движение и стоянка по территории Памятника природы всех видов транспортных средств (кроме транспорта Учреждения, экстренных, аварийных и надзорных служб, транспорта для проведения хозяйственных мероприятий, связанных с обеспечением функционирования Памятника природы);

10) организация лагерей, мест отдыха, разведение костров, пользование открытыми источниками огня, установка палаток;

11) уничтожение или повреждение деревьев, кустарников, травянистой растительности;

12) сенокошение и распашка земель;

13) осуществление заготовки и сбора недревесных, лесных ресурсов, дикорастущих плодов, ягод, орехов, грибов, других пригодных для употребления в пищу лесных ресурсов, лекарственных растений, за исключением сбора для научных целей, а также заготовки и сбора гражданами таких ресурсов для собственных нужд;

14) уничтожение, добыча и отлов объектов животного мира;

15) разорение гнезд, нор, сбор яиц и пуха, кроме сбора в научных целях, который проводится в соответствии с требованиями действующего законодательства и по согласованию с уполномоченными органами;

16) обустройство загонов и птичников, прогон, проход и выпас сельскохозяйственных животных;

17) проведение всех видов охоты;

18) нахождение с огнестрельным, пневматическим и охотничьим оружием, за исключением лиц, осуществляющих государственный контроль и надзор, а также лиц, проводящих оперативно-розыскные мероприятия;

19) нахождение с метательным оружием, капканами и другими орудиями охоты, а также с продукцией добывания объектов животного мира без соответствующих разрешений, предусмотренных действующим законодательством Российской Федерации и Республики Крым;

20) нахождение с собаками охотничьих пород, за исключением используемых при организации мероприятий по охране природных комплексов и объектов, а также при проведении оперативно-розыскных и аварийно-спасательных мероприятий;

21) нанесение самовольных надписей и знаков;

22) проведение в пределах Памятника природы археологических исследований без согласования в установленном законодательством порядке;

23) проведение мелиоративных и любых других работ, которые могут привести к изменению гидрологического и гидрохимического режимов;

24) уничтожение или повреждение информационных и охранных знаков.

4.2. На территории Памятника природы в установленном порядке

разрешается:

- 1) осуществление рекреационной и эколого-просветительской деятельности при соблюдении режима особой охраны Памятника природы;
- 2) проведение научных исследований, использование природных ресурсов в научно-исследовательских целях, не разрушающих окружающую среду и не истощающих биологические ресурсы;
- 3) размещение объектов некапитального строительства, проведение капитального ремонта существующих объектов капитального строительства, капитального ремонта и реконструкции существующих линейных объектов, а также строительство линейных объектов, связанных с выполнением задач, возложенных на Памятник природы, в соответствии с действующим законодательством;
- 4) осуществление противопожарных мероприятий;
- 5) восстановительные работы и осуществление мероприятий по предотвращению изменений природных комплексов Памятника природы в результате негативного антропогенного влияния или стихийного бедствия;
- 6) удаление частей Памятника природы, представляющих угрозу жизни и здоровью людей;
- 7) иная деятельность, не противоречащая целям и задачам Памятника природы.

5. Виды разрешенного использования земельных участков на территории Памятника природы.

5.1. Согласно приказу Министерства экономического развития Российской Федерации от 1 сентября 2014 года № 540 «Об утверждении классификатора видов разрешенного использования земельных участков» допускаются следующие виды разрешенного использования земельного участка с кадастровым номером 90:25:020101:3963:

основной вид разрешенного использования:

охрана природных территорий (9.1);

обеспечение обороны и безопасности (8.0), кроме размещения объектов капитального строительства.

Вспомогательные виды разрешенного использования:

обеспечение научной деятельности (3.9), кроме размещения объектов капитального строительства;

природно-познавательный туризм (5.2), кроме размещения объектов капитального строительства;

историко-культурная деятельность (9.3);

6. Организация охраны территории Памятника природы

6.1. Государственный надзор в области охраны и использования особо

охраняемых природных территорий осуществляется Минприроды Крыма при осуществлении регионального государственного экологического надзора в соответствии с законодательством Российской Федерации, Республики Крым в порядке, установленном Советом министров Республики Крым.

6.2. Охрана территории Памятника природы, его природных комплексов и объектов обеспечивается Учреждением.

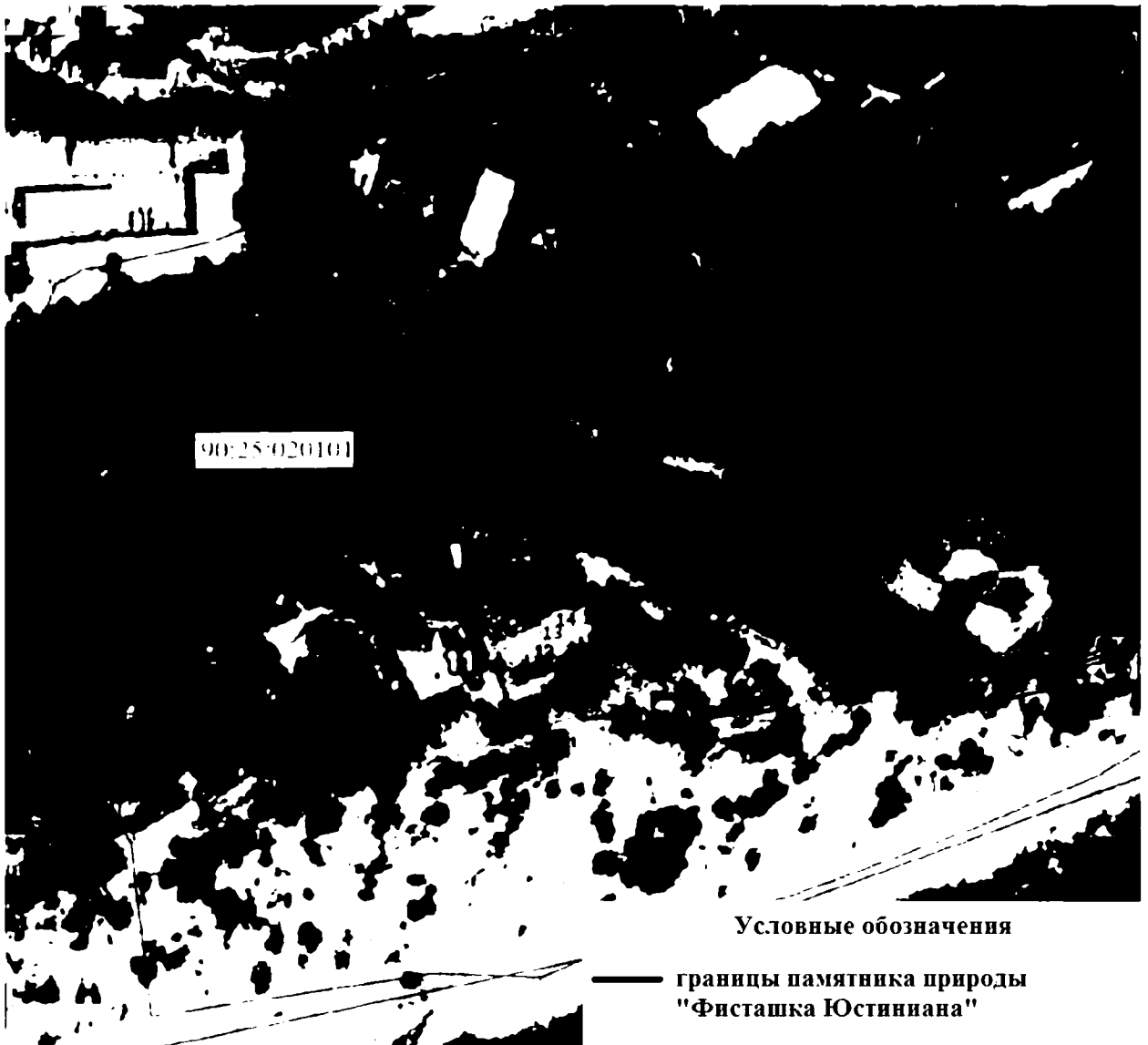
6.3. Ответственность за нарушение режима Памятника природы устанавливается в соответствии с законодательством Российской Федерации и Республики Крым.

6.4. Посетители Памятника природы, а также правообладатели земельных участков, которые расположены в границах Памятника природы, обязаны соблюдать установленный режим особой охраны Памятника природы и несут за его нарушение административную, уголовную и иную установленную законом ответственность.

6.5. Вред, причиненный природному объекту и его комплексам, подлежит возмещению в соответствии с утвержденными в установленном порядке таксами и методиками исчисления размера ущерба, а при их отсутствии - по фактическим затратам на их восстановление.

Приложение 1
к Положению
о памятнике природы
регионального значения
Республики Крым
«Фисташка Юстиниана»

**Границы памятника природы регионального значения
Республики Крым «Фисташка Юстиниана»**



Приложение 2
к Положению
о памятнике природы
регионального значения
Республики Крым
«Фисташка Юстиниана»

**Сведения о характерных точках границ памятника природы
регионального значения Республики Крым «Фисташка Юстиниана»**

Номер точки	X	Y
1	4913260,40	5190449,89
2	4913259,71	5190453,32
3	4913257,22	5190456,27
4	4913253,89	5190458,07
5	4913249,92	5190457,75
6	4913247,00	5190456,18
7	4913245,53	5190454,04
8	4913244,55	5190449,07
9	4913246,18	5190444,95
10	4913249,41	5190442,91
11	4913252,54	5190442,36
12	4913255,56	5190443,13
13	4913258,01	5190444,60
14	4913259,80	5190446,86
1	4913260,40	5190449,89

Приложение 11
к постановлению
Совета министров Республики Крым
от 10 октября 2017 года № 513
(в редакции постановления
Совета министров Республики Крым
от «11» марта 2021 года № 195)

ПОЛОЖЕНИЕ О ПАМЯТНИКЕ ПРИРОДЫ РЕГИОНАЛЬНОГО ЗНАЧЕНИЯ РЕСПУБЛИКИ КРЫМ «ПЛАТАН ПАМЯТЬ АЛУСТОНА»

1. Общие положения

1.1. Памятник природы регионального значения Республики Крым «Платан память Алустона» (далее - Памятник природы) в соответствии с распоряжением Совета министров Республики Крым от 05 февраля 2015 года № 69-р «Об утверждении Перечня особо охраняемых природных территорий регионального значения Республики Крым» является особо охраняемой природной территорией.

1.2. Памятник природы создан без ограничения срока действия.

1.3. Памятник природы находится в ведении Министерства экологии и природных ресурсов Республики Крым (далее - Минприроды Крыма).

1.4. Управление Памятником природы, оказание рекреационных услуг и услуг по обеспечению функционирования Памятника природы, а также выполнение мероприятий по сохранению биологического разнообразия и поддержанию в естественном состоянии природных комплексов и объектов на территории Памятника природы осуществляется государственным автономным учреждением Республики Крым «Управление особо охраняемыми природными территориями Республики Крым» (далее - Учреждение).

1.5. Осуществление деятельности на территории Памятника природы, не противоречащей режиму особой охраны территории Памятника природы, установленному настоящим Положением, предварительно согласовывается с Учреждением.

1.6. Памятник природы образован без изъятия земельного участка у его пользователя.

Пользователь земельного участка, на котором в том числе находится Памятник природы, принимает на себя обязательства по обеспечению режима особой охраны памятника природы.

Ограничение прав пользователя земельного участка в целях соблюдения режима памятника природы устанавливается в соответствии с федеральным законодательством.

1.7. Общая площадь территории Памятника природы составляет 0,0154 га.

1.8. Оказание Учреждением платных услуг осуществляется в соответствии с действующим законодательством.

2. Границы Памятника природы

2.1. Памятник природы расположен на территории городского округа Алушта, в 200 метрах от моря и реки Демерджи, в парке.

2.2. Границы и особенности режима особой охраны Памятника природы учитываются при подготовке документов территориального планирования, проведении инвентаризации земель.

2.3. Границы Памятника природы представлены в приложении 1 к настоящему Положению.

2.4. Сведения о характерных точках границы Памятника природы представлены в приложении 2 к настоящему Положению.

2.5. Сведения о границах Памятника природы внесены в Единый государственный реестр недвижимости (учетный номер 90.15.2.56).

3. Цель создания и задачи Памятника природы

3.1. Памятник природы создан с целью охраны и сохранения в природном состоянии ценного в научном, эстетическом отношении дерева - платана гибридного (лат. *Platanus acerifolia*) возрастом более 150 лет.

3.2. Основными задачами Памятника природы являются:
охрана и сохранение в природном состоянии Памятника природы;
осуществление разрешенной рекреационной деятельности при соблюдении установленного режима особой охраны;
экологическое просвещение;
осуществление экологического мониторинга;
проведение научных исследований.

4. Режим особой охраны территории Памятника природы

4.1. На территории Памятника природы запрещается любая деятельность, которая может нанести ущерб природным комплексам и объектам растительного и животного мира, культурно-историческим объектам и которая противоречит его целям и задачам, в том числе:

- 1) строительство объектов капитального строительства;
- 2) размещение объектов некапитального строительства, строительство линейных объектов, не связанных с выполнением задач, возложенных на Памятник природы;
- 3) засорение и загрязнение территории Памятника природы;
- 4) пускание палов, выжигание растительности;
- 5) пользование недрами;
- 6) уничтожение и повреждение форм рельефа и геологических отслоений,

сбор образцов горных пород и минералов, остатков ископаемой флоры и фауны (кроме сбора для научных целей в установленном законодательством порядке;

7) создание объектов размещения отходов производства и потребления, радиоактивных, химических, взрывчатых, токсичных, отравляющих и ядовитых веществ;

8) применение минеральных удобрений, химических средств защиты растений и стимуляторов роста без согласования в установленном законодательством порядке;

9) движение и стоянка по территории Памятника природы всех видов транспортных средств (кроме транспорта Учреждения, экстренных, аварийных и надзорных служб, транспорта для проведения хозяйственных мероприятий, связанных с обеспечением функционирования Памятника природы);

10) организация лагерей, мест отдыха, разведение костров, пользование открытыми источниками огня, установка палаток;

11) уничтожение или повреждение деревьев, кустарников, травянистой растительности;

12) сенокошение и распашка земель;

13) осуществление заготовки и сбора недревесных, лесных ресурсов, дикорастущих плодов, ягод, орехов, грибов, других пригодных для употребления в пищу лесных ресурсов, лекарственных растений, за исключением сбора для научных целей, а также заготовки и сбора гражданами таких ресурсов для собственных нужд;

14) уничтожение, добыча и отлов объектов животного мира;

15) разорение гнезд, нор, сбор яиц и пуха, кроме сбора в научных целях, который проводится в соответствии с требованиями действующего законодательства и по согласованию с уполномоченными органами;

16) обустройство загонов и птичников, прогон, проход и выпас сельскохозяйственных животных;

17) проведение всех видов охоты;

18) нахождение с огнестрельным, пневматическим и охотничьим оружием, за исключением лиц, осуществляющих государственный контроль и надзор, а также лиц, проводящих оперативно-розыскные мероприятия;

19) нахождение с метательным оружием, капканами и другими орудиями охоты, а также с продукцией добывания объектов животного мира без соответствующих разрешений, предусмотренных действующим законодательством Российской Федерации и Республики Крым;

20) нахождение с собаками охотничьих пород, за исключением используемых при организации мероприятий по охране природных комплексов и объектов, а также при проведении оперативно-розыскных и аварийно-спасательных мероприятий;

21) нанесение самовольных надписей и знаков;

22) проведение в пределах Памятника природы археологических исследований без согласования в установленном законодательством порядке;

23) проведение мелиоративных и любых других работ, которые могут

привести к изменению гидрологического и гидрохимического режимов;

24) уничтожение или повреждение информационных и охранных знаков.

4.2. На территории Памятника природы в установленном порядке разрешается:

1) осуществление Учреждением рекреационной и эколого-просветительской деятельности, при соблюдении режима особой охраны Памятника природы;

2) проведение научных исследований, использование природных ресурсов в научно-исследовательских целях, не разрушающих окружающую среду и не истощающих биологические ресурсы;

3) размещение объектов некапитального строительства, проведение капитального ремонта существующих объектов капитального строительства, капитального ремонта и реконструкции существующих линейных объектов, а также строительство линейных объектов, связанных с выполнением задач, возложенных на Памятник природы, в соответствии с действующим законодательством;

4) осуществление противопожарных мероприятий;

5) восстановительные работы и осуществление мероприятий по предотвращению изменений природных комплексов Памятника природы в результате негативного антропогенного влияния или стихийного бедствия;

6) удаление частей Памятника природы, представляющих угрозу жизни и здоровью людей;

7) иная деятельность, не противоречащая целям и задачам Памятника природы.

5. Виды разрешенного использования земельных участков на территории Памятника природы.

5.1. Согласно приказу Министерства экономического развития Российской Федерации от 1 сентября 2014 года № 540 «Об утверждении классификатора видов разрешенного использования земельных участков» допускаются следующие виды разрешенного использования земельных участков, расположенных на территории Памятника природы, в том числе с кадастровым номером 90:15:010103:6991:

основной вид разрешенного использования:

охрана природных территорий (9.1);

образование и просвещение (3.5), кроме размещения объектов капитального строительства.

Вспомогательные виды разрешенного использования:

обеспечение научной деятельности (3.9), кроме размещения объектов капитального строительства;

природно-познавательный туризм (5.2), кроме размещения объектов капитального строительства;

историко-культурная деятельность (9.3).

6. Организация охраны территории Памятника природы

6.1. Государственный надзор в области охраны и использования особо охраняемых природных территорий осуществляется Минприроды Крыма при осуществлении регионального государственного экологического надзора в соответствии с законодательством Российской Федерации, Республики Крым в порядке, установленном Советом министров Республики Крым.

6.2. Охрана территории Памятника природы, его природных комплексов и объектов обеспечивается Учреждением.

6.3. Ответственность за нарушение режима Памятника природы устанавливается в соответствии с законодательством Российской Федерации и Республики Крым.

6.4. Посетители Памятника природы, а также правообладатели земельных участков, которые расположены в границах Памятника природы, обязаны соблюдать установленный режим особой охраны Памятника природы и несут за его нарушение административную, уголовную и иную установленную законом ответственность.

6.5. Вред, причиненный природному объекту и его комплексам, подлежит возмещению в соответствии с утвержденными в установленном порядке таксами и методиками исчисления размера ущерба, а при их отсутствии - по фактическим затратам на их восстановление.

Приложение 1
к Положению
о памятнике природы
регионального значения
Республики Крым
«Платан память Алустана»

**Границы памятника природы регионального значения
Республики Крым «Платан память Алустана»**



Приложение 2
к Положению
о памятнике природы
регионального значения
Республики Крым
«Платан память Алустана»

**Сведения о характерных точках границ памятника природы
регионального значения Республики Крым
«Платан память Алустана»**

Номер точки	X	Y
1	4940332,05	5214334,59
2	4940330,65	5214338,97
3	4940328,49	5214340,46
4	4940324,90	5214341,65
5	4940322,18	5214341,56
6	4940320,44	5214340,19
7	4940318,16	5214338,38
8	4940317,95	5214335,02
9	4940318,46	5214329,95
10	4940319,49	5214328,14
11	4940321,90	5214327,32
12	4940324,39	5214327,97
13	4940327,15	5214328,96
14	4940329,42	5214330,50
15	4940331,70	5214332,48
1	4940332,05	5214334,59

Приложение 12
к постановлению
Совета министров Республики Крым
от 10 октября 2017 года № 513
(в редакции постановления
Совета министров Республики Крым
от «31 марта» 2021 года № 195)

ПОЛОЖЕНИЕ О ПАМЯТНИКЕ ПРИРОДЫ РЕГИОНАЛЬНОГО ЗНАЧЕНИЯ РЕСПУБЛИКИ КРЫМ «ОРЕХ ЮРИЯ НИКУЛИНА»

1. Общие положения

1.1. Памятник природы регионального значения Республики Крым «Орех Юрия Никулина» (далее - Памятник природы) в соответствии с распоряжением Совета министров Республики Крым от 05 февраля 2015 года № 69-р «Об утверждении Перечня особо охраняемых природных территорий регионального значения Республики Крым» является особо охраняемой природной территорией.

1.2. Памятник природы создан без ограничения срока действия.

1.3. Памятник природы находится в ведении Министерства экологии и природных ресурсов Республики Крым (далее - Минприроды Крыма).

1.4. Управление Памятником природы, выполнение работ по обеспечению его функционирования, а также мероприятий по сохранению биологического разнообразия и поддержанию в естественном состоянии природных комплексов и объектов на территории Памятника природы осуществляется Государственным автономным учреждением Республики Крым «Управление особо охраняемыми природными территориями Республики Крым» (далее - Учреждение).

1.5. Осуществление деятельности на территории Памятника природы, не противоречащей режиму особой охраны территории Памятника природы, установленному настоящим Положением, предварительно согласовывается с Учреждением.

1.6. Объявление природного объекта Памятником природы произведено без изъятия у собственника земельного участка, на котором он расположен.

Собственник земельного участка, на котором находится Памятник природы, принимает на себя обязательства по обеспечению режима особой охраны Памятника природы.

Ограничение прав собственника земельного участка в целях соблюдения режима памятника природы устанавливается в соответствии с федеральным законодательством.

1.7. Общая площадь территории Памятника природы составляет 0,0107 га.

2. Границы Памятника природы

2.1. Памятник природы расположен в районе «Долины привидений» у подножия г. Демерджи.

2.2. Границы и особенности режима особой охраны Памятника природы учитываются при подготовке документов территориального планирования, проведении инвентаризации земель.

2.3. Границы Памятника природы представлены в приложении 1 к настоящему Положению.

2.4. Сведения о характерных точках границы Памятника природы представлены в приложении 2 к настоящему Положению.

2.5. Сведения о границах Памятника природы внесены в Единый государственный реестр недвижимости (учетный номер 90.15.2.57).

3. Цель создания и задачи Памятника природы

3.1. Памятник природы создан с целью охраны и сохранения в природном состоянии ценного в научном, эстетическом отношении дерева - грецкого ореха (лат. *Juglans regia*) в возрасте более 200 лет.

3.2. Основными задачами Памятника природы являются:
охрана и сохранение в природном состоянии Памятника природы;
экологическое просвещение;
осуществление экологического мониторинга;
проведение научных исследований.

4. Режим особой охраны территории Памятника природы

4.1. На территории Памятника природы запрещается любая деятельность, которая может нанести ущерб природным комплексам и объектам растительного и животного мира, культурно-историческим объектам и которая противоречит его целям и задачам, в том числе:

- 1) строительство объектов капитального строительства;
- 2) размещение объектов некапитального строительства, строительство линейных объектов, не связанных с выполнением задач, возложенных на Памятник природы;
- 3) засорение и загрязнение территории Памятника природы;
- 4) пускание палов, выжигание растительности;
- 5) пользование недрами;
- 6) уничтожение и повреждение форм рельефа и геологических отслоений, сбор образцов горных пород и минералов, остатков ископаемой флоры и фауны (кроме сбора для научных целей в установленном законодательством порядке);

7) создание объектов размещения отходов производства и потребления, радиоактивных, химических, взрывчатых, токсичных, отравляющих и ядовитых веществ;

8) применение минеральных удобрений, химических средств защиты растений и стимуляторов роста без согласования в установленном законодательством порядке;

9) движение и стоянка по территории Памятника природы всех видов транспортных средств (кроме транспорта Учреждения, экстренных, аварийных и надзорных служб, транспорта для проведения хозяйственных мероприятий, связанных с обеспечением функционирования Памятника природы);

10) организация лагерей, мест отдыха, разведение костров, пользование открытыми источниками огня, установка палаток;

11) уничтожение или повреждение деревьев, кустарников, травянистой растительности;

12) сенокошение и распашка земель;

13) осуществление заготовки и сбора недревесных, лесных ресурсов, дикорастущих плодов, ягод, орехов, грибов, других пригодных для употребления в пищу лесных ресурсов, лекарственных растений, за исключением сбора для научных целей, а также заготовки и сбора гражданами таких ресурсов для собственных нужд;

14) уничтожение, добыча и отлов объектов животного мира, за исключением случаев, предусмотренных настоящим Положением;

15) разорение гнезд, нор, сбор яиц и пуха, кроме сбора в научных целях, который проводится в соответствии с требованиями действующего законодательства;

16) обустройство загонов и птичников, прогон, проход и выпас сельскохозяйственных животных;

17) проведение промысловой, любительской и спортивной охоты;

18) нахождение с огнестрельным, пневматическим и охотничьим оружием, за исключением лиц, осуществляющих государственный контроль и надзор, а также лиц, проводящих оперативно-розыскные мероприятия, и случаев, предусмотренных настоящим Положением;

19) нахождение с метательным оружием, капканами и другими орудиями охоты, а также с продукцией добывания объектов животного мира без соответствующих разрешений, предусмотренных действующим законодательством Российской Федерации и Республики Крым;

20) нахождение с собаками охотничьих пород, за исключением используемых при организации мероприятий по охране природных комплексов и объектов, а также при проведении оперативно-розыскных и аварийно-спасательных мероприятий и случаев, предусмотренных настоящим Положением;

21) нанесение самовольных надписей и знаков;

22) проведение в пределах Памятника природы археологических исследований без согласования в установленном законодательством порядке;

23) проведение мелиоративных и любых других работ, которые могут привести к изменению гидрологического и гидрохимического режимов;

24) уничтожение или повреждение информационных и охранных знаков.

4.2. На территории Памятника природы в установленном порядке разрешается:

1) осуществление рекреационной и эколого-просветительской деятельности при соблюдении режима особой охраны Памятника природы;

2) проведение научных исследований, использование природных ресурсов в научно-исследовательских целях, не разрушающих окружающую среду и не истощающих биологические ресурсы;

3) размещение объектов некапитального строительства, проведение капитального ремонта существующих объектов капитального строительства, капитального ремонта и реконструкции существующих линейных объектов, а также строительство линейных объектов, связанных с выполнением задач, возложенных на Памятник природы, в соответствии с действующим законодательством;

4) осуществление противопожарных мероприятий;

5) восстановительные работы и осуществление мероприятий по предотвращению изменений природных комплексов Памятника природы в результате негативного антропогенного влияния или стихийного бедствия;

6) удаление частей Памятника природы, представляющих угрозу жизни и здоровью людей;

7) проведение охоты в целях регулирования численности охотничьих ресурсов, осуществления научно-исследовательской деятельности.

8) иная деятельность, не противоречащая целям и задачам Памятника природы.

4.3. Юридические лица, индивидуальные предприниматели, заключившие охотхозяйственные соглашения, имеют право осуществлять деятельность в сфере охотничьего хозяйства на территории охотничьих угодий, входящих в границы Памятника природы, в соответствии с требованиями Федерального закона от 24 июля 2009 года № 209-ФЗ «Об охоте и о сохранении охотничьих ресурсов и о внесении изменений в отдельные законодательные акты Российской Федерации» и принятых в соответствии с ним нормативных правовых актов.

Деятельность, связанная с поиском, отслеживанием, преследованием охотничьих ресурсов, их добычей, первичной переработкой и транспортировкой на территории охотничьих угодий Республики Крым, расположенных в границах Памятника природы, осуществляется на основании разрешений на добычу охотничьих ресурсов, выдаваемых в установленном законом порядке, и при условии соблюдения ограничений охоты, установленных Правилами охоты, утвержденными приказом Министерства природных ресурсов и экологии Российской Федерации от 16 ноября 2010 года № 512 «Об утверждении правил охоты», а также ограничений охоты, введенных в установленном порядке руководителем высшего исполнительного органа государственной власти Республики Крым.

5. Виды разрешенного использования земельных участков на территории Памятника природы.

5.1. Согласно приказу Министерства экономического развития Российской Федерации от 1 сентября 2014 года № 540 «Об утверждении классификатора видов разрешенного использования земельных участков» допускаются следующие виды разрешенного использования земельного участка с кадастровым номером 90:15:040102:13:

основной вид разрешенного использования:

охрана природных территорий (9.1);

приусадебный участок личного подсобного хозяйства (2.2), кроме размещения объектов капитального строительства;

Вспомогательные виды разрешенного использования:

обеспечение научной деятельности (3.9), кроме размещения объектов капитального строительства;

природно-познавательный туризм (5.2), кроме размещения объектов капитального строительства;

историко-культурная деятельность (9.3).

6. Организация охраны территории Памятника природы

6.1. Государственный надзор в области охраны и использования особо охраняемых природных территорий осуществляется Минприроды Крыма при осуществлении регионального государственного экологического надзора в соответствии с законодательством Российской Федерации и Республики Крым в порядке, установленном Советом министров Республики Крым.

6.2. Охрана Памятника природы, его природных комплексов обеспечивается Учреждением.

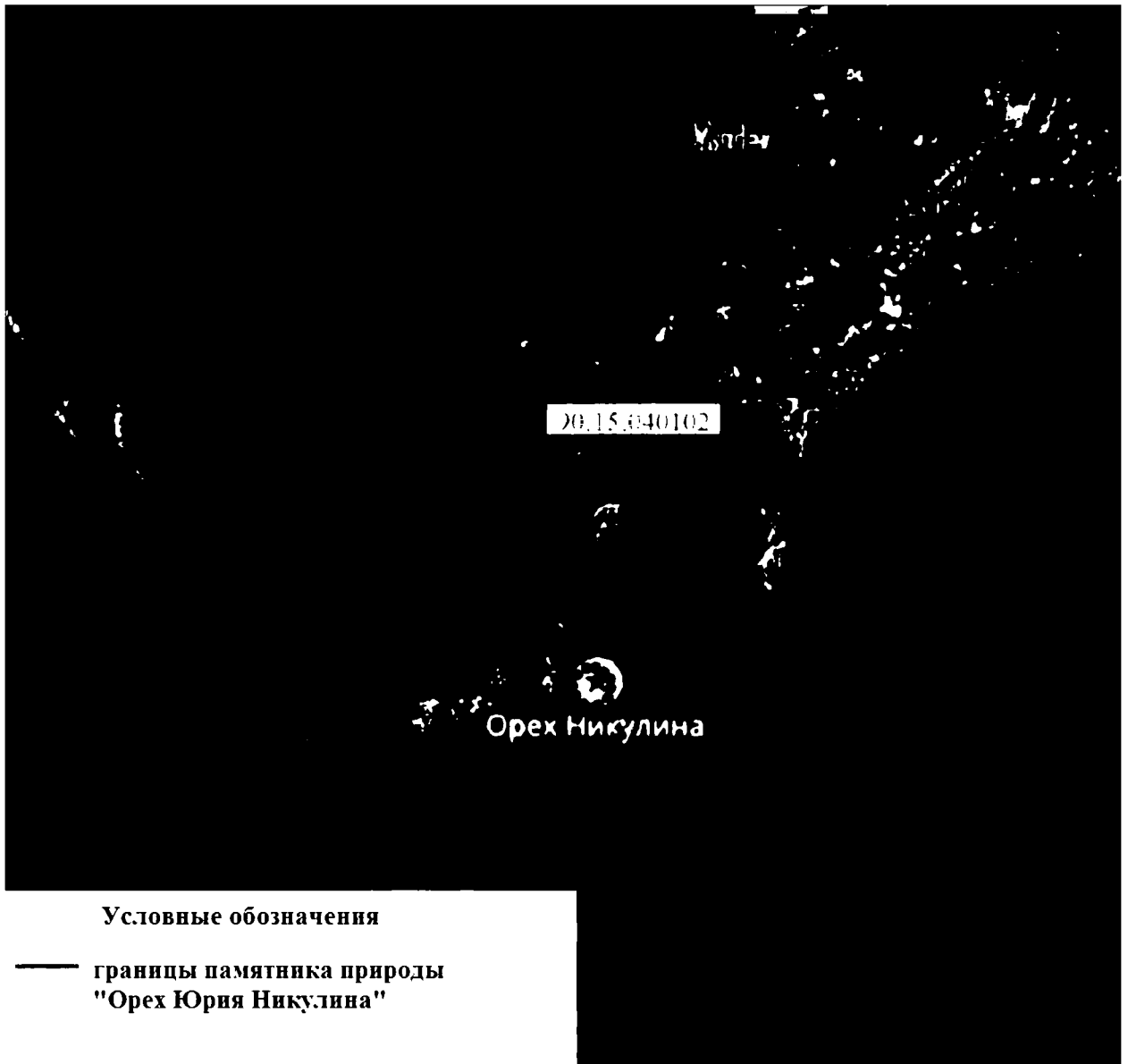
6.3. Ответственность за нарушение режима Памятника природы устанавливается в соответствии с законодательством Российской Федерации и Республики Крым.

6.4. Посетители Памятника природы, а также правообладатели земельных участков, которые расположены в границах Памятника природы, обязаны соблюдать установленный режим особой охраны Памятника природы и несут за его нарушение административную, уголовную и иную установленную законом ответственность.

6.5. Вред, причиненный природному объекту и его комплексам, подлежит возмещению в соответствии с утвержденными в установленном порядке таксами и методиками исчисления размера ущерба, а при их отсутствии - по фактическим затратам на их восстановление.

Приложение 1
к Положению
о памятнике природы
регионального значения
Республики Крым
«Орех Юрия Никулина»

**Границы памятника природы регионального значения
Республики Крым «Орех Юрия Никулина»**



Приложение 2
к Положению
о памятнике природы
регионального значения
Республики Крым
«Орех Юрия Никулина»

**Сведения о характерных точках границ памятника природы
регионального значения Республики Крым «Орех Юрия Никулина»**

Номер точки	X	Y
1	4948677,85	5212841,45
2	4948676,61	5212843,99
3	4948674,33	5212846,01
4	4948671,59	5212846,27
5	4948668,33	5212845,18
6	4948666,36	5212842,33
7	4948666,62	5212837,77
8	4948669,10	5212835,13
9	4948672,31	5212834,30
10	4948675,78	5212835,65
11	4948677,80	5212838,70
1	4948677,85	5212841,45

Приложение 13
к постановлению
Совета министров Республики Крым
от 10 октября 2017 года № 513
(в редакции постановления
Совета министров Республики Крым
от «31» марта 2021 года № 195)

О ПАМЯТНИКЕ ПРИРОДЫ РЕГИОНАЛЬНОГО ЗНАЧЕНИЯ РЕСПУБЛИКИ КРЫМ «ЗЕМЛЯНИЧНИК ЕНЫ»

1. Общие положения

1.1. Памятник природы регионального значения Республики Крым «Земляничник Ены» (далее - Памятник природы) в соответствии с распоряжением Совета министров Республики Крым от 05 февраля 2015 года № 69-р «Об утверждении Перечня особо охраняемых природных территорий регионального значения Республики Крым» является особо охраняемой природной территорией.

1.2. Памятник природы создан без ограничения срока действия.

1.3. Памятник природы находится в ведении Министерства экологии и природных ресурсов Республики Крым (Минприроды Крыма).

1.4. Управление Памятником природы, оказание рекреационных услуг и услуг по обеспечению функционирования Памятника природы, а также выполнение мероприятий по сохранению биологического разнообразия и поддержанию в естественном состоянии природных комплексов и объектов на территории Памятника природы осуществляется Государственным бюджетным учреждением Республики Крым «Ялтинский горно-лесной природный заповедник» (далее - Учреждение).

1.5. Осуществление деятельности на территории Памятника природы, не противоречащей режиму особой охраны территории Памятника природы, установленному настоящим Положением, предварительно согласовывается с Учреждением.

1.6. Общая площадь территории Памятника природы составляет 0,0182 га.

1.7. Оказание Учреждением платных услуг осуществляется в соответствии с действующим законодательством.

2. Границы Памятника природы

2.1. Памятник природы расположен на территории городского округа Ялта, за границами населенных пунктов в районе пгт Ореанда, на горе Ай-Никола, в 20 метрах справа от Курчатовской туристической тропы.

2.2. Границы и особенности режима особой охраны Памятника природы

учитываются при подготовке документов территориального планирования, проведении инвентаризации земель.

2.3. Границы Памятника природы представлены в приложении 1 к настоящему Положению.

2.4. Сведения о характерных точках границы Памятника природы представлены в приложении 2 к настоящему Положению.

2.5. Сведения о границах Памятника природы внесены в Единый государственный реестр недвижимости (учетный номер 90.25.2.80).

3. Цель создания и задачи Памятника природы

3.1. Памятник природы создан с целью охраны и сохранения в природном состоянии ценного в научном, эстетическом отношении дерева - земляничника мелкоплодного (лат. *Arbutus andrachne* L.) в возрасте более 1300 лет.

3.2. Основными задачами Памятника природы являются:
охрана и сохранение в природном состоянии Памятника природы;
осуществление разрешенной рекреационной деятельности при соблюдении установленного режима особой охраны;
экологическое просвещение;
осуществление экологического мониторинга;
проведение научных исследований.

4. Режим особой охраны территории Памятника природы

4.1. На территории Памятника природы запрещается любая деятельность, которая может нанести ущерб природным комплексам и объектам растительного и животного мира, культурно-историческим объектам и которая противоречит его целям и задачам, в том числе:

- 1) строительство объектов капитального строительства;
- 2) размещение объектов некапитального строительства, строительство линейных объектов, не связанных с выполнением задач, возложенных на Памятник природы;
- 3) засорение и загрязнение территории Памятника природы;
- 4) пускание палов, выжигание растительности;
- 5) пользование недрами;
- 6) уничтожение и повреждение форм рельефа и геологических отслоений, сбор образцов горных пород и минералов, остатков ископаемой флоры и фауны (кроме сбора для научных целей в установленном законодательством порядке);
- 7) создание объектов размещения отходов производства и потребления, радиоактивных, химических, взрывчатых, токсичных, отравляющих и ядовитых веществ;
- 8) применение минеральных удобрений, химических средств защиты растений и стимуляторов роста без согласования в установленном законодательством порядке;

9) движение и стоянка по территории Памятника природы всех видов транспортных средств (кроме транспорта Учреждения, экстренных, аварийных и надзорных служб, транспорта для проведения хозяйственных мероприятий, связанных с обеспечением функционирования Памятника природы);

10) организация лагерей, мест отдыха, разведение костров, пользование открытыми источниками огня, установка палаток;

11) уничтожение или повреждение деревьев, кустарников, травянистой растительности;

12) сенокосение и распашка земель;

13) осуществление заготовки и сбора недревесных, лесных ресурсов, дикорастущих плодов, ягод, орехов, грибов, других пригодных для употребления в пищу лесных ресурсов, лекарственных растений, за исключением сбора для научных целей, а также заготовки и сбора гражданами таких ресурсов для собственных нужд;

14) уничтожение, добыча и отлов объектов животного мира;

15) разорение гнезд, нор, сбор яиц и пуха, кроме сбора в научных целях, который проводится в соответствии с требованиями действующего законодательства;

16) обустройство загонов и птичников, прогон, проход и выпас сельскохозяйственных животных;

17) проведение всех видов охоты;

18) нахождение с огнестрельным, пневматическим и охотничьим оружием, за исключением лиц, осуществляющих государственный контроль и надзор, а также лиц, проводящих оперативно-розыскные мероприятия;

19) нахождение с метательным оружием, капканами и другими орудиями охоты, а также с продукцией добывания объектов животного мира без соответствующих разрешений, предусмотренных действующим законодательством Российской Федерации и Республики Крым;

20) нахождение с собаками охотничьих пород, за исключением используемых при организации мероприятий по охране природных комплексов и объектов, а также при проведении оперативно-розыскных и аварийно-спасательных мероприятий;

21) нанесение самовольных надписей и знаков;

22) проведение в пределах Памятника природы археологических исследований без согласования в установленном законодательством порядке;

23) проведение мелиоративных и любых других работ, которые могут привести к изменению гидрологического и гидрохимического режимов;

24) уничтожение или повреждение информационных и охранных знаков.

4.2. На территории Памятника природы в установленном порядке разрешается:

1) осуществление Учреждением рекреационной и эколого-просветительской деятельности при соблюдении режима особой охраны Памятника природы;

2) проведение научных исследований, использование природных ресурсов

в научно-исследовательских целях, не разрушающих окружающую среду и не истощающих биологические ресурсы;

3) размещение объектов некапитального строительства, проведение капитального ремонта существующих объектов капитального строительства, капитального ремонта и реконструкции существующих линейных объектов, а также строительство линейных объектов, связанных с выполнением задач, возложенных на Памятник природы, в соответствии с действующим законодательством;

4) осуществление противопожарных мероприятий;

5) восстановительные работы и осуществление мероприятий по предотвращению изменений природных комплексов Памятника природы в результате негативного антропогенного влияния или стихийного бедствия;

6) удаление частей Памятника природы, представляющих угрозу жизни и здоровью людей;

7) иная деятельность, не противоречащая целям и задачам Памятника природы.

5. Виды разрешенного использования земельных участков на территории Памятника природы.

5.1. Согласно приказу Министерства экономического развития Российской Федерации от 1 сентября 2014 года № 540 «Об утверждении классификатора видов разрешенного использования земельных участков» допускаются следующие виды разрешенного использования земельного участка с кадастровым номером 90:25:000000:1397 на территории Памятника природы:

Основной вид разрешенного использования:

охрана природных территорий (9.1).

Вспомогательные виды разрешенного использования:

обеспечение научной деятельности (3.9), кроме размещения объектов капитального строительства;

природно-познавательный туризм (5.2), кроме размещения объектов капитального строительства;

историко-культурная деятельность (9.3).

6. Организация охраны территории Памятника природы

6.1. Государственный надзор в области охраны и использования особо охраняемых природных территорий осуществляется Минприроды Крыма при осуществлении регионального государственного экологического надзора в соответствии с законодательством Российской Федерации и Республики Крым в порядке, установленном Советом министров Республики Крым.

6.2. Охрана Памятника природы, его природных комплексов

обеспечивается Учреждением.

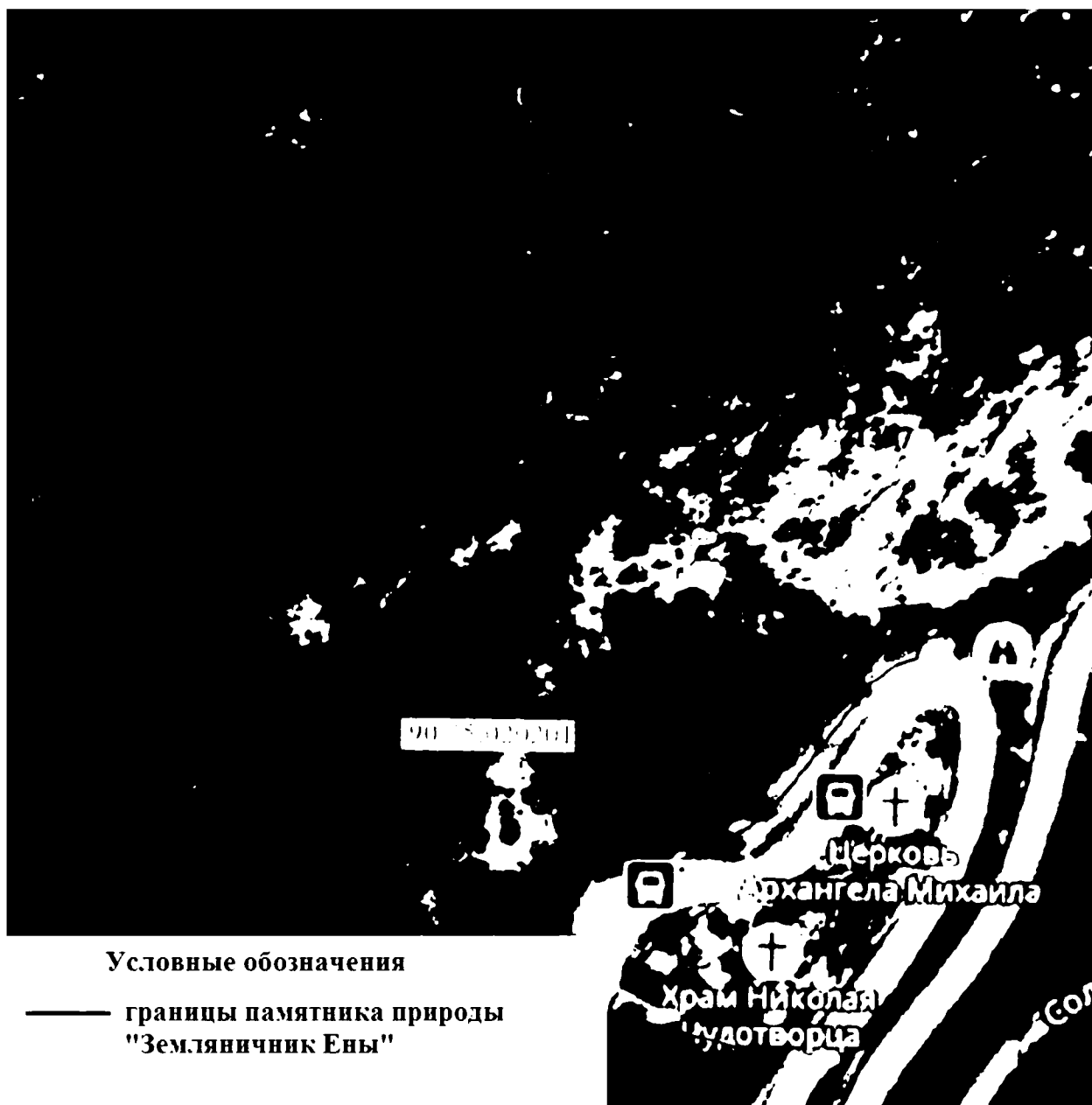
6.3. Ответственность за нарушение режима Памятника природы устанавливается в соответствии с законодательством Российской Федерации и Республики Крым.

6.4. Посетители Памятника природы, а также правообладатели земельных участков, которые расположены в границах Памятника природы, обязаны соблюдать установленный режим особой охраны Памятника природы и несут за его нарушение административную, уголовную и иную установленную законом ответственность.

6.5. Вред, причиненный природному объекту и его комплексам, подлежит возмещению в соответствии с утвержденными в установленном порядке таксами и методиками исчисления размера ущерба, а при их отсутствии - по фактическим затратам на их восстановление.

Приложение 1
к Положению
о памятнике природы
регионального значения
Республики Крым
«Земляничник Ены»

**Границы памятника природы регионального значения
Республики Крым «Земляничник Ены»**



Приложение 2
к Положению
о памятнике природы
регионального значения
Республики Крым
«Земляничник Ены»

**Сведения о характерных точках границ памятника природы
регионального значения Республики Крым «Земляничник Ены»**

Номер точки	X	Y
1	4915956,82	5190678,53
2	4915952,8	5190682,31
3	4915948,61	5190681,85
4	4915946,02	5190679,84
5	4915944,39	5190677,45
6	4915943,97	5190673,17
7	4915946,26	5190667,85
8	4915951,72	5190665,67
9	4915956,84	5190667,99
10	4915959,12	5190673,28
1	4915956,82	5190678,53

Приложение 14
к постановлению
Совета министров Республики Крым
от 10 октября 2017 года № 513
(в редакции постановления
Совета министров Республики Крым
от «31» марта 2021 года № 195)

ПОЛОЖЕНИЕ О ПАМЯТНИКЕ ПРИРОДЫ РЕГИОНАЛЬНОГО ЗНАЧЕНИЯ РЕСПУБЛИКИ КРЫМ «НЕПОКОРЕННЫЙ»

1. Общие положения

1.1. Памятник природы регионального значения Республики Крым «Непокоренный» (далее - Памятник природы) в соответствии с распоряжением Совета министров Республики Крым от 05 февраля 2015 года № 69-р «Об утверждении Перечня особо охраняемых природных территорий регионального значения Республики Крым» является особо охраняемой природной территорией.

1.2. Памятник природы создан без ограничения срока действия.

1.3. Памятник природы находится в ведении Министерства экологии и природных ресурсов Республики Крым (далее - Минприроды Крыма).

1.4. Управление Памятником природы, выполнение работ по обеспечению его функционирования, а также мероприятий по сохранению биологического разнообразия и поддержанию в естественном состоянии природных комплексов и объектов на территории Памятника природы осуществляется Государственным автономным учреждением Республики Крым «Управление особо охраняемыми природными территориями Республики Крым» (далее - Учреждение).

1.5. Осуществление деятельности на территории Памятника природы, не противоречащей режиму особой охраны территории Памятника природы, установленному настоящим Положением, предварительно согласовывается с Учреждением.

1.6. Объявление природного объекта Памятником природы произведено без изъятия земельного участка, на котором он расположен, у собственника земли.

Собственник земельного участка, на котором находится Памятник природы, принимает на себя обязательства по обеспечению режима особой охраны Памятника природы.

Ограничение прав собственника земельного участка в целях соблюдения режима памятника природы устанавливается в соответствии с федеральным законодательством.

1.7. Общая площадь территории Памятника природы составляет 0,0032 га.

2. Границы Памятника природы

2.1. Памятник природы расположен на территории санатория «Утес», с. Малый Маяк городского округа Алушта, Республика Крым на территории парка-памятника садово-паркового искусства регионального уровня Республики Крым «Утес-Карасан».

2.2. Границы и особенности режима особой охраны Памятника природы учитываются при подготовке документов территориального планирования, проведении инвентаризации земель.

2.3. Границы Памятника природы представлены в приложении 1 к настоящему Положению.

2.4. Сведения о характерных точках границы Памятника природы представлены в приложении 2 к настоящему Положению.

2.5. Сведения о границах Памятника природы внесены в Единый государственный реестр недвижимости (учетный номер 90.15.2.55).

3. Цель создания и задачи Памятника природы

3.1. Памятник природы создан с целью охраны и сохранения в природном состоянии ценного в научном, эстетическом отношении дерева - тиса ягодного (лат. *Taxus baccata* L.) возрастом более 800 лет.

3.2. Основными задачами Памятника природы являются:
охрана и сохранение в природном состоянии Памятника природы;
осуществление разрешенной рекреационной деятельности при соблюдении установленного режима особой охраны;
экологическое просвещение;
осуществление экологического мониторинга;
проведение научных исследований.

4. Режим особой охраны территории Памятника природы

4.1. На территории Памятника запрещается любая деятельность, которая может нанести ущерб природным комплексам и объектам растительного и животного мира, культурно-историческим объектам и которая противоречит его целям и задачам, в том числе:

- 1) строительство объектов капитального строительства;
- 2) размещение объектов некапитального строительства, строительство линейных объектов, не связанных с выполнением задач, возложенных на Памятник природы;
- 3) засорение и загрязнение территории Памятника природы;
- 4) пускание палов, выжигание растительности;
- 5) пользование недрами;

6) уничтожение и повреждение форм рельефа и геологических отслоений, сбор образцов горных пород и минералов, остатков ископаемой флоры и фауны (кроме сбора для научных целей в установленном законодательством порядке;

7) создание объектов размещения отходов производства и потребления, радиоактивных, химических, взрывчатых, токсичных, отравляющих и ядовитых веществ;

8) применение минеральных удобрений, химических средств защиты растений и стимуляторов роста без согласования в установленном законодательством порядке;

9) движение и стоянка по территории Памятника природы всех видов транспортных средств (кроме транспорта Учреждения, экстренных, аварийных и надзорных служб, транспорта для проведения хозяйственных мероприятий, связанных с обеспечением функционирования Памятника природы);

10) организация лагерей, мест отдыха, разведение костров, пользование открытыми источниками огня, установка палаток;

11) уничтожение или повреждение деревьев, кустарников, травянистой растительности;

12) сенокосение и распашка земель;

13) осуществление заготовки и сбора недревесных, лесных ресурсов, дикорастущих плодов, ягод, орехов, грибов, других пригодных для употребления в пищу лесных ресурсов, лекарственных растений, за исключением сбора для научных целей, а также заготовки и сбора гражданами таких ресурсов для собственных нужд;

14) уничтожение, добыча и отлов объектов животного мира;

15) разорение гнезд, нор, сбор яиц и пуха, кроме сбора в научных целях, который проводится в соответствии с требованиями действующего законодательства и по согласованию с уполномоченными органами;

16) обустройство загонов и птичников, прогон, проход и выпас сельскохозяйственных животных;

17) проведение всех видов охоты;

18) нахождение с огнестрельным, пневматическим и охотничьим оружием, за исключением лиц, осуществляющих государственный контроль и надзор, а также лиц, проводящих оперативно-розыскные мероприятия;

19) нахождение с метательным оружием, капканами и другими орудиями охоты, а также с продукцией добывания объектов животного мира без соответствующих разрешений, предусмотренных действующим законодательством Российской Федерации и Республики Крым;

20) нахождение с собаками охотничьих пород, за исключением используемых при организации мероприятий по охране природных комплексов и объектов, а также при проведении оперативно-розыскных и аварийно-спасательных мероприятий;

21) нанесение самовольных надписей и знаков;

22) проведение в пределах Памятника природы археологических исследований без согласования в установленном законодательством порядке;

23) проведение мелиоративных и любых других работ, которые могут привести к изменению гидрологического и гидрохимического режимов;

24) уничтожение или повреждение информационных и охранных знаков.

4.2. На территории Памятника природы в установленном порядке разрешается:

1) осуществление рекреационной и эколого-просветительской деятельности при соблюдении режима особой охраны Памятника природы;

2) проведение научных исследований, использование природных ресурсов в научно-исследовательских целях, не разрушающих окружающую среду и не истощающих биологические ресурсы;

3) размещение объектов некапитального строительства, проведение капитального ремонта существующих объектов капитального строительства, капитального ремонта и реконструкции существующих линейных объектов, а также строительство линейных объектов, связанных с выполнением задач, возложенных на Памятник природы, в соответствии с действующим законодательством;

4) осуществление противопожарных мероприятий;

5) восстановительные работы и осуществление мероприятий по предотвращению изменений природных комплексов Памятника природы в результате негативного антропогенного влияния или стихийного бедствия;

6) удаление частей Памятника природы, представляющих угрозу жизни и здоровью людей;

7) иная деятельность, не противоречащая целям и задачам Памятника природы.

5. Виды разрешенного использования земельных участков на территории Памятника природы.

5.1. Согласно приказу Министерства экономического развития Российской Федерации от 1 сентября 2014 года № 540 «Об утверждении классификатора видов разрешенного использования земельных участков» допускаются следующие виды разрешенного использования земельного участка с кадастровым номером 90:15:050901:3423:

основной вид разрешенного использования:

охрана природных территорий (9.1);

санаторная деятельность (2.2), кроме размещения объектов капитального строительства;

вспомогательные виды разрешенного использования:

обеспечение научной деятельности (3.9), кроме размещения объектов капитального строительства;

природно-познавательный туризм (5.2), кроме размещения объектов капитального строительства;

историко-культурная деятельность (9.3).

6. Организация охраны территории Памятника природы

6.1. Государственный надзор в области охраны и использования особо охраняемых природных территорий осуществляется Минприроды Крыма при осуществлении регионального государственного экологического надзора в соответствии с законодательством Российской Федерации, Республики Крым в порядке, установленном Советом министров Республики Крым.

6.2. Охрана территории Памятника природы, его природных комплексов и объектов обеспечивается Учреждением.


6.3. Ответственность за нарушение режима Памятника природы устанавливается в соответствии с законодательством Российской Федерации и Республики Крым.

6.4. Посетители Памятника природы, а также правообладатели земельных участков, которые расположены в границах Памятника природы, обязаны соблюдать установленный режим особой охраны Памятника природы и несут за его нарушение административную, уголовную и иную установленную законом ответственность.

6.5. Вред, причиненный природному объекту и его комплексам, подлежит возмещению в соответствии с утвержденными в установленном порядке таксами и методиками исчисления размера ущерба, а при их отсутствии - по фактическим затратам на их восстановление.

Приложение 1
к Положению
о памятнике природы
регионального значения
Республики Крым
«Непокоренный»

Границы памятника природы регионального значения
Республики Крым «Непокоренный»



Приложение 2
к Положению
о памятнике природы
регионального значения
Республики Крым
«Непокоренный»

**Сведения о характерных точках границ памятника природы
регионального значения Республики Крым «Непокоренный»**

Номер точки	X	Y
1	4931150,59	5210165,41
2	4931150,40	5210167,08
3	4931149,70	5210168,27
4	4931148,28	5210169,30
5	4931146,78	5210170,15
6	4931144,79	5210170,12
7	4931143,60	5210169,26
8	4931143,32	5210167,25
9	4931143,93	5210165,76
10	4931145,75	5210164,56
11	4931147,46	5210164,44
12	4931149,00	5210164,47
13	4931150,07	5210164,79
1	4931150,59	5210165,41

Приложение 15
к постановлению
Совета министров Республики Крым
от 10 октября 2017 года № 513
(в редакции постановления
Совета министров Республики Крым
от «31»марта 2021 года № 195)

ПОЛОЖЕНИЕ О ПАМЯТНИКЕ ПРИРОДЫ РЕГИОНАЛЬНОГО ЗНАЧЕНИЯ РЕСПУБЛИКИ КРЫМ «ДУБ ДУЛИЦКОГО»

1. Общие положения

1.1. Памятник природы регионального значения Республики Крым «Дуб Дулицкого» (далее - Памятник природы) в соответствии с распоряжением Совета министров Республики Крым от 05 февраля 2015 года № 69-р «Об утверждении Перечня особо охраняемых природных территорий регионального значения Республики Крым» является особо охраняемой природной территорией.

1.2. Памятник природы создан без ограничения срока действия.

1.3. Памятник природы находится в ведении Министерства экологии и природных ресурсов Республики Крым (далее - Минприроды Крыма).

1.4. Управление Памятником природы, выполнение работ по обеспечению его функционирования, а также мероприятий по сохранению биологического разнообразия и поддержанию в естественном состоянии природных комплексов и объектов на территории Памятника природы осуществляется Государственным автономным учреждением Республики Крым «Управление особо охраняемыми природными территориями Республики Крым» (далее - Учреждение).

1.5. Осуществление деятельности на территории Памятника природы, не противоречащей режиму особой охраны территории Памятника природы, установленному настоящим Положением, предварительно согласовывается с Учреждением.

1.6. Объявление природного объекта Памятником природы произведено без изъятия земельного участка, на котором он расположен, у пользователя земли.

Пользователь земельного участка, на котором находится Памятник природы, принимает на себя обязательства по обеспечению режима особой охраны памятников природы.

Ограничение прав пользователя земельного участка в целях соблюдения режима памятника природы устанавливается в соответствии с федеральным законодательством.

1.7. Общая площадь территории Памятника природы составляет 0,0441 га.

2. Границы Памятника природы

2.1. Памятник природы расположен на территории Детского парка городского округа Симферополь Республики Крым.

2.2. Границы и особенности режима особой охраны Памятника природы учитываются при подготовке документов территориального планирования, проведении инвентаризации земель.

2.3. Границы Памятника природы представлены в приложении 1 (не приводится) к настоящему Положению.

2.4. Сведения о характерных точках границы Памятника природы представлены в приложении 2 к настоящему Положению.

2.5. Сведения о границах Памятника природы внесены в Единый государственный реестр недвижимости (учетный номер 90.22.2.107).

3. Цель создания и задачи Памятника природы

3.1. Памятник природы создан с целью охраны и сохранения в природном состоянии ценного в научном, эстетическом отношении дерева - дуба черешчатого (лат. *Quercus robur* L.) возрастом более 500 лет.

3.2. Основными задачами Памятника природы являются:
охрана и сохранение в природном состоянии Памятника природы;
осуществление разрешенной рекреационной деятельности при соблюдении установленного режима особой охраны;
экологическое просвещение;
осуществление экологического мониторинга;
проведение научных исследований.

4. Режим особой охраны территории Памятника природы

4.1. На территории Памятника природы запрещается любая деятельность, которая может нанести ущерб природным комплексам и объектам растительного и животного мира, культурно-историческим объектам и которая противоречит его целям и задачам, в том числе:

- 1) строительство объектов капитального строительства;
- 2) размещение объектов некапитального строительства, строительство линейных объектов, не связанных с выполнением задач, возложенных на Памятник природы;
- 3) засорение и загрязнение территории Памятника природы;
- 4) пускание палов, выжигание растительности;
- 5) пользование недрами;
- 6) уничтожение и повреждение форм рельефа и геологических отслоений, сбор образцов горных пород и минералов, остатков ископаемой флоры и фауны

(кроме сбора для научных целей в установленном законодательством порядке;

7) создание объектов размещения отходов производства и потребления, радиоактивных, химических, взрывчатых, токсичных, отравляющих и ядовитых веществ;

8) применение минеральных удобрений, химических средств защиты растений и стимуляторов роста без согласования в установленном законодательством порядке;

9) движение и стоянка по территории Памятника природы всех видов транспортных средств (кроме транспорта Учреждения, экстренных, аварийных и надзорных служб, транспорта для проведения хозяйственных мероприятий, связанных с обеспечением функционирования Памятника природы);

10) организация лагерей, мест отдыха, разведение костров, пользование открытыми источниками огня, установка палаток;

11) уничтожение или повреждение деревьев, кустарников, травянистой растительности;

12) сенокосение и распашка земель;

13) осуществление заготовки и сбора недревесных, лесных ресурсов, дикорастущих плодов, ягод, орехов, грибов, других пригодных для употребления в пищу лесных ресурсов, лекарственных растений, за исключением сбора для научных целей, а также заготовки и сбора гражданами таких ресурсов для собственных нужд;

14) уничтожение, добыча и отлов объектов животного мира;

15) разорение гнезд, нор, сбор яиц и пуха, кроме сбора в научных целях, который проводится в соответствии с требованиями действующего законодательства;

16) обустройство загонов и птичников, прогон, проход и выпас сельскохозяйственных животных;

17) проведение всех видов охоты;

18) нахождение с огнестрельным, пневматическим и охотничьим оружием, за исключением лиц, осуществляющих государственный контроль и надзор, а также лиц, проводящих оперативно-розыскные мероприятия;

19) нахождение с метательным оружием, капканами и другими орудиями охоты, а также с продукцией добывания объектов животного мира без соответствующих разрешений, предусмотренных действующим законодательством Российской Федерации и Республики Крым;

20) нахождение с собаками охотничьих пород, за исключением используемых при организации мероприятий по охране природных комплексов и объектов, а также при проведении оперативно-розыскных и аварийно-спасательных мероприятий;

21) нанесение самовольных надписей и знаков;

22) проведение в пределах Памятника природы археологических исследований без согласования в установленном законодательством порядке;

23) проведение мелиоративных и любых других работ, которые могут привести к изменению гидрологического и гидрохимического режимов;

24) уничтожение или повреждение информационных и охранных знаков.

4.2. На территории Памятника природы в установленном порядке разрешается:

1) осуществление рекреационной и эколого-просветительской деятельности при соблюдении режима особой охраны Памятника природы;

2) проведение научных исследований, использование природных ресурсов в научно-исследовательских целях, не разрушающих окружающую среду и не истощающих биологические ресурсы;

3) размещение объектов некапитального строительства, проведение капитального ремонта существующих объектов капитального строительства, капитального ремонта и реконструкции существующих линейных объектов, а также строительство линейных объектов, связанных с выполнением задач, возложенных на Памятник природы, в соответствии с действующим законодательством;

4) осуществление противопожарных мероприятий;

5) восстановительные работы и осуществление мероприятий по предотвращению изменений природных комплексов Памятника природы в результате негативного антропогенного влияния или стихийного бедствия;

6) удаление частей Памятника природы, представляющих угрозу жизни и здоровью людей;

7) иная деятельность, не противоречащая целям и задачам Памятника природы.

5. Виды разрешенного использования земельных участков на территории Памятника природы.

5.1. Согласно приказу Министерства экономического развития Российской Федерации от 1 сентября 2014 года № 540 «Об утверждении классификатора видов разрешенного использования земельных участков» допускаются следующие виды разрешенного использования земельного участка с кадастровым номером 90:22:010218:4926:

основной вид разрешенного использования:

охрана природных территорий (9.1);

развлечения (4.8), кроме размещения объектов капитального строительства;

вспомогательные виды разрешенного использования:

обеспечение научной деятельности (3.9), кроме размещения объектов капитального строительства;

природно-познавательный туризм (5.2), кроме размещения объектов капитального строительства;

историко-культурная деятельность (9.3).

6. Организация охраны территории Памятника природы

6.1. Государственный надзор в области охраны и использования особо охраняемых природных территорий осуществляется Минприроды Крыма при осуществлении регионального государственного экологического надзора в соответствии с законодательством Российской Федерации, Республики Крым в порядке, установленном Советом министров Республики Крым.

6.2. Охрана территории Памятника природы, его природных комплексов и объектов обеспечивается Учреждением.

6.3. Ответственность за нарушение режима Памятника природы устанавливается в соответствии с законодательством Российской Федерации и Республики Крым.

6.4. Посетители Памятника природы, а также правообладатели земельных участков, которые расположены в границах Памятника природы, обязаны соблюдать установленный режим особой охраны Памятника природы и несут за его нарушение административную, уголовную и иную установленную законом ответственность.

6.5. Вред, причиненный природным объектам и комплексам в границах Памятника природы, подлежит возмещению в соответствии с утвержденными в установленном порядке таксами и методиками исчисления размера ущерба, а при их отсутствии - по фактическим затратам на их восстановление.

Приложение 1
к Положению
о памятнике природы
регионального значения
Республики Крым
«Дуб Дулицкого»

**Границы памятника природы регионального значения
Республики Крым «Дуб Дулицкого»**



Приложение 2
к Положению
о памятнике природы
регионального значения
Республики Крым
«Дуб Дулицкого»

**Сведения о характерных точках границ памятника природы
регионального значения Республики Крым «Дуб Дулицкого»**

Номер точки	X	Y
1	4971804.51	5190381.89
2	4971810.85	5190385.26
3	4971813.17	5190392.6
4	4971813.00	5190397.33
5	4971809.86	5190402.65
6	4971803.02	5190405.96
7	4971797.18	5190405.38
8	4971792.00	5190401.01
9	4971789.64	5190392.40
10	4971791.38	5190386.42
11	4971798.28	5190381.92
1	4971804.51	5190381.89

Приложение 16
к постановлению
Совета министров Республики Крым
от 10 октября 2017 года № 513
(в редакции постановления
Совета министров Республики Крым
от «31» марта 2021 года № 195)

ПОЛОЖЕНИЕ О ПАМЯТНИКЕ ПРИРОДЫ РЕГИОНАЛЬНОГО ЗНАЧЕНИЯ РЕСПУБЛИКИ КРЫМ «МОЖЖЕВЕЛЬНИК ШУММЕРА»

1. Общие положения

1.1. Памятник природы регионального значения Республики Крым «Можжевельник Шуммера» (далее - Памятник природы) в соответствии с распоряжением Совета министров Республики Крым от 05 февраля 2015 года № 69-р «Об утверждении Перечня особо охраняемых природных территорий регионального значения Республики Крым» является особо охраняемой природной территорией.

1.2. Памятник природы создан без ограничения срока действия.

1.3. Памятник природы находится в ведении Министерства экологии и природных ресурсов Республики Крым (далее - Минприроды Крыма).

1.4. Управление Памятником природы, - оказание рекреационных услуг и услуг по обеспечению функционирования Памятника природы, а также выполнение мероприятий по сохранению биологического разнообразия и поддержанию в естественном состоянии природных комплексов и объектов на территории Памятника природы осуществляется Государственным автономным учреждением Республики Крым «Судакское лесохозяйственное хозяйство» (далее - Учреждение).

1.5. Осуществление деятельности на территории Памятника природы, не противоречащей режиму особой охраны территории Памятника природы, установленному настоящим Положением, предварительно согласовывается с Учреждением. В случае несоответствия заявленной деятельности режиму особой охраны территории Памятника природы, установленному настоящим Положением, Учреждение отказывает в согласовании.

1.6. Общая площадь территории Памятника природы составляет 0,0305 га.

1.7. Оказание Учреждением платных услуг осуществляется в соответствии с действующим законодательством.

2. Границы Памятника природы

2.1. Памятник природы расположен в квартале 45 (выдел 9) Судакского

лесничества на территории ботанического государственного природного заказника регионального значения «Новый Свет» у подножия горы Сокол.

2.2. Границы и особенности режима особой охраны Памятника природы учитываются при разработке лесохозяйственных регламентов и проектов освоения лесов, подготовке документов территориального планирования, проведении инвентаризации земель.

2.3. Границы Памятника природы представлены в приложении 1 к настоящему Положению.

2.4. Сведения о характерных точках границы Памятника природы представлены в приложении 2 к настоящему Положению.

2.5. Сведения о границах Памятника природы внесены в Единый государственный реестр недвижимости (учетный номер 90.23.2.93).

3. Цель создания и задачи Памятника природы

3.1. Памятник природы создан с целью охраны и сохранения в природном состоянии ценного в научном, эстетическом отношении дерева - можжевельника высокого (лат. *Juniperus excelsa* Vieb.) в возрасте более 1300 лет.

3.2. Основными задачами Памятника природы являются:
охрана и сохранение в природном состоянии Памятника природы;
осуществление разрешенной рекреационной деятельности при соблюдении установленного режима особой охраны;
экологическое просвещение;
осуществление экологического мониторинга;
проведение научных исследований.

4. Режим особой охраны территории Памятника природы

4.1. На территории Памятника природы запрещается любая деятельность, которая может нанести ущерб природным комплексам и объектам растительного и животного мира, культурно-историческим объектам и которая противоречит его целям и задачам, в том числе:

- 1) строительство объектов капитального строительства;
- 2) размещение объектов некапитального строительства, строительство линейных объектов, не связанных с выполнением задач, возложенных на Памятник природы;
- 3) засорение и загрязнение территории Памятника природы;
- 4) пускание палов, выжигание растительности;
- 5) пользование недрами;
- 6) уничтожение и повреждение форм рельефа и геологических отслоений, сбор образцов горных пород и минералов, остатков ископаемой флоры и фауны (кроме сбора для научных целей в установленном законодательством порядке);
- 7) создание объектов размещения отходов производства и потребления, радиоактивных, химических, взрывчатых, токсичных, отравляющих и ядовитых

веществ;

8) применение минеральных удобрений, химических средств защиты растений и стимуляторов роста без согласования в установленном законодательством порядке;

9) движение и стоянка по территории Памятника природы всех видов транспортных средств (кроме транспорта Учреждения, экстренных, аварийных и надзорных служб, транспорта для проведения хозяйственных мероприятий, связанных с обеспечением функционирования Памятника природы);

10) организация лагерей, мест отдыха, разведение костров, пользование открытыми источниками огня, установка палаток;

11) уничтожение или повреждение деревьев, кустарников, травянистой растительности;

12) сенокошение и распашка земель;

13) осуществление заготовки и сбора недревесных, лесных ресурсов, дикорастущих плодов, ягод, орехов, грибов, других пригодных для употребления в пищу лесных ресурсов, лекарственных растений, за исключением сбора для научных целей, а также заготовки и сбора гражданами таких ресурсов для собственных нужд;

14) уничтожение, добыча и отлов объектов животного мира, за исключением случаев, предусмотренных настоящим Положением;

15) разорение гнезд, нор, сбор яиц и пуха, кроме сбора в научных целях, который проводится в соответствии с требованиями действующего законодательства;

16) обустройство загонов и птичников, прогон, проход и выпас сельскохозяйственных животных;

17) проведение промысловой охоты;

18) нахождение с огнестрельным, пневматическим и охотничьим оружием, за исключением лиц, осуществляющих государственный контроль и надзор, а также лиц, проводящих оперативно-розыскные мероприятия, и случаев, предусмотренных настоящим Положением;

19) нахождение с метательным оружием, капканами и другими орудиями охоты, а также с продукцией добывания объектов животного мира без соответствующих разрешений, предусмотренных действующим законодательством Российской Федерации и Республики Крым;

20) нахождение с собаками охотничьих пород, за исключением используемых при организации мероприятий по охране природных комплексов и объектов, а также при проведении оперативно-розыскных и аварийно-спасательных мероприятий и случаев, предусмотренных настоящим Положением;

21) нанесение самовольных надписей и знаков;

22) проведение в пределах Памятника природы археологических исследований без согласования в установленном законодательством порядке;

23) проведение мелиоративных и любых других работ, которые могут привести к изменению гидрологического и гидрохимического режимов;

24) уничтожение или повреждение информационных и охранных знаков.

4.2. На территории Памятника природы в установленном порядке разрешается:

1) осуществление Учреждением рекреационной и эколого-просветительской деятельности при соблюдении режима особой охраны Памятника природы;

2) проведение научных исследований, использование природных ресурсов в научно-исследовательских целях, не разрушающих окружающую среду и не истощающих биологические ресурсы;

3) размещение объектов некапитального строительства, проведение капитального ремонта существующих объектов капитального строительства, капитального ремонта и реконструкции существующих линейных объектов, а также строительство линейных объектов, связанных с выполнением задач, возложенных на Памятник природы, в соответствии с действующим законодательством;

4) осуществление противопожарных мероприятий;

5) восстановительные работы и осуществление мероприятий по предотвращению изменений природных комплексов Памятника природы в результате негативного антропогенного влияния или стихийного бедствия;

6) удаление частей Памятника природы, представляющих угрозу жизни и здоровью людей;

7) проведение любительской и спортивной охоты, а также охоты в целях регулирования численности охотничьих ресурсов, осуществления научно-исследовательской деятельности;

8) иная деятельность, не противоречащая целям и задачам Памятника природы.

4.3. Юридические лица, индивидуальные предприниматели, заключившие охотхозяйственные соглашения, имеют право осуществлять деятельность в сфере охотничьего хозяйства на территории охотничьих угодий, входящих в границы Памятника природы, в соответствии с требованиями Федерального закона от 24 июля 2009 года № 209-ФЗ «Об охоте и о сохранении охотничьих ресурсов и о внесении изменений в отдельные законодательные акты Российской Федерации» и принятых в соответствии с ним нормативных правовых актов.

Деятельность, связанная с поиском, выслеживанием, преследованием охотничьих ресурсов, их добычей, первичной переработкой и транспортировкой на территории охотничьих угодий Республики Крым, расположенных в границах Памятника природы, осуществляется на основании разрешений на добычу охотничьих ресурсов, выдаваемых в установленном законом порядке, и при условии соблюдения ограничений охоты, установленных Правилами охоты, утвержденными приказом Министерства природных ресурсов и экологии Российской Федерации от 16 ноября 2010 года № 512 «Об утверждении правил охоты», а также ограничений охоты, введенных в установленном порядке руководителем высшего исполнительного органа государственной власти Республики Крым.

5. Виды разрешенного использования земельных участков на территории Памятника природы.

5.1. Согласно приказу Министерства экономического развития Российской Федерации от 1 сентября 2014 года № 540 «Об утверждении классификатора видов разрешенного использования земельных участков» допускаются следующие виды разрешенного использования земельного участка на территории Памятника природы:

Основной вид разрешенного использования:

охрана природных территорий (9.1).

Вспомогательные виды разрешенного использования:

обеспечение научной деятельности (3.9), кроме размещения объектов капитального строительства;

природно-познавательный туризм (5.2), кроме размещения объектов капитального строительства;

историко-культурная деятельность (9.3).

6. Организация охраны территории Памятника природы

6.1. Государственный надзор в области охраны и использования особо охраняемых природных территорий осуществляется Минприроды Крыма при осуществлении регионального государственного экологического надзора в соответствии с законодательством Российской Федерации и Республики Крым в порядке, установленном Советом министров Республики Крым.

6.2. Охрана территории Памятника природы, его природных комплексов обеспечивается Учреждением.


6.3. Ответственность за нарушение режима Памятника природы устанавливается в соответствии с законодательством Российской Федерации и Республики Крым.

6.4. Посетители Памятника природы, а также правообладатели земельных участков, которые расположены в границах Памятника природы, обязаны соблюдать установленный режим особой охраны Памятника природы и несут за его нарушение административную, уголовную и иную установленную законом ответственность.

6.5. Вред, причиненный природному объекту и его комплексам, подлежит возмещению в соответствии с утвержденными в установленном порядке таксами и методиками исчисления размера ущерба, а при их отсутствии - по фактическим затратам на их восстановление.

Приложение 1
к Положению
о памятнике природы
регионального значения
Республики Крым
«Можжевельник Шуммера»

**Границы памятника природы регионального значения
Республики Крым «Можжевельник Шуммера»**



Приложение 2
к Положению
о памятнике природы
регионального значения
Республики Крым
«Можжевельник Шуммера»

**Сведения о характерных точках границ памятника природы
регионального значения Республики Крым
«Можжевельник Шуммера»**

Номер точки	X	Y
1	4956485.92	5252860.27
2	4956492.04	5252858.08
3	4956499.11	5252860.79
4	4956502.86	5252869.71
5	4956499.72	5252877.66
6	4956492.56	5252879.14
7	4956486.20	5252876.90
8	4956483.22	5252868.66
1	4956485.92	5252860.27

Приложение 17
к постановлению
Совета министров Республики Крым
от 10 октября 2017 года № 513
(в редакции постановления
Совета министров Республики Крым
от «31» марта 2021 года № 195)

ПОЛОЖЕНИЕ
О ПАМЯТНИКЕ ПРИРОДЫ РЕГИОНАЛЬНОГО ЗНАЧЕНИЯ
РЕСПУБЛИКИ КРЫМ «МОЖЖЕВЕЛЬНИК МАЙОРА СЕЛИХОВА»

1. Общие положения

1.1. Памятник природы регионального значения Республики Крым «Можжевельник майора Селихова» (далее - Памятник природы) в соответствии с распоряжением Совета министров Республики Крым от 05 февраля 2015 года № 69-р «Об утверждении Перечня особо охраняемых природных территорий регионального значения Республики Крым» является особо охраняемой природной территорией.

1.2. Памятник природы создан без ограничения срока действия.

1.3. Памятник природы находится в ведении Министерства экологии и природных ресурсов Республики Крым (далее - Минприроды Крыма).

1.4. Управление Памятником природы и оказание рекреационных услуг и услуг по обеспечению функционирования Памятника природы, а также выполнение мероприятий по сохранению биологического разнообразия и поддержанию в естественном состоянии природных комплексов и объектов на территории Памятника природы осуществляется Государственным автономным учреждением Республики Крым «Судакское лесохозяйственное хозяйство» (далее - Учреждение).

1.5. Осуществление деятельности на территории Памятника природы, не противоречащей режиму особой охраны территории Памятника природы, установленному настоящим Положением, предварительно согласовывается с Учреждением. В случае несоответствия заявленной деятельности режиму особой охраны территории Памятника природы, установленному настоящим Положением, Учреждение отказывает в согласовании.

1.6. Общая площадь территории Памятника природы составляет 0,0266 га.

1.7. Оказание Учреждением платных услуг осуществляется в соответствии с действующим законодательством.

2. Границы Памятника природы

2.1. Памятник природы расположен в квартале 43 (выдел 29) Судакского

лесничества на территории ботанического государственного природного заказника регионального значения «Новый Свет» и произрастает в направлении движения от ретранслятора вниз, справа от тропы в 15 метрах от подножия горы Сокол.

2.2. Границы и особенности режима особой охраны Памятника природы учитываются при разработке лесохозяйственных регламентов и проектов освоения лесов, подготовке документов территориального планирования, проведении инвентаризации земель.

2.3. Границы Памятника природы представлены в приложении 1 к настоящему Положению.

2.4. Сведения о характерных точках границы Памятника природы представлены в приложении 2 к настоящему Положению.

2.5. Сведения о границах Памятника природы внесены в Единый государственный реестр недвижимости (учетный номер 90.23.2.90).

3. Цель создания и задачи Памятника природы

3.1. Памятник природы создан с целью охраны и сохранения в природном состоянии ценного в научном, эстетическом отношении дерева - можжевельника высокого (лат. *Juniperus excelsa* Vieb.) в возрасте более 1000 лет.

3.2. Основными задачами Памятника природы являются:
охрана и сохранение в природном состоянии Памятника природы;
осуществление разрешенной рекреационной деятельности при соблюдении установленного режима особой охраны;
экологическое просвещение;
осуществление экологического мониторинга;
проведение научных исследований.

4. Режим особой охраны территории Памятника природы

4.1. На территории Памятника природы запрещается любая деятельность, которая может нанести ущерб природным комплексам и объектам растительного и животного мира, культурно-историческим объектам и которая противоречит его целям и задачам, в том числе:

- 1) строительство объектов капитального строительства;
- 2) размещение объектов некапитального строительства, строительство линейных объектов, не связанных с выполнением задач, возложенных на Памятник природы;
- 3) засорение и загрязнение территории Памятника природы;
- 4) пускание палов, выжигание растительности;
- 5) пользование недрами;
- 6) уничтожение и повреждение форм рельефа и геологических отслоений, сбор образцов горных пород и минералов, остатков ископаемой флоры и фауны (кроме сбора для научных целей в установленном законодательством порядке);

7) создание объектов размещения отходов производства и потребления, радиоактивных, химических, взрывчатых, токсичных, отравляющих и ядовитых веществ;

8) применение минеральных удобрений, химических средств защиты растений и стимуляторов роста без согласования в установленном законодательством порядке;

9) движение и стоянка по территории Памятника природы всех видов транспортных средств (кроме транспорта Учреждения, экстренных, аварийных и надзорных служб, транспорта для проведения хозяйственных мероприятий, связанных с обеспечением функционирования Памятника природы);

10) организация лагерей, мест отдыха, разведение костров, пользование открытыми источниками огня, установка палаток;

11) уничтожение или повреждение деревьев, кустарников, травянистой растительности;

12) сенокосение и распашка земель;

13) осуществление заготовки и сбора недревесных, лесных ресурсов, дикорастущих плодов, ягод, орехов, грибов, других пригодных для употребления в пищу лесных ресурсов, лекарственных растений, за исключением сбора для научных целей, а также заготовки и сбора гражданами таких ресурсов для собственных нужд;

14) уничтожение, добыча и отлов объектов животного мира, за исключением случаев, предусмотренных настоящим Положением;

15) разорение гнезд, нор, сбор яиц и пуха, кроме сбора в научных целях, который проводится в соответствии с требованиями действующего законодательства;

16) обустройство загонов и птичников, прогон, проход и выпас сельскохозяйственных животных;

17) проведение промысловой охоты;

18) нахождение с огнестрельным, пневматическим и охотничьим оружием, за исключением лиц, осуществляющих государственный контроль и надзор, а также лиц, проводящих оперативно-розыскные мероприятия, и случаев, предусмотренных настоящим Положением;

19) нахождение с метательным оружием, капканами и другими орудиями охоты, а также с продукцией добывания объектов животного мира без соответствующих разрешений, предусмотренных действующим законодательством Российской Федерации и Республики Крым;

20) нахождение с собаками охотничьих пород, за исключением используемых при организации мероприятий по охране природных комплексов и объектов, а также при проведении оперативно-розыскных и аварийно-спасательных мероприятий и случаев, предусмотренных настоящим Положением;

21) нанесение самовольных надписей и знаков;

22) проведение в пределах Памятника природы археологических исследований без согласования в установленном законодательством порядке;

23) проведение мелиоративных и любых других работ, которые могут привести к изменению гидрологического и гидрохимического режимов;

24) уничтожение или повреждение информационных и охранных знаков.

4.2. На территории Памятника природы в установленном порядке разрешается:

1) осуществление Учреждением рекреационной и эколого-просветительской деятельности при соблюдении режима особой охраны Памятника природы;

2) проведение научных исследований, использование природных ресурсов в научно-исследовательских целях, не разрушающих окружающую среду и не истощающих биологические ресурсы;

3) размещение объектов некапитального строительства, проведение капитального ремонта существующих объектов капитального строительства, капитального ремонта и реконструкции существующих линейных объектов, а также строительство линейных объектов, связанных с выполнением задач, возложенных на Памятник природы, в соответствии с действующим законодательством;

4) осуществление противопожарных мероприятий;

5) восстановительные работы и осуществление мероприятий по предотвращению изменений природных комплексов Памятника природы в результате негативного антропогенного влияния или стихийного бедствия;

6) удаление частей Памятника природы, представляющих угрозу для жизни и здоровья людей;

7) проведение любительской и спортивной охоты, а также охоты в целях регулирования численности охотничьих ресурсов, осуществления научно-исследовательской деятельности;

8) иная деятельность, не противоречащая целям и задачам Памятника природы.

4.3. Юридические лица, индивидуальные предприниматели, заключившие охотхозяйственные соглашения, имеют право осуществлять деятельность в сфере охотничьего хозяйства на территории охотничьих угодий, входящих в границы Памятника природы, в соответствии с требованиями Федерального закона от 24 июля 2009 года № 209-ФЗ «Об охоте и о сохранении охотничьих ресурсов и о внесении изменений в отдельные законодательные акты Российской Федерации» и принятых в соответствии с ним нормативных правовых актов.

Деятельность, связанная с поиском, выслеживанием, преследованием охотничьих ресурсов, их добычей, первичной переработкой и транспортировкой на территории охотничьих угодий Республики Крым, расположенных в границах Памятника природы, осуществляется на основании разрешений на добычу охотничьих ресурсов, выдаваемых в установленном законом порядке, и при условии соблюдения ограничений охоты, установленных Правилами охоты, утвержденными приказом Министерства природных ресурсов и экологии Российской Федерации от 16 ноября 2010 года № 512 «Об утверждении правил охоты», а также ограничений охоты, введенных в установленном порядке

руководителем высшего исполнительного органа государственной власти Республики Крым.

5. Виды разрешенного использования земельных участков на территории Памятника природы.

5.1. Согласно приказу Министерства экономического развития Российской Федерации от 1 сентября 2014 года № 540 «Об утверждении классификатора видов разрешенного использования земельных участков» допускаются следующие виды разрешенного использования земельного участка на территории Памятника природы:

Основной вид разрешенного использования:
охрана природных территорий (9.1).

Вспомогательные виды разрешенного использования:
обеспечение научной деятельности (3.9), кроме размещения объектов капитального строительства;
природно-познавательный туризм (5.2), кроме размещения объектов капитального строительства;
историко-культурная деятельность (9.3).

6. Организация охраны территории Памятника природы

6.1. Государственный надзор в области охраны и использования особо охраняемых природных территорий осуществляется Минприроды Крыма при осуществлении регионального государственного экологического надзора в соответствии с законодательством Российской Федерации и Республики Крым в порядке, установленном Советом министров Республики Крым.

6.2. Охрана территории Памятника природы, его природных комплексов обеспечивается Учреждением.


6.3. Ответственность за нарушение режима Памятника природы устанавливается в соответствии с законодательством Российской Федерации и Республики Крым.

6.4. Посетители Памятника природы, а также правообладатели земельных участков, которые расположены в границах Памятника природы, обязаны соблюдать установленный режим особой охраны Памятника природы и несут за его нарушение административную, уголовную и иную установленную законом ответственность.

6.5. Вред, причиненный природному объекту и его комплексам, подлежит возмещению в соответствии с утвержденными в установленном порядке таксами и методиками исчисления размера ущерба, а при их отсутствии - по фактическим затратам на их восстановление.

Приложение 1
к Положению
о памятнике природы
регионального значения
Республики Крым
«Можжевельник майора Селихова»

**Границы памятника природы регионального значения
Республики Крым «Можжевельник майора Селихова»**



Приложение 2
к Положению
о памятнике природы
регионального значения
Республики Крым
«Можжевательник майора Селихова»

**Сведения о характерных точках границ памятника природы
регионального значения Республики Крым
«Можжевательник майора Селихова»**

Номер точки	X	Y
1	4957347.81	5254525.26
2	4957355.22	5254523.90
3	4957361.06	5254527.04
4	4957364.20	5254534.19
5	4957360.52	5254540.15
6	4957355.70	5254542.48
7	4957348.12	5254541.19
8	4957344.24	5254533.51
1	4957347.81	5254525.26

Приложение 18
к постановлению
Совета министров Республики Крым
от 10 октября 2017 года № 513
(в редакции постановления
Совета министров Республики Крым
от «31» мая 2021 года № 195)

ПОЛОЖЕНИЕ О ПАМЯТНИКЕ ПРИРОДЫ РЕГИОНАЛЬНОГО ЗНАЧЕНИЯ РЕСПУБЛИКИ КРЫМ «МОЖЖЕВЕЛЬНИК ФОРТУНАТОВА»

1. Общие положения

1.1. Памятник природы регионального значения Республики Крым «Можжевельник Фортунатова» (далее - Памятник природы) в соответствии с распоряжением Совета министров Республики Крым от 05 февраля 2015 года № 69-р «Об утверждении Перечня особо охраняемых природных территорий регионального значения Республики Крым» является особо охраняемой природной территорией.

1.2. Памятник природы создан без ограничения срока действия.

1.3. Памятник природы находится в ведении Министерства экологии и природных ресурсов Республики Крым (далее - Минприроды Крыма).

1.4. Управление Памятником природы, оказание рекреационных услуг и услуг по обеспечению функционирования Памятника природы, а также выполнение мероприятий по сохранению биологического разнообразия и поддержанию в естественном состоянии природных комплексов и объектов на территории Памятника природы осуществляется Государственным автономным учреждением Республики Крым «Судакское лесохозяйственное хозяйство» (далее - Учреждение).

1.5. Осуществление деятельности на территории Памятника природы, не противоречащей режиму особой охраны территории Памятника природы, установленному настоящим Положением, предварительно согласовывается с Учреждением. В случае несоответствия заявленной деятельности режиму особой охраны территории Памятника природы, установленному настоящим Положением, Учреждение отказывает в согласовании.

1.6. Общая площадь территории Памятника природы составляет 0,0267 га.

1.7. Оказание Учреждением платных услуг осуществляется в соответствии с действующим законодательством.

2. Границы Памятника природы

2.1. Памятник природы расположен в квартале 43 (выдел 29) Судакского

лесничества на территории ботанического государственного природного заказника регионального значения «Новый Свет», произрастает в 250 – 300 метрах от трассы в направлении движения от ретранслятора, возле подножия горы Сокол.

2.2. Границы и особенности режима особой охраны Памятника природы учитываются при разработке лесохозяйственных регламентов и проектов освоения лесов, подготовке документов территориального планирования, проведении инвентаризации земель.

2.3. Границы Памятника природы представлены в приложении 1 к настоящему Положению.

2.4. Сведения о характерных точках границы Памятника природы представлены в приложении 2 к настоящему Положению.

2.5. Сведения о границах Памятника природы внесены в Единый государственный реестр недвижимости (учетный номер 90.23.2.91).

3. Цель создания и задачи Памятника природы

3.1. Памятник природы создан с целью охраны и сохранения в природном состоянии ценного в научном, эстетическом отношении дерева - можжевельника высокого (лат. *Juniperus excelsa* Vieb.) в возрасте более 1300 лет.

3.2. Основными задачами Памятника природы являются:
охрана и сохранение в природном состоянии Памятника природы;
осуществление разрешенной рекреационной деятельности при соблюдении установленного режима особой охраны;
экологическое просвещение;
осуществление экологического мониторинга;
проведение научных исследований.

4. Режим особой охраны территории Памятника природы

4.1. На территории Памятника природы запрещается любая деятельность, которая может нанести ущерб природным комплексам и объектам растительного и животного мира, культурно-историческим объектам и которая противоречит его целям и задачам, в том числе:

- 1) строительство объектов капитального строительства;
- 2) размещение объектов некапитального строительства, строительство линейных объектов, не связанных с выполнением задач, возложенных на Памятник природы;
- 3) засорение и загрязнение территории Памятника природы;
- 4) пускание палов, выжигание растительности;
- 5) пользование недрами;
- 6) уничтожение и повреждение форм рельефа и геологических отслоений, сбор образцов горных пород и минералов, остатков ископаемой флоры и фауны (кроме сбора для научных целей в установленном законодательством порядке);

7) создание объектов размещения отходов производства и потребления, радиоактивных, химических, взрывчатых, токсичных, отравляющих и ядовитых веществ;

8) применение минеральных удобрений, химических средств защиты растений и стимуляторов роста без согласования в установленном законодательством порядке;

9) движение и стоянка по территории Памятника природы всех видов транспортных средств (кроме транспорта Учреждения, экстренных, аварийных и надзорных служб, транспорта для проведения хозяйственных мероприятий, связанных с обеспечением функционирования Памятника природы);

10) организация лагерей, мест отдыха, разведение костров, пользование открытыми источниками огня, установка палаток;

11) уничтожение или повреждение деревьев, кустарников, травянистой растительности;

12) сенокошение и распашка земель;

13) осуществление заготовки и сбора недревесных, лесных ресурсов, дикорастущих плодов, ягод, орехов, грибов, других пригодных для употребления в пищу лесных ресурсов, лекарственных растений, за исключением сбора для научных целей, а также заготовки и сбора гражданами таких ресурсов для собственных нужд;

14) уничтожение, добыча и отлов объектов животного мира, за исключением случаев, предусмотренных настоящим Положением;

15) разорение гнезд, нор, сбор яиц и пуха, кроме сбора в научных целях, который проводится в соответствии с требованиями действующего законодательства;

16) обустройство загонов и птичников, прогон, проход и выпас сельскохозяйственных животных;

17) проведение промысловой охоты;

18) нахождение с огнестрельным, пневматическим и охотничьим оружием, за исключением лиц, осуществляющих государственный контроль и надзор, а также лиц, проводящих оперативно-розыскные мероприятия, и случаев, предусмотренных настоящим Положением;

19) нахождение с метательным оружием, капканами и другими орудиями охоты, а также с продукцией добывания объектов животного мира без соответствующих разрешений, предусмотренных действующим законодательством Российской Федерации и Республики Крым;

20) нахождение с собаками охотничьих пород, за исключением используемых при организации мероприятий по охране природных комплексов и объектов, а также при проведении оперативно-розыскных и аварийно-спасательных мероприятий и случаев, предусмотренных настоящим Положением;

21) нанесение самовольных надписей и знаков;

22) проведение в пределах Памятника природы археологических исследований без согласования в установленном законодательством порядке;

23) проведение мелиоративных и любых других работ, которые могут привести к изменению гидрологического и гидрохимического режимов;

24) уничтожение или повреждение информационных и охранных знаков.

4.2. На территории Памятника природы в установленном порядке разрешается:

1) осуществление Учреждением рекреационной и эколого-просветительской деятельности при соблюдении режима особой охраны Памятника природы;

2) проведение научных исследований, использование природных ресурсов в научно-исследовательских целях, не разрушающих окружающую среду и не истощающих биологические ресурсы;

3) размещение объектов некапитального строительства, проведение капитального ремонта существующих объектов капитального строительства, капитального ремонта и реконструкции существующих линейных объектов, а также строительство линейных объектов, связанных с выполнением задач, возложенных на Памятник природы, в соответствии с действующим законодательством;

4) осуществление противопожарных мероприятий;

5) восстановительные работы и осуществление мероприятий по предотвращению изменений природных комплексов Памятника природы в результате негативного антропогенного влияния или стихийного бедствия;

6) удаление частей Памятника природы, представляющих угрозу жизни и здоровью людей;

7) проведение любительской и спортивной охоты, а также охоты в целях регулирования численности охотничьих ресурсов, осуществления научно-исследовательской деятельности;

8) иная деятельность, не противоречащая целям и задачам Памятника природы.

4.3. Юридические лица, индивидуальные предприниматели, заключившие охотхозяйственные соглашения, имеют право осуществлять деятельность в сфере охотничьего хозяйства на территории охотничьих угодий, входящих в границы Памятника природы, в соответствии с требованиями Федерального закона от 24 июля 2009 года № 209-ФЗ «Об охоте и о сохранении охотничьих ресурсов и о внесении изменений в отдельные законодательные акты Российской Федерации» и принятых в соответствии с ним нормативных правовых актов.

Деятельность, связанная с поиском, выслеживанием, преследованием охотничьих ресурсов, их добычей, первичной переработкой и транспортировкой на территории охотничьих угодий Республики Крым, расположенных в границах Памятника природы, осуществляется на основании разрешений на добычу охотничьих ресурсов, выдаваемых в установленном законом порядке, и при условии соблюдения ограничений охоты, установленных Правилами охоты, утвержденными приказом Министерства природных ресурсов и экологии Российской Федерации от 16 ноября 2010 года № 512 «Об утверждении правил охоты», а также ограничений охоты, введенных в установленном порядке

руководителем высшего исполнительного органа государственной власти Республики Крым.

5. Виды разрешенного использования земельных участков на территории Памятника природы.

5.1. Согласно приказу Министерства экономического развития Российской Федерации от 1 сентября 2014 года № 540 «Об утверждении классификатора видов разрешенного использования земельных участков» допускаются следующие виды разрешенного использования земельного участка на территории Памятника природы:

Основной вид разрешенного использования:

охрана природных территорий (9.1).

Вспомогательные виды разрешенного использования:

обеспечение научной деятельности (3.9), кроме размещения объектов капитального строительства;

природно-познавательный туризм (5.2), кроме размещения объектов капитального строительства;

историко-культурная деятельность (9.3).

6. Организация охраны территории Памятника природы

6.1. Государственный надзор в области охраны и использования особо охраняемых природных территорий осуществляется Минприроды Крыма при осуществлении регионального государственного экологического надзора в соответствии с законодательством Российской Федерации и Республики Крым в порядке, установленном Советом министров Республики Крым.

6.2. Охрана территории Памятника природы, его природных комплексов обеспечивается Учреждением.


6.3. Ответственность за нарушение режима Памятника природы устанавливается в соответствии с законодательством Российской Федерации и Республики Крым.

6.4. Посетители Памятника природы, а также правообладатели земельных участков, которые расположены в границах Памятника природы, обязаны соблюдать установленный режим особой охраны Памятника природы и несут за его нарушение административную, уголовную и иную установленную законом ответственность.

6.5. Вред, причиненный природному объекту и его комплексам, подлежит возмещению в соответствии с утвержденными в установленном порядке таксами и методиками исчисления размера ущерба, а при их отсутствии - по фактическим затратам на их восстановление.

Приложение 1
к Положению
о памятнике природы
регионального значения
Республики Крым
«Можжевельник Фортунова»

**Границы памятника природы регионального значения
Республики Крым «Можжевельник Фортунова»**



Приложение 2
к Положению
о памятнике природы
регионального значения
Республики Крым
«Можжевельник Фортунатова»

**Сведения о характерных точках границ памятника природы
регионального значения Республики Крым
«Можжевельник Фортунатова»
в системе координат СК-63 (5)**

Номер точки	X	Y
1	4957396.06	5254530.32
2	4957400.86	5254535.62
3	4957400.16	5254543.82
4	4957393.86	5254548.32
5	4957386.46	5254547.72
6	4957383.76	5254544.82
7	4957382.56	5254540.22
8	4957383.46	5254535.42
9	4957385.56	5254532.32
10	4957388.96	5254529.82
1	4957396.06	5254530.32

Приложение 19
к постановлению
Совета министров Республики Крым
от 10 октября 2017 года № 513
(в редакции постановления
Совета министров Республики Крым
от «31» марта 2021 года № 195)

ПОЛОЖЕНИЕ
О ПАМЯТНИКЕ ПРИРОДЫ РЕГИОНАЛЬНОГО ЗНАЧЕНИЯ
РЕСПУБЛИКИ КРЫМ «МОЖЖЕВЕЛЬНИК ГЕРОЕВ СУДАКСКОГО
ДЕСАНТА»

1. Общие положения

1.1. Памятник природы регионального значения Республики Крым «Можжевельник героев Судакского десанта» (далее - Памятник природы) в соответствии с распоряжением Совета министров Республики Крым от 05 февраля 2015 года № 69-р «Об утверждении Перечня особо охраняемых природных территорий регионального значения Республики Крым» является особо охраняемой природной территорией.

1.2. Памятник природы создан без ограничения срока действия.

1.3. Памятник природы находится в ведении Министерства экологии и природных ресурсов Республики Крым (далее - Минприроды Крыма).

1.4. Управление Памятником природы, оказание рекреационных услуг и услуг по обеспечению функционирования Памятника природы, а также мероприятий по сохранению биологического разнообразия и поддержанию в естественном состоянии природных комплексов и объектов на территории Памятника природы осуществляется Государственным автономным учреждением Республики Крым «Судакское лесохозяйственное хозяйство» (далее - Учреждение).

1.5. Осуществление деятельности на территории Памятника природы, не противоречащей режиму особой охраны территории Памятника природы, установленному настоящим Положением, предварительно согласовывается с Учреждением. В случае несоответствия заявленной деятельности режиму особой охраны территории Памятника природы, установленному настоящим Положением, Учреждение отказывает в согласовании.

1.6. Общая площадь территории Памятника природы составляет 0,0252 га.

1.7. Оказание Учреждением платных услуг осуществляется в соответствии с действующим законодательством.

2. Границы Памятника природы

2.1. Памятник природы расположен в квартале 43 (выдел 29) Судакского лесничества за границами населенных пунктов Новосветовского поселкового совета городского округа Судак, на территории ботанического государственного природного заказника регионального значения «Новый Свет», в районе горы Караул-Оба.

2.2. Границы и особенности режима особой охраны Памятника природы учитываются при разработке лесохозяйственных регламентов и проектов освоения лесов, подготовке документов территориального планирования, проведении инвентаризации земель.

2.3. Границы Памятника природы представлены в приложении 1 к настоящему Положению.

2.4. Сведения о характерных точках границы Памятника природы представлены в приложении 2 к настоящему Положению.

2.5. Сведения о границах Памятника природы внесены в Единый государственный реестр недвижимости (учетный номер 90.23.2.92).

3. Цель создания и задачи Памятника природы

3.1. Памятник природы создан с целью охраны и сохранения в природном состоянии ценного в научном, эстетическом отношении дерева - можжевельника высокого (лат. *Juniperus excelsa* Vieb.) в возрасте более 1000 лет.

3.2. Основными задачами Памятника природы являются:
охрана и сохранение в природном состоянии Памятника природы;
осуществление разрешенной рекреационной деятельности при соблюдении установленного режима особой охраны;
экологическое просвещение;
осуществление экологического мониторинга;
проведение научных исследований.

4. Режим особой охраны территории Памятника природы

4.1. На территории Памятника природы запрещается любая деятельность, которая может нанести ущерб природным комплексам и объектам растительного и животного мира, культурно-историческим объектам и которая противоречит его целям и задачам, в том числе:

- 1) строительство объектов капитального строительства;
- 2) размещение объектов некапитального строительства, строительство линейных объектов, не связанных с выполнением задач, возложенных на Памятник природы;
- 3) засорение и загрязнение территории Памятника природы;
- 4) пускание палов, выжигание растительности;
- 5) пользование недрами;

6) уничтожение и повреждение форм рельефа и геологических отслоений, сбор образцов горных пород и минералов, остатков ископаемой флоры и фауны (кроме сбора для научных целей в установленном законодательством порядке);

7) создание объектов размещения отходов производства и потребления, радиоактивных, химических, взрывчатых, токсичных, отравляющих и ядовитых веществ;

8) применение минеральных удобрений, химических средств защиты растений и стимуляторов роста без согласования в установленном законодательством порядке;

9) движение и стоянка по территории Памятника природы всех видов транспортных средств (кроме транспорта Учреждения, экстренных, аварийных и надзорных служб, транспорта для проведения хозяйственных мероприятий, связанных с обеспечением функционирования Памятника природы);

10) организация лагерей, мест отдыха, разведение костров, пользование открытыми источниками огня, установка палаток;

11) уничтожение или повреждение деревьев, кустарников, травянистой растительности;

12) сенокошение и распашка земель;

13) осуществление заготовки и сбора недревесных, лесных ресурсов, дикорастущих плодов, ягод, орехов, грибов, других пригодных для употребления в пищу лесных ресурсов, лекарственных растений, за исключением сбора для научных целей, а также заготовки и сбора гражданами таких ресурсов для собственных нужд;

14) уничтожение, добыча и отлов объектов животного мира, за исключением случаев, предусмотренных настоящим Положением;

15) разорение гнезд, нор, сбор яиц и пуха, кроме сбора в научных целях, который проводится в соответствии с требованиями действующего законодательства;

16) обустройство загонов и птичников, прогон, проход и выпас сельскохозяйственных животных;

17) проведение промысловой охоты;

18) нахождение с огнестрельным, пневматическим и охотничьим оружием, за исключением лиц, осуществляющих государственный контроль и надзор, охоту в установленном законом порядке, а также лиц, проводящих оперативно-розыскные мероприятия, и случаев, предусмотренных настоящим Положением;

19) нахождение с метательным оружием, капканами и другими орудиями охоты, а также с продукцией добывания объектов животного мира без соответствующих разрешений, предусмотренных действующим законодательством Российской Федерации и Республики Крым;

20) нахождение с собаками охотничьих пород, за исключением используемых при организации мероприятий по охране природных комплексов и объектов, а также при проведении оперативно-розыскных и аварийно-спасательных мероприятий и случаев, предусмотренных настоящим Положением;

- 21) нанесение самовольных надписей и знаков;
- 22) проведение в пределах Памятника природы археологических исследований без согласования в установленном законодательством порядке;
- 23) проведение мелиоративных и любых других работ, которые могут привести к изменению гидрологического и гидрохимического режимов;
- 24) уничтожение или повреждение информационных и охранных знаков.

4.2. На территории Памятника природы в установленном порядке разрешается:

1) осуществление Учреждением рекреационной и эколого-просветительской деятельности при соблюдении режима особой охраны Памятника природы;

2) проведение научных исследований, использование природных ресурсов в научно-исследовательских целях, не разрушающих окружающую среду и не истощающих биологические ресурсы;

3) размещение объектов некапитального строительства, проведение капитального ремонта существующих объектов капитального строительства, капитального ремонта и реконструкции существующих линейных объектов, а также строительство линейных объектов, связанных с выполнением задач, возложенных на Памятник природы, в соответствии с действующим законодательством;

4) осуществление противопожарных мероприятий;

5) восстановительные работы и осуществление мероприятий по предотвращению изменений природных комплексов Памятника природы в результате негативного антропогенного влияния или стихийного бедствия;

6) удаление частей Памятника природы, представляющих угрозу жизни и здоровью людей;

7) проведение любительской и спортивной охоты, а также охоты в целях регулирования численности охотничьих ресурсов, осуществления научно-исследовательской деятельности;

8) иная деятельность, не противоречащая целям и задачам Памятника природы.

4.3. Юридические лица, индивидуальные предприниматели, заключившие охотхозяйственные соглашения, имеют право осуществлять деятельность в сфере охотничьего хозяйства на территории охотничьих угодий, входящих в границы Памятника природы, в соответствии с требованиями Федерального закона от 24 июля 2009 года № 209-ФЗ «Об охоте и о сохранении охотничьих ресурсов и о внесении изменений в отдельные законодательные акты Российской Федерации» и принятых в соответствии с ним нормативных правовых актов.

Деятельность, связанная с поиском, выслеживанием, преследованием охотничьих ресурсов, их добычей, первичной переработкой и транспортировкой на территории охотничьих угодий Республики Крым, расположенных в границах Памятника природы, осуществляется на основании разрешений на добычу охотничьих ресурсов, выдаваемых в установленном законом порядке, и при условии соблюдения ограничений охоты, установленных Правилами охоты,

утвержденными приказом Министерства природных ресурсов и экологии Российской Федерации от 16 ноября 2010 года № 512 «Об утверждении правил охоты», а также ограничений охоты, введенных в установленном порядке руководителем высшего исполнительного органа государственной власти Республики Крым.

5 Виды разрешенного использования земельных участков на территории Памятника природы.

5.1. Согласно приказу Министерства экономического развития Российской Федерации от 1 сентября 2014 года № 540 «Об утверждении классификатора видов разрешенного использования земельных участков» допускаются следующие виды разрешенного использования земельного участка на территории Памятника природы:

Основной вид разрешенного использования:

охрана природных территорий (9.1).

Вспомогательные виды разрешенного использования:

обеспечение научной деятельности (3.9), кроме размещения объектов капитального строительства;

природно-познавательный туризм (5.2), кроме размещения объектов капитального строительства;

историко-культурная деятельность (9.3).

6. Организация охраны территории Памятника природы

6.1. Государственный надзор в области охраны и использования особо охраняемых природных территорий осуществляется Минприроды Крыма при осуществлении регионального государственного экологического надзора в соответствии с законодательством Российской Федерации и Республики Крым в порядке, установленном Советом министров Республики Крым.

6.2. Охрана Памятника природы, его природных комплексов обеспечивается Учреждением.


6.3. Ответственность за нарушение режима Памятника природы устанавливается в соответствии с законодательством Российской Федерации и Республики Крым.

6.4. Посетители Памятника природы, а также правообладатели земельных участков, которые расположены в границах Памятника природы, обязаны соблюдать установленный режим особой охраны Памятника природы и несут за его нарушение административную, уголовную и иную установленную законом ответственность.

6.5. Вред, причиненный природному объекту и его комплексам, подлежит возмещению в соответствии с утвержденными в установленном порядке таксами и методиками исчисления размера ущерба, а при их отсутствии - по фактическим затратам на их восстановление.

Приложение 1
к Положению
о памятнике природы
регионального значения
Республики Крым
«Можжевельник героев
Судакского десанта»

**Границы памятника природы регионального значения
Республики Крым «Можжевельник героев Судакского десанта»**



Приложение 2
к Положению
о памятнике природы
регионального значения
Республики Крым
«Можжевельник
Судакского десанта»

**Сведения о характерных точках границ памятника природы
регионального значения Республики Крым
«Можжевельник героев Судакского десанта»**

Номер точки	X	Y
1	4957364.74	5254545.80
2	4957370.04	5254543.66
3	4957375.33	5254547.27
4	4957379.11	5254553.60
5	4957376.17	5254561.30
6	4957370.77	5254562.10
7	4957363.19	5254560.80
8	4957359.32	5254553.13
1	4957364.74	5254545.80

Приложение 20
к постановлению
Совета министров Республики Крым
от 10 октября 2017 года № 513
(в редакции постановления
Совета министров Республики Крым
от «31 марта» 2021 года № 195)

ПОЛОЖЕНИЕ О ПАМЯТНИКЕ ПРИРОДЫ РЕГИОНАЛЬНОГО ЗНАЧЕНИЯ РЕСПУБЛИКИ КРЫМ «МОЖЖЕВЕЛЬНИК ШАФЕРА»

1. Общие положения

1.1. Памятник природы регионального значения Республики Крым «Можжевельник Шафера» (далее - Памятник природы) в соответствии с распоряжением Совета министров Республики Крым от 05 февраля 2015 года № 69-р «Об утверждении Перечня особо охраняемых природных территорий регионального значения Республики Крым» является особо охраняемой природной территорией.

1.2. Памятник природы создан без ограничения срока действия.

1.3. Памятник природы находится в ведении Министерства экологии и природных ресурсов Республики Крым (далее - Минприроды Крыма).

1.4. Управление Памятником природы, выполнение работ по обеспечению его функционирования, а также мероприятий по сохранению биологического разнообразия и поддержанию в естественном состоянии природных комплексов и объектов на территории Памятника природы осуществляется Государственным автономным учреждением Республики Крым «Судакское лесохозяйственное хозяйство» (далее - Учреждение).

1.5. Осуществление деятельности на территории Памятника природы, не противоречащей режиму особой охраны территории Памятника природы, установленному настоящим Положением, предварительно согласовывается с Учреждением. В случае несоответствия заявленной деятельности режиму особой охраны территории Памятника природы, установленному настоящим Положением, Учреждение отказывает в согласовании.

1.6. Объявление природного объекта Памятником природы произведено без изъятия земельного участка, на котором он расположен, у собственника земли.

Собственник земельного участка, на котором находится Памятник природы, принимает на себя обязательства по обеспечению режима особой охраны Памятника природы.

Ограничение прав собственника земельного участка в целях соблюдения режима памятника природы устанавливается в соответствии с федеральным

законодательством.

1.7. Общая площадь территории Памятника природы составляет 0,0282 га.

2. Границы Памятника природы

2.1. Памятник природы расположен в квартале 45 (выдел 9) Судакского лесничества на территории ботанического государственного природного заказника регионального значения «Новый Свет», произрастает выше тропинки до ретранслятора на 60 метров, у подножия горы Сокол.

2.2. Границы и особенности режима особой охраны Памятника природы учитываются при разработке лесохозяйственных регламентов и проектов освоения лесов, подготовке документов территориального планирования, проведении инвентаризации земель.

2.3. Границы Памятника природы представлены в приложении 1 к настоящему Положению.

2.4. Сведения о характерных точках границы Памятника природы представлены в приложении 2 к настоящему Положению.

2.5. Сведения о границах Памятника природы внесены в Единый государственный реестр недвижимости (учетный номер 90.23.2.95).

3. Цель создания и задачи Памятника природы

3.1. Памятник природы создан с целью охраны и сохранения в природном состоянии ценного в научном, эстетическом отношении дерева - можжевельника высокого (лат. *Juniperus excelsa* Vieb.) в возрасте более 1300 лет.

3.2. Основными задачами Памятника природы являются:
охрана и сохранение в природном состоянии Памятника природы;
осуществление разрешенной рекреационной деятельности при соблюдении установленного режима особой охраны;
экологическое просвещение;
осуществление экологического мониторинга;
проведение научных исследований.

4. Режим особой охраны территории Памятника природы

4.1. На территории Памятника природы запрещается любая деятельность, которая может нанести ущерб природным комплексам и объектам растительного и животного мира, культурно-историческим объектам и которая противоречит его целям и задачам, в том числе:

- 1) строительство объектов капитального строительства;
- 2) размещение объектов некапитального строительства, строительство линейных объектов, не связанных с выполнением задач, возложенных на Памятник природы;

- 3) засорение и загрязнение территории Памятника природы;
- 4) пускание палов, выжигание растительности;
- 5) пользование недрами;
- 6) уничтожение и повреждение форм рельефа и геологических отслоений, сбор образцов горных пород и минералов, остатков ископаемой флоры и фауны (кроме сбора для научных целей в установленном законодательством порядке);
- 7) создание объектов размещения отходов производства и потребления, радиоактивных, химических, взрывчатых, токсичных, отравляющих и ядовитых веществ;
- 8) применение минеральных удобрений, химических средств защиты растений и стимуляторов роста без согласования в установленном законодательством порядке;
- 9) движение и стоянка по территории Памятника природы всех видов транспортных средств (кроме транспорта Учреждения, экстренных, аварийных и надзорных служб, транспорта для проведения хозяйственных мероприятий, связанных с обеспечением функционирования Памятника природы);
- 10) организация лагерей, мест отдыха, разведение костров, пользование открытыми источниками огня, установка палаток;
- 11) уничтожение или повреждение деревьев, кустарников, травянистой растительности;
- 12) сенокошение и распашка земель;
- 13) осуществление заготовки и сбора недревесных, лесных ресурсов, дикорастущих плодов, ягод, орехов, грибов, других пригодных для употребления в пищу лесных ресурсов, лекарственных растений, за исключением сбора для научных целей, а также заготовки и сбора гражданами таких ресурсов для собственных нужд;
- 14) уничтожение, добыча и отлов объектов животного мира, за исключением случаев, предусмотренных настоящим Положением;
- 15) разорение гнезд, нор, сбор яиц и пуха, кроме сбора в научных целях, который проводится в соответствии с требованиями действующего законодательства;
- 16) обустройство загонов и птичников, прогон, проход и выпас сельскохозяйственных животных;
- 17) проведение промысловой охоты;
- 18) нахождение с огнестрельным, пневматическим и охотничьим оружием, за исключением лиц, осуществляющих государственный контроль и надзор, а также лиц, проводящих оперативно-розыскные мероприятия, и случаев, предусмотренных настоящим Положением;
- 19) нахождение с метательным оружием, капканами и другими орудиями охоты, а также с продукцией добывания объектов животного мира без соответствующих разрешений, предусмотренных действующим законодательством Российской Федерации и Республики Крым;
- 20) нахождение с собаками охотничьих пород, за исключением используемых при организации мероприятий по охране природных комплексов

и объектов, а также при проведении оперативно-розыскных и аварийно-спасательных мероприятий и случаев, предусмотренных настоящим Положением;

21) нанесение самовольных надписей и знаков;

22) проведение в пределах Памятника природы археологических исследований без согласования в установленном законодательством порядке;

23) проведение мелиоративных и любых других работ, которые могут привести к изменению гидрологического и гидрохимического режимов;

24) уничтожение или повреждение информационных и охранных знаков.

4.2. На территории Памятника природы в установленном порядке разрешается:

1) осуществление рекреационной и эколого-просветительской деятельности при соблюдении режима особой охраны Памятника природы;

2) проведение научных исследований, использование природных ресурсов в научно-исследовательских целях, не разрушающих окружающую среду и не истощающих биологические ресурсы;

3) размещение объектов некапитального строительства, проведение капитального ремонта существующих объектов капитального строительства, капитального ремонта и реконструкции существующих линейных объектов, а также строительство линейных объектов, связанных с выполнением задач, возложенных на Памятник природы, в соответствии с действующим законодательством;

4) осуществление противопожарных мероприятий;

5) восстановительные работы и осуществление мероприятий по предотвращению изменений природных комплексов Памятника природы в результате негативного антропогенного влияния или стихийного бедствия;

6) удаление частей Памятника природы, представляющих угрозу жизни и здоровью людей;

7) проведение любительской и спортивной охоты, а также охоты в целях регулирования численности охотничьих ресурсов, осуществления научно-исследовательской деятельности;

8) иная деятельность, не противоречащая целям и задачам Памятника природы.

4.3. Юридические лица, индивидуальные предприниматели, заключившие охотхозяйственные соглашения, имеют право осуществлять деятельность в сфере охотничьего хозяйства на территории охотничьих угодий, входящих в границы Памятника природы, в соответствии с требованиями Федерального закона от 24 июля 2009 года № 209-ФЗ «Об охоте и о сохранении охотничьих ресурсов и о внесении изменений в отдельные законодательные акты Российской Федерации» и принятых в соответствии с ним нормативных правовых актов.

Деятельность, связанная с поиском, выслеживанием, преследованием охотничьих ресурсов, их добычей, первичной переработкой и транспортировкой на территории охотничьих угодий Республики Крым, расположенных в границах Памятника природы, осуществляется на основании разрешений на добычу

охотничьих ресурсов, выдаваемых в установленном законом порядке, и при условии соблюдения ограничений охоты, установленных Правилами охоты, утвержденными приказом Министерства природных ресурсов и экологии Российской Федерации от 16 ноября 2010 года № 512 «Об утверждении правил охоты», а также ограничений охоты, введенных в установленном порядке руководителем высшего исполнительного органа государственной власти Республики Крым.

5. Виды разрешенного использования земельных участков на территории Памятника природы.

5.1. Согласно приказу Министерства экономического развития Российской Федерации от 1 сентября 2014 года № 540 «Об утверждении классификатора видов разрешенного использования земельных участков» допускаются следующие виды разрешенного использования земельного участка с кадастровым номером 90:23:020103:7 на территории Памятника природы:

Основной вид разрешенного использования:

охрана природных территорий (9.1);

гостиничное обслуживание (4.7.), кроме размещения объектов капитального строительства;

Вспомогательные виды разрешенного использования:

обеспечение научной деятельности (3.9), кроме размещения объектов капитального строительства;

природно-познавательный туризм (5.2), кроме размещения объектов капитального строительства;

историко-культурная деятельность (9.3).

5.2. Предельные максимальные параметры разрешенной реконструкции объектов капитального строительства на территории Памятника природы:

гостиничное обслуживание (4.7.)

1. При определении мест размещения зданий, строений, сооружений, реконструкция которых разрешается настоящим положением соблюдаются минимальные отступы не менее одного метра от границ земельного участка, на котором расположен Памятник природы.

2. На территории Памятника природы могут располагаться здания, строения, сооружения не более 1 этажа.

3. Максимальный процент застройки земельного участка – 1 %.

6. Организация охраны территории Памятника природы

6.1. Государственный надзор в области охраны и использования особо охраняемых природных территорий осуществляется Минприроды Крыма при осуществлении регионального государственного экологического надзора в соответствии с законодательством Российской Федерации и Республики Крым в порядке, установленном Советом министров Республики Крым.

6.2. Охрана территории Памятника природы, его природных комплексов обеспечивается Учреждением.

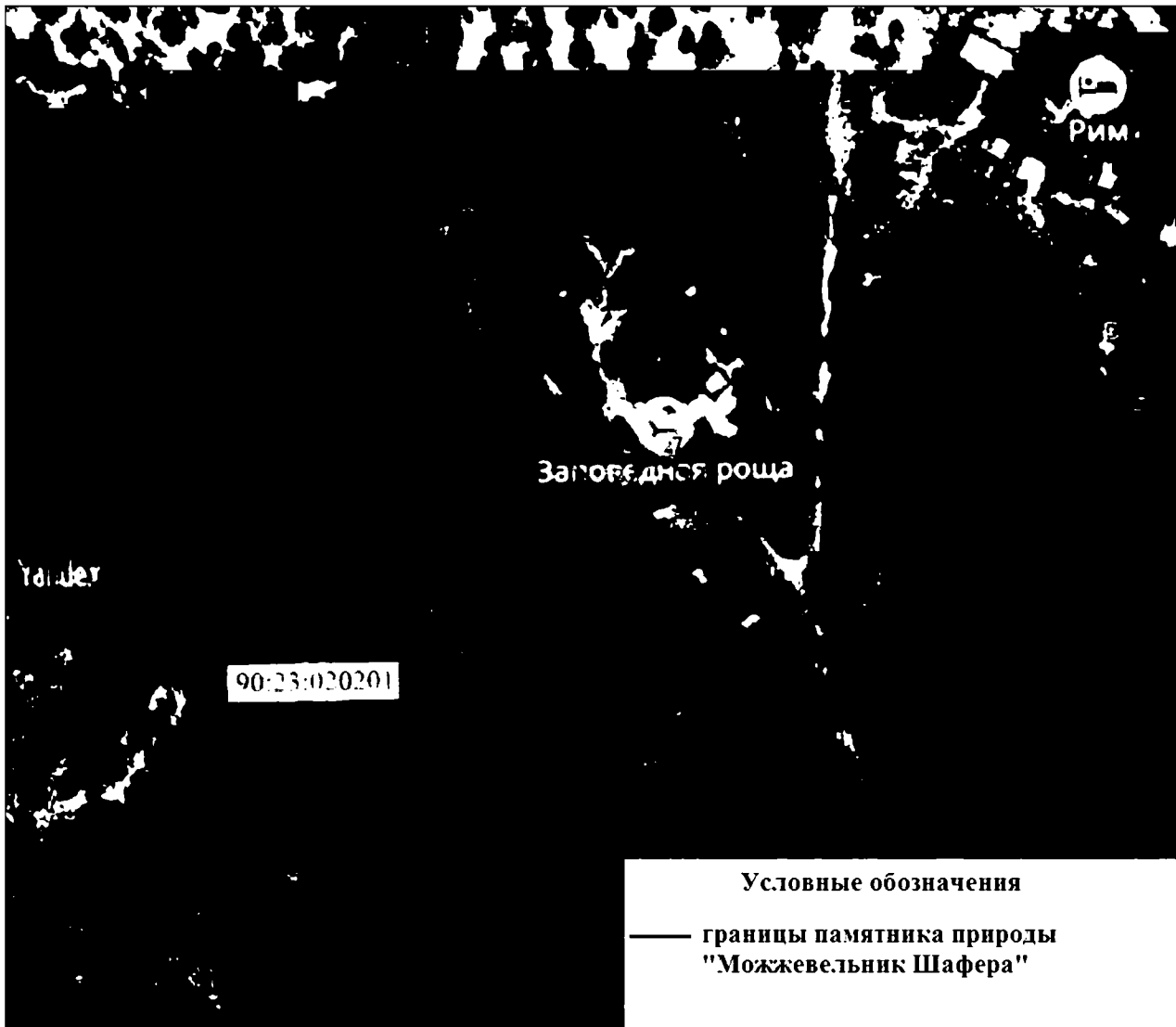
6.3. Ответственность за нарушение режима Памятника природы устанавливается в соответствии с законодательством Российской Федерации и Республики Крым.

6.4. Посетители Памятника природы, а также правообладатели земельных участков, которые расположены в границах Памятника природы, обязаны соблюдать установленный режим особой охраны Памятника природы и несут за его нарушение административную, уголовную и иную установленную законом ответственность.

6.5. Вред, причиненный природному объекту и его комплексам, подлежит возмещению в соответствии с утвержденными в установленном порядке таксами и методиками исчисления размера ущерба, а при их отсутствии - по фактическим затратам на их восстановление.

Приложение 1
к Положению
о памятнике природы
регионального значения
Республики Крым
«Можжевельник Шафера»

**Границы памятника природы регионального значения
Республики Крым «Можжевельник Шафера»**



Приложение 2
к Положению
о памятнике природы
регионального значения
Республики Крым
«Можжевельник Шафера»

**Сведения о характерных точках границ памятника природы
регионального значения Республики Крым «Можжевельник Шафера»**

Номер точки	X	Y
1	4956617.43	5253106.49
2	4956625.91	5253103.51
3	4956632.91	5253107.54
4	4956634.57	5253115.85
5	4956631.27	5253121.22
6	4956626.44	5253123.55
7	4956618.87	5253122.26
8	4956615.77	5253115.07
1	4956617.43	5253106.49

Приложение 21
к постановлению
Совета министров Республики Крым
от 10 октября 2017 года № 513
(в редакции постановления
Совета министров Республики Крым
от «31» марта 2021 года № 195)

ПОЛОЖЕНИЕ О ПАМЯТНИКЕ ПРИРОДЫ РЕГИОНАЛЬНОГО ЗНАЧЕНИЯ РЕСПУБЛИКИ КРЫМ «МОЖЖЕВЕЛЬНИК ЯГУНОВА»

1. Общие положения

1.1. Памятник природы регионального значения Республики Крым «Можжевельник Ягунова» (далее - Памятник природы) в соответствии с распоряжением Совета министров Республики Крым от 05 февраля 2015 года № 69-р «Об утверждении Перечня особо охраняемых природных территорий регионального значения Республики Крым» является особо охраняемой природной территорией.

1.2. Памятник природы создан без ограничения срока действия.

1.3. Памятник природы находится в ведении Министерства экологии и природных ресурсов Республики Крым (далее - Минприроды Крыма).

1.4. Управление Памятником природы и оказание рекреационных услуг и услуг по обеспечению функционирования Памятника природы, а также мероприятий по сохранению биологического разнообразия и поддержанию в естественном состоянии природных комплексов и объектов на территории Памятника природы осуществляется Государственным автономным учреждением Республики Крым «Судакское лесохозяйственное хозяйство» (далее - Учреждение).

1.5. Осуществление деятельности на территории Памятника природы, не противоречащей режиму особой охраны территории Памятника природы, установленному настоящим Положением, предварительно согласовывается с Учреждением. В случае несоответствия заявленной деятельности режиму особой охраны территории Памятника природы, установленному настоящим Положением, Учреждение отказывает в согласовании.

1.6. Общая площадь территории Памятника природы составляет 0,0230 га.

1.7. Оказание Учреждением платных услуг осуществляется в соответствии с действующим законодательством.

2. Границы Памятника природы

2.1. Памятник природы расположен в квартале 43 (выдел 29) Судакского

лесничества на территории ботанического государственного природного заказника регионального значения «Новый Свет», произрастает на второстепенной дорожке, что проходит балкой на север от горы Караул-Оба, выше главной пешеходной дорожки на запад от высоты 314 метров в направлении с. Веселое.

2.2. Границы и особенности режима особой охраны Памятника природы учитываются при разработке лесохозяйственных регламентов и проектов освоения лесов, подготовке документов территориального планирования, проведении инвентаризации земель.

2.3. Границы Памятника природы представлены в приложении 1 к настоящему Положению.

2.4. Сведения о характерных точках границы Памятника природы представлены в приложении 2 к настоящему Положению.

2.5. Сведения о границах Памятника природы внесены в Единый государственный реестр недвижимости (учетный номер 90.23.2.94).

3. Цель создания и задачи Памятника природы

3.1. Памятник природы создан с целью охраны и сохранения в природном состоянии ценного в научном, эстетическом отношении дерева - можжевельника высокого (лат. *Juniperus excelsa* Vieb.) в возрасте более 1000 лет.

3.2. Основными задачами Памятника природы являются:
охрана и сохранение в природном состоянии Памятника природы;
осуществление разрешенной рекреационной деятельности при соблюдении установленного режима особой охраны;
экологическое просвещение;
осуществление экологического мониторинга;
проведение научных исследований.

4. Режим особой охраны территории Памятника природы

4.1. На территории Памятника природы запрещается любая деятельность, которая может нанести ущерб природным комплексам и объектам растительного и животного мира, культурно-историческим объектам и которая противоречит его целям и задачам, в том числе:

- 1) строительство объектов капитального строительства;
- 2) размещение объектов некапитального строительства, строительство линейных объектов, не связанных с выполнением задач, возложенных на Памятник природы;
- 3) засорение и загрязнение территории Памятника природы;
- 4) пускание палов, выжигание растительности;
- 5) пользование недрами;
- 6) уничтожение и повреждение форм рельефа и геологических отслоений, сбор образцов горных пород и минералов, остатков ископаемой флоры и фауны.

- (кроме сбора для научных целей в установленном законодательством порядке);
- 7) создание объектов размещения отходов производства и потребления, радиоактивных, химических, взрывчатых, токсичных, отравляющих и ядовитых веществ;
 - 8) применение минеральных удобрений, химических средств защиты растений и стимуляторов роста без согласования в установленном законодательством порядке;
 - 9) движение и стоянка по территории Памятника природы всех видов транспортных средств (кроме транспорта Учреждения, экстренных, аварийных и надзорных служб, транспорта для проведения хозяйственных мероприятий, связанных с обеспечением функционирования Памятника природы);
 - 10) организация лагерей, мест отдыха, разведение костров, пользование открытыми источниками огня, установка палаток;
 - 11) уничтожение или повреждение деревьев, кустарников, травянистой растительности;
 - 12) сенокошение и распашка земель;
 - 13) осуществление заготовки и сбора недревесных, лесных ресурсов, дикорастущих плодов, ягод, орехов, грибов, других пригодных для употребления в пищу лесных ресурсов, лекарственных растений, за исключением сбора для научных целей, а также заготовки и сбора гражданами таких ресурсов для собственных нужд;
 - 14) уничтожение, добыча и отлов объектов животного мира, за исключением случаев, предусмотренных настоящим Положением;
 - 15) разорение гнезд, нор, сбор яиц и пуха, кроме сбора в научных целях, который проводится в соответствии с требованиями действующего законодательства;
 - 16) обустройство загонов и птичников, прогон, проход и выпас сельскохозяйственных животных;
 - 17) проведение промысловой охоты;
 - 18) нахождение с огнестрельным, пневматическим и охотничьим оружием, за исключением лиц, осуществляющих государственный контроль и надзор, а также лиц, проводящих оперативно-розыскные мероприятия, и случаев, предусмотренных настоящим Положением;
 - 19) нахождение с метательным оружием, капканами и другими орудиями охоты, а также с продукцией добывания объектов животного мира без соответствующих разрешений, предусмотренных действующим законодательством Российской Федерации и Республики Крым;
 - 20) нахождение с собаками охотничьих пород, за исключением используемых при организации мероприятий по охране природных комплексов и объектов, а также при проведении оперативно-розыскных и аварийно-спасательных мероприятий и случаев, предусмотренных настоящим Положением;
 - 21) нанесение самовольных надписей и знаков;
 - 22) проведение в пределах Памятника природы археологических

исследований без согласования в установленном законодательством порядке;

23) проведение мелиоративных и любых других работ, которые могут привести к изменению гидрологического и гидрохимического режимов;

24) уничтожение или повреждение информационных и охранных знаков.

4.2. На территории Памятника природы в установленном порядке разрешается:

1) осуществление Учреждением рекреационной и эколого-просветительской деятельности при соблюдении режима особой охраны Памятника природы;

2) проведение научных исследований, использование природных ресурсов в научно-исследовательских целях, не разрушающих окружающую среду и не истощающих биологические ресурсы;

3) размещение объектов некапитального строительства, проведение капитального ремонта существующих объектов капитального строительства, капитального ремонта и реконструкции существующих линейных объектов, а также строительство линейных объектов, связанных с выполнением задач, возложенных на Памятник природы, в соответствии с действующим законодательством;

4) осуществление противопожарных мероприятий;

5) восстановительные работы и осуществление мероприятий по предотвращению изменений природных комплексов Памятника природы в результате негативного антропогенного влияния или стихийного бедствия;

6) удаление частей Памятника природы, представляющих угрозу жизни и здоровью людей;

7) проведение любительской и спортивной охоты, а также охоты в целях регулирования численности охотничьих ресурсов, осуществления научно-исследовательской деятельности;

8) иная деятельность, не противоречащая целям и задачам Памятника природы.

4.3. Юридические лица, индивидуальные предприниматели, заключившие охотхозяйственные соглашения, имеют право осуществлять деятельность в сфере охотничьего хозяйства на территории охотничьих угодий, входящих в границы Памятника природы, в соответствии с требованиями Федерального закона от 24 июля 2009 года № 209-ФЗ «Об охоте и о сохранении охотничьих ресурсов и о внесении изменений в отдельные законодательные акты Российской Федерации» и принятых в соответствии с ним нормативных правовых актов.

Деятельность, связанная с поиском, выслеживанием, преследованием охотничьих ресурсов, их добычей, первичной переработкой и транспортировкой на территории охотничьих угодий Республики Крым, расположенных в границах Памятника природы, осуществляется на основании разрешений на добычу охотничьих ресурсов, выдаваемых в установленном законом порядке, и при условии соблюдения ограничений охоты, установленных Правилами охоты, утвержденными приказом Министерства природных ресурсов и экологии Российской Федерации от 16 ноября 2010 года № 512 «Об утверждении правил

охоты», а также ограничений охоты, введенных в установленном порядке руководителем высшего исполнительного органа государственной власти Республики Крым.

5. Виды разрешенного использования земельных участков на территории Памятника природы.

5.1. Согласно приказу Министерства экономического развития Российской Федерации от 1 сентября 2014 года № 540 «Об утверждении классификатора видов разрешенного использования земельных участков» допускаются следующие виды разрешенного использования земельного участка на территории Памятника природы:

Основной вид разрешенного использования:

охрана природных территорий (9.1).

Вспомогательные виды разрешенного использования:

обеспечение научной деятельности (3.9), кроме размещения объектов капитального строительства;

природно-познавательный туризм (5.2), кроме размещения объектов капитального строительства;

историко-культурная деятельность (9.3).

6. Организация охраны территории Памятника природы

6.1. Государственный надзор в области охраны и использования особо охраняемых природных территорий осуществляется Минприроды Крыма при осуществлении регионального государственного экологического надзора в соответствии с законодательством Российской Федерации и Республики Крым в порядке, установленном Советом министров Республики Крым.

6.2. Охрана территории Памятника природы, его природных комплексов и объектов обеспечивается Учреждением.


6.3. Ответственность за нарушение режима Памятника природы устанавливается в соответствии с законодательством Российской Федерации и Республики Крым.

6.4. Правообладатели земельных участков, которые расположены в границах Памятника природы, обязаны соблюдать установленный режим особой охраны Памятника природы и несут за его нарушение административную, уголовную и иную установленную законом ответственность.

6.5. Вред, причиненный природному объекту и его комплексам, подлежит возмещению в соответствии с утвержденными в установленном порядке таксами и методиками исчисления размера ущерба, а при их отсутствии - по фактическим затратам на их восстановление.

Приложение 1
к Положению
о памятнике природы
регионального значения
Республики Крым
«Можжевельник Ягунова»

**Границы памятника природы регионального значения
Республики Крым «Можжевельник Ягунова»**



Приложение 2
к Положению
о памятнике природы
регионального значения
Республики Крым
«Можжевельник Ягунова»

**Сведения о характерных точках границ памятника природы
регионального значения Республики Крым
«Можжевельник Ягунова»**

Номер точки	X	Y
1	4957366.30	5254564.49
2	4957370.52	5254563.71
3	4957376.89	5254565.95
4	4957380.40	5254570.29
5	4957378.85	5254579.38
6	4957372.33	5254580.78
7	4957364.75	5254579.49
8	4957363.04	5254572.20
1	4957366.30	5254564.49

Приложение 22
к постановлению
Совета министров Республики Крым
от 10 октября 2017 года № 513
(в редакции постановления
Совета министров Республики Крым
от «31»марта 2021 года № 195)

ПОЛОЖЕНИЕ О ПАМЯТНИКЕ ПРИРОДЫ РЕГИОНАЛЬНОГО ЗНАЧЕНИЯ РЕСПУБЛИКИ КРЫМ «ПЛАТАН РОМАНТИКА»

1. Общие положения

1.1. Памятник природы регионального значения Республики Крым «Платан Романтика» (далее - Памятник природы) в соответствии с распоряжением Совета министров Республики Крым от 05 февраля 2015 года № 69-р «Об утверждении Перечня особо охраняемых природных территорий регионального значения Республики Крым» является особо охраняемой природной территорией.

1.2. Памятник природы создан без ограничения срока действия.

1.3. Памятник природы находится в ведении Министерства экологии и природных ресурсов Республики Крым (далее - Минприроды Крыма).

1.4. Управление Памятником природы, оказание рекреационных услуг и услуг по обеспечению функционирования Памятника природы, а также выполнение мероприятий по сохранению биологического разнообразия и поддержанию в естественном состоянии природных комплексов и объектов на территории Памятника природы осуществляется государственным автономным учреждением Республики Крым «Управление особо охраняемыми природными территориями Республики Крым» (далее - Учреждение).

1.5. Осуществление деятельности на территории Памятника природы, не противоречащей режиму особой охраны территории Памятника природы, установленному настоящим Положением, предварительно согласовывается с Учреждением.

1.6. Объявление природного объекта Памятником природы произведено без изъятия у собственников земельных участков, на которых он расположен.

Собственники земельных участков, на которых в том числе находится Памятник природы, принимают на себя обязательства по обеспечению режима особой охраны Памятника природы.

Ограничение прав собственников земельных участков в целях соблюдения режима памятника природы устанавливается в соответствии с федеральным законодательством.

1.7. Общая площадь территории Памятника природы составляет 0,0622 га.

1.8. Оказание Учреждением платных услуг осуществляется в соответствии с действующим законодательством.

2. Границы Памятника природы

2.1. Памятник природы расположен по адресу: ул. Водовозовых, 1, пгт Кореиз, городской округ Ялта Республики Крым.

2.2. Границы и особенности режима особой охраны Памятника природы учитываются при подготовке документов территориального планирования, проведении инвентаризации земель.

2.3. Границы Памятника природы представлены в приложении 1 к настоящему Положению.

2.4. Сведения о характерных точках границы Памятника природы представлены в приложении 2 к настоящему Положению.

2.5. Сведения о границах Памятника природы внесены в Единый государственный реестр недвижимости (учетный номер 90.25.2.85).

3. Цель создания и задачи Памятника природы

3.1. Памятник природы создан с целью охраны и сохранения в природном состоянии ценного в научном, эстетическом отношении дерева - платана гибридного (лат. *Platanus acerifolia*) возрастом более 200 лет.

3.2. Основными задачами Памятника природы являются:
охрана и сохранение в природном состоянии Памятника природы;
осуществление разрешенной рекреационной деятельности при соблюдении установленного режима особой охраны;
экологическое просвещение;
осуществление экологического мониторинга;
проведение научных исследований.

4. Режим особой охраны территории Памятника природы

4.1. На территории Памятника природы запрещается любая деятельность, которая может нанести ущерб природным комплексам и объектам растительного и животного мира, культурно-историческим объектам и которая противоречит его целям и задачам, в том числе:

- 1) строительство объектов капитального строительства;
- 2) размещение объектов некапитального строительства, строительство линейных объектов, не связанных с выполнением задач, возложенных на Памятник природы;
- 3) засорение и загрязнение территории Памятника природы;
- 4) пускание палов, выжигание растительности;
- 5) пользование недрами;
- 6) уничтожение и повреждение форм рельефа и геологических отслоений,

сбор образцов горных пород и минералов, остатков ископаемой флоры и фауны (кроме сбора для научных целей в установленном законодательством порядке);

7) создание объектов размещения отходов производства и потребления, радиоактивных, химических, взрывчатых, токсичных, отравляющих и ядовитых веществ;

8) применение минеральных удобрений, химических средств защиты растений и стимуляторов роста без согласования в установленном законодательством порядке;

9) движение и стоянка по территории Памятника природы всех видов транспортных средств (кроме транспорта Учреждения, экстренных, аварийных и надзорных служб, транспорта для проведения хозяйственных мероприятий, связанных с обеспечением функционирования Памятника природы);

10) организация лагерей, мест отдыха, разведение костров, пользование открытыми источниками огня, установка палаток;

11) уничтожение или повреждение деревьев, кустарников, травянистой растительности;

12) сенокошение и распашка земель;

13) осуществление заготовки и сбора недревесных, лесных ресурсов, дикорастущих плодов, ягод, орехов, грибов, других пригодных для употребления в пищу лесных ресурсов, лекарственных растений, за исключением сбора для научных целей, а также заготовки и сбора гражданами таких ресурсов для собственных нужд;

14) уничтожение, добыча и отлов объектов животного мира;

15) разорение гнезд, нор, сбор яиц и пуха, кроме сбора в научных целях, который проводится в соответствии с требованиями действующего законодательства и по согласованию с уполномоченными органами;

16) обустройство загонов и птичников, прогон, проход и выпас сельскохозяйственных животных;

17) проведение всех видов охоты;

18) нахождение с огнестрельным, пневматическим и охотничьим оружием, за исключением лиц, осуществляющих государственный контроль и надзор, а также лиц, проводящих оперативно-розыскные мероприятия;

19) нахождение с метательным оружием, капканами и другими орудиями охоты, а также с продукцией добывания объектов животного мира без соответствующих разрешений, предусмотренных действующим законодательством Российской Федерации и Республики Крым;

20) нахождение с собаками охотничьих пород, за исключением используемых при организации мероприятий по охране природных комплексов и объектов, а также при проведении оперативно-розыскных и аварийно-спасательных мероприятий;

21) нанесение самовольных надписей и знаков;

22) проведение в пределах Памятника природы археологических исследований без согласования в установленном законодательством порядке;

23) проведение мелиоративных и любых других работ, которые могут

привести к изменению гидрологического и гидрохимического режимов;

24) уничтожение или повреждение информационных и охранных знаков.

4.2. На территории Памятника природы в установленном порядке разрешается:

1) осуществление Учреждением рекреационной и эколого-просветительской деятельности при соблюдении режима особой охраны Памятника природы;

2) проведение научных исследований, использование природных ресурсов в научно-исследовательских целях, не разрушающих окружающую среду и не истощающих биологические ресурсы;

3) размещение объектов некапитального строительства, проведение капитального ремонта существующих объектов капитального строительства, капитального ремонта и реконструкции существующих линейных объектов, а также строительство линейных объектов, связанных с выполнением задач, возложенных на Памятник природы, в соответствии с действующим законодательством;

4) осуществление противопожарных мероприятий;

5) восстановительные работы и осуществление мероприятий по предотвращению изменений природных комплексов Памятника природы в результате негативного антропогенного влияния или стихийного бедствия;

6) удаление частей Памятника природы, представляющих угрозу жизни и здоровью людей;

7) иная деятельность, не противоречащая целям и задачам Памятника природы.

5. Виды разрешенного использования земельных участков на территории Памятника природы.

5.1. Согласно приказу Министерства экономического развития Российской Федерации от 1 сентября 2014 года № 540 «Об утверждении классификатора видов разрешенного использования земельных участков» допускаются следующие виды разрешенного использования земельных участков на территории Памятника природы:

с кадастровым номером 90:25:040102:8065:

Основной вид разрешенного использования:

охрана природных территорий (9.1).

Вспомогательные виды разрешенного использования:

обеспечение научной деятельности (3.9), кроме размещения объектов капитального строительства;

природно-познавательный туризм (5.2), кроме размещения объектов капитального строительства;

историко-культурная деятельность (9.3), кроме размещения объектов капитального строительства;

коммунальное обслуживание (3.1), кроме размещения объектов

капитального строительства;

с кадастровым номером 90:25:040102:1011:

Основной вид разрешенного использования:

охрана природных территорий (9.1);

для индивидуального жилищного строительства (2.1).

Вспомогательные виды разрешенного использования:

обеспечение научной деятельности (3.9), кроме размещения объектов капитального строительства;

природно-познавательный туризм (5.2), кроме размещения объектов капитального строительства;

историко-культурная деятельность (9.3), кроме размещения объектов капитального строительства.

5.2. Предельные максимальные параметры разрешенной реконструкции объектов капитального строительства на территории Памятника природы

Для индивидуально-жилищного строительства (2.1)

1. При определении мест размещения зданий, строений, сооружений, реконструкция которых разрешается настоящим положением, соблюдаются минимальные отступы не менее одного метра от границ земельного участка, на котором расположен Памятник природы.

2. На территории Памятника природы могут располагаться здания, строения, сооружения не более 3 этажа.

3. Максимальный процент застройки земельного участка – 5 %.

6. Организация охраны территории Памятника природы

6.1. Государственный надзор в области охраны и использования особо охраняемых природных территорий осуществляется Минприроды Крыма при осуществлении регионального государственного экологического надзора в соответствии с законодательством Российской Федерации, Республики Крым в порядке, установленном Советом министров Республики Крым.

6.2. Охрана территории Памятника природы, его природных комплексов и объектов обеспечивается Учреждением.

6.3. Ответственность за нарушение режима Памятника природы устанавливается в соответствии с законодательством Российской Федерации и Республики Крым.

6.4. Посетители Памятника природы, а также правообладатели земельных участков, которые расположены в границах Памятника природы, обязаны соблюдать установленный режим особой охраны Памятника природы и несут за его нарушение административную, уголовную и иную установленную законом ответственность.

6.5. Вред, причиненный природному объекту и его комплексам, подлежит

возмещению в соответствии с утвержденными в установленном порядке таксами и методиками исчисления размера ущерба, а при их отсутствии - по фактическим затратам на их восстановление.

Приложение 1
к Положению
о памятнике природы
регионального значения
Республики Крым
«Платан Романтика»

Границы памятника природы регионального значения
Республики Крым «Платан Романтика»



Приложение 2
к Положению
о памятнике природы
регионального значения
Республики Крым
«Платан Романтика»

**Сведения о характерных точках границ памятника природы
регионального значения Республики Крым «Платан Романтика»**

Номер точки	X	Y
1	4913659.04	5187305.65
2	4913669.40	5187310.21
3	4913674.07	5187320.67
4	4913669.81	5187331.15
5	4913659.04	5187335.41
6	4913648.67	5187331.10
7	4913644.36	5187320.75
8	4913648.77	5187310.18
1	4913659.04	5187305.65

Приложение 23
к постановлению
Совета министров Республики Крым
от 10 октября 2017 года № 513
(в редакции постановления
Совета министров Республики Крым
от «31 марта» 2021 года № 195)

ПОЛОЖЕНИЕ О ПАМЯТНИКЕ ПРИРОДЫ РЕГИОНАЛЬНОГО ЗНАЧЕНИЯ РЕСПУБЛИКИ КРЫМ «ФИСТАШКА ЧЕХОВА»

1. Общие положения

1.1. Памятник природы регионального значения Республики Крым «Фисташка Чехова» (далее - Памятник природы) в соответствии с распоряжением Совета министров Республики Крым от 05 февраля 2015 года № 69-р «Об утверждении Перечня особо охраняемых природных территорий регионального значения Республики Крым» является особо охраняемой природной территорией.

1.2. Памятник природы создан до ограничения срока действия биологического возраста дерева.

1.3. Памятник природы находится в ведении Министерства экологии и природных ресурсов Республики Крым (далее - Минприроды Крыма).

1.4. Управление Памятником природы, оказание рекреационных услуг и услуг по обеспечению функционирования Памятника природы, а также выполнение мероприятий по сохранению биологического разнообразия и поддержанию в естественном состоянии природных комплексов и объектов на территории Памятника природы осуществляется государственным автономным учреждением Республики Крым «Управление особо охраняемыми природными территориями Республики Крым» (далее - Учреждение).

1.5. Осуществление деятельности на территории Памятника природы, не противоречащей режиму особой охраны территории Памятника природы, установленному настоящим Положением, предварительно согласовывается с Учреждением.

1.6. Общая площадь территории Памятника природы составляет 0,0133 га.

1.7. Оказание Учреждением платных услуг осуществляется в соответствии с действующим законодательством.

2. Границы Памятника природы

2.1. Памятник природы расположен у нижнего восточного выхода из Никитского ботанического сада, в 40 м от нижнего восточного выхода из

Арборетума Никитского ботанического сада (пгт Никита, городской округ Ялта Республики Крым).

2.2. Границы и особенности режима особой охраны Памятника природы учитываются при подготовке документов территориального планирования, проведении инвентаризации земель.

2.3. Границы Памятника природы представлены в приложении 1 к настоящему Положению.

2.4. Сведения о характерных точках границы Памятника природы представлены в приложении 2 к настоящему Положению.

2.5. Сведения о границах Памятника природы внесены в Единый государственный реестр недвижимости (учетный номер 90.25.2.87).

3. Цель создания и задачи Памятника природы

3.1. Памятник природы создан с целью охраны и сохранения в природном состоянии ценного в научном, эстетическом отношении дерева - фисташки туполистной (лат. *Pistacia atlantica* Desf. subsp. *mutica*) возрастом более 600 лет.

3.2. Основными задачами Памятника природы являются:
охрана и сохранение в природном состоянии Памятника природы;
осуществление разрешенной рекреационной деятельности при соблюдении установленного режима особой охраны;
экологическое просвещение;
осуществление экологического мониторинга;
проведение научных исследований.

4. Режим особой охраны территории Памятника природы

4.1. На территории Памятника природы запрещается любая деятельность, которая может нанести ущерб природным комплексам и объектам растительного и животного мира, культурно-историческим объектам и которая противоречит его целям и задачам, в том числе:

- 1) строительство объектов капитального строительства;
- 2) размещение объектов некапитального строительства, строительство линейных объектов, не связанных с выполнением задач, возложенных на Памятник природы;
- 3) проведение мелиоративных и любых других работ, которые могут привести к изменению гидрологического и гидрохимического режимов;
- 4) засорение и загрязнение территории Памятника природы;
- 5) пускание палов, выжигание растительности;
- 6) создание объектов размещения отходов производства и потребления, радиоактивных, химических, взрывчатых, токсичных, отравляющих и ядовитых веществ;
- 7) применение минеральных удобрений, химических средств защиты растений и стимуляторов роста без согласования в установленном

законодательством порядке;

8) организация лагерей, мест отдыха, разведение костров, пользование открытыми источниками огня, установка палаток;

9) уничтожение или повреждение деревьев, кустарников, травянистой растительности;

10) осуществление сбора и заготовки семян без разрешений, предусмотренных нормативными правовыми актами Российской Федерации и Республики Крым;

11) уничтожение, добыча и отлов объектов животного мира;

12) сенокошение и распашка земель;

13) разорение гнезд, нор, сбор яиц и пуха, кроме сбора в научных целях, который проводится в соответствии с требованиями действующего законодательства и по согласованию с уполномоченными органами;

14) нанесение самовольных надписей и знаков;

15) проведение в пределах Памятника природы археологических исследований без согласования в установленном законодательством порядке;

16) осуществление заготовки и сбора недревесных, лесных ресурсов, дикорастущих плодов, ягод, орехов, грибов, других пригодных для употребления в пищу лесных ресурсов, лекарственных растений, за исключением сбора для научных целей, а также заготовки и сбора гражданами таких ресурсов для собственных нужд;

17) проведение всех видов охоты;

18) нахождение с огнестрельным, пневматическим и охотничьим оружием, за исключением лиц, осуществляющих государственный контроль и надзор, а также лиц, проводящих оперативно-розыскные мероприятия;

19) нахождение с метательным оружием, капканами и другими орудиями охоты, а также с продукцией добывания объектов животного мира без соответствующих разрешений, предусмотренных действующим законодательством Российской Федерации и Республики Крым;

20) нахождение с собаками охотничьих пород, за исключением используемых при организации мероприятий по охране природных комплексов и объектов, а также при проведении оперативно-розыскных и аварийно-спасательных мероприятий;

21) уничтожение или повреждение информационных и охранных знаков;

22) обустройство загонов и птичников, прогон, проход и выпас сельскохозяйственных животных;

23) уничтожение и повреждение форм рельефа и геологических отслоений, сбор образцов горных пород и минералов, остатков ископаемой флоры и фауны (кроме сбора для научных целей в установленном законодательством порядке);

24) движение и стоянка по территории Памятника природы всех видов транспортных средств (кроме транспорта Учреждения, экстренных, аварийных и надзорных служб, транспорта для проведения хозяйственных мероприятий, связанных с обеспечением функционирования Памятника природы).

4.2. На территории Памятника природы в установленном порядке

разрешается:

- 1) осуществление Учреждением рекреационной и эколого-просветительской деятельности при соблюдении режима особой охраны Памятника природы;
- 2) проведение научных исследований, использование природных ресурсов в научно-исследовательских целях, не разрушающих окружающую среду и не истощающих биологические ресурсы;
- 3) размещение объектов некапитального строительства, проведение капитального ремонта существующих объектов капитального строительства, капитального ремонта и реконструкции существующих линейных объектов, а также строительство линейных объектов, связанных с выполнением задач, возложенных на Памятник природы, в соответствии с действующим законодательством;
- 4) осуществление противопожарных мероприятий;
- 5) восстановительные работы и осуществление мероприятий по предотвращению изменений природных комплексов Памятника природы в результате негативного антропогенного влияния или стихийного бедствия;
- 6) удаление частей Памятника природы, представляющих угрозу жизни и здоровью людей;
- 7) иная деятельность, не противоречащая целям и задачам Памятника природы.

5. Виды разрешенного использования земельных участков на территории Памятника природы.

5.1. Согласно приказу Министерства экономического развития Российской Федерации от 1 сентября 2014 года № 540 «Об утверждении классификатора видов разрешенного использования земельных участков» допускаются следующие виды разрешенного использования земельного участка на территории Памятника природы:

Основной вид разрешенного использования:

охрана природных территорий (9.1).

Вспомогательные виды разрешенного использования:

обеспечение научной деятельности (3.9), кроме размещения объектов капитального строительства;

природно-познавательный туризм (5.2), кроме размещения объектов капитального строительства;

историко-культурная деятельность (9.3).

6. Организация охраны территории Памятника природы

6.1. Государственный надзор в области охраны и использования особо охраняемых природных территорий осуществляется Минприроды Крыма при

осуществлении регионального государственного экологического надзора в соответствии с законодательством Российской Федерации, Республики Крым в порядке, установленном Советом министров Республики Крым.

6.2. Охрана территории Памятника природы, его природных комплексов и объектов обеспечивается Учреждением.


6.3. Ответственность за нарушение режима Памятника природы устанавливается в соответствии с законодательством Российской Федерации и Республики Крым.

6.4. Посетители Памятника природы, а также правообладатели земельных участков, которые расположены в границах Памятника природы, обязаны соблюдать установленный режим особой охраны Памятника природы и несут за его нарушение административную, уголовную и иную установленную законом ответственность.

6.5. Вред, причиненный природному объекту и его комплексам, подлежит возмещению в соответствии с утвержденными в установленном порядке таксами и методиками исчисления размера ущерба, а при их отсутствии - по фактическим затратам на их восстановление.

Приложение 1
к Положению
о памятнике природы
регионального значения
Республики Крым
«Фисташка Чехова»

**Границы памятника природы регионального значения
Республики Крым «Фисташка Чехова»**



Приложение 2
к Положению
о памятнике природы
регионального значения
Республики Крым
«Фисташка Чехова»

**Сведения о характерных точках границ памятника природы
регионального значения Республики Крым «Фисташка Чехова»**

Номер точки	X	Y
1	4922013.15	5199523.39
2	4922015.05	5199523.30
3	4922017.28	5199523.89
4	4922019.83	5199525.96
5	4922020.85	5199528.13
6	4922021.02	5199530.26
7	4922020.39	5199532.78
8	4922018.75	5199534.88
9	4922016.55	5199536.07
10	4922014.56	5199536.46
11	4922012.18	5199536.07
12	4922009.66	5199534.49
13	4922008.02	5199531.40
14	4922007.98	5199528.88
15	4922008.46	5199526.80
16	4922011.16	5199524.15
1	4922013.15	5199523.39

Приложение 24
к постановлению
Совета министров Республики Крым
от 10 октября 2017 года № 513
(в редакции постановления
Совета министров Республики Крым
от «31» марта 2021 года № 195)

ПОЛОЖЕНИЕ О ПАМЯТНИКЕ ПРИРОДЫ РЕГИОНАЛЬНОГО ЗНАЧЕНИЯ РЕСПУБЛИКИ КРЫМ «ФИСТАШКА ЛИПЫ»

1. Общие положения

1.1. Памятник природы регионального значения Республики Крым «Фисташка Липы» (далее - Памятник природы) в соответствии с распоряжением Совета министров Республики Крым от 05 февраля 2015 года № 69-р «Об утверждении Перечня особо охраняемых природных территорий регионального значения Республики Крым» является особо охраняемой природной территорией.

1.2. Памятник природы создан без ограничения срока действия.

1.3. Памятник природы находится в ведении Министерства экологии и природных ресурсов Республики Крым (далее - Минприроды Крыма).

1.4. Управление Памятником природы, оказание рекреационных услуг и услуг по обеспечению функционирования Памятника природы, а также выполнение мероприятий по сохранению биологического разнообразия и поддержанию в естественном состоянии природных комплексов и объектов на территории Памятника природы осуществляется государственным автономным учреждением Республики Крым «Управление особо охраняемыми природными территориями Республики Крым» (далее - Учреждение).

1.5. Осуществление деятельности на территории Памятника природы, не противоречащей режиму особой охраны территории Памятника природы, установленному настоящим Положением, предварительно согласовывается с Учреждением.

1.6. Общая площадь территории Памятника природы составляет 0,0250 га.

1.7. Оказание Учреждением платных услуг осуществляется в соответствии с действующим законодательством.

2. Границы Памятника природы

2.1. Памятник природы расположен в пгт Массандра городского округа Ялта, в парке-памятнике садово-паркового искусства регионального значения «Массандровский».

2.2. Границы и особенности режима особой охраны Памятника природы учитываются при подготовке документов территориального планирования, проведении инвентаризации земель.

2.3. Границы Памятника природы представлены в приложении 1 к настоящему Положению.

2.4. Сведения о характерных точках границы Памятника природы представлены в приложении 2 к настоящему Положению.

2.5. Сведения о границах Памятника природы внесены в Единый государственный реестр недвижимости (учетный номер 90.25.2.86).

3. Цель создания и задачи Памятника природы

3.1. Памятник природы создан с целью охраны и сохранения в природном состоянии ценного в научном, эстетическом отношении дерева - фисташки туполистной (лат. *Pistacia atlantica* Desf. subsp. *mutica*) возрастом более 100⁰ лет.

3.2. Основными задачами Памятника природы являются:

- охрана и сохранение в природном состоянии Памятника природы;
- осуществление разрешенной рекреационной деятельности при соблюдении установленного режима особой охраны;
- экологическое просвещение;
- осуществление экологического мониторинга;
- проведение научных исследований.

4. Режим особой охраны территории Памятника природы

4.1. На территории Памятника природы запрещается любая деятельность, которая может нанести ущерб природным комплексам и объектам растительного и животного мира, культурно-историческим объектам и которая противоречит его целям и задачам, в том числе:

- 1) строительство объектов капитального строительства;
- 2) размещение объектов некапитального строительства, строительство линейных объектов, не связанных с выполнением задач, возложенных на Памятник природы;
- 3) засорение и загрязнение территории Памятника природы;
- 4) пускание палов, выжигание растительности;
- 5) пользование недрами;
- 6) уничтожение и повреждение форм рельефа и геологических отслоений, сбор образцов горных пород и минералов, остатков ископаемой флоры и фауны (кроме сбора для научных целей в установленном законодательством порядке);
- 7) создание объектов размещения отходов производства и потребления, радиоактивных, химических, взрывчатых, токсичных, отравляющих и ядовитых веществ;
- 8) применение минеральных удобрений, химических средств защиты растений и стимуляторов роста без согласования в установленном

законодательством порядке;

9) движение и стоянка по территории Памятника природы всех видов транспортных средств (кроме транспорта Учреждения, экстренных, аварийных и надзорных служб, транспорта для проведения хозяйственных мероприятий, связанных с обеспечением функционирования Памятника природы);

10) организация лагерей, мест отдыха, разведение костров, пользование открытыми источниками огня, установка палаток;

11) уничтожение или повреждение деревьев, кустарников, травянистой растительности;

12) сенокошение и распашка земель;

13) осуществление заготовки и сбора недревесных, лесных ресурсов, дикорастущих плодов, ягод, орехов, грибов, других пригодных для употребления в пищу лесных ресурсов, лекарственных растений, за исключением сбора для научных целей, а также заготовки и сбора гражданами таких ресурсов для собственных нужд;

14) уничтожение, добыча и отлов объектов животного мира;

15) разорение гнезд, нор, сбор яиц и пуха, кроме сбора в научных целях, который проводится в соответствии с требованиями действующего законодательства и по согласованию с уполномоченными органами;

16) обустройство загонов и птичников, прогон, проход и выпас сельскохозяйственных животных;

17) проведение всех видов охоты;

18) нахождение с огнестрельным, пневматическим и охотничьим оружием, за исключением лиц, осуществляющих государственный контроль и надзор, а также лиц, проводящих оперативно-розыскные мероприятия;

19) нахождение с метательным оружием, капканами и другими орудиями охоты, а также с продукцией добывания объектов животного мира без соответствующих разрешений, предусмотренных действующим законодательством Российской Федерации и Республики Крым;

20) нахождение с собаками охотничьих пород, за исключением используемых при организации мероприятий по охране природных комплексов и объектов, а также при проведении оперативно-розыскных и аварийно-спасательных мероприятий;

21) нанесение самовольных надписей и знаков;

22) проведение в пределах Памятника природы археологических исследований без согласования в установленном законодательством порядке;

23) проведение мелиоративных и любых других работ, которые могут привести к изменению гидрологического и гидрохимического режимов;

24) уничтожение или повреждение информационных и охранных знаков.

4.2. На территории Памятника природы в установленном порядке разрешается:

1) осуществление Учреждением рекреационной и эколого-просветительской деятельности при соблюдении режима особой охраны Памятника природы;

2) проведение научных исследований, использование природных ресурсов в научно-исследовательских целях, не разрушающих окружающую среду и не истощающих биологические ресурсы;

3) размещение объектов некапитального строительства, проведение капитального ремонта существующих объектов капитального строительства, капитального ремонта и реконструкции существующих линейных объектов, а также строительство линейных объектов, связанных с выполнением задач, возложенных на Памятник природы, в соответствии с действующим законодательством;

4) осуществление противопожарных мероприятий;

5) восстановительные работы и осуществление мероприятий по предотвращению изменений природных комплексов Памятника природы в результате негативного антропогенного влияния или стихийного бедствия;

6) удаление частей Памятника природы, представляющих угрозу жизни и здоровью людей;

7) иная деятельность, не противоречащая целям и задачам Памятника природы.

5. Виды разрешенного использования земельных участков на территории Памятника природы.

5.1. Согласно приказу Министерства экономического развития Российской Федерации от 1 сентября 2014 года № 540 «Об утверждении классификатора видов разрешенного использования земельных участков» допускаются следующие виды разрешенного использования земельного участка с кадастровым номером 90:25:000000:1649 на территории Памятника природы:

Основной вид разрешенного использования:

охрана природных территорий (9.1).

Вспомогательные виды разрешенного использования:

обеспечение научной деятельности (3.9), кроме размещения объектов капитального строительства;

природно-познавательный туризм (5.2), кроме размещения объектов капитального строительства;

историко-культурная деятельность (9.3).

6. Организация охраны территории Памятника природы

6.1. Государственный надзор в области охраны и использования особо охраняемых природных территорий осуществляется Минприроды Крыма при осуществлении регионального государственного экологического надзора в соответствии с законодательством Российской Федерации и Республики Крым в порядке, установленном Советом министров Республики Крым.

6.2. Охрана территории Памятника природы, его природных комплексов и объектов обеспечивается Учреждением.


6.3. Ответственность за нарушение режима Памятника природы устанавливается в соответствии с законодательством Российской Федерации и Республики Крым.

6.4. Посетители Памятника природы, а также правообладатели земельных участков, которые расположены в границах Памятника природы, обязаны соблюдать установленный режим особой охраны Памятника природы и несут за его нарушение административную, уголовную и иную установленную законом ответственность.

6.5. Вред, причиненный природным объектам и комплексам в границах Памятника природы, подлежит возмещению в соответствии с утвержденными в установленном порядке таксами и методиками исчисления размера ущерба, а при их отсутствии - по фактическим затратам на их восстановление.

Приложение 1
к Положению о памятнике
природы регионального
значения Республики Крым
«Фисташка Липы»

Границы памятника природы регионального значения
Республики Крым «Фисташка Липы»



Приложение 2
к Положению о памятнике
природы регионального
значения Республики Крым
«Фисташка Липы»

**Сведения о характерных точках границ памятника природы
регионального значения Республики Крым «Фисташка Липы»**

Номер точки	X	Y
1	4921891.54	5195877.01
2	4921896.24	5195875.40
3	4921899.36	5195875.67
4	4921902.17	5195876.96
5	4921905.11	5195879.72
6	4921905.62	5195882.86
7	4921904.88	5195888.84
8	4921902.77	5195891.42
9	4921899.50	5195892.94
10	4921894.90	5195892.90
11	4921891.91	5195891.88
12	4921889.01	5195889.08
13	4921887.59	5195885.76
14	4921888.28	5195880.88
1	4921891.54	5195877.01

Приложение 25
к постановлению
Совета министров Республики Крым
от 10 октября 2017 года № 513
(в редакции постановления
Совета министров Республики Крым
от «31» марта 2021 года № 195)

ПОЛОЖЕНИЕ О ПАМЯТНИКЕ ПРИРОДЫ РЕГИОНАЛЬНОГО ЗНАЧЕНИЯ РЕСПУБЛИКИ КРЫМ «САМШИТ ВЕЧНОЗЕЛЕНЫЙ»

1. Общие положения

1.1. Памятник природы регионального значения Республики Крым «Самшит вечнозеленый» (далее - Памятник природы) в соответствии с распоряжением Совета министров Республики Крым от 05 февраля 2015 года № 69-р «Об утверждении Перечня особо охраняемых природных территорий регионального значения Республики Крым» является особо охраняемой природной территорией.

1.2. Памятник природы создан без ограничения срока действия.

1.3. Памятник природы находится в ведении Министерства экологии и природных ресурсов Республики Крым (далее - Минприроды Крыма).

1.4. Управление Памятником природы, выполнение работ по обеспечению его функционирования, а также мероприятий по сохранению биологического разнообразия и поддержанию в естественном состоянии природных комплексов и объектов на территории Памятника природы осуществляется Государственным автономным учреждением Республики Крым «Управление особо охраняемыми природными территориями Республики Крым» (далее - Учреждение).

1.5. Осуществление деятельности на территории Памятника природы, не противоречащей режиму особой охраны территории Памятника природы, установленному настоящим Положением, предварительно согласовывается с Учреждением.

1.6. Объявление природного объекта Памятником природы произведено без изъятия земельного участка, на котором он расположен, у собственника земли.

Собственник земельного участка, на котором находится Памятник природы, принимает на себя обязательства по обеспечению режима особой охраны Памятника природы.

Ограничение прав собственника земельного участка в целях соблюдения режима памятника природы устанавливается в соответствии с федеральным законодательством.

1.7. Общая площадь территории Памятника природы составляет 0,011 га.

2. Границы Памятника природы

2.1. Памятник природы расположен на территории санатория «Утес», с. Малый Маяк, городской округ Алушта Республики Крым, на территории парка-памятника садово-паркового искусства регионального значения Республики Крым «Утес-Карасан».

2.2. Границы и особенности режима особой охраны Памятника природы учитываются при подготовке документов территориального планирования, проведении инвентаризации земель.

2.3. Границы Памятника природы представлены в приложении 1 к настоящему Положению.

2.4. Сведения о характерных точках границы Памятника природы представлены в приложении 2 к настоящему Положению.

2.5. Сведения о границах Памятника природы внесены в Единый государственный реестр недвижимости (учетный номер 90.15.2.58).

3. Цель создания и задачи Памятника природы

3.1. Памятник природы создан с целью охраны и сохранения в природном состоянии ценного в научном, эстетическом отношении самшита вечнозеленого (лат. *Vuxus sempervirens* L.) возрастом более 1000 лет.

3.2. Основными задачами Памятника природы являются:
охрана и сохранение в природном состоянии Памятника природы;
экологическое просвещение;
осуществление экологического мониторинга;
проведение научных исследований.

4. Режим особой охраны территории Памятника природы

4.1. На территории Памятника природы запрещается любая деятельность, которая может нанести ущерб природным комплексам и объектам растительного и животного мира, культурно-историческим объектам и которая противоречит его целям и задачам, в том числе:

- 1) строительство объектов капитального строительства;
- 2) размещение объектов некапитального строительства, строительство линейных объектов, не связанных с выполнением задач, возложенных на Памятник природы;
- 3) засорение и загрязнение территории Памятника природы;
- 4) пускание палов, выжигание растительности;
- 5) пользование недрами;
- 6) уничтожение и повреждение форм рельефа и геологических отслоений, сбор образцов горных пород и минералов, остатков ископаемой флоры и фауны

- (кроме сбора для научных целей в установленном законодательством порядке;
- 7) создание объектов размещения отходов производства и потребления, радиоактивных, химических, взрывчатых, токсичных, отравляющих и ядовитых веществ;
 - 8) применение минеральных удобрений, химических средств защиты растений и стимуляторов роста без согласования в установленном законодательством порядке;
 - 9) движение и стоянка по территории Памятника природы всех видов транспортных средств (кроме транспорта Учреждения, экстренных, аварийных и надзорных служб, транспорта для проведения хозяйственных мероприятий, связанных с обеспечением функционирования Памятника природы);
 - 10) организация лагерей, мест отдыха, разведение костров, пользование открытыми источниками огня, установка палаток;
 - 11) уничтожение или повреждение деревьев, кустарников, травянистой растительности;
 - 12) сенокошение и распашка земель;
 - 13) осуществление заготовки и сбора недревесных, лесных ресурсов, дикорастущих плодов, ягод, орехов, грибов, других пригодных для употребления в пищу лесных ресурсов, лекарственных растений, за исключением сбора для научных целей, а также заготовки и сбора гражданами таких ресурсов для собственных нужд;
 - 14) уничтожение, добыча и отлов объектов животного мира;
 - 15) разорение гнезд, нор, сбор яиц и пуха, кроме сбора в научных целях, который проводится в соответствии с требованиями действующего законодательства и по согласованию с уполномоченными органами;
 - 16) обустройство загонов и птичников, прогон, проход и выпас сельскохозяйственных животных;
 - 17) проведение всех видов охоты;
 - 18) нахождение с огнестрельным, пневматическим и охотничьим оружием, за исключением лиц, осуществляющих государственный контроль и надзор, а также лиц, проводящих оперативно-розыскные мероприятия;
 - 19) нахождение с метательным оружием, капканами и другими орудиями охоты, а также с продукцией добывания объектов животного мира без соответствующих разрешений, предусмотренных действующим законодательством Российской Федерации и Республики Крым;
 - 20) нахождение с собаками охотничьих пород, за исключением используемых при организации мероприятий по охране природных комплексов и объектов, а также при проведении оперативно-розыскных и аварийно-спасательных мероприятий;
 - 21) нанесение самовольных надписей и знаков;
 - 22) проведение в пределах Памятника природы археологических исследований без согласования в установленном законодательством порядке;
 - 23) проведение мелиоративных и любых других работ, которые могут привести к изменению гидрологического и гидрохимического режимов;

24) уничтожение или повреждение информационных и охранных знаков.

4.2. На территории Памятника природы в установленном порядке разрешается:

1) осуществление рекреационной и эколого-просветительской деятельности при соблюдении режима особой охраны Памятника природы;

2) проведение научных исследований, использование природных ресурсов в научно-исследовательских целях, не разрушающих окружающую среду и не истощающих биологические ресурсы;

3) размещение объектов некапитального строительства, проведение капитального ремонта существующих объектов капитального строительства, капитального ремонта и реконструкции существующих линейных объектов, а также строительство линейных объектов, связанных с выполнением задач, возложенных на Памятник природы, в соответствии с действующим законодательством;

4) осуществление противопожарных мероприятий;

5) восстановительные работы и осуществление мероприятий по предотвращению изменений природных комплексов Памятника природы в результате негативного антропогенного влияния или стихийного бедствия;

6) удаление частей Памятника природы, представляющих угрозу жизни и здоровью людей;

7) иная деятельность, не противоречащая целям и задачам Памятника природы.

5. Виды разрешенного использования земельных участков на территории Памятника природы.

5.1. Согласно приказу Министерства экономического развития Российской Федерации от 1 сентября 2014 года № 540 «Об утверждении классификатора видов разрешенного использования земельных участков» допускаются следующие виды разрешенного использования земельного участка с кадастровым номером 90:15:050901:13:

Основной вид разрешенного использования:

охрана природных территорий (9.1);

гостиничное обслуживание (4.7), кроме размещения объектов капитального строительства.

Вспомогательные виды разрешенного использования:

обеспечение научной деятельности (3.9), кроме размещения объектов капитального строительства;

природно-познавательный туризм (5.2), кроме размещения объектов капитального строительства;

историко-культурная деятельность (9.3).

6. Организация охраны территории Памятника природы

6.1. Государственный надзор в области охраны и использования особо охраняемых природных территорий осуществляется Минприроды Крыма при осуществлении регионального государственного экологического надзора в соответствии с законодательством Российской Федерации и Республики Крым в порядке, установленном Советом министров Республики Крым.

6.2. Охрана Памятника природы, его природных комплексов обеспечивается Учреждением.

6.3. Ответственность за нарушение режима Памятника природы устанавливается в соответствии с законодательством Российской Федерации и Республики Крым.

6.4. Посетители Памятника природы, а также правообладатели земельных участков, которые расположены в границах Памятника природы, обязаны соблюдать установленный режим особой охраны Памятника природы и несут за его нарушение административную, уголовную и иную установленную законом ответственность.

6.5. Вред, причиненный природному объекту и его комплексам, подлежит возмещению в соответствии с утвержденными в установленном порядке таксами и методиками исчисления размера ущерба, а при их отсутствии - по фактическим затратам на их восстановление.

Приложение 1
к Положению
о памятнике природы
регионального значения
Республики Крым
«Самшит вечнозеленый»

**Границы памятника природы регионального значения
Республики Крым «Самшит вечнозеленый»**



Приложение 2
к Положению
о памятнике природы
регионального значения
Республики Крым
«Самшит вечнозеленый»

**Сведения о характерных точках границ памятника природы
регионального значения Республики Крым «Самшит вечнозеленый»**

Номер точки	X	Y
1	4931131.99	5210136.64
2	4931134.09	5210136.7
3	4931136.32	5210137.61
4	4931138.59	5210140.6
5	4931138.72	5210143.91
6	4931137.85	5210145.89
7	4931135.45	5210148.11
8	4931131.77	5210148.53
9	4931128.47	5210146.85
10	4931126.88	5210143.88
11	4931127.33	5210139.83
12	4931128.89	5210137.79
1	4931131.99	5210136.64

Приложение 26
к постановлению
Совета министров Республики Крым
от 10 октября 2017 года № 513
(в редакции постановления
Совета министров Республики Крым
от «31» марта 2021 года № 195)

ПОЛОЖЕНИЕ О ПАМЯТНИКЕ ПРИРОДЫ РЕГИОНАЛЬНОГО ЗНАЧЕНИЯ РЕСПУБЛИКИ КРЫМ «ПЛАТАН ВОСТОЧНЫЙ»

1. Общие положения

1.1. Памятник природы регионального значения Республики Крым «Платан Восточный» (далее - Памятник природы) в соответствии с распоряжением Совета министров Республики Крым от 05 февраля 2015 года № 69-р «Об утверждении Перечня особо охраняемых природных территорий регионального значения Республики Крым» является особо охраняемой природной территорией.

1.2. Памятник природы создан без ограничения срока действия.

1.3. Памятник природы находится в ведении Министерства экологии и природных ресурсов Республики Крым (далее - Минприроды Крыма).

1.4. Управление Памятником природы, выполнение работ по обеспечению его функционирования, а также мероприятий по сохранению биологического разнообразия и поддержанию в естественном состоянии природных комплексов и объектов на территории Памятника природы осуществляется Государственным автономным учреждением Республики Крым «Управление особо охраняемыми природными территориями Республики Крым» (далее - Учреждение).

1.5. Осуществление деятельности на территории Памятника природы, не противоречащей режиму особой охраны территории Памятника природы, установленному настоящим Положением, предварительно согласовывается с Учреждением.

1.6. Объявление природного объекта Памятником природы произведено без изъятия земельных участков, на которых он расположен, у собственников земли.

Собственники земельных участков, на которых находится Памятник природы, принимают на себя обязательства по обеспечению режима особой охраны Памятника природы.

1.7. Общая площадь территории Памятника природы составляет 0,0229 га.

2. Границы Памятника природы

2.1. Памятник природы расположен на территории санатория «Утес», с. Малый Маяк, городской округ Алушта Республики Крым.

2.2. Границы и особенности режима особой охраны Памятника природы учитываются при подготовке документов территориального планирования, проведении инвентаризации земель.

2.3. Границы Памятника природы представлены в приложении к настоящему Положению.

2.4. Сведения о характерных точках границы Памятника природы представлены в приложении 2 к настоящему Положению.

2.5. Сведения о границах Памятника природы внесены в Единый государственный реестр недвижимости (учетный номер 90.15.2.59).

3. Цель создания и задачи Памятника природы

3.1. Памятник природы создан с целью охраны и сохранения в природном состоянии ценного в научном, эстетическом отношении дерева - платана гибридного (лат. *Platanus acerifolia*) возрастом более 150 лет.

3.2. Основными задачами Памятника природы являются:
охрана и сохранение в природном состоянии Памятника природы;
осуществление разрешенной рекреационной деятельности при соблюдении установленного режима особой охраны;
экологическое просвещение;
осуществление экологического мониторинга;
проведение научных исследований.

4. Режим особой охраны территории Памятника природы

4.1. На территории Парка запрещается любая деятельность, которая может нанести ущерб природным комплексам и объектам растительного и животного мира, культурно-историческим объектам и которая противоречит его целям и задачам, в том числе:

- 1) строительство объектов капитального строительства;
- 2) размещение объектов некапитального строительства, строительство линейных объектов, не связанных с выполнением задач, возложенных на Памятник природы;
- 3) засорение и загрязнение территории Памятника природы;
- 4) пускание палов, выжигание растительности;
- 5) пользование недрами;
- 6) уничтожение и повреждение форм рельефа и геологических отслоений, сбор образцов горных пород и минералов, остатков ископаемой флоры и фауны (кроме сбора для научных целей в установленном законодательством порядке);
- 7) создание объектов размещения отходов производства и потребления,

радиоактивных, химических, взрывчатых, токсичных, отравляющих и ядовитых веществ;

8) применение минеральных удобрений, химических средств защиты растений и стимуляторов роста без согласования в установленном законодательством порядке;

9) движение и стоянка по территории Памятника природы всех видов транспортных средств (кроме транспорта Учреждения, экстренных, аварийных и надзорных служб, транспорта для проведения хозяйственных мероприятий, связанных с обеспечением функционирования Памятника природы);

10) организация лагерей, мест отдыха, разведение костров, пользование открытыми источниками огня, установка палаток;

11) уничтожение или повреждение деревьев, кустарников, травянистой растительности;

12) сенокошение и распашка земель;

13) осуществление заготовки и сбора недревесных, лесных ресурсов, дикорастущих плодов, ягод, орехов, грибов, других пригодных для употребления в пищу лесных ресурсов, лекарственных растений, за исключением сбора для научных целей, а также заготовки и сбора гражданами таких ресурсов для собственных нужд;

14) уничтожение, добыча и отлов объектов животного мира;

15) разорение гнезд, нор, сбор яиц и пуха, кроме сбора в научных целях, который проводится в соответствии с требованиями действующего законодательства и по согласованию с уполномоченными органами;

16) обустройство загонов и птичников, прогон, проход и выпас сельскохозяйственных животных;

17) проведение всех видов охоты;

18) нахождение с огнестрельным, пневматическим и охотничьим оружием, за исключением лиц, осуществляющих государственный контроль и надзор, а также лиц, проводящих оперативно-розыскные мероприятия;

19) нахождение с метательным оружием, капканами и другими орудиями охоты, а также с продукцией добывания объектов животного мира без соответствующих разрешений, предусмотренных действующим законодательством Российской Федерации и Республики Крым;

20) нахождение с собаками охотничьих пород, за исключением используемых при организации мероприятий по охране природных комплексов и объектов, а также при проведении оперативно-розыскных и аварийно-спасательных мероприятий;

21) нанесение самовольных надписей и знаков;

22) проведение в пределах Памятника природы археологических исследований без согласования в установленном законодательством порядке;

23) проведение мелиоративных и любых других работ, которые могут привести к изменению гидрологического и гидрохимического режимов;

24) уничтожение или повреждение информационных и охранных знаков.

4.2. На территории Памятника природы в установленном порядке

разрешается:

- 1) осуществление рекреационной и эколого-просветительской деятельности при соблюдении режима особой охраны Памятника природы;
- 2) проведение научных исследований, использование природных ресурсов в научно-исследовательских целях, не разрушающих окружающую среду и не истощающих биологические ресурсы;
- 3) размещение объектов некапитального строительства, проведение капитального ремонта существующих объектов капитального строительства, капитального ремонта и реконструкции существующих линейных объектов, а также строительство линейных объектов, связанных с выполнением задач, возложенных на Памятник природы, в соответствии с действующим законодательством;
- 4) осуществление противопожарных мероприятий;
- 5) восстановительные работы и осуществление мероприятий по предотвращению изменений природных комплексов Памятника природы в результате негативного антропогенного влияния или стихийного бедствия;
- 6) удаление частей Памятника природы, представляющих угрозу жизни и здоровью людей;
- 7) иная деятельность, не противоречащая целям и задачам Памятника природы.

5. Виды разрешенного использования земельных участков на территории Памятника природы.

5.1. Согласно приказу Министерства экономического развития Российской Федерации от 1 сентября 2014 года № 540 «Об утверждении классификатора видов разрешенного использования земельных участков», допускаются следующие виды разрешенного использования земельного участка с кадастровым номером 90:15:050901:13:

Основной вид разрешенного использования:

охрана природных территорий (9.1);

гостиничное обслуживание (4.7), кроме размещения объектов капитального строительства.

Вспомогательные виды разрешенного использования:

обеспечение научной деятельности (3.9), кроме размещения объектов капитального строительства;

природно-познавательный туризм (5.2), кроме размещения объектов капитального строительства;

историко-культурная деятельность (9.3).

С кадастровым номером 90:15:050901:3423:

Основной вид разрешенного использования:

охрана природных территорий (9.1);

санаторная деятельность (2.2), кроме размещения объектов капитального строительства.

Вспомогательные виды разрешенного использования:
обеспечение научной деятельности (3.9), кроме размещения объектов капитального строительства;
природно-познавательный туризм (5.2), кроме размещения объектов капитального строительства;
историко-культурная деятельность (9.3).

6. Организация охраны территории Памятника природы

6.1. Государственный надзор в области охраны и использования особо охраняемых природных территорий осуществляется Минприроды Крыма при осуществлении регионального государственного экологического надзора в соответствии с законодательством Российской Федерации, Республики Крым в порядке, установленном Советом министров Республики Крым.

6.2. Охрана территории Памятника природы, его природных комплексов и объектов обеспечивается Учреждением.

6.3. Ответственность за нарушение режима Памятника природы устанавливается в соответствии с законодательством Российской Федерации и Республики Крым.

6.4. Посетители Памятника природы, а также правообладатели земельных участков, которые расположены в границах Памятника природы, обязаны соблюдать установленный режим особой охраны Памятника природы и несут за его нарушение административную, уголовную и иную установленную законом ответственность.

6.5. Вред, причиненный природному объекту и его комплексам, подлежит возмещению в соответствии с утвержденными в установленном порядке таксами и методиками исчисления размера ущерба, а при их отсутствии - по фактическим затратам на их восстановление.

Приложение 2
к Положению
о памятнике природы
регионального значения
Республики Крым
«Платан Восточный»

**Сведения о характерных точках границ памятника природы
регионального значения Республики Крым «Платан Восточный»**

Номер точки	X	Y
1	4931147.06	5210129.37
2	4931152.87	5210128.78
3	4931156.21	5210130.83
4	4931159.07	5210136.44
5	4931158.58	5210141.83
6	4931154.43	5210145.60
7	4931150.88	5210146.41
8	4931146.14	5210145.22
9	4931142.43	5210139.83
10	4931142.37	5210133.36
1	4931147.06	5210129.37

Приложение 27
к постановлению
Совета министров Республики Крым
от 10 октября 2017 года № 513
(в редакции постановления
Совета министров Республики Крым
от «31 марта» 2021 года № 195)

ПОЛОЖЕНИЕ
О ПАМЯТНИКЕ ПРИРОДЫ РЕГИОНАЛЬНОГО ЗНАЧЕНИЯ
РЕСПУБЛИКИ КРЫМ «ОСТРОВOK-ГЛЫБА ПЕРМСКИХ
ИЗВЕСТНЯКОВ НА СИМФЕРОПОЛЬСКОМ ВОДОХРАНИЛИЩЕ»

1. Общие положения

1.1. Памятник природы регионального значения Республики Крым «Островок-глыба пермских известняков на Симферопольском водохранилище» (далее - Памятник природы) в соответствии с распоряжением Совета министров Республики Крым от 05 февраля 2015 года № 69-р «Об утверждении Перечня особо охраняемых природных территорий регионального значения Республики Крым» является особо охраняемой природной территорией.

1.2. Памятник природы создан без ограничения срока действия.

1.3. Памятник природы находится в ведении Министерства экологии и природных ресурсов Республики Крым (далее - Минприроды Крыма).

1.4. Управление Памятником природы, оказание рекреационных услуг и услуг по обеспечению функционирования Памятника природы, а также выполнение мероприятий по сохранению биологического разнообразия и поддержанию в естественном состоянии природных комплексов и объектов на территории Памятника природы осуществляется государственным автономным учреждением Республики Крым «Управление особо охраняемыми природными территориями Республики Крым» (далее - Учреждение).

1.5. Осуществление деятельности на территории Памятника природы, не противоречащей режиму особой охраны территории Памятника природы, установленному настоящим Положением, предварительно согласовывается с Учреждением.

1.6. Общая площадь территории Памятника природы составляет 1 га.

1.7. Оказание Учреждением платных услуг осуществляется в соответствии с действующим законодательством.

2. Границы Памятника природы

2.1. Памятник природы расположен на южной окраине города Симферополя на правом берегу Симферопольского водохранилища, в 1,2 км к

юго-востоку от плотины.

2.2. Границы и особенности режима особой охраны Памятника природы учитываются при подготовке документов территориального планирования, проведении инвентаризации земель.

2.3. Границы Памятника природы представлены в приложении 1 к настоящему Положению.

2.4. Сведения о характерных точках границы Памятника природы представлены в приложении 2 к настоящему Положению.

2.5. Сведения о границах Памятника природы внесены в Единый государственный реестр недвижимости (учетный номер 90.22.2.106).

3. Цель создания и задачи Памятника природы

3.1. Памятник природы создан с целью охраны и сохранения в природном состоянии ценной в научном, эстетическом отношении глыбы редких для Крыма известняков пермского возраста, содержащих ископаемую фауну корненожек.

3.2. Основными задачами Памятника природы являются:
охрана и сохранение в природном состоянии Памятника природы;
осуществление разрешенной рекреационной деятельности при соблюдении установленного режима особой охраны;
экологическое просвещение;
осуществление экологического мониторинга;
проведение научных исследований.

4. Режим особой охраны территории Памятника природы

4.1. На территории Памятника природы запрещается любая деятельность, которая может нанести ущерб природным комплексам и объектам растительного и животного мира, культурно-историческим объектам и которая противоречит его целям и задачам, в том числе:

- 1) строительство объектов капитального строительства;
- 2) размещение объектов некапитального строительства, строительство линейных объектов, не связанных с выполнением задач, возложенных на Памятник природы;
- 3) засорение и загрязнение территорий Памятника природы;
- 4) пускание палов, выжигание растительности;
- 5) пользование недрами;
- 6) уничтожение и повреждение форм рельефа и геологических отложений, сбор образцов горных пород и минералов, остатков ископаемой флоры и фауны (кроме сбора для научных целей в установленном законодательством порядке);
- 7) размещение скотомогильников, создание объектов размещения отходов и хранение радиоактивных, взрывчатых, токсичных, отравляющих и ядовитых веществ, отходов производства и потребления;
- 8) применение минеральных удобрений, химических средств защиты

растений и стимуляторов роста без согласования в установленном законодательством порядке;

9) движение и стоянка транспортных средств (кроме транспорта Учреждения, экстренных, аварийных и надзорных служб, транспорта для проведения хозяйственных мероприятий, связанных с обеспечением функционирования Памятника природы), за исключением их движения по дорогам общего пользования, а также их стоянки в специально отведенных и оборудованных для этих целей местах;

10) организация лагерей, мест отдыха, стоянок автотранспорта, разведение костров, пользование открытыми источниками огня, установка палаток;

11) проведение рубок, за исключением выборочных санитарных рубок, направленных на ликвидацию последствий стихийных бедствий, обеспечение противопожарной безопасности, расчистку экскурсионных экологических маршрутов, а также просек для существующих линейных объектов (в том числе в случае их реконструкции), которые проводятся в соответствии с нормативными правовыми актами Российской Федерации и Республики Крым;

12) уничтожение или повреждение деревьев, кустарников, травянистой растительности;

13) сенокошение и распашка земель;

14) осуществление заготовки и сбора недревесных, лесных ресурсов, дикорастущих плодов, ягод, орехов, грибов, других пригодных для употребления в пищу лесных ресурсов, лекарственных растений, за исключением сбора для научных целей, а также заготовки и сбора гражданами таких ресурсов для собственных нужд;

15) уничтожение, добыча и отлов объектов животного мира;

16) разорение гнезд, нор, сбор яиц и пуха, кроме сбора в научных целях, который проводится в соответствии с требованиями действующего законодательства;

17) обустройство загонов и птичников, прогон, проход и выпас сельскохозяйственных животных;

18) проведение всех видов охоты;

19) нахождение с огнестрельным, пневматическим и охотничьим оружием, за исключением лиц, осуществляющих государственный контроль и надзор, а также лиц, проводящих оперативно-розыскные мероприятия;

20) нахождение с метательным оружием, капканами и другими орудиями охоты, а также с продукцией добывания объектов животного мира без соответствующих разрешений, предусмотренных действующим законодательством Российской Федерации и Республики Крым;

21) нахождение с собаками охотничьих пород, за исключением используемых при организации мероприятий по охране природных комплексов и объектов, а также при проведении оперативно-розыскных и аварийно-спасательных мероприятий;

22) нанесение самовольных надписей и знаков;

23) проведение в пределах Памятника природы археологических

исследований без согласования в установленном законодательством порядке;

24) проведение мелиоративных и любых других работ, которые могут привести к изменению гидрологического и гидрохимического режимов;

25) уничтожение или повреждение информационных и охранных знаков, шлагбаумов, элементов благоустройства экскурсионных экологических маршрутов.

4.2. На территории Памятника природы в установленном порядке разрешается:

1) осуществление Учреждением рекреационной и эколого-просветительской деятельности при соблюдении режима особой охраны Памятника природы;

2) проведение научных исследований и производственных практик, использование природных ресурсов в научно-исследовательских целях, не разрушающих окружающую среду и не истощающих биологические ресурсы;

3) размещение объектов некапитального строительства, проведение капитального ремонта существующих объектов капитального строительства, капитального ремонта и реконструкции существующих линейных объектов, а также строительство линейных объектов, связанных с выполнением задач, возложенных на Памятник природы, в соответствии с действующим законодательством;

4) осуществление противопожарных мероприятий;

5) ликвидация последствий и предупреждение возникновения чрезвычайных ситуаций техногенного (антропогенного) характера;

6) иная деятельность, не противоречащая целям и задачам Памятника природы.

5. Виды разрешенного использования земельных участков на территории Памятника природы.

5.1. Согласно приказу Министерства экономического развития Российской Федерации от 1 сентября 2014 года № 540 «Об утверждении классификатора видов разрешенного использования земельных участков» допускаются следующие виды разрешенного использования земельного участка на территории Памятника природы:

Основной вид разрешенного использования:

охрана природных территорий (9.1).

Вспомогательные виды разрешенного использования:

обеспечение научной деятельности (3.9), кроме размещения объектов капитального строительства;

природно-познавательный туризм (5.2), кроме размещения объектов капитального строительства;

историко-культурная деятельность (9.3).

6. Организация охраны территории Памятника природы

6.1. Государственный надзор в области охраны и использования особо охраняемых природных территорий осуществляется Минприроды Крыма при осуществлении регионального государственного экологического надзора в соответствии с законодательством Российской Федерации, Республики Крым в порядке, установленном Советом министров Республики Крым.

6.2. Охрана территории Памятника природы, его природных комплексов и объектов обеспечивается Учреждением.

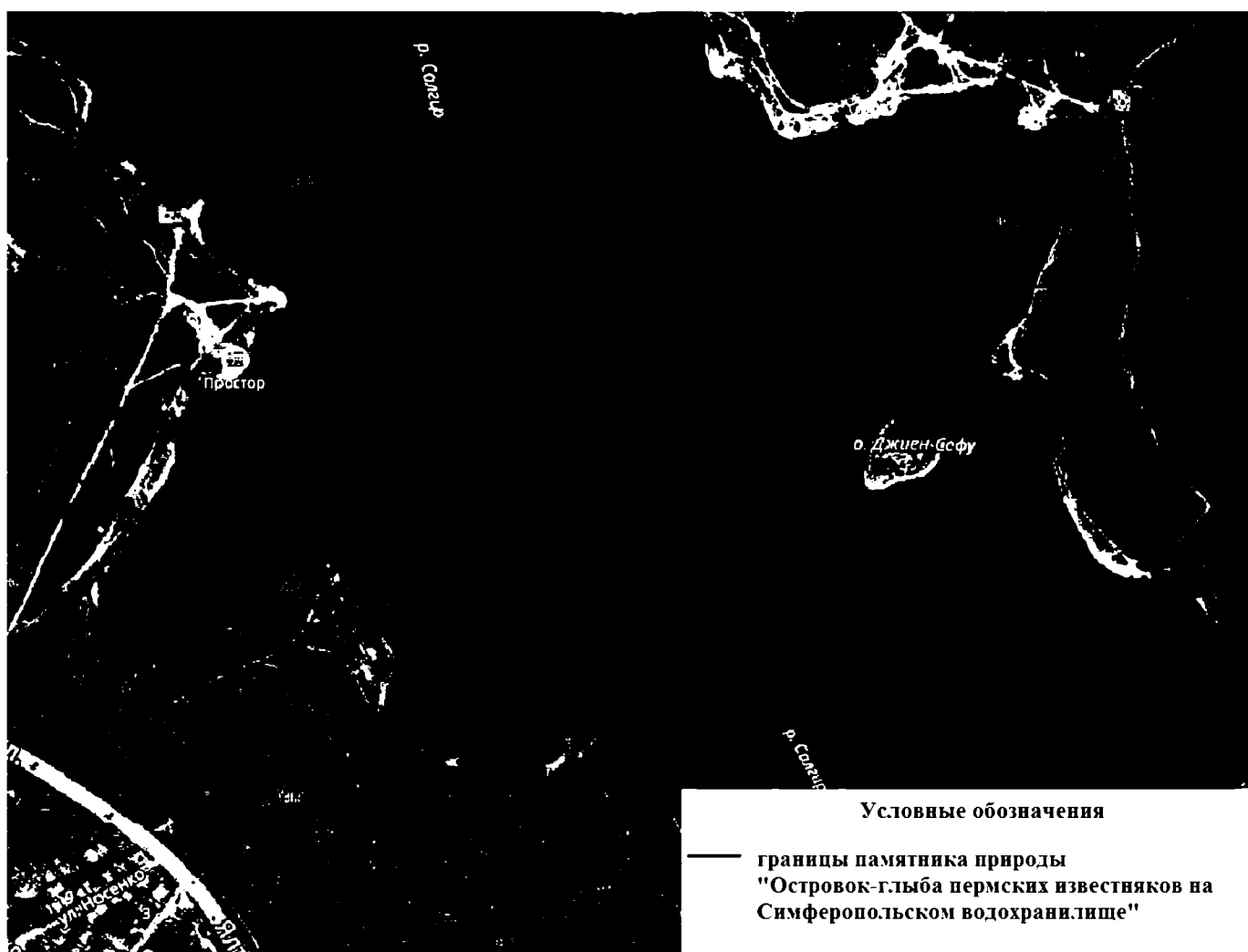
6.3. Ответственность за нарушение режима Памятника природы устанавливается в соответствии с законодательством Российской Федерации и Республики Крым.

6.4. Посетители Памятника природы, а также правообладатели земельных участков, которые расположены в границах Памятника природы, обязаны соблюдать установленный режим особой охраны Памятника природы и несут за его нарушение административную, уголовную и иную установленную законом ответственность.

6.5. Вред, причиненный природным объектам и комплексам в границах Памятника природы, подлежит возмещению в соответствии с утвержденными в установленном порядке таксами и методиками исчисления размера ущерба, а при их отсутствии - по фактическим затратам на их восстановление.

Приложение 1
к Положению
о памятнике природы
регионального значения
Республики Крым
«Островок-глыба пермских известняков
на Симферопольском водохранилище»

**Границы памятника природы регионального значения
Республики Крым «Островок-глыба пермских известняков на
Симферопольском водохранилище»**



Приложение 2
к Положению
о памятнике природы
регионального значения
Республики Крым
«Островок-глыба пермских
известняков
на Симферопольском
водохранилище»

**Сведения о характерных точках границ памятника природы
регионального значения Республики Крым «Островок-глыба
пермских известняков на Симферопольском водохранилище»**

Номер точки	X	Y
1	4968741,680	5193951,990
2	4968700,900	5194022,490
3	4968696,750	5194018,530
4	4968685,310	5194012,750
5	4968670,890	5194007,670
6	4968655,820	5194000,140
7	4968644,760	5193992,600
8	4968635,840	5193980,920
9	4968626,670	5193962,700
10	4968622,440	5193949,280
11	4968617,250	5193924,640
12	4968614,240	5193910,320
13	4968614,240	5193905,170
14	4968616,000	5193901,650
15	4968627,050	5193895,980
16	4968631,580	5193895,980

17	4968651,310	5193898,090
18	4968662,570	5193899,300
19	4968671,610	5193901,110
20	4968682,630	5193905,110
21	4968695,370	5193911,380
22	4968712,040	5193924,030
23	4968721,820	5193936,680
24	4968741,680	5193951,990
1	4968741,680	5193951,990

Приложение 28
к постановлению
Совета министров Республики Крым
от 10 октября 2017 года № 513
(в редакции постановления
Совета министров Республики Крым
от 31 марта 2021 года № 195)

ПОЛОЖЕНИЕ
О ПАМЯТНИКЕ ПРИРОДЫ РЕГИОНАЛЬНОГО ЗНАЧЕНИЯ
РЕСПУБЛИКИ КРЫМ «ОБНАЖЕНИЕ ОКАМЕНЕЛОГО ПОТОКА
ВУЛКАНИЧЕСКОЙ ЛАВЫ»

1. Общие положения

1.1. Памятник природы регионального значения Республики Крым «Обнажение окаменелого потока вулканической лавы» (далее - Памятник природы) в соответствии с распоряжением Совета министров Республики Крым от 05 февраля 2015 года № 69-р «Об утверждении Перечня особо охраняемых природных территорий регионального значения Республики Крым» является особо охраняемой природной территорией.

1.2. Памятник природы создан без ограничения срока действия.

1.3. Памятник природы находится в ведении Министерства экологии и природных ресурсов Республики Крым (далее - Минприроды Крыма).

1.4. Управление Памятником природы, оказание рекреационных услуг и услуг по обеспечению функционирования Памятника природы, а также выполнение мероприятий по сохранению биологического разнообразия и поддержанию в естественном состоянии природных комплексов и объектов на территории Памятника природы осуществляется государственным автономным учреждением Республики Крым «Управление особо охраняемыми природными территориями Республики Крым» (далее - Учреждение).

1.5. Осуществление деятельности на территории Памятника природы, не противоречащей режиму особой охраны территории Памятника природы, установленному настоящим Положением, предварительно согласовывается с Учреждением.

1.6. Общая площадь территории Памятника природы составляет 0,5 га.

1.7. Оказание Учреждением платных услуг осуществляется в соответствии с действующим законодательством.

2. Границы Памятника природы

2.1. Памятник природы расположен в с. Петропавловка муниципального

образования Симферопольский район Республики Крым.

2.2. Границы и особенности режима особой охраны Памятника природы учитываются при разработке планов и перспектив экономического и социального развития, подготовке документов территориального планирования, проведении инвентаризации земель.

2.3. Границы Памятника природы представлены в приложении 1 к настоящему Положению.

2.4. Сведения о характерных точках границы Памятника природы представлены в приложении 2 к настоящему Положению.

2.5. Сведения о границах Памятника природы внесены в Единый государственный реестр недвижимости (учетный номер 90.12.2.74).

3. Цель создания и задачи Памятника природы

3.1. Памятник природы создан с целью охраны и сохранения в природном состоянии ценной в научном, эстетическом отношении вертикальной стѐнки со своеобразной поверхностью, имеющей изгибы и завитки застывшей лавы, излившейся в подводных условиях на илистое дно древнего моря.

3.2. Основными задачами Памятника природы являются:
охрана и сохранение в природном состоянии Памятника природы;
осуществление разрешенной рекреационной деятельности при соблюдении установленного режима особой охраны;
экологическое просвещение;
осуществление экологического мониторинга;
проведение научных исследований.

4. Режим особой охраны территории Памятника природы

4.1. На территории Памятника природы запрещается любая деятельность, которая может нанести ущерб природным комплексам и объектам растительного и животного мира, культурно-историческим объектам и которая противоречит его целям и задачам, в том числе:

- 1) строительство объектов капитального строительства;
- 2) размещение объектов некапитального строительства, строительство линейных объектов, не связанных с выполнением задач, возложенных на Памятник природы;
- 3) засорение и загрязнение территории Памятника природы;
- 4) пускание палов, выжигание растительности;
- 5) пользование недрами;
- 6) уничтожение и повреждение форм рельефа и геологических отслоений, сбор образцов горных пород и минералов, остатков ископаемой флоры и фауны (кроме сбора для научных целей в установленном законодательством порядке);

7) размещение скотомогильников, создание объектов размещения отходов и хранение радиоактивных, взрывчатых, токсичных, отравляющих и ядовитых веществ, отходов производства и потребления;

8) применение минеральных удобрений, химических средств защиты растений и стимуляторов роста без согласования в установленном законодательством порядке;

9) движение и стоянка транспортных средств (кроме транспорта Учреждения, экстренных, аварийных и надзорных служб, транспорта для проведения хозяйственных мероприятий, связанных с обеспечением функционирования Памятника природы), за исключением их движения по дорогам общего пользования и стоянки в специально отведенных и оборудованных для этих целей местах;

10) организация лагерей, мест отдыха, разведение костров, пользование открытыми источниками огня, установка палаток;

11) уничтожение или повреждение деревьев, кустарников, травянистой растительности;

12) сенокошение и распашка земель;

13) осуществление заготовки и сбора недревесных, лесных ресурсов, дикорастущих плодов, ягод, орехов, грибов, других пригодных для употребления в пищу лесных ресурсов, лекарственных растений, за исключением сбора для научных целей, а также заготовки и сбора гражданами таких ресурсов для собственных нужд;

14) уничтожение, добыча и отлов объектов животного мира;

15) разорение гнезд, нор, сбор яиц и пуха, кроме сбора в научных целях, который проводится в соответствии с требованиями действующего законодательства;

16) обустройство загонов и птичников, прогон, проход и выпас сельскохозяйственных животных;

17) проведение всех видов охоты;

18) нахождение с огнестрельным, пневматическим и охотничьим оружием, за исключением лиц, осуществляющих государственный контроль и надзор, а также лиц, проводящих оперативно-розыскные мероприятия;

19) нахождение с метательным оружием, капканами и другими орудиями охоты, а также с продукцией добывания объектов животного мира без соответствующих разрешений, предусмотренных действующим законодательством Российской Федерации и Республики Крым;

20) нахождение с собаками охотничьих пород, за исключением используемых при организации мероприятий по охране природных комплексов и объектов, а также при проведении оперативно-розыскных и аварийно-спасательных мероприятий;

21) нанесение самовольных надписей и знаков;

22) проведение в пределах Памятника природы археологических исследований без согласования в установленном законодательством порядке;

23) проведение мелиоративных и любых других работ, которые могут

привести к изменению гидрологического и гидрохимического режимов;

24) уничтожение или повреждение информационных и охранных знаков, шлагбаумов, элементов благоустройства экскурсионных экологических маршрутов.

4.2. На территории Памятника природы в установленном порядке разрешается:

1) осуществление Учреждением рекреационной и эколого-просветительской деятельности при соблюдении режима особой охраны Памятника природы;

2) проведение научных исследований и производственных практик, использование природных ресурсов в научно-исследовательских целях, не разрушающих окружающую среду и не истощающих биологические ресурсы;

3) размещение объектов некапитального строительства, проведение капитального ремонта существующих объектов капитального строительства, капитального ремонта и реконструкции существующих линейных объектов, а также строительство линейных объектов, связанных с выполнением задач, возложенных на Памятник природы, в соответствии с действующим законодательством;

4) осуществление противопожарных мероприятий;

5) ликвидация последствий и предупреждение возникновения чрезвычайных ситуаций техногенного (антропогенного) характера;

6) иная деятельность, не противоречащая целям и задачам Памятника природы.

5. Виды разрешенного использования земельных участков на территории Памятника природы.

5.1. Согласно приказу Министерства экономического развития Российской Федерации от 1 сентября 2014 года № 540 «Об утверждении классификатора видов разрешенного использования земельных участков» допускаются следующие виды разрешенного использования земельного участка на территории Памятника природы:

Основной вид разрешенного использования:

охрана природных территорий (9.1).

Вспомогательные виды разрешенного использования:

обеспечение научной деятельности (3.9), кроме размещения объектов капитального строительства;

природно-познавательный туризм (5.2), кроме размещения объектов капитального строительства;

историко-культурная деятельность (9.3).

6. Организация охраны территории Памятника природы

6.1. Государственный надзор в области охраны и использования особо охраняемых природных территорий осуществляется Минприроды Крыма при осуществлении регионального государственного экологического надзора в соответствии с законодательством Российской Федерации, Республики Крым в порядке, установленном Советом министров Республики Крым.

6.2. Охрана территории Памятника природы, его природных комплексов и объектов обеспечивается Учреждением.

6.3. Ответственность за нарушение режима Памятника природы устанавливается в соответствии с законодательством Российской Федерации и Республики Крым.

6.4. Посетители Памятника природы, а также правообладатели земельных участков, которые расположены в границах Памятника природы, обязаны соблюдать установленный режим особой охраны Памятника природы и несут за его нарушение административную, уголовную и иную установленную законом ответственность.

6.5. Вред, причиненный природным объектам и комплексам в границах Памятника природы, подлежит возмещению в соответствии с утвержденными в установленном порядке таксами и методиками исчисления размера ущерба, а при их отсутствии - по фактическим затратам на их восстановление.

Приложение 1
к Положению
о памятнике природы
регионального значения
Республики Крым
«Обнажение окаменелого потока
вулканической лавы»

**Границы памятника природы регионального значения
Республики Крым «Обнажение окаменелого потока вулканической лавы»**



Приложение 2
к Положению
о памятнике природы
регионального значения
Республики Крым
«Обнажение окаменелого
потока вулканической лавы»

**Сведения о характерных точках границ памятника природы
регионального значения Республики Крым
«Обнажение окаменелого потока вулканической лавы»**

Номер точки	X	Y
1	4965615.74	5193238.99
2	4965602.77	5193263.19
3	4965602.41	5193311.26
4	4965608.03	5193361.11
5	4965624.16	5193399.00
6	4965604.05	5193406.37
7	4965581.36	5193361.32
8	4965574.04	5193301.00
9	4965579.59	5193252.42
10	4965612.34	5193216.90
11	4965630.96	5193207.84
13	4965637.36	5193221.45
1	4965615.74	5193238.99