



РЕСПУБЛИКА КРЫМ

# СОВЕТ МИНИСТРОВ

РАДА МІНІСТРІВ  
НАЗІРЛЕР ШУРАСЫ

---

## ПОСТАНОВЛЕНИЕ

от 9 февраля 2021 г. № 65

г. Симферополь

*О внесении изменений в постановление  
Совета министров Республики Крым  
от 24 мая 2016 года № 222*

В соответствии с Федеральным законом от 14 марта 1995 года № 33-ФЗ «Об особо охраняемых природных территориях», статьями 83, 84 Конституции Республики Крым, Законом Республики Крым от 10 ноября 2014 года № 5-ЗРК/2014 «Об особо охраняемых природных территориях Республики Крым», статьями 28, 41 Закона Республики Крым от 29 мая 2014 года № 5-ЗРК «О системе исполнительных органов государственной власти Республики Крым», распоряжением Совета министров Республики Крым от 05 февраля 2015 года № 69-р «Об утверждении Перечня особо охраняемых природных территорий регионального значения Республики Крым», в целях совершенствования государственного управления и контроля в области организации и функционирования особо охраняемых природных территорий Республики Крым

**Совет министров Республики Крым постановляет:**

Внести изменения в постановление Совета министров Республики Крым от 24 мая 2016 года № 222 «Об утверждении положений о государственных природных заказниках регионального значения Республики Крым», изложив приложения 1-13 к нему в новой редакции (прилагаются).

**Председатель Совета министров  
Республики Крым**



**Ю. ГОЦАНИУК**

Приложение 1  
к постановлению  
Совета министров Республики Крым  
от 24 мая 2016 года № 222  
(в редакции постановления  
Совета министров Республики Крым  
от 9 февраля 2021 года № 65)

**ПОЛОЖЕНИЕ**  
**О ГОСУДАРСТВЕННОМ ПРИРОДНОМ ЗАКАЗНИКЕ**  
**РЕГИОНАЛЬНОГО ЗНАЧЕНИЯ РЕСПУБЛИКИ КРЫМ**  
**«УЧАСТОК СТЕПИ У С. КЛЕПИНИНО»**

**1. Общие положения**

1.1. Государственный природный заказник регионального значения Республики Крым «Участок степи у с. Клепинино» (далее – Заказник) в соответствии с распоряжением Совета министров Республики Крым от 05 февраля 2015 года № 69-р «Об утверждении Перечня особо охраняемых природных территорий регионального значения Республики Крым» является особо охраняемой природной территорией.

1.2. Заказник имеет профиль комплексного (ландшафтного) и предназначен для сохранения и восстановления природных комплексов (природных ландшафтов).

1.3. Заказник создан без ограничения срока действия.

1.4. Заказник находится в ведении Министерства экологии и природных ресурсов Республики Крым (далее – Минприроды Крыма).

1.5. Управление Заказником, выполнение работ по обеспечению его функционирования, а также мероприятий по сохранению биологического разнообразия и поддержанию в естественном состоянии природных комплексов и объектов на территории Заказника осуществляется Государственным автономным учреждением Республики Крым «Управление особо охраняемыми природными территориями Республики Крым» (далее – Учреждение).

1.6. Осуществление деятельности на территории Заказника, не противоречащей режиму особой охраны территории Заказника, установленному настоящим Положением, предварительно согласовывается с Учреждением.

1.7. Объявление территории Заказником произведено без изъятия земельного участка у его пользователя.

Ограничение прав пользователя земельного участка в целях соблюдения режима Заказника устанавливается в соответствии с федеральным законодательством.

1.8. Общая площадь территории Заказника составляет 3 га.

1.9. Оказание Учреждением платных услуг осуществляется в соответствии с действующим законодательством.

## **2. Границы Заказника**

2.1. Заказник расположен на территории Клепининского сельского поселения Красногвардейского района Республики Крым вне границ населенных пунктов, в 2 км на северо-восток от с. Клепинино, в 1,5 км на юго-запад от с. Коммунары. Участок степи со всех сторон окружен распаханными землями.

2.2. Границы и особенности режима особой охраны Заказника учитываются при разработке планов и перспектив экономического и социального развития, подготовке документов территориального планирования.

2.3. Границы Заказника обозначаются на местности специальными информационными знаками, устанавливаемыми по периметру границ его территории.

2.4. Границы Заказника представлены в приложении 1 к настоящему Положению.

2.5. Сведения о характерных точках границ Заказника представлены в приложении 2 к настоящему Положению.

2.6. Сведения о границах Заказника внесены в Единый государственный реестр недвижимости (учетный номер 90.05.2.19).

## **3. Цель создания и задачи Заказника**

3.1. Заказник создан с целью охраны, сохранения ценных природных комплексов и объектов, рационального их использования и возобновления.

3.2. Заказник создан для выполнения следующих задач:

сохранение, восстановление и воспроизводство степных сообществ и условий их произрастания;

экологическое просвещение;

осуществление экологического мониторинга;

проведение научных исследований.

## **4. Режим особой охраны территории Заказника**

4.1. На территории Заказника запрещается любая деятельность, которая может нанести ущерб природным комплексам и объектам растительного и животного мира, культурно-историческим объектам и которая противоречит его целям и задачам, в том числе:

1) строительство объектов капитального строительства;

2) размещение объектов некапитального строительства, линейных

объектов, не связанных с выполнением задач, возложенных на Заказник;

3) проведение мелиоративных и любых других работ, которые могут привести к изменению гидрологического и гидрохимического режимов;

4) засорение и загрязнение территории Заказника;

5) пускание палов, выжигание растительности;

6) пользование недрами, за исключением использования подземных вод и родникового стока на территории Заказника, которые используются для целей питьевого и хозяйственно-бытового водоснабжения, при условии отсутствия негативного влияния на природные комплексы и объекты Заказника, при наличии разрешительных документов в соответствии с законодательством Российской Федерации;

7) уничтожение и повреждение форм рельефа и геологических отслоений, сбор образцов горных пород и минералов, остатков ископаемой флоры и фауны (кроме сбора для научных целей в установленном законодательством порядке;

8) создание объектов размещения отходов производства и потребления, радиоактивных, химических, взрывчатых, токсичных, отравляющих и ядовитых веществ;

9) применение минеральных удобрений, инсектицидов, химических и биологических средств защиты растений, стимуляторов роста без согласования в установленном законодательством порядке;

10) движение и стоянка транспортных средств (кроме транспорта Учреждения, экстренных, аварийных и надзорных служб, транспорта для проведения хозяйственных мероприятий, связанных с обеспечением функционирования Заказника), за исключением их движения по дорогам общего пользования и стоянки автотранспорта в специально предусмотренных и оборудованных для этих целей местах;

11) организация лагерей, мест отдыха, стоянок автотранспорта, разведение костров, пользование открытыми источниками огня, установка палаток, солнцезащитных навесов;

12) уничтожение или повреждение растительности;

13) осуществление заготовки и сбора недревесных лесных ресурсов, дикорастущих плодов, ягод, орехов, грибов, других пригодных для употребления в пищу лесных ресурсов, лекарственных растений, за исключением сбора для научных целей, а также заготовки и сбора гражданами таких ресурсов для собственных нужд;

14) уничтожение, добыча и отлов объектов животного мира, за исключением случаев, предусмотренных настоящим Положением;

15) разорение гнезд, нор, сбор яиц и пуха, кроме сбора в научных целях, который проводится в соответствии с требованиями действующего законодательства;

16) обустройство загонов и птичников, прогон, проход и выпас сельскохозяйственных животных;

17) проведение промысловой, спортивной и любительской охоты;

18) нахождение с огнестрельным, пневматическим и охотничьим

оружием, за исключением лиц, осуществляющих государственный контроль и надзор, а также лиц, проводящих оперативно-розыскные мероприятия;

19) нахождение с метательным оружием, капканами и другими орудиями охоты, а также с продукцией добывания объектов животного мира без соответствующих разрешений, предусмотренных действующим законодательством Российской Федерации и Республики Крым;

20) нахождение с собаками охотничьих пород, за исключением используемых при организации мероприятий по охране природных комплексов и объектов, а также при проведении оперативно-розыскных, аварийно-спасательных мероприятий;

21) проведение в пределах Заказника археологических исследований без согласования в установленном законодательством порядке;

22) уничтожение или повреждение информационных и охранных знаков, шлагбаумов, элементов благоустройства;

23) осуществление мероприятий по борьбе с переносчиками инфекционных заболеваний без согласования в установленном законодательстве порядке.

4.2. На территории Заказника в установленном порядке разрешается:

1) осуществление Учреждением рекреационной и эколого-просветительской деятельности при соблюдении режима особой охраны Заказника;

2) проведение научных исследований и производственных практик, использование природных ресурсов в научно-исследовательских целях, не разрушающих окружающую среду и не истощающих биологические ресурсы;

3) размещение объектов некапитального строительства и строительство новых линейных объектов, связанных с выполнением задач, возложенных на Заказник, проведение капитального ремонта и реконструкции существующих объектов капитального строительства, линейных объектов в соответствии с действующим законодательством;

4) восстановительные работы и осуществление мероприятий по предотвращению изменений природных комплексов Заказника в результате негативного антропогенного влияния или стихийного бедствия;

5) осуществление противопожарных и санитарных мероприятий, которые не нарушают режима территории;

6) отлов и отстрел объектов животного мира в научных и регуляционных целях в исключительных случаях и по обязательному согласованию в установленном порядке.

## **5. Виды разрешенного использования земельных участков на территории Заказника**

5.1. Согласно приказу Министерства экономического развития Российской Федерации от 1 сентября 2014 года № 540 «Об утверждении

классификатора видов разрешенного использования земельных участков» допускаются следующие виды разрешенного использования земельного участка с кадастровым номером 90:05:081001:8 на территории Заказника:

основной вид разрешенного использования:

охрана природных территорий (9.1);

сельскохозяйственное использование (1,0), кроме размещения объектов капитального строительства.

Вспомогательные виды разрешенного использования:

обеспечение научной деятельности (3.9), кроме размещения объектов капитального строительства;

природно-познавательный туризм (5.2), кроме размещения объектов капитального строительства;

историко-культурная деятельность (9.3).

## **6. Организация охраны территории Заказника**

6.1. Государственный надзор в области охраны и использования особо охраняемых природных территорий осуществляется Минприроды Крыма при осуществлении регионального государственного экологического надзора в соответствии с законодательством Российской Федерации, Республики Крым в порядке, установленном Советом министров Республики Крым.

6.2. Охрана территории Заказника, его природных комплексов и объектов обеспечивается Учреждением.

6.3. Ответственность за нарушение режима Заказника устанавливается в соответствии с законодательством Российской Федерации и Республики Крым.

6.4. Посетители Заказника, а также правообладатели земельных участков, которые расположены в границах Заказника, обязаны соблюдать установленный режим особой охраны Заказника и несут за его нарушение административную, уголовную и иную установленную законом ответственность.

6.5. Вред, причиненный природным объектам и комплексам в границах Заказника, подлежит возмещению в соответствии с утвержденными в установленном порядке таксами и методиками исчисления размера ущерба, а при их отсутствии - по фактическим затратам на их восстановление.

Приложение 1  
к Положению  
о государственном природном  
заказнике регионального  
значения Республики Крым  
«Участок степи у  
с. Клепинино»

**Границы государственного природного заказника регионального  
значения Республики Крым «Участок степи у с. Клепинино»**



Приложение 2  
к Положению  
о государственном  
природном заказнике  
регионального значения  
Республики Крым  
«Участок степи у  
с. Клепинино»

**Сведения о характерных точках границ государственного  
природного заказника регионального значения Республики Крым  
«Участок степи у с. Клепинино»**

Система координат СК-63, система высот – Балтийская, 1977 г.

№ характерных точек границ	Координаты, м	
	X	Y
1	5036669.35	5198577.94
2	5036662.70	5198884.81
3	5036470.29	5198741.09
1	5036669.35	5198577.94

Приложение 2  
к постановлению  
Совета министров Республики Крым  
от 24 мая 2016 года № 222  
(в редакции постановления  
Совета министров Республики Крым  
от 9 февраля 2021 года № 65)

**ПОЛОЖЕНИЕ  
О ГОСУДАРСТВЕННОМ ПРИРОДНОМ ЗАКАЗНИКЕ  
РЕГИОНАЛЬНОГО ЗНАЧЕНИЯ РЕСПУБЛИКИ КРЫМ  
«УЧАСТОК СТЕПИ У С. СОЛНЕЧНОЕ»**

**1. Общие положения**

1.1. Государственный природный заказник регионального значения Республики Крым «Участок степи у с. Солнечное» (далее – Заказник) в соответствии с распоряжением Совета министров Республики Крым от 05 февраля 2015 года № 69-р «Об утверждении Перечня особо охраняемых природных территорий регионального значения Республики Крым» является особо охраняемой природной территорией.

1.2. Заказник имеет профиль комплексного (ландшафтного) и предназначен для сохранения и восстановления природных комплексов (природных ландшафтов).

1.3. Заказник создан без ограничения срока действия.

1.4. Заказник находится в ведении Министерства экологии и природных ресурсов Республики Крым (далее – Минприроды Крыма).

1.5. Управление Заказником, оказание рекреационных услуг и услуг по обеспечению функционирования Заказника, а также выполнение мероприятий по сохранению биологического разнообразия и поддержанию в естественном состоянии природных комплексов и объектов на территории Заказника осуществляются Государственным автономным учреждением Республики Крым «Управление особо охраняемыми природными территориями Республики Крым» (далее – Учреждение).

1.6. Осуществление деятельности на территории Заказника, не противоречащей режиму особой охраны территории Заказника, установленному настоящим Положением, предварительно согласовывается с Учреждением.

1.7. Общая площадь территории Заказника составляет 5 га.

1.8. Оказание Учреждением платных услуг осуществляется в соответствии с действующим законодательством.

## **2. Границы Заказника**

2.1. Заказник расположен на территории Молодежненского сельского поселения Симферопольского района, в 3,5 км к северо-востоку от пгт Аграрное, в 3 км к юго-востоку от с. Солнечное. Южная часть Заказника граничит с дачными участками.

2.2. Границы и особенности режима особой охраны Заказника учитываются при разработке документов территориального планирования.

2.3. Границы Заказника обозначаются на местности специальными информационными знаками, устанавливаемыми по периметру границ его территории.

2.4. Границы Заказника представлены в приложении 1 к настоящему Положению.

2.5. Сведения о характерных точках границ Заказника представлены в приложении 2 к настоящему Положению.

2.6. Сведения о границах Заказника внесены в Единый государственный реестр недвижимости (учетный номер 90.12.2.20).

## **3. Цель создания и задачи Заказника**

3.1. Заказник создан с целью сохранения ценного эталона природного ландшафта Крыма – участка целинной разнотравно-ковыльной степи с редкими видами растений.

3.2. Заказник создан для выполнения следующих задач:

сохранение, восстановление и воспроизводство редких и находящихся под угрозой исчезновения объектов растительного и животного мира и среды их обитания;

экологическое просвещение;

осуществление экологического мониторинга;

проведение научных исследований.

## **4. Режим особой охраны территории Заказника**

4.1. На территории Заказника запрещается любая деятельность, которая может нанести ущерб природным комплексам и объектам растительного и животного мира, культурно-историческим объектам и которая противоречит его целям и задачам, в том числе:

1) строительство объектов капитального строительства;

2) размещение объектов некапитального строительства, линейных объектов, не связанных с выполнением задач, возложенных на Заказник;

3) проведение мелиоративных и любых других работ, которые могут привести к изменению гидрологического и гидрохимического режимов;

4) загрязнение и засорение территории Заказника;

5) пускание палов, выжигание растительности;

6) пользование недрами, за исключением использования подземных вод и родникового стока на территории Заказника, которые используются для целей питьевого и хозяйственно-бытового водоснабжения, при условии отсутствия негативного влияния на природные комплексы и объекты Заказника, при наличии разрешительных документов в соответствии с законодательством Российской Федерации;

7) уничтожение и повреждение форм рельефа и геологических отслоений, сбор образцов горных пород и минералов, остатков ископаемой флоры и фауны (кроме сбора для научных целей в установленном законодательством порядке);

8) размещение скотомогильников, создание объектов размещения отходов производства и потребления, хранение радиоактивных, взрывчатых, токсичных, отравляющих и ядовитых веществ;

9) применение минеральных удобрений, химических и биологических средств защиты растений, стимуляторов роста без согласования в установленном законодательством порядке;

10) движение и стоянка транспортных средств (кроме транспорта Учреждения, экстренных, аварийных и надзорных служб, транспорта для проведения хозяйственных мероприятий, связанных с обеспечением функционирования Заказника), за исключением их движения по дорогам общего пользования и стоянки автотранспорта в специально предусмотренных и оборудованных для этих целей местах;

11) организация лагерей, мест отдыха, разведение костров, пользование открытыми источниками огня, установка палаток;

12) уничтожение или повреждение растительности;

13) сенокошение и распашка земель;

14) осуществление заготовки и сбора недревесных лесных ресурсов, дикорастущих плодов, ягод, орехов, грибов, других пригодных для употребления в пищу лесных ресурсов, лекарственных растений, за исключением заготовки и сбора гражданами таких ресурсов для собственных нужд;

15) уничтожение, добыча и отлов объектов животного мира, за исключением случаев, предусмотренных настоящим Положением;

16) разорение гнезд, нор, сбор яиц и пуха, кроме сбора в научных целях, который проводится в соответствии с требованиями действующего законодательства;

17) обустройство загонов и птичников, прогон, проход и выпас сельскохозяйственных животных;

18) проведение промысловой, любительской, спортивной охоты;

19) нахождение с огнестрельным, пневматическим и охотничьим оружием, за исключением лиц, осуществляющих государственный контроль и надзор, а также лиц, проводящих оперативно-розыскные мероприятия;

20) нахождение с метательным оружием, капканами и другими орудиями охоты, а также с продукцией добывания объектов животного мира;

21) нахождение с собаками охотничьих пород, за исключением используемых при организации мероприятий по охране природных комплексов и объектов, а также при проведении оперативно-розыскных, аварийно-спасательных мероприятий;

22) нанесение на камни и деревья самовольных надписей и знаков;

23) проведение в пределах Заказника археологических исследований без согласования в установленном законодательством порядке;

24) уничтожение или повреждение информационных и охранных знаков, шлагбаумов, элементов благоустройства;

25) осуществление мероприятий по борьбе с переносчиками инфекционных заболеваний без согласования в установленном законодательстве порядке.

4.2. На территории Заказника в установленном порядке разрешается:

1) осуществление Учреждением рекреационной и эколого-просветительской, при соблюдении режима особой охраны Заказника;

2) проведение научных исследований и производственных практик, использование природных ресурсов в научно-исследовательских целях, не разрушающих окружающую среду и не истощающих биологические ресурсы;

3) размещение объектов некапитального строительства и строительство новых линейных объектов, связанных с выполнением задач, возложенных на Заказник, проведение капитального ремонта и реконструкции существующих объектов капитального строительства, линейных объектов в соответствии с действующим законодательством;

4) восстановительные работы и осуществление мероприятий по предотвращению изменений природных комплексов Заказника в результате негативного антропогенного влияния или стихийного бедствия;

5) осуществление противопожарных и санитарных мероприятий, которые не нарушают режима территории;

6) проведение охоты в целях регулирования численности охотничьих ресурсов, осуществления научно-исследовательской деятельности;

7) проведение спортивных, экологических акций и мероприятий;

8) выполнение уборки аварийных деревьев, а также уборки неликвидной древесины в установленном законом порядке.

## **5. Виды разрешенного использования земельных участков на территории Заказника**

5.1. Согласно приказу Министерства экономического развития Российской Федерации от 1 сентября 2014 года № 540 «Об утверждении классификатора видов разрешенного использования земельных участков» допускаются следующие виды разрешенного использования земельного участка с кадастровым номером 90:12:020301:390 на территории Заказника:

Основной вид разрешенного использования:  
охрана природных территорий (9.1),

Вспомогательные виды разрешенного использования:  
обеспечение научной деятельности (3.9), кроме размещения объектов капитального строительства;  
историко-культурная деятельность (9.3);  
природно-познавательный туризм (5.2), кроме размещения объектов капитального строительства.

## **6. Организация охраны территории Заказника**

6.1. Государственный надзор в области охраны и использования особо охраняемых природных территорий осуществляется Минприроды Крыма при осуществлении регионального государственного экологического надзора в соответствии с законодательством Российской Федерации, Республики Крым в порядке, установленном Советом министров Республики Крым.

6.2. Охрана территории Заказника, его природных комплексов и объектов обеспечивается Учреждением.


6.3. Ответственность за нарушение режима Заказника устанавливается в соответствии с законодательством Российской Федерации и Республики Крым.

6.4. Посетители Заказника, а также правообладатели земельных участков, которые расположены в границах Заказника, обязаны соблюдать установленный режим особой охраны Заказника и несут за его нарушение административную, уголовную и иную установленную законом ответственность.

6.5. Вред, причиненный природным объектам и комплексам в границах Заказника, подлежит возмещению в соответствии с утвержденными в установленном порядке таксами и методиками исчисления размера ущерба, а при их отсутствии - по фактическим затратам на их восстановление.

Приложение 1  
к Положению  
о государственном природном  
заказнике регионального  
значения  
Республики Крым  
«Участок степи у с. Солнечное»

**Границы государственного природного заказника регионального  
значения Республики Крым «Участок степи у с. Солнечное»**



Приложение 2  
к Положению  
о государственном природном  
заказнике регионального  
значения  
Республики Крым  
«Участок степи у с. Солнечное»

**Сведения о характерных точках границ государственного  
природного заказника регионального значения  
«Участок степи у с. Солнечное»**

Система координат СК-63, система высот - Балтийская, 1977 г.

№ характерных точек границ	Координаты, м	
	X	Y
1	4979403.82	5190049.75
2	4979404.57	5190077.96
3	4979388.85	5190174.26
4	4979197.33	5190171.63
5	4979144.56	5190171.10
6	4979144.70	5190163.18
7	4979144.99	5190147.19
8	4979120.64	5190147.15
9	4979087.66	5190146.19
10	4979087.76	5190130.26
11	4979061.49	5190129.62
12	4979057.03	5190129.55
13	4979042.01	5190129.52
14	4979042.12	5190043.27
15	4979044.34	5190024.80
16	4979135.13	5190011.86

17	4979168.53	5190012.91
18	4979313.06	5190022.98
19	4979375.27	5190048.34
1	4979403.82	5190049.75

Приложение 3  
к постановлению  
Совета министров Республики Крым  
от 24 мая 2016 года № 222  
(в редакции постановления  
Совета министров Республики Крым  
от 9 февраля 2021 года № 65)

**ПОЛОЖЕНИЕ**  
**О ГОСУДАРСТВЕННОМ ПРИРОДНОМ ЗАКАЗНИКЕ**  
**РЕГИОНАЛЬНОГО ЗНАЧЕНИЯ РЕСПУБЛИКИ КРЫМ**  
**«ЦЕЛИННАЯ СТЕПЬ У С. ГРИГОРЬЕВКА»**

**1. Общие положения**

1.1. Государственный природный заказник регионального значения Республики Крым «Целинная степь у с. Григорьевка» (далее – Заказник) в соответствии с распоряжением Совета министров Республики Крым от 05 февраля 2015 года № 69-р «Об утверждении Перечня особо охраняемых природных территорий регионального значения Республики Крым» является особо охраняемой природной территорией.

1.2. Заказник имеет профиль комплексного (ландшафтного) и предназначен для сохранения и восстановления природных комплексов (природных ландшафтов).

1.3. Заказник создан без ограничения срока действия.

1.4. Заказник находится в ведении Министерства экологии и природных ресурсов Республики Крым (далее – Минприроды Крыма).

1.5. Управление Заказником, оказание рекреационных услуг и услуг по обеспечению функционирования Заказника, а также выполнение мероприятий по сохранению биологического разнообразия и поддержанию в естественном состоянии природных комплексов и объектов на территории Заказника осуществляется Государственным автономным учреждением Республики Крым «Управление особо охраняемыми природными территориями Республики Крым» (далее – Учреждение).

1.6. Осуществление деятельности на территории Заказника, не противоречащей режиму особой охраны территории Заказника, установленному настоящим Положением, предварительно согласовывается с Учреждением.

1.7. Общая площадь территории Заказника составляет 208 га, в том числе: участок № 1 – 160 га и участок № 2 – 48 га.

1.8. Оказание Учреждением платных услуг осуществляется в соответствии с действующим законодательством.

## **2. Границы Заказника**

2.1. Заказник расположен на территории Янтарненского сельского поселения Красногвардейского района Республики Крым вне границ населенных пунктов, в 2 км западнее с. Григорьевка, на двух земельных участках, в том числе участок № 1 – в районе действующего карьера пильного известняка и участок № 2 – северо-западнее, в 1,0 км от участка № 1.

2.2. Границы и особенности режима особой охраны Заказника учитываются при разработке документов территориального планирования.

2.3. Границы Заказника обозначаются на местности специальными информационными знаками, устанавливаемыми по периметру границ его территории.

2.4. Границы Заказника представлены в приложении 1 к настоящему Положению.

2.5. Сведения о характерных точках границ Заказника представлены в приложении 2 к настоящему Положению.

2.6. Сведения о границах Заказника внесены в Единый государственный реестр недвижимости (учетный номер 90.05.2.2).

## **3. Цель создания и задачи Заказника**

3.1. Заказник создан с целью сохранения реликтовых нераспаханных участков степного ландшафта.

3.2. Заказник создан для выполнения следующих задач:

сохранение, восстановление и воспроизводство степных сообществ и условий их произрастания;

экологическое просвещение;

осуществление экологического мониторинга;

проведение научных исследований.

## **4. Режим особой охраны территории Заказника**

4.1. На территории Заказника запрещается любая деятельность, которая может нанести ущерб природным комплексам и объектам растительного и животного мира, культурно-историческим объектам и которая противоречит его целям и задачам, в том числе:

1) строительство объектов капитального строительства;

2) размещение объектов некапитального строительства, линейных объектов, не связанных с выполнением задач, возложенных на Заказник;

3) проведение мелиоративных и любых других работ, которые могут привести к изменению гидрологического и гидрохимического режимов;

4) засорение и загрязнение территории Заказника;

5) пускание палов, выжигание растительности;

6) пользование недрами, за исключением использования подземных вод и родникового стока на территории Заказника, которые используются для целей питьевого и хозяйственно-бытового водоснабжения, при условии отсутствия негативного влияния на природные комплексы и объекты Заказника, при наличии разрешительных документов в соответствии с законодательством Российской Федерации;

7) уничтожение и повреждение форм рельефа и геологических отслоений, сбор образцов горных пород и минералов, остатков ископаемой флоры и фауны (кроме сбора для научных целей в установленном законодательством порядке);

8) размещение скотомогильников, создание объектов размещения отходов производства и потребления, хранение радиоактивных, взрывчатых, токсичных, отравляющих и ядовитых веществ;

9) применение минеральных удобрений, химических и биологических средств защиты растений, стимуляторов роста без согласования в установленном законодательством порядке;

10) движение и стоянка транспортных средств (кроме транспорта Учреждения, экстренных, аварийных и надзорных служб, транспорта для проведения хозяйственных мероприятий, связанных с обеспечением функционирования Заказника), за исключением их движения по дорогам общего пользования и стоянки автотранспорта в специально предусмотренных и оборудованных для этих целей местах;

11) организация лагерей, мест отдыха, установка палаток, разведение костров, пользование открытыми источниками огня;

12) уничтожение или повреждение растительности;

13) сенокошение и распашка земель;

14) осуществление заготовки и сбора недревесных лесных ресурсов, дикорастущих плодов, ягод, орехов, грибов, других пригодных для употребления в пищу лесных ресурсов, лекарственных растений, за исключением сбора для научных целей, а также заготовки и сбора гражданами таких ресурсов для собственных нужд;

15) уничтожение, добыча и отлов объектов животного мира, за исключением случаев, предусмотренных настоящим Положением;

16) разорение гнезд, нор, сбор яиц и пуха, кроме сбора в научных целях, который проводится в соответствии с требованиями действующего законодательства;

17) обустройство загонов и птичников, прогон и проход сельскохозяйственных животных;

18) проведение промысловой, спортивной, любительской охоты;

19) нахождение с огнестрельным, пневматическим и охотничьим оружием, за исключением лиц, осуществляющих государственный контроль и надзор, а также лиц, проводящих оперативно-розыскные мероприятия;

20) нахождение с метательным оружием, капканами и другими орудиями охоты, а также с продукцией добывания объектов животного мира;

21) нахождение с собаками охотничьих пород, за исключением используемых при организации мероприятий по охране природных комплексов и объектов, а также при проведении оперативно-розыскных, аварийно-спасательных мероприятий;

22) нанесение на камни и деревья самовольных надписей и знаков;

23) проведение в пределах Заказника археологических исследований без согласования в установленном законодательством порядке;

24) уничтожение или повреждение информационных и охранных знаков, шлагбаумов, элементов благоустройства;

25) осуществление мероприятий по борьбе с переносчиками инфекционных заболеваний без согласования в установленном законодательстве порядке.

4.2. На территории Заказника в установленном порядке разрешается:

1) осуществление Учреждением рекреационной и эколого-просветительской деятельности при соблюдении режима особой охраны Заказника;

2) проведение научных исследований и производственных практик, использование природных ресурсов в научно-исследовательских целях, не разрушающих окружающую среду и не истощающих биологические ресурсы;

3) размещение объектов некапитального строительства и строительство новых линейных объектов, связанных с выполнением задач, возложенных на Заказник, проведение капитального ремонта и реконструкции существующих объектов капитального строительства, линейных объектов в соответствии с действующим законодательством;

4) осуществление противопожарных и санитарных мероприятий, которые не нарушают режима территории;

5) проведение охоты в целях регулирования численности охотничьих ресурсов, осуществления научно-исследовательской деятельности;

6) восстановительные работы и осуществление мероприятий по предотвращению изменений природных комплексов Заказника в результате негативного антропогенного влияния или стихийного бедствия;

7) проведение спортивных, экологических акций и мероприятий;

8) выполнение уборки аварийных деревьев, а также уборки неликвидной древесины в установленном законом порядке.

## **5. Виды разрешенного использования земельных участков на территории Заказника**

5.1. Согласно приказу Министерства экономического развития Российской Федерации от 1 сентября 2014 года № 540 «Об утверждении классификатора видов разрешенного использования земельных участков» допускаются следующие виды разрешенного использования земельного участка с кадастровым номером 90:05:000000:7601 на территории Заказника:

Основной вид разрешенного использования:

охрана природных территорий (9.1).

Вспомогательные виды разрешенного использования:

обеспечение научной деятельности (3.9), кроме размещения объектов капитального строительства;

природно-познавательный туризм (5.2), кроме размещения объектов капитального строительства;

историко-культурная деятельность (9.3).

## **6. Организация охраны территории Заказника**

6.1. Государственный надзор в области охраны и использования особо охраняемых природных территорий осуществляется Минприроды Крыма при осуществлении регионального государственного экологического надзора в соответствии с законодательством Российской Федерации, Республики Крым в порядке, установленном Советом министров Республики Крым.

6.2. Охрана территории Заказника, его природных комплексов и объектов обеспечивается Учреждением.

6.3. Ответственность за нарушение режима Заказника устанавливается в соответствии с законодательством Российской Федерации и Республики Крым.

6.4. Посетители Заказника, а также правообладатели земельных участков, которые расположены в границах Заказника, обязаны соблюдать установленный режим особой охраны Заказника и несут за его нарушение административную, уголовную и иную установленную законом ответственность.

6.5. Вред, причиненный природным объектам и комплексам в границах Заказника, подлежит возмещению в соответствии с утвержденными в установленном порядке таксами и методиками исчисления размера ущерба, а при их отсутствии – по фактическим затратам на их восстановление.

Приложение 1  
к Положению  
о государственном  
природном заказнике  
регионального значения  
Республики Крым  
«Целинная степь у  
с. Григорьевка»

**Границы государственного природного заказника регионального значения Республики Крым «Целинная степь у с. Григорьевка»**



Приложение 2  
к Положению  
о государственном природном  
заказнике регионального  
значения  
Республики Крым  
«Целинная степь  
у с. Григорьевка»

**Сведения о характерных точках границ государственного  
природного заказника регионального значения Республики Крым  
«Целинная степь у с. Григорьевка»**

Система координат СК-63, система высот – Балтийская, 1977 г.

№ характерных точек границ	Координаты, м	
	X	Y
Часть № 1		
1	5025723.13	5187146.96
2	5025476.27	5187130.45
3	5025471.98	5187130.33
4	5025472.60	5187108.30
5	5025492.70	5186868.80
6	5025497.56	5186855.93
7	5025497.54	5186834.79
8	5025066.61	5186804.93
9	5025091.81	5186234.46
10	5025711.10	5186279.81
1	5025723.13	5187146.96
Часть № 2		
11	5025376.49	5187926.94
12	5025445.78	5187933.42

13	5025432.55	5188311.07
14	5025429.01	5188419.10
15	5025424.20	5188419.00
16	5025424.40	5188444.90
17	5025406.78	5189053.48
18	5025056.00	5188910.99
19	5025062.56	5188882.32
20	5025060.12	5188881.25
21	5025095.03	5188740.86
22	5025202.74	5188583.88
23	5024908.93	5188373.50
24	5024516.80	5188331.30
25	5024496.50	5188476.34
26	5023996.46	5188156.57
27	5023918.58	5188309.11
28	5024086.75	5188482.03
29	5024059.26	5188504.02
30	5024003.79	5188539.69
31	5023922.31	5188635.77
32	5023759.29	5188852.97
33	5023582.70	5188993.05
34	5023486.21	5188996.56
35	5023415.13	5189014.72
36	5023393.77	5189032.52
37	5023411.52	5188367.72

38	5023403.20	5188358.40
39	5023426.65	5187781.73
40	5023422.80	5187775.70
41	5023414.50	5187555.31
42	5023426.74	5187544.35
43	5023515.31	5187544.11
44	5023591.58	5187542.61
45	5023679.40	5187535.61
46	5023765.02	5187541.91
47	5023903.03	5187544.01
48	5024123.01	5187554.71
49	5024187.54	5187553.04
50	5024188.83	5187530.48
51	5024201.40	5187531.30
52	5024200.59	5187543.62
53	5024229.93	5187545.29
54	5024222.03	5187799.01
55	5024268.03	5187823.27
56	5024386.51	5187834.35
57	5024380.61	5187945.66
58	5025274.20	5187997.50
59	5025292.70	5187946.40
11	5025376.49	5187926.94

Приложение 4  
к постановлению  
Совета министров Республики Крым  
от 24 мая 2016 года № 222  
(в редакции постановления  
Совета министров Республики Крым  
от 9 февраля 2021 года № 65)

**ПОЛОЖЕНИЕ  
О ГОСУДАРСТВЕННОМ ПРИРОДНОМ ЗАКАЗНИКЕ  
РЕГИОНАЛЬНОГО ЗНАЧЕНИЯ РЕСПУБЛИКИ КРЫМ  
«САСЫКСКИЙ»**

**1. Общие положения**

1.1. Государственный природный заказник регионального значения Республики Крым «Сасыкский» (далее – Заказник) в соответствии с распоряжением Совета министров Республики Крым от 05 февраля 2015 года № 69-р «Об утверждении Перечня особо охраняемых природных территорий регионального значения Республики Крым» является особо охраняемой природной территорией.

1.2. Заказник имеет профиль комплексного (ландшафтного) и предназначен для сохранения и восстановления природных комплексов (природных ландшафтов).

1.3. Заказник создан без ограничения срока действия.

1.4. Заказник находится в ведении Министерства экологии и природных ресурсов Республики Крым (далее – Минприроды Крыма).

1.5. Управление Заказником, выполнение работ и оказание услуг по обеспечению функционирования Заказника, а также мероприятий по сохранению биологического разнообразия и поддержанию в естественном состоянии природных комплексов и объектов на территории Заказника осуществляется Государственным автономным учреждением Республики Крым «Управление особо охраняемыми природными территориями Республики Крым» (далее – Учреждение).

1.6. Осуществление деятельности на территории Заказника, не противоречащей режиму особой охраны территории Заказника, установленному настоящим Положением, предварительно согласовывается с Учреждением.

1.7. Объявление территории Заказником произведено без изъятия земельных участков у их правообладателей.

Ограничение прав правообладателей земельных участков в целях соблюдения режима Заказника устанавливается в соответствии с федеральным законодательством.

1.8. Общая площадь территории Заказника составляет 5000 га.

## **2. Границы Заказника**

2.1. Заказник расположен за границами населенных пунктов Лесновского, Охотниковского, Суворовского сельских поселений Сакского района Республики Крым, на землях Евпаторийского лесничества Республики Крым и акватории озера Сасык-Сиваш.

2.2. Границы и особенности режима особой охраны Заказника учитываются при разработке лесохозяйственных регламентов и проектов освоения лесов, подготовке документов территориального планирования, проведении лесоустройства.

2.3. Границы Заказника обозначаются на местности специальными информационными знаками, устанавливаемыми по периметру границ его территории.

2.4. Границы Заказника представлены в приложении 1 к настоящему Положению.

2.5. Сведения о характерных точках границ Заказника представлены в приложении 2 к настоящему Положению.

2.6. Сведения о границах Заказника внесены в Единый государственный реестр недвижимости (учетный номер 90.00.2.137).

## **3. Цель создания и задачи Заказника**

3.1. Заказник создан с целью охраны ценных природных комплексов и объектов, рационального их использования и возобновления.

3.2. Заказник создан для выполнения следующих задач:  
сохранение, восстановление и воспроизводство степных сообществ и условий их произрастания;  
экологическое просвещение;  
осуществление экологического мониторинга;  
проведение научных исследований.

## **4. Режим особой охраны территории Заказника**

4.1. На территории Заказника запрещается любая деятельность, которая может нанести ущерб природным комплексам и объектам растительного и животного мира, культурно-историческим объектам и которая противоречит его целям и задачам, в том числе:

- 1) строительство объектов капитального строительства;
- 2) размещение объектов некапитального строительства, линейных объектов, не связанных с выполнением задач, возложенных на Заказник;
- 3) проведение мелиоративных и любых других работ, которые могут привести к изменению гидрологического и гидрохимического режимов;

- 4) засорение и загрязнение территории Заказника и его водных объектов;
- 5) нарушение естественного состояния водных объектов;
- 6) пускание палов, выжигание растительности;
- 7) пользование недрами, за исключением использования подземных вод и родникового стока на территории Заказника, которые используются для целей питьевого и хозяйственно-бытового водоснабжения, при условии отсутствия негативного влияния на природные комплексы и объекты Заказника, при наличии разрешительных документов в соответствии с законодательством Российской Федерации;
- 8) уничтожение и повреждение форм рельефа и геологических отслоений, сбор образцов горных пород и минералов, остатков ископаемой флоры и фауны (кроме сбора для научных целей в установленном законодательством порядке);
- 9) размещение скотомогильников, создание объектов размещения отходов производства и потребления, хранение радиоактивных, взрывчатых, токсичных, отравляющих и ядовитых веществ;
- 10) применение минеральных удобрений, химических и биологических средств защиты растений, стимуляторов роста без согласования в установленном законодательством порядке;
- 11) движение и стоянка транспортных средств (кроме транспорта Учреждения, экстренных, аварийных и надзорных служб, транспорта для проведения хозяйственных мероприятий, связанных с обеспечением функционирования Заказника), за исключением их движения по дорогам общего пользования и стоянки автотранспорта в специально предусмотренных и оборудованных для этих целей местах;
- 12) организация лагерей, мест отдыха, разведение костров, пользование открытыми источниками огня, установка палаток за пределами мест, установленных Учреждением, специально отведенных и оборудованных для этих целей;
- 13) уничтожение или повреждение деревьев, кустарников, травянистой растительности;
- 14) сенокосение и распашка земель, кроме земельных участков, предоставленных для сельскохозяйственного использования;
- 15) осуществление заготовки и сбора недревесных лесных ресурсов, дикорастущих плодов, ягод, орехов, грибов, других пригодных для употребления в пищу лесных ресурсов, лекарственных растений, за исключением сбора для научных целей, а также заготовки и сбора гражданами таких ресурсов для собственных нужд;
- 16) уничтожение, добыча и отлов объектов животного мира, за исключением случаев, предусмотренных настоящим Положением;
- 17) разорение гнезд, нор, сбор яиц и пуха, кроме сбора в научных целях, который проводится в соответствии с требованиями действующего законодательства;
- 18) обустройство загонов и птичников, прогон, проход и выпас сельскохозяйственных животных кроме земельных участков, предоставленных

для сельскохозяйственного использования, а также за исключением случаев, предусмотренных настоящим Положением;

19) промысловое рыболовство;

20) проведение промысловой, спортивной и любительской охоты;

21) нахождение с огнестрельным, пневматическим и охотничьим оружием, за исключением лиц, осуществляющих государственный контроль и надзор, а также лиц, проводящих оперативно-розыскные мероприятия;

22) нахождение с метательным оружием, капканами и другими орудиями охоты, а также с продукцией добывания объектов животного мира без соответствующих разрешений, предусмотренных действующим законодательством Российской Федерации и Республики Крым;

23) нахождение с собаками охотничьих пород, за исключением используемых при организации мероприятий по охране природных комплексов и объектов, а также при проведении оперативно-розыскных и аварийно-спасательных мероприятий;

24) нанесение на камни и деревья самовольных надписей и знаков;

25) проведение в пределах Заказника археологических исследований без согласования в установленном законодательством порядке;

26) уничтожение или повреждение информационных и охранных знаков, шлагбаумов, элементов благоустройства;

27) рубка, за исключением выборочных рубок, осуществляемых при уходе за лесами, вырубке погибших и поврежденных лесных насаждений, ликвидации последствий стихийных бедствий, расчистке экскурсионных экологических маршрутов, дорог, просек для существующих линейных объектов (в том числе в случае их реконструкции), а также в целях обеспечения противопожарной безопасности, которые проводятся в соответствии с нормативными правовыми актами Российской Федерации и Республики Крым;

28) осуществление мероприятий по борьбе с переносчиками инфекционных заболеваний без согласования в установленном законодательством порядке.

4.2. На территории Заказника в установленном порядке разрешается:

1) осуществление Учреждением рекреационной и эколого-просветительской деятельности при соблюдении режима особой охраны Заказника;

2) проведение научных исследований, производственных практик, использование природных ресурсов в научно-исследовательских целях, не разрушающих окружающую среду и не истощающих биологические ресурсы;

3) размещение объектов некапитального строительства и строительство новых линейных объектов, связанных с выполнением задач, возложенных на Заказник, проведение капитального ремонта и реконструкции существующих объектов капитального строительства, линейных объектов в соответствии с действующим законодательством, реконструкция объектов капитального строительства, связанная с обеспечением функционального назначения земельного участка, предоставленного для индивидуального жилищного

строительства;

4) восстановительные работы и осуществление мероприятий по предотвращению изменений природных комплексов Заказника в результате негативного антропогенного влияния или стихийного бедствия;

5) осуществление противопожарных мероприятий;

6) проведение охоты в целях регулирования численности охотничьих ресурсов, осуществления научно-исследовательской деятельности;

7) выполнение уборки аварийных деревьев, а также уборки неликвидной древесины в установленном законом порядке;

8) проведение спортивных, экологических акций и мероприятий;

9) проведение любительского рыболовства в местах, установленных Учреждением;

10) научно-обоснованный умеренный выпас скота, необходимый для предотвращения деградации степных сообществ.

## **5. Виды разрешенного использования земельных участков на территории Заказника**

5.1. Согласно приказу Министерства экономического развития Российской Федерации от 1 сентября 2014 года № 540 «Об утверждении классификатора видов разрешенного использования земельных участков» допускаются следующие виды разрешенного использования земельного участка на территории Заказника, в том числе:

с кадастровым номером 90:11:000000:3566:

основной вид разрешенного использования:

охрана природных территорий (9.1).

Вспомогательные виды разрешенного использования:

обеспечение научной деятельности (3.9), кроме размещения объектов капитального строительства;

природно-познавательный туризм (5.2), кроме размещения объектов капитального строительства;

заготовка лесных ресурсов (10.3);

историко-культурная деятельность (9.3).

С кадастровыми номерами 90:11:130701:750, 90:11:130701:751, 90:11:130701:752, 90:11:130701:741, 90:11:130701:729, 90:11:130701:758:

основной вид разрешенного использования:

охрана природных территорий (9.1);

ведение садоводства (13.2), кроме размещения объектов капитального строительства.

Вспомогательные виды разрешенного использования:

обеспечение научной деятельности (3.9), кроме размещения объектов капитального строительства;

историко-культурная деятельность (9.3).

С кадастровыми номерами 90:11:170801:121, 90:11:211301:500, 90:11:211301:304, 90:11:211301:498, 90:11:211301:485, 90:11:211301:664:

основной вид разрешенного использования:

охрана природных территорий (9.1);

сельскохозяйственное использование (1.0), кроме размещения объектов капитального строительства.

Вспомогательные виды разрешенного использования:

обеспечение научной деятельности (3.9), кроме размещения объектов капитального строительства;

историко-культурная деятельность (9.3).

С кадастровым номером 90:11:000000:2190:

основной вид разрешенного использования:

охрана природных территорий (9.1);

железнодорожный транспорт (7.1), кроме размещения объектов капитального строительства.

Вспомогательные виды разрешенного использования:

обеспечение научной деятельности (3.9), кроме размещения объектов капитального строительства;

историко-культурная деятельность (9.3).

С кадастровым номером 90:11:000000:1002:

основной вид разрешенного использования:

охрана природных территорий (9.1);

растениеводство (1.1).

Вспомогательные виды разрешенного использования:

обеспечение научной деятельности (3.9), кроме размещения объектов капитального строительства;

историко-культурная деятельность (9.3).

С кадастровым номером 90:11:170801:114:

основной вид разрешенного использования:

охрана природных территорий (9.1);

ведение личного подсобного хозяйства на полевых участках (1.16).

Вспомогательные виды разрешенного использования:

обеспечение научной деятельности (3.9), кроме размещения объектов капитального строительства;

историко-культурная деятельность (9.3).

С кадастровым номером 90:11:000000:1474:

основные виды разрешенного использования земельных участков:

охрана природных территорий (9.1);

для индивидуального жилищного строительства (2.1).

Вспомогательные виды разрешенного использования земельных участков:

проведение научных исследований (3.9.2);

историко-культурная деятельность (9.3).

5.2. Предельные максимальные параметры разрешенной реконструкции объектов капитального строительства на территории Заказника.

Для индивидуально-жилищного строительства (2.1)

1. При определении мест размещения зданий, строений, сооружений, реконструкция которых разрешается настоящим положением, соблюдаются минимальные отступы не менее одного метра от границ земельного участка, на котором расположен Заказник.

2. На территории Заказника могут располагаться здания, строения, сооружения не более 1 этажа.

3. Максимальный процент застройки земельного участка – 35 %.

## **5. Организация охраны территории Заказника**

5.1. Государственный надзор в области охраны и использования особо охраняемых природных территорий осуществляется Минприроды Крыма при осуществлении регионального государственного экологического надзора в соответствии с законодательством Российской Федерации, Республики Крым в порядке, установленном Советом министров Республики Крым.

5.2. Охрана территории Заказника, его природных комплексов и объектов обеспечивается Учреждением.

5.3. Ответственность за нарушение режима Заказника устанавливается в соответствии с законодательством Российской Федерации и Республики Крым.

5.4. Посетители Заказника, а также правообладатели земельных участков, которые расположены в границах Заказника, обязаны соблюдать установленный режим особой охраны Заказника и несут за его нарушение административную, уголовную и иную установленную законом ответственность.

5.5. Вред, причиненный природным объектам и комплексам в границах Заказника, подлежит возмещению в соответствии с утвержденными в установленном порядке таксами и методиками исчисления размера ущерба, а при их отсутствии - по фактическим затратам на их восстановление.



Приложение 2  
к Положению  
о государственном  
природном заказнике  
регионального значения  
Республики Крым  
«Сасыкский»

**Сведения о характерных точках границ государственного  
природного заказника регионального значения  
Республики Крым «Сасыкский»**

Система координат СК-63, система высот – Балтийская, 1977 г.

№ характерных точек границ	Координаты, м	
	X	Y
Часть № 1		
1	5001367.35	4375335.47
2	5001356.96	4375304.99
3	5001346.61	4375265.53
4	5001266.44	4375125.92
5	5001218.06	4375036.07
6	5001187.65	4374991.84
7	5001165.53	4374947.61
8	5001106.14	4374870.18
9	5001090.89	4374827.35
10	5001065.32	4374792.10
11	5001042.51	4374748.56
12	5000984.45	4374660.09
13	5000940.22	4374577.15
14	5000909.81	4374534.30

15	5000879.40	4374485.92
16	5000846.22	4374444.45
17	5000792.31	4374368.43
18	5000732.88	4374291.02
19	5000665.14	4374201.17
20	5000608.47	4374129.29
21	5000600.17	4374040.82
22	5000614.00	4373988.29
23	5000631.97	4373939.91
24	5000638.23	4373898.42
25	5000591.48	4373696.68
26	5000567.17	4373591.79
27	4999719.39	4373762.02
28	4999371.02	4372755.66
29	5000142.27	4372445.96
30	5000169.62	4372459.02
31	5000206.56	4372482.76
32	5000247.31	4372539.77
33	5000306.84	4372594.91
34	5000371.49	4372642.41
35	5000400.55	4372685.92
36	5000502.11	4372817.89
37	5000991.60	4373238.77
38	5001015.35	4373249.32
39	5001109.02	4373269.12

40	5001163.12	4373275.71
41	5001281.86	4373295.50
42	5001308.25	4373312.65
43	5001336.14	4373347.05
44	5001885.62	4374639.45
45	5002658.74	4375329.93
46	5002980.08	4375488.56
47	5004277.26	4376012.26
48	5003652.71	4375819.78
49	5004277.26	4376012.26
50	5004353.00	4376137.39
51	5004352.75	4376418.57
52	5004353.22	4376459.64
53	5004355.28	4376568.93
54	5004355.37	4376663.68
55	5004302.87	4376662.65
56	5003986.19	4376673.42
57	5003953.25	4376670.68
58	5003623.23	4376643.22
59	5003400.72	4376692.06
60	5003209.82	4376799.29
61	5003094.10	4376835.88
62	5002977.42	4376882.01
63	5002992.72	4376948.24
64	5003004.72	4377020.25

65	5003066.73	4377142.25
66	5003170.02	4377228.96
67	5003307.73	4377314.59
68	5003347.55	4377339.35
69	5003449.59	4377453.44
70	5003515.73	4377528.40
71	5003611.88	4377643.49
72	5003708.02	4377758.58
73	5003756.23	4377816.29
74	5003808.75	4377910.27
75	5003845.78	4378021.33
76	5003862.76	4378152.27
77	5003828.64	4378229.25
78	5003778.93	4378296.35
79	5003695.82	4378408.54
80	5003688.96	4378462.93
81	5003719.57	4378514.15
82	5003762.22	4378579.26
83	5003950.92	4378657.22
84	5004053.22	4378715.82
85	5004226.72	4378815.22
86	5004287.59	4378850.09
87	5004487.77	4379172.79
88	5004607.41	4379333.00
89	5004713.08	4379502.72

90	5004787.85	4379632.72
91	5004855.16	4379750.19
92	5005164.67	4380025.88
93	5005192.99	4380066.18
94	5005262.82	4380198.89
95	5005311.73	4380285.96
96	5005639.37	4380770.47
97	5006056.71	4380943.61
98	5006323.36	4381263.36
99	5006290.97	4381432.56
100	5006273.53	4381534.95
101	5006282.44	4381774.39
102	5006141.15	4382004.43
103	5006084.07	4382081.48
104	5005827.43	4382016.27
105	5005826.89	4382016.13
106	5005625.10	4381828.83
107	5005572.75	4381716.37
108	5005494.80	4381548.95
109	5005455.20	4381497.06
110	5005364.22	4381377.84
111	5005303.90	4381298.14
112	5005252.50	4381212.39
113	5005130.01	4381008.06
114	5004848.95	4380703.83

115	5004654.89	4380321.43
116	5004541.86	4380133.05
117	5004455.74	4380011.10
118	5004397.38	4379930.13
119	5004337.23	4379838.73
120	5004039.19	4379514.42
121	5003937.72	4379404.00
122	5003190.63	4378591.03
123	5003159.69	4381891.84
124	5003153.76	4381935.66
125	5003145.24	4382085.39
126	5003130.04	4382184.16
127	5003105.84	4382332.17
128	5003092.73	4382412.37
129	5003023.72	4382394.37
130	5002931.72	4382394.37
131	5002903.72	4382424.37
132	5002878.72	4382523.38
133	5002861.72	4382623.38
134	5002831.02	4382729.53
135	5002802.72	4382827.38
136	5002770.28	4382986.99
137	5002734.59	4383346.54
138	5002700.55	4383340.51
139	5002679.58	4383326.71

140	5002532.03	4383314.77
141	5002520.41	4383339.92
142	5002496.13	4383373.65
143	5002487.02	4383411.88
144	5002471.95	4383453.36
145	5002461.69	4383498.93
146	5002478.81	4383556.04
147	5002485.28	4383593.89
148	5002500.84	4383630.79
149	5002534.01	4383711.01
150	5002533.66	4383750.53
151	5002580.11	4383833.70
152	5002589.21	4383871.45
153	5002586.55	4383919.77
154	5002576.29	4383976.08
155	5002580.31	4384029.82
156	5002549.72	4384084.45
157	5002534.20	4384124.74
158	5002527.68	4384156.39
159	5002527.99	4384186.36
160	5002525.54	4384234.88
161	5002531.55	4384271.33
162	5002525.39	4384293.54
163	5002552.22	4384334.46
164	5002607.71	4384442.42

165	5002488.70	4384705.43
166	5002482.55	4384744.80
167	5002468.32	4384843.76
168	5002459.70	4384911.43
169	5002456.70	4385008.43
170	5002458.84	4385043.06
171	5002461.93	4385110.81
172	5002438.04	4385108.62
173	5002351.15	4385099.53
174	5002362.79	4385194.33
175	5002373.56	4385272.92
176	5002439.68	4385371.30
177	5002477.91	4385382.48
178	5002491.70	4385376.64
179	5002512.86	4385399.39
180	5002539.95	4385465.04
181	5002568.87	4385572.37
182	5002553.29	4385590.31
183	5002571.76	4385672.82
184	5001994.68	4385834.45
185	5001908.09	4385588.11
186	5001867.05	4385499.87
187	5001846.06	4385454.76
188	5001735.31	4384986.38
189	5001700.13	4384927.22

190	5001623.53	4384798.42
191	5001294.66	4384602.42
192	5001232.15	4384614.73
193	5001179.06	4384620.65
194	5001079.41	4384627.58
195	5001029.42	4384627.82
196	5000955.34	4384628.18
197	5000836.64	4384600.42
198	5000750.87	4384541.69
199	5000713.50	4384508.94
200	5000636.63	4384426.42
201	5000557.45	4384294.18
202	5000509.35	4384170.17
203	5000473.19	4384076.95
204	5000437.80	4383983.49
205	5000412.29	4383886.82
206	5000390.48	4383804.14
207	5000405.00	4383741.33
208	5000420.42	4383694.07
209	5000451.42	4383628.27
210	5000524.56	4383529.02
211	5000583.76	4383391.47
212	5000613.36	4383233.01
213	5000893.89	4382555.08
214	5000868.01	4382329.00

215	5000736.85	4382089.37
216	5000478.63	4381870.36
217	5000268.68	4381624.83
218	4999808.02	4381433.71
219	4999514.05	4381248.71
220	4999494.17	4381243.52
221	4999474.34	4381239.00
222	4999454.03	4381241.44
223	4999423.10	4381242.39
224	4999231.68	4381300.20
225	4999156.44	4381349.77
226	4999126.80	4381390.94
227	4999102.57	4381451.72
228	4999030.57	4382142.37
229	4998900.32	4382395.75
230	4998882.56	4382653.18
231	4998942.57	4382862.38
232	4998953.90	4383299.67
233	4999042.57	4383486.40
234	4999086.57	4383766.40
235	4999090.57	4383962.41
236	4999138.57	4384358.42
237	4999138.57	4384810.43
238	4998670.55	4384830.43
239	4998598.85	4384891.83

240	4998590.03	4384899.38
241	4998595.00	4384937.49
242	4998599.99	4384981.56
243	4998604.15	4385028.13
244	4998572.55	4385028.55
245	4998545.11	4385030.63
246	4998513.10	4385033.95
247	4998487.73	4385034.78
248	4998455.30	4385038.11
249	4998417.48	4385045.91
250	4998380.05	4385050.17
251	4998346.24	4385053.83
252	4998314.57	4385059.10
253	4998269.71	4385067.02
254	4998219.58	4385069.66
255	4998180.00	4385072.30
256	4998124.58	4385074.94
257	4998077.08	4385082.85
258	4998052.41	4385084.99
259	4998011.12	4385088.13
260	4997963.62	4385096.05
261	4997760.43	4385111.88
262	4997715.57	4385119.79
263	4997719.53	4385160.70
264	4997726.13	4385200.28

265	4997731.41	4385243.82
266	4997734.05	4385286.04
267	4997738.00	4385326.94
268	4997744.60	4385379.71
269	4997748.56	4385428.53
270	4997750.94	4385448.43
271	4997755.16	4385486.58
272	4997783.83	4385787.33
273	4997786.26	4385821.84
274	4997585.90	4385829.29
275	4997535.94	4385831.14
276	4996873.38	4385855.77
277	4996820.93	4385618.52
278	4996620.71	4385583.15
279	4996609.31	4385385.31
280	4996624.17	4384984.70
281	4996628.66	4384748.50
282	4996630.27	4384734.39
283	4996632.88	4384526.76
284	4996557.47	4384478.92
285	4996414.42	4384396.67
286	4996213.87	4384286.42
287	4996126.53	4384237.76
288	4995976.43	4384154.13
289	4995800.56	4383978.26

290	4995678.71	4383817.46
291	4995662.76	4383794.97
292	4995538.90	4383620.43
293	4995413.97	4383308.66
294	4995373.43	4383217.27
295	4995312.63	4383080.18
296	4995069.41	4382531.82
297	4994863.77	4382059.41
298	4994763.43	4381933.01
299	4994733.59	4381898.48
300	4994578.40	4381874.36
301	4994286.19	4381723.32
302	4993946.23	4381592.67
303	4993762.20	4381433.28
304	4993627.65	4381039.59
305	4993615.47	4380999.40
306	4993611.92	4380583.96
307	4993867.45	4380111.40
308	4994486.60	4379518.47
309	4996024.86	4377480.12
310	4996198.82	4377599.55
311	4996198.88	4377599.59
312	4998499.52	4374419.03
313	4999080.32	4374838.61
314	4996822.51	4378169.25

315	4995984.42	4379412.87
316	4995925.80	4379499.87
317	4995869.49	4379576.44
318	4995810.27	4379656.99
319	4995780.66	4379697.26
320	4995721.43	4379777.81
321	4995662.21	4379858.36
322	4995566.60	4379981.70
323	4995540.43	4380028.60
324	4995495.58	4380168.61
325	4995466.96	4380256.49
326	4995440.30	4380366.68
327	4995441.53	4380456.99
328	4995442.90	4380556.96
329	4995444.27	4380656.93
330	4995451.89	4380756.44
331	4995458.51	4380805.99
332	4995471.76	4380905.09
333	4995485.00	4381004.19
334	4995498.24	4381103.28
335	4995517.39	4381201.20
336	4995543.21	4381297.79
337	4995569.03	4381394.38
338	4995594.84	4381490.97
339	4995620.66	4381587.55

340	4995646.48	4381684.14
341	4995670.42	4381727.96
342	4995743.63	4381858.84
343	4995792.44	4381946.10
344	4995841.25	4382033.35
345	4995892.37	4382110.95
346	4995956.92	4382157.78
347	4996013.29	4382183.23
348	4996051.48	4382194.15
349	4996107.85	4382205.06
350	4996142.40	4382214.15
351	4996164.22	4382225.06
352	4996225.59	4382243.70
353	4996296.05	4382251.42
354	4996346.97	4382254.61
355	4996389.70	4382257.33
356	4996431.52	4382260.06
357	4996485.16	4382269.15
358	4996524.71	4382279.15
359	4996566.99	4382286.43
360	4996621.09	4382300.07
361	4996669.27	4382308.25
362	4996721.55	4382315.98
363	4996785.20	4382316.43
364	4996852.02	4382316.89

365	4996925.29	4382321.05
366	4997000.68	4382320.52
367	4997056.14	4382314.16
368	4997146.15	4382314.16
369	4997250.70	4382312.34
370	4997365.26	4382309.61
371	4997424.36	4382303.25
372	4997528.01	4382288.70
373	4997620.75	4382285.06
374	4997680.75	4382279.61
375	4997777.13	4382268.70
376	4997849.86	4382241.42
377	4997926.24	4382210.51
378	4997989.88	4382172.32
379	4998060.80	4382123.23
380	4998131.71	4382066.86
381	4998169.90	4382043.22
382	4998242.11	4381990.42
383	4998299.42	4381931.19
384	4998350.50	4381869.47
385	4998409.93	4381788.64
386	4998462.81	4381712.60
387	4998515.17	4381633.45
388	4998565.35	4381543.68
389	4998614.40	4381452.82

390	4998665.47	4381370.48
391	4998702.69	4381330.41
392	4998748.15	4381297.68
393	4998782.84	4381268.37
394	4998867.16	4381214.64
395	4998951.65	4381161.18
396	4998994.02	4381134.65
397	4999036.38	4381108.12
398	4999078.75	4381081.59
399	4999121.12	4381055.06
400	4999160.94	4381030.13
401	4999208.34	4381006.42
402	4999253.05	4380984.06
403	4999314.57	4380995.13
404	4999361.64	4380992.38
405	4999416.93	4380995.15
406	4999463.93	4380997.91
407	4999759.74	4381031.09
408	4999801.21	4381042.14
409	4999881.38	4381044.91
410	4999991.97	4381050.44
411	5000074.90	4381058.73
412	5000113.61	4381053.20
413	5000202.07	4381053.20
414	5000320.95	4381050.44

415	5000376.24	4381058.73
416	5000583.59	4381047.67
417	5000630.59	4381033.85
418	5000732.88	4381008.97
419	5000821.34	4380975.79
420	5000857.28	4380953.68
421	5000926.40	4380879.03
422	5000987.22	4380793.33
423	5001023.16	4380738.04
424	5001070.15	4380638.51
425	5001108.86	4380550.05
426	5001133.74	4380447.76
427	5001147.56	4380406.29
428	5001147.10	4380361.57
429	5001155.88	4380312.62
430	5001164.03	4380217.32
431	5001174.32	4380165.55
432	5001178.39	4380065.66
433	5001182.47	4379965.76
434	5001186.55	4379865.87
435	5001190.63	4379765.97
436	5001193.57	4379666.09
437	5001188.39	4379566.24
438	5001183.20	4379466.40
439	5001172.59	4379369.84

440	5001169.22	4379315.56
441	5001144.22	4379223.49
442	5001137.38	4379119.17
443	5001122.84	4379019.99
444	5001096.34	4378926.79
445	5001057.00	4378831.88
446	5001023.66	4378751.51
447	5000982.62	4378660.02
448	5000944.14	4378571.95
449	5000900.53	4378499.28
450	5000842.82	4378404.37
451	5000815.46	4378354.78
452	5000784.68	4378277.82
453	5000726.54	4378192.32
454	5000670.10	4378108.53
455	5000608.54	4378028.16
456	5000579.47	4377987.11
457	5000548.69	4377932.39
458	5000521.33	4377882.80
459	5000492.26	4377787.04
460	5000466.61	4377698.11
461	5000417.02	4377551.05
462	5000387.94	4377434.77
463	5000355.45	4377294.54
464	5000345.19	4377236.40

465	5000316.12	4377161.16
466	5000278.50	4377017.51
467	5000244.30	4376909.78
468	5000227.20	4376757.58
469	5000232.33	4376704.57
470	5000251.14	4376651.56
471	5000276.79	4376608.81
472	5000328.09	4376552.38
473	5000415.30	4376502.78
474	5000466.61	4376480.55
475	5000555.53	4376422.41
476	5000603.41	4376389.92
477	5000673.52	4376365.98
478	5000745.35	4376350.59
479	5000830.85	4376360.85
480	5000948.84	4376372.82
481	5001054.87	4376410.44
482	5001184.83	4376437.80
483	5001222.45	4376427.54
484	5001242.97	4376395.05
485	5001253.23	4376359.14
486	5001260.07	4376271.93
487	5001253.23	4376218.91
488	5001203.64	4376128.28
489	5001181.41	4376000.03

490	5001227.58	4375888.87
491	5001263.49	4375830.73
492	5001277.17	4375709.32
493	5001277.17	4375644.33
494	5001321.64	4375524.63
495	5001350.71	4375439.13
1	5001367.35	4375335.47
Часть № 2		
496	5001190.38	4373640.69
497	5001194.53	4373690.50
498	5001198.69	4373740.32
499	5001207.01	4373839.95
500	5001211.16	4373889.76
501	5001217.55	4373966.32
502	5001084.47	4373981.51
503	5001033.09	4373960.53
504	5001013.04	4373889.31
505	5001038.21	4373821.95
506	5001038.23	4373758.69
507	5001018.04	4373702.15
508	5001001.16	4373654.89
509	5000998.49	4373583.03
510	5001010.15	4373506.05
511	5001015.00	4373474.08
512	5001080.81	4373458.49

513	5001129.45	4373446.96
514	5001173.34	4373436.56
515	5001177.90	4373491.25
516	5001182.06	4373541.06
496	5001190.38	4373640.69
Часть № 3		
517	5004810.75	4380138.52
518	5004874.55	4380190.47
519	5004886.93	4380257.28
520	5004791.85	4380288.18
521	5004744.20	4380301.74
522	5004677.39	4380318.86
523	5004640.11	4380181.02
524	5004709.39	4380162.94
517	5004810.75	4380138.52

Приложение 5  
к постановлению  
Совета министров Республики Крым  
от 24 мая 2016 года № 222  
(в редакции постановления  
Совета министров Республики Крым  
от 9 февраля 2021 года № 65)

**ПОЛОЖЕНИЕ**  
**О ГОСУДАРСТВЕННОМ ПРИРОДНОМ ЗАКАЗНИКЕ**  
**РЕГИОНАЛЬНОГО ЗНАЧЕНИЯ РЕСПУБЛИКИ КРЫМ**  
**«ОСОВИНСКАЯ СТЕПЬ»**

**1. Общие положения**

1.1. Государственный природный заказник регионального значения Республики Крым «Осовинская степь» (далее – Заказник) в соответствии с распоряжением Совета министров Республики Крым от 05 февраля 2015 года № 69-р «Об утверждении Перечня особо охраняемых природных территорий регионального значения Республики Крым» является особо охраняемой природной территорией.

1.2. Заказник имеет профиль комплексного (ландшафтного) и предназначен для сохранения и восстановления природных комплексов (природных ландшафтов).

1.3. Заказник создан без ограничения срока действия.

1.4. Заказник находится в ведении Министерства экологии и природных ресурсов Республики Крым (далее – Минприроды Крыма).

1.5. Управление Заказником, оказание рекреационных услуг и услуг по обеспечению функционирования Заказника, а также выполнение мероприятий по сохранению биологического разнообразия и поддержанию в естественном состоянии природных комплексов и объектов на территории Заказника осуществляется Государственным автономным учреждением Республики Крым «Управление особо охраняемыми природными территориями Республики Крым» (далее – Учреждение).

1.6. Осуществление деятельности на территории Заказника, не противоречащей режиму особой охраны территории Заказника, установленному настоящим Положением, предварительно согласовывается с Учреждением.

1.7. Общая площадь территории Заказника составляет 3472 га.

1.8. Оказание Учреждением платных услуг осуществляется в соответствии с действующим законодательством.

## **2. Границы Заказника**

2.1. Заказник расположен на Керченском полуострове, за границами населенных пунктов Войковского и Глазовского сельских поселений Ленинского района Республики Крым. Состоит из 5 отдельных участков.

2.2. Границы и особенности режима особой охраны Заказника учитываются при разработке документов территориального планирования.

2.3. Границы Заказника обозначаются на местности специальными информационными знаками, устанавливаемыми по периметру границ его территории.

2.4. Границы Заказника представлены в приложении 1 к настоящему Положению.

2.5. Сведения о характерных точках границ Заказника представлены в приложении 2 к настоящему Положению.

2.6. Сведения о границах Заказника внесены в Единый государственный реестр недвижимости (учетный номер 90.07.2.13).

## **3. Цель создания и задачи Заказника**

3.1. Заказник создан с целью комплексного сохранения ценных ландшафтов, растительного и животного мира, рационального их использования и возобновления.

3.2. Заказник создан для выполнения следующих задач:

сохранение, восстановление и воспроизводство степных сообществ и условий их произрастания;

обеспечение наилучших природных условий для воспитания и культурного развития человека;

осуществление разрешенной рекреационной деятельности при соблюдении установленного на территории Заказника режима особой охраны; экологическое просвещение;

осуществление экологического мониторинга;

проведение научных исследований.

## **4. Режим особой охраны территории Заказника**

4.1. На территории Заказника запрещается любая деятельность, которая может нанести ущерб природным комплексам и объектам растительного и животного мира, культурно-историческим объектам и которая противоречит его целям и задачам, в том числе:

1) строительство объектов капитального строительства;

2) размещение объектов некапитального строительства, линейных объектов, не связанных с выполнением задач, возложенных на Заказник;

3) проведение мелиоративных и любых других работ, которые могут привести к изменению гидрологического и гидрохимического режимов;

- 4) загрязнение и засорение территории Заказника;
- 5) пускание палов, выжигание растительности;
- 6) пользование недрами, за исключением использования подземных вод и родникового стока на территории Заказника, которые используются для целей питьевого и хозяйственно-бытового водоснабжения, при условии отсутствия негативного влияния на природные комплексы и объекты Заказника, при наличии разрешительных документов в соответствии с законодательством Российской Федерации;
- 7) уничтожение и повреждение форм рельефа и геологических отслоений, сбор образцов горных пород и минералов, остатков ископаемой флоры и фауны (кроме сбора для научных целей в установленном законодательством порядке);
- 8) размещение скотомогильников, создание объектов размещения отходов производства и потребления, хранение радиоактивных, взрывчатых, токсичных, отравляющих и ядовитых веществ;
- 9) применение минеральных удобрений, химических и биологических средств защиты растений, стимуляторов роста без согласования в установленном законодательством порядке;
- 10) движение и стоянка транспортных средств (кроме транспорта Учреждения, экстренных, аварийных и надзорных служб, транспорта для проведения хозяйственных мероприятий, связанных с обеспечением функционирования Заказника), за исключением их движения по дорогам общего пользования и стоянки автотранспорта в специально предусмотренных и оборудованных для этих целей местах;
- 11) организация лагерей, мест отдыха, установка палаток, разведение костров, пользование открытыми источниками огня;
- 12) уничтожение или повреждение деревьев, кустарников, травянистой растительности;
- 13) сенокосение и распашка земель;
- 14) осуществление заготовки и сбора недревесных лесных ресурсов, дикорастущих плодов, ягод, орехов, грибов, других пригодных для употребления в пищу лесных ресурсов, лекарственных растений, за исключением сбора для научных целей, а также заготовки и сбора гражданами таких ресурсов для собственных нужд;
- 15) уничтожение, добыча и отлов объектов животного мира, за исключением случаев, предусмотренных настоящим Положением;
- 16) разорение гнезд, нор, сбор яиц и пуха, кроме сбора в научных целях, который проводится в соответствии с требованиями действующего законодательства;
- 17) обустройство загонов и птичников, прогон, проход и выпас сельскохозяйственных животных;
- 18) проведение промысловой, спортивной и любительской охоты;
- 19) нахождение с огнестрельным, пневматическим и охотничьим оружием, за исключением лиц, осуществляющих государственный контроль и

надзор, а также лиц, проводящих оперативно-розыскные мероприятия;

20) нахождение с огнестрельным, пневматическим и охотничьим оружием, за исключением лиц, осуществляющих государственный контроль и надзор, а также лиц, проводящих оперативно-розыскные мероприятия и случаев, предусмотренных настоящим Положением;

21) нахождение с метательным оружием, капканами и другими орудиями охоты, а также с продукцией добывания объектов животного мира без соответствующих разрешений, предусмотренных действующим законодательством Российской Федерации и Республики Крым;

22) нахождение с собаками охотничьих пород, за исключением используемых при организации мероприятий по охране природных комплексов и объектов, а также при проведении оперативно-розыскных, аварийно-спасательных мероприятий;

23) нанесение на камни и деревья самовольных надписей и знаков;

24) проведение в пределах Заказника археологических исследований без согласования в установленном законодательством порядке;

25) рубка, за исключением выборочных санитарных рубок, направленных на ликвидацию последствий стихийных бедствий, обеспечение противопожарной безопасности, расчистки экскурсионных экологических маршрутов, а также просек для существующих линейных объектов (в том числе в случае их реконструкции), которые проводятся в соответствии с нормативными правовыми актами Российской Федерации и Республики Крым;

26) уничтожение или повреждение информационных и охранных знаков, шлагбаумов, элементов благоустройства;

27) осуществление мероприятий по борьбе с переносчиками инфекционных заболеваний без согласования в установленном законодательстве порядке.

4.2. На территории Заказника в установленном порядке разрешается:

1) осуществление Учреждением рекреационной и эколого-просветительской деятельности при соблюдении режима особой охраны Заказника;

2) проведение научных исследований и производственных практик, использование природных ресурсов в научно-исследовательских целях, не разрушающих окружающую среду и не истощающих биологические ресурсы;

3) размещение объектов некапитального строительства и строительство новых линейных объектов, связанных с выполнением задач, возложенных на Заказник, проведение капитального ремонта и реконструкции существующих объектов капитального строительства, линейных объектов в соответствии с действующим законодательством;

4) восстановительные работы и осуществление мероприятий по предотвращению изменений природных комплексов Заказника в результате негативного антропогенного влияния или стихийного бедствия;

5) осуществление противопожарных мероприятий;

- б) проведение охоты в целях регулирования численности охотничьих ресурсов, осуществления научно-исследовательской деятельности;
- 7) проведение спортивных, экологических акций и мероприятий;
- 8) выполнение уборки аварийных деревьев, а также уборки неликвидной древесины в установленном законом порядке.

## **5. Виды разрешенного использования земельных участков на территории Заказника**

5.1. Согласно приказу Министерства экономического развития Российской Федерации от 1 сентября 2014 года № 540 «Об утверждении классификатора видов разрешенного использования земельных участков» допускаются следующие виды разрешенного использования земельного участка на территории Заказника, в том числе:

с кадастровым номером 90:00:000000:709:

основной вид разрешенного использования:

охрана природных территорий (9.1).

Вспомогательные виды разрешенного использования:

обеспечение научной деятельности (3.9), кроме размещения объектов капитального строительства;

историко-культурная деятельность (9.3);

природно-познавательный туризм (5.2), кроме размещения объектов капитального строительства.

## **6. Организация охраны территории Заказника**

6.1. Государственный надзор в области охраны и использования особо охраняемых природных территорий осуществляется Минприроды Крыма при осуществлении регионального государственного экологического надзора в соответствии с законодательством Российской Федерации, Республики Крым в порядке, установленном Советом министров Республики Крым.

6.2. Охрана территории Заказника, его природных комплексов и объектов обеспечивается Учреждением.

6.3. Ответственность за нарушение режима Заказника устанавливается в соответствии с законодательством Российской Федерации и Республики Крым.

6.4. Правообладатели земельных участков, которые расположены в границах Заказника, обязаны соблюдать установленный режим особой охраны Заказника и несут за его нарушение административную, уголовную и иную установленную законом ответственность.

6.5. Вред, причиненный природным объектам и комплексам в границах Заказника, подлежит возмещению в соответствии с утвержденными в установленном порядке таксами и методиками исчисления размера ущерба, а при их отсутствии - по фактическим затратам на их восстановление.

Приложение 1  
к Положению  
о государственном  
природном заказнике  
регионального значения  
Республики Крым  
«Осовинская степь»

**Границы государственного природного заказника регионального значения Республики Крым «Осовинская степь»**



Приложение 2  
к Положению  
о государственном природном  
заказнике регионального значения  
Республики Крым «Осовинская  
степь»

**Сведения о характерных точках границ государственного  
природного заказника регионального значения Республики Крым  
«Осовинская степь»**

Система координат СК-63, система высот – Балтийская, 1977 г.

№ характерных точек границ	Координаты, м	
	X	Y
Часть № 1		
1	5028310.51	5366889.39
2	5028310.98	5366895.12
3	5028313.43	5366904.08
4	5028320.59	5366944.72
5	5028331.83	5366974.77
6	5028338.87	5366998.11
7	5028342.48	5367028.82
8	5028335.23	5367075.50
9	5028333.46	5367079.80
10	5028327.74	5367078.43
11	5028320.15	5367106.78
12	5028325.53	5367116.83
13	5028304.09	5367161.26
14	5028262.04	5367218.91
15	5028210.85	5367266.36

16	5028165.13	5367301.99
17	5028127.65	5367333.84
18	5028100.37	5367364.42
19	5028081.31	5367392.68
20	5028059.48	5367430.99
21	5027947.94	5367636.10
22	5027893.74	5367741.96
23	5027883.47	5367751.01
24	5027866.43	5367774.93
25	5027845.29	5367809.02
26	5027830.25	5367836.87
27	5027819.46	5367840.34
28	5027809.20	5367857.27
29	5027757.14	5367917.21
30	5027741.60	5367953.97
31	5027623.94	5368110.55
32	5027621.74	5368118.50
33	5027514.80	5368260.86
34	5027488.24	5368287.50
35	5027440.99	5368356.33
36	5027434.64	5368373.24
37	5027409.68	5368412.30
38	5027396.33	5368424.73
39	5027351.82	5368480.36
40	5027331.44	5368513.68

41	5027311.72	5368542.85
42	5027288.49	5368561.73
43	5027252.76	5368610.58
44	5027175.07	5368726.66
45	5027159.99	5368738.79
46	5027122.52	5368793.80
47	5027068.19	5368845.25
48	5027016.03	5368872.84
49	5026780.55	5368950.93
50	5026551.98	5369023.66
51	5026544.71	5369025.97
52	5026447.61	5369001.45
53	5026286.96	5368947.59
54	5026160.14	5368919.80
55	5026139.14	5368901.38
56	5026204.67	5368618.26
57	5026294.73	5368360.80
58	5026368.75	5368087.90
59	5026385.19	5367956.32
60	5026445.09	5367507.99
61	5026447.80	5367373.63
62	5026457.52	5366973.41
63	5026473.15	5366912.57
64	5026554.80	5366623.03
65	5026607.02	5366485.54

66	5026655.85	5366268.41
67	5026702.06	5366027.99
68	5026721.22	5365873.97
69	5026740.75	5365781.56
70	5026764.04	5365663.60
71	5026848.19	5365580.21
72	5027059.68	5365378.11
73	5027059.68	5365342.04
74	5027071.71	5365299.97
75	5027283.96	5365297.84
76	5027634.14	5365315.76
77	5027660.46	5365363.48
78	5027692.29	5365516.35
79	5027698.30	5365648.58
80	5027702.35	5365875.33
81	5027692.19	5366088.10
82	5027683.68	5366221.35
83	5027686.87	5366381.58
84	5027732.23	5366563.57
85	5027765.61	5366615.81
86	5027855.62	5366703.27
87	5027931.77	5366749.47
88	5028032.14	5366793.08
89	5028102.91	5366822.30
90	5028170.02	5366838.62

91	5028233.68	5366854.94
1	5028310.51	5366889.39
Часть № 2		
92	5027234.24	5369089.18
93	5027218.09	5369110.59
94	5027195.30	5369135.78
95	5027144.93	5369163.82
96	5027122.64	5369187.08
97	5027103.45	5369209.42
98	5027067.25	5369247.53
99	5027047.76	5369268.68
100	5027005.83	5369310.64
101	5026981.04	5369343.82
102	5026932.92	5369398.96
103	5026870.78	5369472.18
104	5026843.60	5369506.97
105	5026794.93	5369575.75
106	5026758.75	5369627.89
107	5026713.52	5369697.07
108	5026666.50	5369760.38
109	5026626.00	5369729.39
110	5026610.68	5369711.07
111	5026557.60	5369642.47
112	5026511.52	5369592.39
113	5026397.18	5369475.92

114	5026377.87	5369403.96
115	5026364.42	5369332.70
116	5026382.78	5369332.70
117	5026425.10	5369348.07
118	5026583.22	5369383.32
119	5026770.31	5369163.82
120	5026653.38	5369051.94
121	5026613.69	5369043.09
122	5026846.52	5368965.18
123	5027030.59	5368905.78
124	5027101.84	5368866.62
125	5027126.83	5368870.57
126	5027131.97	5368835.17
127	5027144.45	5368822.31
128	5027240.63	5368918.08
129	5027174.14	5369054.65
92	5027234.24	5369089.18
Часть № 3		
130	5027231.27	5374167.79
131	5027225.25	5374220.39
132	5027198.21	5374266.97
133	5027180.55	5374311.29
134	5027161.02	5374357.12
135	5027148.25	5374384.17
136	5027134.72	5374414.22

137	5027122.70	5374438.27
138	5027109.18	5374465.31
139	5027094.90	5374496.12
140	5027081.38	5374521.66
141	5027068.61	5374538.94
142	5027059.59	5374555.47
143	5027047.57	5374582.52
144	5027038.55	5374599.05
145	5027048.32	5374617.08
146	5027054.05	5374632.86
147	5027058.75	5374648.07
148	5027054.80	5374664.04
149	5027049.17	5374683.19
150	5027039.21	5374717.00
151	5027031.13	5374748.93
152	5027031.51	5374783.68
153	5027003.34	5374850.92
154	5026992.82	5374901.26
155	5026962.95	5374952.16
156	5026949.81	5374974.51
157	5026939.47	5375017.15
158	5026928.96	5375095.10
159	5026925.20	5375179.81
160	5026909.05	5375276.54
161	5026903.22	5375335.71

162	5026925.95	5375417.04
163	5026967.46	5375473.95
164	5027007.28	5375550.21
165	5027017.05	5375582.89
166	5027057.43	5375636.04
167	5027073.40	5375696.53
168	5027066.82	5375738.22
169	5027089.36	5375777.67
170	5027120.54	5375808.85
171	5027120.63	5375838.52
172	5027114.62	5375867.82
173	5027107.67	5375920.04
174	5027091.90	5375977.89
175	5027091.90	5376025.22
176	5027062.60	5376083.83
177	5027056.59	5376116.88
178	5026985.21	5376216.06
179	5027007.75	5376331.76
180	5027010.76	5376417.41
181	5026994.98	5376488.03
182	5026944.64	5376567.67
183	5026910.08	5376674.36
184	5026872.51	5376742.73
185	5026826.68	5376861.43
186	5026756.81	5376950.84

187	5026686.94	5377060.53
188	5026671.91	5377118.38
189	5026639.61	5377182.24
190	5026523.91	5377324.24
191	5026460.80	5377394.11
192	5026445.02	5377439.94
193	5026429.99	5377477.51
194	5026419.47	5377516.58
195	5026420.98	5377560.15
196	5026422.85	5377612.45
197	5026402.19	5377669.09
198	5026376.65	5377716.43
199	5026357.87	5377762.26
200	5026227.14	5377902.00
201	5026190.32	5377932.80
202	5026140.74	5377973.38
203	5026115.19	5377992.16
204	5026073.12	5378020.71
205	5026029.54	5378041.74
206	5026004.75	5378043.25
207	5025970.94	5378054.52
208	5025940.64	5378064.69
209	5025899.89	5378093.87
210	5025879.06	5378114.14
211	5025855.41	5378135.53

212	5025792.13	5378190.50
213	5025760.57	5378222.06
214	5025738.50	5378248.36
215	5025712.49	5378279.91
216	5025651.73	5378346.96
217	5025622.43	5378389.04
218	5025605.15	5378421.91
219	5025584.67	5378459.66
220	5025571.71	5378492.53
221	5025554.43	5378522.21
222	5025538.09	5378573.11
223	5025496.21	5378634.90
224	5025468.59	5378663.83
225	5025444.08	5378713.60
226	5025446.71	5378733.89
227	5025427.18	5378781.22
228	5025381.35	5378848.47
229	5025350.17	5378880.40
230	5025306.22	5378899.18
231	5025234.09	5378978.07
232	5025158.96	5379056.58
233	5025121.39	5379073.11
234	5025053.78	5379124.20
235	5025004.94	5379172.28
236	5024963.24	5379216.61

237	5024927.93	5379262.81
238	5024929.06	5379278.59
239	5024871.58	5379345.83
240	5024855.81	5379348.46
241	5024828.38	5379394.29
242	5024800.58	5379414.20
243	5024768.65	5379413.45
244	5024766.78	5379414.83
245	5024091.21	5378534.65
246	5024098.34	5378316.79
247	5024000.78	5378069.12
248	5023768.41	5377900.22
249	5023611.32	5377900.22
250	5023560.94	5377900.22
251	5023338.69	5377933.77
252	5023170.56	5377623.40
253	5023123.46	5377529.93
254	5023009.11	5377452.70
255	5022887.34	5377452.70
256	5022746.91	5377453.01
257	5022676.52	5377418.54
258	5022634.23	5377413.54
259	5022495.49	5377389.84
260	5022413.60	5377369.37
261	5022342.66	5377293.11

262	5022336.69	5377237.70
263	5022372.60	5377160.01
264	5022447.40	5377085.20
265	5022507.25	5377015.39
266	5022582.33	5376909.83
267	5022642.07	5376898.11
268	5022678.46	5376900.14
269	5022738.14	5376890.56
270	5022837.36	5376857.77
271	5023005.63	5376786.40
272	5023087.31	5376742.94
273	5023179.41	5376713.95
274	5023346.17	5376842.07
275	5023392.63	5376858.26
276	5023475.63	5376865.92
277	5023588.12	5376865.92
278	5023662.45	5376865.92
279	5023779.77	5376857.91
280	5023874.05	5376821.25
281	5024031.37	5376664.90
282	5024030.21	5376540.37
283	5023964.05	5376443.41
284	5023834.85	5376306.91
285	5023647.93	5376239.43
286	5023440.57	5376234.22

287	5023476.43	5376084.15
288	5023557.14	5375898.75
289	5023558.19	5375833.28
290	5023579.25	5375754.68
291	5023602.83	5375640.10
292	5023588.22	5375571.81
293	5023572.39	5375459.71
294	5023542.65	5375243.22
295	5023428.55	5374958.38
296	5023359.96	5374743.39
297	5023332.67	5374654.37
298	5023297.15	5374500.97
299	5023294.87	5374376.61
300	5023294.87	5374203.26
301	5023300.46	5374145.93
302	5023307.26	5374027.86
303	5023313.07	5373947.82
304	5023317.03	5373907.19
305	5023360.36	5373710.97
306	5023402.48	5373621.18
307	5023453.64	5373513.60
308	5023512.26	5373422.86
309	5023570.03	5373326.68
310	5023606.31	5373280.52
311	5023613.57	5373273.78

312	5023623.35	5373265.25
313	5023632.81	5373257.32
314	5023684.09	5373204.43
315	5023740.67	5373142.77
316	5023796.45	5373086.17
317	5023826.13	5373044.31
318	5023969.26	5372865.36
319	5024062.88	5372725.58
320	5024124.62	5372616.72
321	5024171.80	5372472.58
322	5024202.13	5372343.25
323	5024210.78	5372284.96
324	5024221.15	5372233.11
325	5024234.57	5372175.17
326	5024243.06	5372137.13
327	5024255.96	5372079.23
328	5024282.16	5372003.11
329	5024297.35	5371950.15
330	5024318.01	5371894.93
331	5024344.40	5371825.93
332	5024384.11	5371713.25
333	5024417.82	5371612.35
334	5024482.54	5371449.68
335	5024571.05	5371231.14
336	5024709.94	5371017.66

337	5024886.48	5370857.88
338	5024972.19	5370774.77
339	5025062.60	5370705.87
340	5025102.45	5370662.75
341	5025139.80	5370625.08
342	5025183.10	5370575.97
343	5025209.04	5370543.97
344	5025233.01	5370515.21
345	5025281.06	5370467.11
346	5025305.16	5370443.02
347	5025335.95	5370411.34
348	5025369.06	5370378.24
349	5025388.28	5370352.30
350	5025401.68	5370319.36
351	5025420.86	5370277.69
352	5025439.22	5370235.14
353	5025450.20	5370204.17
354	5025457.79	5370181.68
355	5025465.01	5370156.81
356	5025491.32	5370105.82
357	5025523.98	5370076.42
358	5025559.26	5370043.10
359	5025589.31	5370011.09
360	5025610.51	5369979.56
361	5025622.27	5369964.54

362	5025636.65	5369948.20
363	5025649.71	5369931.22
364	5025659.51	5369916.19
365	5025673.90	5369896.57
366	5025805.86	5369999.10
367	5025914.24	5370069.08
368	5025950.66	5370095.95
369	5026017.20	5370176.91
370	5025928.51	5370276.03
371	5025829.21	5370381.17
372	5025719.69	5370511.13
373	5025614.55	5370648.40
374	5025582.49	5370697.49
375	5025556.12	5370744.47
376	5025520.67	5370809.59
377	5025415.85	5371010.52
378	5025375.28	5371100.09
379	5025345.35	5371175.89
380	5025305.71	5371304.26
381	5025285.15	5371377.27
382	5025277.50	5371665.71
383	5025268.99	5371965.09
384	5025282.27	5372034.30
385	5025295.19	5372069.09
386	5025308.30	5372108.00

387	5025337.49	5372152.84
388	5025369.70	5372202.32
389	5025414.83	5372266.06
390	5025471.03	5372326.96
391	5025516.58	5372361.76
392	5025563.88	5372397.25
393	5025630.01	5372443.82
394	5025703.81	5372490.69
395	5025712.03	5372556.32
396	5025702.88	5372592.10
397	5025705.73	5372634.22
398	5025717.03	5372653.23
399	5025714.18	5372705.51
400	5025730.68	5372716.30
401	5025740.55	5372747.13
402	5025734.81	5372769.91
403	5025734.81	5372794.97
404	5025749.75	5372810.01
405	5025755.34	5372826.44
406	5025755.34	5372839.02
407	5025748.70	5372861.39
408	5025753.46	5372883.52
409	5025771.89	5372905.92
410	5025777.94	5372915.80
411	5025784.80	5372933.95

412	5025793.26	5372952.99
413	5025800.03	5372972.02
414	5025808.48	5372982.17
415	5025816.10	5373016.44
416	5025826.67	5373045.20
417	5025840.63	5373072.69
418	5025870.66	5373104.84
419	5025882.65	5373121.01
420	5025882.65	5373146.22
421	5025887.91	5373189.03
422	5025893.68	5373197.70
423	5025921.26	5373207.68
424	5025939.57	5373244.89
425	5025947.96	5373257.86
426	5025996.03	5373264.02
427	5026017.18	5373289.40
428	5026034.83	5373303.73
429	5026061.48	5373303.73
430	5026093.20	5373303.73
431	5026113.88	5373310.10
432	5026136.98	5373315.67
433	5026177.04	5373311.59
434	5026185.07	5373307.25
435	5026202.89	5373287.59
436	5026220.08	5373287.59

437	5026232.50	5373280.45
438	5026242.18	5373285.15
439	5026242.18	5373292.31
440	5026253.69	5373312.93
441	5026257.16	5373329.64
442	5026257.16	5373359.00
443	5026257.16	5373373.43
444	5026260.99	5373387.75
445	5026267.19	5373402.80
446	5026271.73	5373417.37
447	5026277.80	5373428.87
448	5026289.31	5373436.25
449	5026293.43	5373453.40
450	5026301.25	5373467.29
451	5026316.72	5373475.09
452	5026323.71	5373481.37
453	5026323.71	5373493.21
454	5026331.07	5373513.84
455	5026329.34	5373538.98
456	5026325.45	5373591.41
457	5026345.00	5373604.15
458	5026385.72	5373608.06
459	5026409.83	5373596.84
460	5026427.74	5373605.29
461	5026439.27	5373635.70

462	5026453.61	5373677.65
463	5026464.14	5373698.13
464	5026481.06	5373717.36
465	5026510.67	5373746.97
466	5026516.44	5373763.42
467	5026589.65	5373859.76
468	5026684.31	5373919.86
469	5026771.46	5373904.84
470	5026840.58	5373856.75
471	5026891.67	5373888.31
472	5026912.71	5373940.90
473	5026962.30	5373979.97
474	5027041.93	5373991.99
475	5027085.51	5374038.57
476	5027133.59	5374089.66
477	5027171.16	5374110.69
478	5027201.21	5374119.71
130	5027231.27	5374167.79
Часть № 4		
479	5024692.80	5379484.52
480	5024666.39	5379510.67
481	5024621.12	5379544.06
482	5024588.16	5379573.79
483	5024533.41	5379632.38
484	5024521.59	5379644.96

485	5024438.58	5379578.89
486	5024438.58	5379578.89
487	5024379.56	5379651.36
488	5024454.30	5379717.96
489	5024431.74	5379742.76
490	5024403.20	5379792.44
491	5024355.25	5379851.47
492	5024303.34	5379934.76
493	5024256.26	5379979.92
494	5024225.36	5380028.15
495	5024200.29	5380076.38
496	5024161.99	5380126.72
497	5024143.24	5380164.69
498	5024099.49	5380215.39
499	5024043.97	5380303.31
500	5024012.11	5380333.69
501	5023959.46	5380433.14
502	5023884.18	5380399.00
503	5023765.48	5380408.02
504	5023627.24	5380603.36
505	5023126.86	5380447.09
506	5022820.33	5380412.53
507	5022794.75	5380330.00
508	5022781.77	5380239.72
509	5022781.77	5380181.60

510	5022781.77	5380081.56
511	5022781.77	5380027.44
512	5022778.36	5379946.18
513	5022772.58	5379885.82
514	5022768.36	5379785.86
515	5022765.01	5379708.57
516	5022765.01	5379595.46
517	5022755.19	5379466.48
518	5022755.19	5379342.39
519	5022749.46	5379261.86
520	5022737.43	5379189.44
521	5022737.43	5379043.82
522	5022737.43	5378932.72
523	5022737.43	5378893.80
524	5022737.43	5378802.01
525	5022745.02	5378726.93
526	5022766.45	5378620.59
527	5022792.06	5378537.41
528	5022822.04	5378602.12
529	5022851.33	5378690.68
530	5022883.35	5378797.64
531	5022906.00	5378832.70
532	5022925.51	5378803.22
533	5022972.09	5378728.08
534	5022977.50	5378640.15

535	5022958.57	5378573.31
536	5022899.99	5378391.85
537	5022941.58	5378325.57
538	5022985.08	5378267.18
539	5023038.40	5378191.10
540	5023135.13	5378080.56
541	5023249.34	5378111.79
542	5023372.26	5378353.03
543	5023453.08	5378451.37
544	5023514.32	5378509.96
545	5023622.88	5378598.11
546	5023744.27	5378638.14
547	5023977.62	5378668.65
479	5024692.80	5379484.52
Часть № 5		
548	5023722.08	5380804.13
549	5023706.30	5380846.95
550	5023695.41	5380875.13
551	5023687.14	5380899.55
552	5023675.87	5380926.59
553	5023665.35	5380954.77
554	5023656.34	5381005.10
555	5023648.45	5381048.31
556	5023660.47	5381062.58
557	5023688.64	5381073.47

558	5023687.14	5381110.29
559	5023709.68	5381149.73
560	5023718.70	5381176.40
561	5023724.85	5381194.72
562	5023723.16	5381220.07
563	5023718.56	5381233.03
564	5023714.61	5381243.27
565	5023707.38	5381262.80
566	5023701.18	5381277.64
567	5023695.73	5381290.98
568	5023683.24	5381320.56
569	5023676.48	5381336.34
570	5023662.16	5381380.85
571	5023639.06	5381447.35
572	5023628.54	5381486.79
573	5023625.91	5381562.48
574	5023613.32	5381606.62
575	5023606.37	5381657.15
576	5023503.91	5381653.21
577	5023505.42	5381718.57
578	5023591.07	5381718.57
579	5023573.79	5381781.68
580	5023551.25	5381850.05
581	5023539.23	5381895.88
582	5023533.22	5381943.21

583	5023528.71	5381977.77
584	5023532.28	5382022.10
585	5023542.80	5382043.51
586	5023555.19	5382068.30
587	5023558.20	5382078.82
588	5023560.83	5382100.61
589	5023559.70	5382129.16
590	5023557.07	5382162.97
591	5023552.56	5382186.26
592	5023549.56	5382196.78
593	5023542.80	5382212.18
594	5023534.91	5382232.47
595	5023521.38	5382261.02
596	5023503.35	5382305.72
597	5023500.72	5382314.36
598	5023493.58	5382353.43
599	5023478.56	5382388.74
600	5023469.17	5382461.99
601	5023471.80	5382483.78
602	5023474.71	5382501.44
603	5023461.94	5382525.85
604	5023445.78	5382526.79
605	5023383.33	5382529.42
606	5023370.18	5382641.37
607	5023315.91	5382631.74

608	5023245.12	5382689.83
609	5023239.42	5382717.64
610	5023229.76	5382761.83
611	5023220.84	5382802.59
612	5023223.23	5382825.46
613	5023231.17	5382882.38
614	5023241.99	5382959.92
615	5023230.38	5383001.46
616	5023211.99	5383067.30
617	5023192.76	5383112.86
618	5023154.71	5383174.68
619	5023067.78	5383315.91
620	5022965.97	5383481.33
621	5022921.72	5383553.21
622	5023012.50	5383795.02
623	5023030.78	5383861.56
624	5023127.32	5383949.03
625	5023252.04	5383986.59
626	5023324.16	5384015.14
627	5023369.24	5384030.17
628	5023444.37	5384070.74
629	5023480.44	5384093.28
630	5023495.46	5384099.29
631	5023511.99	5384111.31
632	5023527.02	5384120.32

633	5023540.54	5384133.85
634	5023552.56	5384145.87
635	5023557.07	5384165.40
636	5023569.09	5384186.44
637	5023581.27	5384205.61
638	5023617.97	5384252.49
639	5023646.61	5384282.01
640	5023686.37	5384306.58
641	5023769.52	5384353.54
642	5023821.52	5384367.28
643	5023846.49	5384367.28
644	5023867.86	5384370.74
645	5023819.46	5384468.66
646	5023780.28	5384526.30
647	5023745.76	5384560.19
648	5023686.99	5384602.28
649	5023625.40	5384659.76
650	5023562.50	5384729.74
651	5023505.65	5384778.45
652	5023472.16	5384810.54
653	5023438.74	5384819.54
654	5023421.95	5384810.69
655	5023418.24	5384781.89
656	5023427.52	5384744.75
657	5023470.71	5384680.84

658	5023518.77	5384635.51
659	5023548.69	5384595.61
660	5023613.98	5384526.70
661	5023633.74	5384496.49
662	5023609.18	5384462.36
663	5023569.39	5384331.74
664	5023516.39	5384364.98
665	5023437.81	5384414.97
666	5023359.39	5384470.10
667	5023292.23	5384515.52
668	5023218.74	5384542.91
669	5023129.55	5384577.52
670	5023007.72	5384623.26
671	5022890.81	5384654.02
672	5022825.83	5384674.39
673	5022756.71	5384692.96
674	5022672.53	5384687.93
675	5022506.73	5384646.47
676	5022474.39	5384667.57
677	5022357.75	5384601.10
678	5022269.16	5384575.99
679	5022278.34	5384532.04
680	5022234.76	5384542.56
681	5022162.64	5384563.60
682	5022131.08	5384557.59

683	5022015.38	5384518.52
684	5021925.22	5384479.45
685	5021893.67	5384368.26
686	5021844.51	5384386.08
687	5021798.68	5384296.28
688	5021926.87	5384244.82
689	5022003.03	5384221.72
690	5022061.53	5384164.73
691	5022089.23	5384106.22
692	5022132.32	5384026.12
693	5022150.58	5383960.59
694	5022150.58	5383887.76
695	5022147.03	5383825.58
696	5022154.13	5383740.32
697	5022147.03	5383614.18
698	5022145.25	5383484.51
699	5022138.15	5383376.15
700	5022131.05	5383273.11
701	5022125.72	5383214.48
702	5022120.39	5383138.10
703	5022113.29	5383040.40
704	5022099.08	5382926.70
705	5022077.78	5382786.36
706	5022065.36	5382658.46
707	5021984.51	5382541.47

708	5021960.00	5382418.88
709	5021918.84	5382293.81
710	5021832.75	5382155.96
711	5021763.45	5382061.40
712	5021687.84	5382004.67
713	5021640.59	5381989.97
714	5021600.69	5381981.57
715	5021572.64	5381977.32
716	5021540.93	5381964.57
717	5021481.42	5381939.50
718	5021421.27	5381904.28
719	5021281.98	5381835.36
720	5021428.86	5381717.50
721	5021522.92	5381590.74
722	5021575.29	5381525.95
723	5021668.63	5381374.96
724	5021693.99	5381328.18
725	5021715.78	5381329.40
726	5021761.77	5381335.85
727	5021850.23	5381338.53
728	5021891.32	5381337.24
729	5021973.00	5381301.56
730	5022060.96	5381259.85
731	5022172.45	5381171.11
732	5022274.46	5381088.02

733	5022313.30	5381033.03
734	5022329.06	5381013.42
735	5022375.57	5380956.90
736	5022411.01	5380919.81
737	5022469.53	5380857.99
738	5022495.91	5380827.49
739	5022581.83	5380768.73
740	5022637.88	5380732.04
741	5022723.11	5380695.85
742	5022826.80	5380707.87
743	5023097.27	5380710.87
744	5023607.73	5380810.87
548	5023722.08	5380804.13

Приложение 6  
к постановлению  
Совета министров Республики Крым  
от 24 мая 2016 года № 222  
(в редакции постановления  
Совета министров Республики Крым  
от 9 февраля 2021 года № 65)

**ПОЛОЖЕНИЕ**  
**О ГОСУДАРСТВЕННОМ ПРИРОДНОМ ЗАКАЗНИКЕ**  
**РЕГИОНАЛЬНОГО ЗНАЧЕНИЯ РЕСПУБЛИКИ КРЫМ**  
**«СТЕПНОЙ УЧАСТОК У С. ШКОЛЬНОЕ»**

**1. Общие положения**

1.1. Государственный природный заказник регионального значения Республики Крым «Степной участок у с. Школьное» (далее – Заказник) в соответствии с распоряжением Совета министров Республики Крым от 05 февраля 2015 года № 69-р «Об утверждении Перечня особо охраняемых природных территорий регионального значения Республики Крым» является особо охраняемой природной территорией.

1.2. Заказник имеет профиль комплексного (ландшафтного) и предназначен для сохранения и восстановления природных комплексов (природных ландшафтов).

1.3. Заказник создан без ограничения срока действия.

1.4. Заказник находится в ведении Министерства экологии и природных ресурсов Республики Крым (далее – Минприроды Крыма).

1.5. Управление Заказником, оказание рекреационных услуг и услуг по обеспечению функционирования Заказника, а также выполнение мероприятий по сохранению биологического разнообразия и поддержанию в естественном состоянии природных комплексов и объектов на территории Заказника осуществляется Государственным автономным учреждением Республики Крым «Управление особо охраняемыми природными территориями Республики Крым» (далее – Учреждение).

1.6. Осуществление деятельности на территории Заказника, не противоречащей режиму особой охраны территории Заказника, установленному настоящим Положением, предварительно согласовывается с Учреждением.

1.7. Общая площадь территории Заказника составляет 224 га.

1.8. Оказание Учреждением платных услуг осуществляется в соответствии с действующим законодательством.

## 2. Границы Заказника

2.1. Заказник расположен в 1,5 км к северо-западу от города Симферополя за границами населенных пунктов Родниковского и Скворцовского сельских поселений Симферопольского района Республики Крым.

Заказник состоит из двух участков.

Участок № 1 площадью 44 га находится северо-восточнее с. Школьное, на землях Родниковского сельского поселения, ограничен трассой Симферополь - Евпатория и дорогой, ведущей к с. Школьное, приурочен к верховью балки, берущей свое начало от трассы Симферополь - Евпатория.

Участок № 2 площадью 180 га располагается юго-западнее с. Школьного в верховьях пересыхающей реки Тобе-Чокрак, приурочен к крупной балке Джабанак, на землях Скворцовского сельского поселения, на севере примыкает к территории воинской части.

2.2. Границы и особенности режима особой охраны Заказника учитываются при разработке документов территориального планирования.

2.3. Границы Заказника обозначаются на местности специальными информационными знаками, устанавливаемыми по периметру границ его территории.

2.4. Границы Заказника представлены в приложении 1 к настоящему Положению.

2.5. Сведения о характерных точках границ Заказника представлены в приложении 2 к настоящему Положению.

2.6. Сведения о границах Заказника внесены в Единый государственный реестр недвижимости (учетный номер 90.12.2.21).

## 3. Цель создания и задачи Заказника

3.1. Заказник создан с целью комплексного сохранения ценных ландшафтов, растительного и животного мира, рационального их использования и возобновления.

3.2. Заказник создан для выполнения следующих задач:

сохранение, восстановление и воспроизводство степных сообществ и условий их произрастания;

обеспечение наилучших природных условий для воспитания и культурного развития человека;

осуществление разрешенной рекреационной деятельности при соблюдении установленного на территории Заказника режима особой охраны;

экологическое просвещение;

осуществление экологического мониторинга;

проведение научных исследований.

#### 4. Режим особой охраны территории Заказника

4.1. На территории Заказника запрещается любая деятельность, которая может нанести ущерб природным комплексам и объектам растительного и животного мира, культурно-историческим объектам и которая противоречит его целям и задачам, в том числе:

- 1) строительство объектов капитального строительства;
- 2) размещение объектов некапитального строительства, линейных объектов, не связанных с выполнением задач, возложенных на Заказник;
- 3) проведение мелиоративных и любых других работ, которые могут привести к изменению гидрологического и гидрохимического режимов;
- 4) засорение и загрязнение территории Заказника;
- 5) пускание палов, выжигание растительности;
- 6) пользование недрами, за исключением использования подземных вод и родникового стока на территории Заказника, которые используются для целей питьевого и хозяйственно-бытового водоснабжения, при условии отсутствия негативного влияния на природные комплексы и объекты Заказника, при наличии разрешительных документов в соответствии с законодательством Российской Федерации;
- 7) уничтожение и повреждение форм рельефа и геологических отслоений, сбор образцов горных пород и минералов, остатков ископаемой флоры и фауны (кроме сбора для научных целей в установленном законодательством порядке);
- 8) размещение скотомогильников, создание объектов размещения отходов производства и потребления, хранение радиоактивных, взрывчатых, токсичных, отравляющих и ядовитых веществ;
- 9) применение минеральных удобрений, химических и биологических средств защиты растений, стимуляторов роста без согласования в установленном законодательством порядке;
- 10) движение и стоянка транспортных средств (кроме транспорта Учреждения, экстренных, аварийных и надзорных служб, транспорта для проведения хозяйственных мероприятий, связанных с обеспечением функционирования Заказника), за исключением их движения по дорогам общего пользования и стоянки автотранспорта в специально предусмотренных и оборудованных для этих целей местах;
- 11) организация лагерей, мест отдыха, установка палаток, разведение костров, пользование открытыми источниками огня;
- 12) уничтожение или повреждение растительности;
- 13) сенокошение и распашка земель;
- 14) осуществление заготовки и сбора недревесных лесных ресурсов, дикорастущих плодов, ягод, орехов, грибов, других пригодных для употребления в пищу лесных ресурсов, лекарственных растений, за исключением сбора для научных целей, а также заготовки и сбора гражданами таких ресурсов для собственных нужд;

15) уничтожение, добыча и отлов объектов животного мира, за исключением случаев, предусмотренных настоящим Положением;

16) разорение гнезд, нор, сбор яиц и пуха, кроме сбора в научных целях, который проводится в соответствии с требованиями действующего законодательства;

17) обустройство загонов и птичников, прогон, проход и выпас сельскохозяйственных животных;

18) проведение промысловой, спортивной, любительской охоты;

19) нахождение с огнестрельным, пневматическим и охотничьим оружием, за исключением лиц, осуществляющих государственный контроль и надзор, а также лиц, проводящих оперативно-розыскные мероприятия;

20) нахождение с метательным оружием, капканами и другими орудиями охоты, а также с продукцией добывания объектов животного мира без соответствующих разрешений, предусмотренных действующим законодательством Российской Федерации и Республики Крым;

21) нахождение с собаками охотничьих пород, за исключением используемых при организации мероприятий по охране природных комплексов и объектов, а также при проведении оперативно-розыскных, аварийно-спасательных мероприятий;

22) проведение в пределах Заказника археологических исследований без согласования в установленном законодательством порядке;

23) уничтожение или повреждение информационных и охранных знаков, шлагбаумов, элементов благоустройства;

24) осуществление мероприятий по борьбе с переносчиками инфекционных заболеваний без согласования в установленном законодательством порядке.

4.2. На территории Заказника в установленном порядке разрешается:

1) осуществление Учреждением рекреационной и эколого-просветительской деятельности при соблюдении установленного режима особой охраны территории Заказника;

2) проведение научных исследований и производственных практик, использование природных ресурсов в научно-исследовательских целях, не разрушающих окружающую среду и не истощающих биологические ресурсы;

3) размещение объектов некапитального строительства и строительство новых линейных объектов, связанных с выполнением задач, возложенных на Заказник, проведение капитального ремонта и реконструкции существующих объектов капитального строительства, линейных объектов в соответствии с действующим законодательством;

4) осуществление противопожарных мероприятий;

5) проведение охоты в целях регулирования численности охотничьих ресурсов, осуществления научно-исследовательской деятельности;

6) восстановительные работы и осуществление мероприятий по предотвращению изменений природных комплексов Заказника в результате негативного антропогенного влияния или стихийного бедствия.

## **5. Виды разрешенного использования земельных участков на территории Заказника**

5.1. Согласно приказу Министерства экономического развития Российской Федерации от 1 сентября 2014 года № 540 «Об утверждении классификатора видов разрешенного использования земельных участков» допускаются следующие виды разрешенного использования земельного участка на территории Заказника:

с кадастровым номером 90:00:000000:707:

основной вид разрешенного использования:

охрана природных территорий (9.1).

Вспомогательные виды разрешенного использования:

обеспечение научной деятельности (3.9), кроме размещения объектов капитального строительства;

природно-познавательный туризм (5.2), кроме размещения объектов капитального строительства;

историко-культурная деятельность (9.3);

энергетика (6.7), кроме размещения объектов капитального строительства.

## **6. Организация охраны территории Заказника**

6.1. Государственный надзор в области охраны и использования особо охраняемых природных территорий осуществляется Минприроды Крыма при осуществлении регионального государственного экологического надзора в соответствии с законодательством Российской Федерации, Республики Крым в порядке, установленном Советом министров Республики Крым.

6.2. Охрана территории Заказника, его природных комплексов и объектов обеспечивается Учреждением.

6.3. Ответственность за нарушение режима Заказника устанавливается в соответствии с законодательством Российской Федерации и Республики Крым.

6.4. Посетители Заказника, а также правообладатели земельных участков, которые расположены в границах Заказника, обязаны соблюдать установленный режим особой охраны Заказника и несут за его нарушение административную, уголовную и иную установленную законом ответственность.

6.5. Вред, причиненный природным объектам и комплексам в границах Заказника, подлежит возмещению в соответствии с утвержденными в установленном порядке таксами и методиками исчисления размера ущерба, а при их отсутствии – по фактическим затратам на их восстановление.

Приложение 1  
к Положению  
о государственном природном  
заказнике регионального значения  
Республики Крым  
«Степной участок у с. Школьное»

**Границы государственного природного заказника регионального значения Республики Крым «Степной участок у с. Школьное»**



Приложение 2  
к Положению  
о государственном природном  
заказнике регионального значения  
Республики Крым  
«Степной участок у с. Школьное»

**Сведения о характерных точках границ государственного  
природного заказника регионального значения «Степной  
участок у с. Школьное»**

Система координат СК-63, система высот – Балтийская, 1977 г.

№ характерных точек границ	Координаты, м	
	X	Y
Часть № 1		
1	4983339.32	5171273.33
2	4983300.59	5171549.71
3	4983284.62	5171545.95
4	4983276.25	5171471.35
5	4982988.45	5171955.54
6	4983131.58	5172444.78
7	4983283.95	5172571.80
8	4983114.67	5172898.03
9	4983013.04	5172976.79
10	4982924.83	5173123.93
11	4982874.72	5173136.59
12	4982865.59	5173146.09
13	4982556.79	5172864.43
14	4982190.25	5172857.12

15	4982204.85	5172434.68
16	4982076.85	5172434.33
17	4981933.07	5171847.38
18	4981551.07	5171835.23
19	4981893.86	5171610.00
20	4981963.25	5171572.76
21	4981984.83	5171553.82
22	4982001.00	5171514.47
23	4982011.56	5171496.95
24	4982025.22	5171491.36
25	4982083.68	5171486.84
26	4982145.67	5171475.63
27	4982221.30	5171425.01
28	4982246.75	5171421.40
29	4982270.43	5171563.17
30	4982287.93	5171609.26
31	4982304.73	5171613.88
32	4982319.20	5171610.00
33	4982328.82	5171596.69
34	4982345.24	5171581.87
35	4982360.63	5171574.63
36	4982394.54	5171571.21
37	4982432.99	5171554.37
38	4982509.02	5171521.52
39	4982587.06	5171476.03

40	4982660.60	5171405.92
41	4982690.43	5171360.96
42	4982755.76	5171316.03
43	4982830.29	5171275.53
44	4982870.79	5171243.53
45	4982883.11	5171223.53
46	4982995.48	5171156.04
47	4983077.55	5171118.27
48	4983156.91	5171088.04
49	4983226.24	5171052.50
1	4983339.32	5171273.33
Часть № 2		
50	4984421.81	5174470.17
51	4984405.14	5174532.55
52	4984170.54	5175077.84
53	4984141.07	5175126.40
54	4984112.75	5175172.57
55	4984064.17	5175242.89
56	4983927.31	5175022.58
57	4983929.04	5174806.56
58	4983925.92	5174577.75
59	4983918.66	5174133.09
60	4983942.56	5174150.58
61	4984043.20	5174223.68
62	4984251.40	5174379.08

63	4984375.67	5174395.54
50	4984421.81	5174470.17
Часть № 3		
64	4983911.73	5174128.02
65	4983917.62	5174779.06
66	4983780.42	5174790.51
67	4983680.54	5174631.10
68	4983765.21	5174570.24
69	4983767.11	5174460.26
70	4983761.92	5174308.50
71	4983755.95	5174187.92
72	4983786.11	5174036.55
64	4983911.73	5174128.02

Приложение 7  
к постановлению  
Совета министров Республики Крым  
от 24 мая 2016 года № 222  
(в редакции постановления  
Совета министров Республики Крым  
от 9 февраля 2021 года № 65)

**ПОЛОЖЕНИЕ  
О ГОСУДАРСТВЕННОМ ПРИРОДНОМ ЗАКАЗНИКЕ  
РЕГИОНАЛЬНОГО ЗНАЧЕНИЯ  
РЕСПУБЛИКИ КРЫМ «ПЛАЧУЩАЯ СКАЛА»**

**1. Общие положения**

1.1. Государственный природный заказник регионального значения Республики Крым «Плачущая скала» (далее – Заказник) в соответствии с распоряжением Совета министров Республики Крым от 05 февраля 2015 года № 69-р «Об утверждении Перечня особо охраняемых природных территорий регионального значения Республики Крым» является особо охраняемой природной территорией.

1.2. Заказник имеет профиль комплексного (ландшафтного) и предназначен для сохранения и восстановления природных комплексов (природных ландшафтов).

1.3. Заказник создан без ограничения срока действия.

1.4. Заказник находится в ведении Министерства экологии и природных ресурсов Республики Крым (далее – Минприроды Крыма).

1.5. Управление Заказником, оказание рекреационных услуг и услуг по обеспечению функционирования Заказника, а также выполнение мероприятий по сохранению биологического разнообразия и поддержанию в естественном состоянии природных комплексов и объектов на территории Заказника осуществляется Государственным автономным учреждением Республики Крым «Управление особо охраняемыми природными территориями Республики Крым» (далее – Учреждение).

1.6. Осуществление деятельности на территории Заказника, не противоречащей режиму особой охраны территории Заказника, установленному настоящим Положением, предварительно согласовывается с Учреждением.

1.7. Общая площадь территории Заказника составляет 21,7 га.

1.8. Оказание Учреждением платных услуг осуществляется в соответствии с действующим законодательством.

## **2. Границы Заказника**

2.1. Заказник расположен в Симферопольском районе Республики Крым на землях Пожарского сельского поселения в 500 м к югу от с. Водное.

Заказник находится на левом борту долины реки Западный Булганак в среднем ее течении, где Внешняя куэстовая гряда Крымских гор уже перешла в структуры равнинного Крыма. Протяженность Заказника с запада на восток – 4,5 км и с севера на юг около 0,5 км.

2.2. Границы и особенности режима особой охраны Заказника учитываются при разработке подготовке документов территориального планирования.

2.3. Границы Заказника обозначаются на местности специальными информационными знаками, устанавливаемыми по периметру границ его территории.

2.4. Границы Заказника представлены в приложении 1 к настоящему Положению.

2.5. Сведения о характерных точках границ Заказника представлены в приложении 2 к настоящему Положению.

2.6. Сведения о границах Заказника внесены в Единый государственный реестр недвижимости (учетный номер 90.12.2.87).

## **3. Цель создания и задачи Заказника**

3.1. Заказник создан с целью сохранения живописных и оригинальных ландшафтов с богатым растительным и животным миром.

3.2. Заказник создан для выполнения следующих задач:

сохранение, восстановление и воспроизводство редких и находящихся под угрозой исчезновения объектов растительного и животного мира и среды их обитания;

экологическое просвещение;

осуществление разрешенной рекреационной деятельности при соблюдении установленного на территории Заказника режима особой охраны;

осуществление экологического мониторинга;

проведение научных исследований.

## **4. Режим особой охраны территории Заказника**

4.1. На территории Заказника запрещается любая деятельность, которая может нанести ущерб природным комплексам и объектам растительного и животного мира, культурно-историческим объектам и которая противоречит его целям и задачам, в том числе:

1) строительство объектов капитального строительства;

2) размещение объектов некапитального строительства, линейных объектов, не связанных с выполнением задач, возложенных на Заказник;

3) проведение мелиоративных и любых других работ, которые могут привести к изменению гидрологического и гидрохимического режимов;

4) загрязнение и засорение территории Заказника;

5) пускание палов, выжигание растительности;

6) пользование недрами, за исключением использования подземных вод и родникового стока на территории Заказника, которые используются для целей питьевого и хозяйственно-бытового водоснабжения, при условии отсутствия негативного влияния на природные комплексы и объекты Заказника, при наличии разрешительных документов в соответствии с законодательством Российской Федерации;

7) уничтожение и повреждение форм рельефа и геологических отслоений, сбор образцов горных пород и минералов, остатков ископаемой флоры и фауны (кроме сбора для научных целей в установленном законодательством порядке);

8) размещение скотомогильников, создание объектов размещения отходов производства и потребления, хранение радиоактивных, взрывчатых, токсичных, отравляющих и ядовитых веществ;

9) применение минеральных удобрений, химических и биологических средств защиты растений, стимуляторов роста без согласования в установленном законодательством порядке;

10) движение и стоянка транспортных средств (кроме транспорта Учреждения, экстренных, аварийных и надзорных служб, транспорта для проведения хозяйственных мероприятий, связанных с обеспечением функционирования Заказника), за исключением их движения по дорогам общего пользования и стоянки автотранспорта в специально предусмотренных и оборудованных для этих целей местах;

11) организация лагерей, мест отдыха, установка палаток, разведение костров, пользование открытыми источниками огня за пределами мест, установленных Учреждением, специально отведенных и оборудованных для этих целей;

12) уничтожение или повреждение деревьев, кустарников, травянистой растительности;

13) сенокошение и распашка земель;

14) осуществление заготовки и сбора недревесных лесных ресурсов, дикорастущих плодов, ягод, орехов, грибов, других пригодных для употребления в пищу лесных ресурсов, лекарственных растений, за исключением заготовки и сбора гражданами таких ресурсов для собственных нужд;

15) уничтожение, добыча и отлов объектов животного мира, за исключением случаев, предусмотренных настоящим Положением;

16) разорение гнезд, нор, сбор яиц и пуха, кроме сбора в научных целях, который проводится в соответствии с требованиями действующего законодательства;

17) обустройство загонов и птичников, прогон, проход и выпас сельскохозяйственных животных;

18) проведение промысловой, любительской, спортивной охоты;

19) нахождение с огнестрельным, пневматическим и охотничьим оружием, за исключением лиц, осуществляющих государственный контроль и надзор, а также лиц, проводящих оперативно-розыскные мероприятия;

20) нахождение с метательным оружием, капканами и другими орудиями охоты, а также с продукцией добывания объектов животного мира без соответствующих разрешений, предусмотренных действующим законодательством Российской Федерации и Республики Крым;

21) нахождение с собаками охотничьих пород, за исключением используемых при организации мероприятий по охране природных комплексов и объектов, а также при проведении оперативно-розыскных, аварийно-спасательных мероприятий;

22) нанесение на камни и деревья самовольных надписей и знаков;

23) проведение в пределах Заказника археологических исследований без согласования в установленном законодательством порядке;

24) уничтожение или повреждение информационных и охранных знаков, шлагбаумов, элементов благоустройства;

25) любые виды рубок;

26) осуществление мероприятий по борьбе с переносчиками инфекционных заболеваний без согласования в установленном законодательством порядке.

4.2. На территории Заказника в установленном порядке разрешается:

1) осуществление Учреждением рекреационной и эколого-просветительской деятельности при соблюдении режима особой охраны Заказника;

2) проведение научных исследований и производственных практик, использование природных ресурсов в научно-исследовательских целях, не разрушающих окружающую среду и не истощающих биологические ресурсы;

3) размещение объектов некапитального строительства и строительство новых линейных объектов, связанных с выполнением задач, возложенных на Заказник, проведение капитального ремонта и реконструкции существующих объектов капитального строительства, линейных объектов в соответствии с действующим законодательством;

4) восстановительные работы и осуществление мероприятий по предотвращению изменений природных комплексов Заказника в результате негативного антропогенного влияния или стихийного бедствия;

5) осуществление противопожарных мероприятий;

6) проведение охоты в целях регулирования численности охотничьих ресурсов, осуществления научно-исследовательской деятельности;

7) выполнение уборки аварийных деревьев, а также уборки неликвидной древесины в установленном законом порядке.

## **5. Виды разрешенного использования земельных участков на территории Заказника**

5.1. Согласно приказу Министерства экономического развития Российской Федерации от 1 сентября 2014 года № 540 «Об утверждении классификатора видов разрешенного использования земельных участков» допускаются следующие виды разрешенного использования земельного участка с кадастровым номером 90:12:140601:660 на территории Заказника:

Основной вид разрешенного использования:

охрана природных территорий (9.1).

Вспомогательные виды разрешенного использования:

обеспечение научной деятельности (3.9), кроме размещения объектов капитального строительства;

природно-познавательный туризм (5.2), кроме размещения объектов капитального строительства;

историко-культурная деятельность (9.3).

## **6. Организация охраны территории Заказника**

6.1. Государственный надзор в области охраны и использования особо охраняемых природных территорий осуществляется Минприроды Крыма при осуществлении регионального государственного экологического надзора в соответствии с законодательством Российской Федерации, Республики Крым в порядке, установленном Советом министров Республики Крым.

6.2. Охрана территории Заказника, его природных комплексов и объектов обеспечивается Учреждением.

6.3. Ответственность за нарушение режима Заказника устанавливается в соответствии с законодательством Российской Федерации и Республики Крым.

6.4. Посетители Заказника, а также правообладатели земельных участков, которые расположены в границах Заказника, обязаны соблюдать установленный режим особой охраны Заказника и несут за его нарушение административную, уголовную и иную установленную законом ответственность.

6.5. Вред, причиненный природным объектам и комплексам в границах Заказника, подлежит возмещению в соответствии с утвержденными в установленном порядке таксами и методиками исчисления размера ущерба, а при их отсутствии – по фактическим затратам на их восстановление.

Приложение 1  
к Положению  
о государственном  
природном заказнике  
регионального значения  
Республики Крым  
«Плачущая скала»

**Границы государственного природного заказника регионального значения Республики Крым «Плачущая скала»**



Приложение 2  
к Положению  
о государственном природном  
заказнике регионального значения  
Республики Крым «Плачущая  
скала»

**Сведения о характерных точках границ государственного  
природного заказника регионального значения «Плачущая скала»**

Система координат СК-63, система высот – Балтийская, 1977 г.

№ характерных точек границ	Координаты, м	
	X	Y
1	4969965.68	5169304.86
2	4969964.77	5169324.99
3	4969965.30	5169353.11
4	4969965.50	5169378.39
5	4969968.20	5169408.11
6	4969968.58	5169430.89
7	4969973.22	5169453.08
8	4969978.43	5169461.76
9	4969987.50	5169474.89
10	4969993.48	5169483.19
11	4969997.15	5169491.87
12	4970000.43	5169510.59
13	4970002.16	5169529.76
14	4970003.03	5169542.05
15	4970006.39	5169545.16
16	4970009.32	5169547.54
17	4970011.09	5169553.77

18	4970013.65	5169578.60
19	4970015.19	5169604.34
20	4970016.48	5169623.12
21	4970018.28	5169639.33
22	4970017.51	5169657.86
23	4970012.21	5169682.65
24	4970007.78	5169697.32
25	4970005.02	5169703.75
26	4970002.03	5169710.29
27	4969996.35	5169719.26
28	4969990.61	5169726.53
29	4969985.84	5169730.68
30	4969978.39	5169737.22
31	4969962.96	5169747.39
32	4969946.17	5169751.53
33	4969933.22	5169752.59
34	4969873.97	5169756.42
35	4969847.68	5169756.31
36	4969825.38	5169755.63
37	4969799.22	5169749.62
38	4969789.03	5169746.65
39	4969772.89	5169745.37
40	4969757.94	5169744.35
41	4969745.33	5169745.89
42	4969728.35	5169752.58

43	4969713.17	5169758.50
44	4969698.24	5169767.25
45	4969661.96	5169782.94
46	4969632.11	5169790.15
47	4969598.66	5169797.61
48	4969578.08	5169799.67
49	4969564.69	5169799.41
50	4969551.57	5169800.19
51	4969540.76	5169801.73
52	4969532.92	5169810.26
53	4969522.62	5169811.98
54	4969513.70	5169809.23
55	4969504.10	5169808.55
56	4969495.86	5169807.86
57	4969484.54	5169804.86
58	4969470.39	5169799.71
59	4969459.58	5169798.43
60	4969445.17	5169797.14
61	4969436.94	5169794.57
62	4969431.57	5169788.45
63	4969433.86	5169750.29
64	4969450.60	5169742.37
65	4969471.57	5169740.11
66	4969495.50	5169738.37
67	4969519.04	5169735.67

68	4969529.85	5169736.05
69	4969538.15	5169738.95
70	4969551.08	5169740.11
71	4969567.48	5169740.11
72	4969588.91	5169739.53
73	4969600.49	5169740.11
74	4969613.80	5169742.81
75	4969627.89	5169743.77
76	4969648.35	5169743.58
77	4969670.93	5169745.51
78	4969690.23	5169742.04
79	4969695.44	5169734.32
80	4969696.79	5169722.93
81	4969695.82	5169712.51
82	4969691.77	5169703.24
83	4969682.31	5169698.42
84	4969665.33	5169694.17
85	4969649.70	5169692.05
86	4969635.03	5169689.16
87	4969618.63	5169686.65
88	4969605.70	5169683.56
89	4969591.99	5169679.12
90	4969575.20	5169671.79
91	4969560.01	5169669.86
92	4969543.20	5169666.09

93	4969522.27	5169657.85
94	4969508.20	5169649.28
95	4969496.54	5169636.92
96	4969486.59	5169614.28
97	4969480.41	5169590.26
98	4969441.20	5169573.30
99	4969410.30	5169552.20
100	4969402.60	5169532.80
101	4969414.30	5169520.70
102	4969426.80	5169522.10
103	4969468.40	5169528.70
104	4969515.80	5169542.10
105	4969545.94	5169519.24
106	4969557.49	5169509.74
107	4969575.65	5169510.25
108	4969596.83	5169521.85
109	4969617.01	5169534.96
110	4969627.94	5169543.60
111	4969653.77	5169550.24
112	4969677.83	5169536.89
113	4969689.94	5169501.70
114	4969691.42	5169474.66
115	4969685.06	5169449.33
116	4969665.13	5169426.09
117	4969629.45	5169416.94

118	4969585.99	5169406.88
119	4969555.34	5169399.56
120	4969568.61	5169391.78
121	4969614.36	5169384.46
122	4969642.64	5169368.24
123	4969655.36	5169340.43
124	4969660.92	5169305.46
125	4969657.74	5169269.70
126	4969645.03	5169247.44
127	4969623.57	5169228.37
128	4969605.21	5169227.10
129	4969585.54	5169224.81
130	4969575.47	5169226.18
131	4969567.70	5169222.06
132	4969566.32	5169214.29
133	4969559.92	5169207.88
134	4969550.31	5169204.22
135	4969541.16	5169204.68
136	4969531.10	5169205.14
137	4969520.66	5169204.08
138	4969521.84	5169158.56
139	4969539.33	5169161.68
140	4969551.23	5169167.63
141	4969561.75	5169175.86
142	4969578.22	5169176.78

143	4969594.23	5169182.26
144	4969613.44	5169184.55
145	4969620.76	5169176.78
146	4969636.31	5169179.52
147	4969652.78	5169182.72
148	4969668.79	5169179.98
149	4969679.31	5169180.89
150	4969694.41	5169181.35
151	4969715.91	5169182.26
152	4969734.21	5169177.23
153	4969747.48	5169175.86
154	4969756.62	5169177.69
155	4969763.94	5169183.64
156	4969767.15	5169193.70
157	4969767.60	5169206.97
158	4969769.89	5169216.12
159	4969775.38	5169226.18
160	4969775.84	5169236.24
161	4969779.95	5169243.56
162	4969794.14	5169252.71
163	4969808.77	5169260.49
164	4969819.75	5169260.49
165	4969827.99	5169261.86
166	4969844.91	5169269.18
167	4969853.61	5169276.50

168	4969858.64	5169269.64
169	4969864.58	5169264.61
170	4969873.28	5169264.61
171	4969898.44	5169275.13
172	4969925.43	5169285.19
173	4969946.47	5169295.71
1	4969965.68	5169304.86

Приложение 8  
к постановлению  
Совета министров Республики Крым  
от 24 мая 2016 года № 222  
(в редакции постановления  
Совета министров Республики Крым  
от 9 февраля 2021 года № 65)

**ПОЛОЖЕНИЕ  
О ГОСУДАРСТВЕННОМ ПРИРОДНОМ ЗАКАЗНИКЕ  
РЕГИОНАЛЬНОГО ЗНАЧЕНИЯ РЕСПУБЛИКИ КРЫМ  
«ПОЖАРСКИЙ»**

**1. Общие положения**

1.1. Государственный природный заказник регионального значения Республики Крым «Пожарский» (далее – Заказник) в соответствии с распоряжением Совета министров Республики Крым от 05 февраля 2015 года № 69-р «Об утверждении Перечня особо охраняемых природных территорий регионального значения Республики Крым» является особо охраняемой природной территорией.

1.2. Заказник имеет профиль биологического (ботанического) и предназначен для сохранения мест произрастания ряда ценных лекарственных, занесенных в Красную книгу и красивоцветущих растений.

1.3. Заказник создан без ограничения срока действия.

1.4. Заказник находится в ведении Министерства экологии и природных ресурсов Республики Крым (далее – Минприроды Крыма).

1.5. Управление Заказником, оказание рекреационных услуг и услуг по обеспечению функционирования Заказника, а также выполнение мероприятий по сохранению биологического разнообразия и поддержанию в естественном состоянии природных комплексов и объектов на территории Заказника осуществляется Государственным автономным учреждением Республики Крым «Управление особо охраняемыми природными территориями Республики Крым» (далее – Учреждение).

1.6. Осуществление деятельности на территории Заказника, не противоречащей режиму особой охраны территории Заказника, установленному настоящим Положением, предварительно согласовывается с Учреждением.

1.7. Общая площадь территории Заказника составляет 20 га.

1.8. Оказание Учреждением платных услуг осуществляется в соответствии с действующим законодательством.

## 2. Границы Заказника

2.1. Заказник расположен в Симферопольском районе Республики Крым на землях Пожарского сельского поселения в 500 м к югу от с. Пожарское.

Заказник находится на левом борту широкой долины реки Западный Булганак в среднем ее течении, где Внешняя куэстовая гряда Крымских гор уже перешла в структуры равнинного Крыма. Территория Заказника располагается на склоне крутизной 10 - 25° северной - северо-восточной экспозиции. Абсолютные высоты территории находятся в пределах 140 - 210 м над уровнем моря. Форма Заказника - вытянутая дуга длиной 1,5 км и шириной от 150 до 600 м.

Северной нижней границей Заказника на всем протяжении является линия перехода от распаханной первой надпойменной речной террасы (плоская поверхность) к коренному склону долины (крутизна 5 - 8°). Территорию Заказника на западе и востоке ограничивают балки (границы проведены по кромкам безымянных балок, их не включая), врезавшиеся в склон речной долины, верховья которых выходят за южные границы Заказника. Сама южная граница Заказника проходит на западе по водораздельной части склона, выходя далее на кромку склона, и водораздельной поверхности гряды Альмино-Булганакского междуречья. Кромка водораздела совпадает с границами Пожарского сельского поселения и, в общем, Симферопольского и Бахчисарайского административных районов.

2.2. Границы и особенности режима особой охраны Заказника учитываются при разработке документов территориального планирования.

2.3. Границы Заказника обозначаются на местности специальными информационными знаками, устанавливаемыми по периметру границ его территории.

2.4. Границы Заказника представлены в приложении 1 к настоящему Положению.

2.5. Сведения о характерных точках границы Заказника представлены в приложении 2 к настоящему Положению.

2.6. Сведения о границах Заказника внесены в Единый государственный реестр недвижимости (учетный номер 90.12.2.88).

## 3. Цель создания и задачи Заказника

3.1. Заказник создан с целью сохранения мест произрастания ряда ценных лекарственных, занесенных в Красную книгу и красивоцветущих растений (в частности, шиповника собачьего и войлочного, пиона узколистого и адониса весеннего).

3.2. Заказник создан для выполнения следующих задач:

улучшение охраны и воспроизводства ценных дикорастущих

лекарственных и красивоцветущих растений;

сохранение, восстановление и воспроизводство редких и находящихся под угрозой исчезновения объектов растительного и животного мира и среды их обитания;

сохранение в природном состоянии ценного флористического комплекса;

рациональное использование в научной, просветительской, природоохранной деятельности;

осуществление разрешенной рекреационной деятельности при соблюдении установленного на территории Заказника режима особой охраны;

осуществление экологического мониторинга;

проведение научных исследований.

#### **4. Режим особой охраны территории Заказника**

4.1. На территории Заказника запрещается любая деятельность, которая может нанести ущерб природным комплексам и объектам растительного и животного мира, культурно-историческим объектам и которая противоречит его целям и задачам, в том числе:

- 1) строительство объектов капитального строительства;
- 2) размещение объектов некапитального строительства, линейных объектов, не связанных с выполнением задач, возложенных на Заказник;
- 3) проведение мелиоративных и любых других работ, которые могут привести к изменению гидрологического и гидрохимического режимов;
- 4) загрязнение и засорение территории Заказника;
- 5) пускание палов, выжигание растительности;
- 6) пользование недрами, за исключением использования подземных вод и родникового стока на территории Заказника, которые используются для целей питьевого и хозяйственно-бытового водоснабжения, при условии отсутствия негативного влияния на природные комплексы и объекты Заказника, при наличии разрешительных документов в соответствии с законодательством Российской Федерации;
- 7) уничтожение и повреждение форм рельефа и геологических отслоений, сбор образцов горных пород и минералов, остатков ископаемой флоры и фауны (кроме сбора для научных целей в установленном законодательством порядке);
- 8) размещение скотомогильников, создание объектов размещения отходов производства и потребления, хранение радиоактивных, взрывчатых, токсичных, отравляющих и ядовитых веществ;
- 9) применение минеральных удобрений, химических и биологических средств защиты растений, стимуляторов роста без согласования в установленном законодательством порядке;
- 10) движение и стоянка транспортных средств (кроме транспорта Учреждения, экстренных, аварийных и надзорных служб, транспорта для

проведения хозяйственных мероприятий, связанных с обеспечением функционирования Заказника), за исключением их движения по дорогам общего пользования и стоянки автотранспорта в специально предусмотренных и оборудованных для этих целей местах;

11) организация лагерей, мест отдыха, установка палаток, разведение костров, пользование открытыми источниками огня;

12) уничтожение или повреждение деревьев, кустарников, травянистой растительности;

13) сенокошение и распадка земель;

14) осуществление заготовки и сбора недревесных лесных ресурсов, дикорастущих плодов, ягод, орехов, грибов, других пригодных для употребления в пищу лесных ресурсов, лекарственных растений, за исключением сбора для научных целей, а также заготовки и сбора гражданами таких ресурсов для собственных нужд;

15) уничтожение, добыча и отлов объектов животного мира, за исключением случаев, предусмотренных настоящим Положением;

16) разорение гнезд, нор, сбор яиц и пуха, кроме сбора в научных целях, который проводится в соответствии с требованиями действующего законодательства;

17) обустройство загонов и птичников, прогон, проход и выпас сельскохозяйственных животных;

18) проведение промысловой, любительской, спортивной охоты;

19) нахождение с огнестрельным, пневматическим и охотничьим оружием, за исключением лиц, осуществляющих государственный контроль и надзор, а также лиц, проводящих оперативно-розыскные мероприятия;

20) нахождение с метательным оружием, капканами и другими орудиями охоты, а также с продукцией добывания объектов животного мира без соответствующих разрешений, предусмотренных действующим законодательством Российской Федерации и Республики Крым;

21) нахождение с собаками охотничьих пород, за исключением используемых при организации мероприятий по охране природных комплексов и объектов, а также при проведении оперативно-розыскных, аварийно-спасательных мероприятий;

22) нанесение на камни и деревья самовольных надписей и знаков;

23) проведение в пределах Заказника археологических исследований без согласования в установленном законодательством порядке;

24) уничтожение или повреждение информационных и охранных знаков, шлагбаумов, элементов благоустройства;

25) рубка, за исключением выборочных санитарных рубок, направленных на ликвидацию последствий стихийных бедствий, обеспечение противопожарной безопасности, расчистки экскурсионных экологических маршрутов, а также просек для существующих линейных объектов (в том числе в случае их реконструкции), которые проводятся в соответствии с

нормативными правовыми актами Российской Федерации и Республики Крым;

26) осуществление мероприятий по борьбе с переносчиками инфекционных заболеваний без согласования в установленном законодательством порядке.

4.2. На территории Заказника в установленном порядке разрешается:

1) осуществление Учреждением рекреационной и эколого-просветительской деятельности при соблюдении режима особой охраны Заказника;

2) проведение научных исследований и производственных практик, использование природных ресурсов в научно-исследовательских целях, не разрушающих окружающую среду и не истощающих биологические ресурсы;

3) размещение объектов некапитального строительства и строительство новых линейных объектов, связанных с выполнением задач, возложенных на Заказник, проведение капитального ремонта и реконструкции существующих объектов капитального строительства, линейных объектов в соответствии с действующим законодательством;

4) восстановительные работы и осуществление мероприятий по предотвращению изменений природных комплексов Заказника в результате негативного антропогенного влияния или стихийного бедствия;

5) осуществление противопожарных мероприятий;

6) выполнение уборки аварийных деревьев, а также уборки неликвидной древесины в установленном законом порядке;

7) проведение охоты в целях регулирования численности охотничьих ресурсов, осуществления научно-исследовательской деятельности;

8) проведение спортивных, экологических акций и мероприятий.

## **5. Виды разрешенного использования земельных участков на территории Заказника**

5.1. Согласно приказу Министерства экономического развития Российской Федерации от 1 сентября 2014 года № 540 «Об утверждении классификатора видов разрешенного использования земельных участков» допускаются следующие виды разрешенного использования земельного участка с кадастровым номером 90:12:140601:659 на территории Заказника:

основной вид разрешенного использования:

охрана природных территорий (9.1).

Вспомогательные виды разрешенного использования:

обеспечение научной деятельности (3.9), кроме размещения объектов капитального строительства;

природно-познавательный туризм (5.2), кроме размещения объектов капитального строительства;

историко-культурная деятельность (9.3).

## **6. Организация охраны территории Заказника**

6.1. Государственный надзор в области охраны и использования особо охраняемых природных территорий осуществляется Минприроды Крыма при осуществлении регионального государственного экологического надзора в соответствии с законодательством Российской Федерации, Республики Крым в порядке, установленном Советом министров Республики Крым.

6.2. Охрана территории Заказника, его природных комплексов и объектов обеспечивается Учреждением.


6.3. Ответственность за нарушение режима Заказника устанавливается в соответствии с законодательством Российской Федерации и Республики Крым.

6.4. Посетители Заказника, а также правообладатели земельных участков, которые расположены в границах Заказника, обязаны соблюдать установленный режим особой охраны Заказника и несут за его нарушения административную, уголовную и иную установленную законом ответственность.

6.5. Вред, причиненный природным объектам и комплексам в границах Заказника, подлежит возмещению в соответствии с утвержденными в установленном порядке таксами и методиками исчисления размера ущерба, а при их отсутствии - по фактическим затратам на их восстановление.

Приложение 1  
к Положению  
о государственном  
природном заказнике  
регионального значения  
Республики Крым  
«Пожарский»

**Граница государственного природного заказника регионального значения Республики Крым «Пожарский»**



Приложение 2  
к Положению  
о государственном  
природном заказнике  
регионального значения  
Республики Крым  
«Пожарский»

**Сведения о характерных точках границ государственного  
природного заказника регионального значения  
Республики Крым «Пожарский»**

Система координат СК-63, система высот – Балтийская, 1977 г.

№ характерных точек границ	Координаты, м	
	X	Y
1	4968461.52	5171642.33
2	4968568.64	5171783.09
3	4968554.55	5171809.13
4	4968524.10	5171876.39
5	4968495.52	5171941.48
6	4968485.73	5171960.00
7	4968471.18	5171994.92
8	4968468.27	5172034.74
9	4968486.13	5172082.50
10	4968487.72	5172186.48
11	4968415.51	5172332.11
12	4968328.41	5172328.96
13	4968294.30	5172345.46
14	4968179.85	5172616.18
15	4968090.58	5172607.87

16	4968072.00	5172662.37
17	4968092.95	5172658.02
18	4968124.99	5172655.19
19	4968145.69	5172661.99
20	4968177.45	5172667.38
21	4968159.56	5172717.36
22	4968114.48	5172698.11
23	4968054.18	5172700.22
24	4967994.05	5172726.57
25	4968182.96	5172348.04
26	4968256.63	5172193.51
27	4968277.27	5172150.18
28	4968292.03	5172119.24
29	4968251.25	5172095.00
30	4968234.89	5172057.72
31	4968255.19	5172007.83
32	4968240.99	5171905.52
33	4968281.97	5171746.42
34	4968363.19	5171677.72
1	4968461.52	5171642.33

Приложение 9  
к постановлению  
Совета министров Республики Крым  
от 24 мая 2016 года № 222  
(в редакции постановления  
Совета министров Республики Крым  
от 9 февраля 2021 года № 65)

**ПОЛОЖЕНИЕ  
О ГОСУДАРСТВЕННОМ ПРИРОДНОМ ЗАКАЗНИКЕ  
РЕГИОНАЛЬНОГО ЗНАЧЕНИЯ РЕСПУБЛИКИ КРЫМ  
«ПРИСИВАШСКИЙ»**

**1. Общие положения**

1.1. Государственный природный заказник регионального значения Республики Крым «Присивашский» (далее – Заказник) в соответствии с распоряжением Совета министров Республики Крым от 05 февраля 2015 года № 69-р «Об утверждении Перечня особо охраняемых природных территорий регионального значения Республики Крым» является особо охраняемой природной территорией.

1.2. Заказник имеет профиль биологического (ботанического) и предназначен для сохранения и восстановления запасов ромашки лекарственной (ободранной) и ценных растительных комплексов территории.

1.3. Заказник создан без ограничения срока действия.

1.4. Заказник находится в ведении Министерства экологии и природных ресурсов Республики Крым (далее – Минприроды Крыма).

1.5. Управление Заказником, выполнение работ и оказание услуг по обеспечению функционирования Заказника, а также мероприятий по сохранению биологического разнообразия и поддержанию в естественном состоянии природных комплексов и объектов на территории Заказника осуществляется Государственным автономным учреждением Республики Крым «Управление особо охраняемыми природными территориями Республики Крым» (далее – Учреждение).

1.6. Осуществление деятельности на территории Заказника, не противоречащей режиму особой охраны территории Заказника, установленному настоящим Положением, предварительно согласовывается с Учреждением.

1.7. Объявление территории Заказником произведено без изъятия земельных участков у их правообладателей.

Ограничение прав правообладателей земельных участков в целях соблюдения режима Заказника устанавливается в соответствии с федеральным

законодательством.

1.8. Общая площадь территории Заказника составляет 1000 га.

1.9. Оказание Учреждением платных услуг осуществляется в соответствии с действующим законодательством.

## **2. Границы Заказника**

2.1. Заказник расположен вблизи сел Любимовка, Изобильное, Кулички на территориях Изобильненского и Пшеничненского сельских поселений (земли запаса) в северной части Нижнегорского района Республики Крым и состоит из шести разрозненных участков.

2.2. Границы и особенности режима особой охраны Заказника учитываются при подготовке документов территориального планирования.

2.3. Границы Заказника обозначаются на местности специальными информационными знаками, устанавливаемыми по периметру границ его территории.

2.4. Границы Заказника представлены в приложении 1 к настоящему Положению.

2.5. Сведения о характерных точках границ Заказника представлены в приложении 2 к настоящему Положению.

2.6. Сведения о границах Заказника внесены в Единый государственный реестр недвижимости (учетный номер 90.08.2.7).

## **3. Цель создания и задачи Заказника**

3.1. Заказник создан с целью охраны, сохранения ценных природных комплексов и мест произрастания ромашки лекарственной (ободранной) (*Matricaria chamomilla* L.), где сосредоточены одни из самых крупных запасов этого ценного ресурсного вида.

3.2. Заказник создан для выполнения следующих задач:

охрана мест произрастания и запасов ромашки лекарственной (ободранной);

охрана ценных природных комплексов и объектов, рациональное их использования и возобновление;

сохранение, восстановление и воспроизводство редких и находящихся под угрозой исчезновения объектов растительного и животного мира и среды их обитания;

проведение научных исследований;

осуществление экологического мониторинга;

экологическое просвещение;

рациональное использование в научной, просветительской, природоохранной деятельности;

осуществление разрешенной рекреационной деятельности при соблюдении установленного на территории Заказника режима особой охраны.

#### 4. Режим особой охраны территории Заказника

4.1. На территории Заказника запрещается любая деятельность, которая может нанести ущерб природным комплексам и объектам растительного и животного мира, культурно-историческим объектам и которая противоречит его целям и задачам, в том числе:

- 1) строительство объектов капитального строительства;
- 2) размещение объектов некапитального строительства, линейных объектов, не связанных с выполнением задач, возложенных на Заказник;
- 3) проведение мелиоративных и любых других работ, которые могут привести к изменению гидрологического и гидрохимического режимов;
- 4) засорение и загрязнение территории Заказника;
- 5) пускание палов, выжигание растительности;
- 6) пользование недрами, за исключением использования подземных вод и родникового стока на территории Заказника, которые используются для целей питьевого и хозяйственно-бытового водоснабжения, при условии отсутствия негативного влияния на природные комплексы и объекты Заказника, при наличии разрешительных документов в соответствии с законодательством Российской Федерации;
- 7) уничтожение и повреждение форм рельефа и геологических отслоений, сбор образцов горных пород и минералов, остатков ископаемой флоры и фауны (кроме сбора для научных целей в установленном законодательством порядке);
- 8) размещение скотомогильников, создание объектов размещения отходов производства и потребления, хранение радиоактивных, взрывчатых, токсичных, отравляющих и ядовитых веществ;
- 9) применение минеральных удобрений, химических и биологических средств защиты растений, стимуляторов роста без согласования в установленном законодательством порядке;
- 10) движение и стоянка транспортных средств (кроме транспорта Учреждения, экстренных, аварийных и надзорных служб, транспорта для проведения хозяйственных мероприятий, связанных с обеспечением функционирования Заказника), за исключением их движения по дорогам общего пользования и стоянки автотранспорта в специально предусмотренных и оборудованных для этих целей местах;
- 11) организация лагерей, мест отдыха, установка палаток, разведение костров, пользование открытыми источниками огня;
- 12) уничтожение или повреждение деревьев, кустарников, травянистой растительности;
- 13) сенокошение и распашка земель, кроме земельных участков, предоставленных для сельскохозяйственного использования;
- 14) осуществление заготовки и сбора недревесных лесных ресурсов, дикорастущих плодов, ягод, орехов, грибов, других пригодных для

употребления в пищу лесных ресурсов, лекарственных растений, за исключением сбора для научных целей, а также заготовки и сбора гражданами таких ресурсов для собственных нужд;

15) уничтожение, добыча и отлов объектов животного мира, за исключением случаев, предусмотренных настоящим Положением;

16) разорение гнезд, нор, сбор яиц и пуха, кроме сбора в научных целях, который проводится в соответствии с требованиями действующего законодательства;

17) обустройство загонов и птичников, прогон, проход и выпас сельскохозяйственных животных, кроме земельных участков, предоставленных для сельскохозяйственного использования;

18) проведение промысловой, спортивной, любительской охоты;

19) нахождение с огнестрельным, пневматическим и охотничьим оружием, за исключением лиц, осуществляющих государственный контроль и надзор, а также лиц, проводящих оперативно-розыскные мероприятия;

20) нахождение с метательным оружием, капканами и другими орудиями охоты, а также с продукцией добывания объектов животного мира без соответствующих разрешений, предусмотренных действующим законодательством Российской Федерации и Республики Крым;

21) нахождение с собаками охотничьих пород, за исключением используемых при организации мероприятий по охране природных комплексов и объектов, а также при проведении оперативно-розыскных и аварийно-спасательных мероприятий;

22) нанесение на камни и деревья самовольных надписей и знаков;

23) проведение в пределах Заказника археологических исследований без согласования в установленном законодательством порядке;

24) уничтожение или повреждение информационных и охранных знаков, шлагбаумов, элементов благоустройства;

25) рубка, за исключением выборочных санитарных рубок, направленных на ликвидацию последствий стихийных бедствий, обеспечение противопожарной безопасности, расчистки экскурсионных экологических маршрутов, а также просек для существующих линейных объектов (в том числе в случае их реконструкции), которые проводятся в соответствии с нормативными правовыми актами Российской Федерации и Республики Крым;

26) осуществление мероприятий по борьбе с переносчиками инфекционных заболеваний без согласования в установленном законодательством порядке.

4.3. На территории Заказника в установленном порядке разрешается:

1) осуществление Учреждением рекреационной и эколого-просветительской деятельности при соблюдении установленного режима особой охраны территории Заказника;

2) проведение научных исследований и производственных практик, использование природных ресурсов в научно-исследовательских целях, не

разрушающих окружающую среду и не истощающих биологические ресурсы;

3) размещение объектов некапитального строительства и строительство новых линейных объектов, связанных с выполнением задач, возложенных на Заказник, проведение капитального ремонта и реконструкции существующих объектов капитального строительства, линейных объектов в соответствии с действующим законодательством;

4) восстановительные работы и осуществление мероприятий по предотвращению изменений природных комплексов Заказника в результате негативного антропогенного влияния или стихийного бедствия;

5) осуществление противопожарных мероприятий;

6) проведение охоты в целях регулирования численности охотничьих ресурсов, осуществления научно-исследовательской деятельности;

7) выполнение уборки аварийных деревьев, а также уборки неликвидной древесины в установленном законом порядке;

8) проведение спортивных, экологических акций и мероприятий.

## **5. Виды разрешенного использования земельных участков на территории Заказника**

5.1. Согласно приказу Министерства экономического развития Российской Федерации от 1 сентября 2014 года № 540 «Об утверждении классификатора видов разрешенного использования земельных участков» допускаются следующие виды разрешенного использования земельного участка на территории Заказника, в том числе:

с кадастровым номером 90:08:160601:193:

основной вид разрешенного использования:

охрана природных территорий (9.1);

вспомогательные виды разрешенного использования:

обеспечение научной деятельности (3.9), кроме размещения объектов капитального строительства;

природно-познавательный туризм (5.2), кроме размещения объектов капитального строительства;

историко-культурная деятельность (9.3).

С кадастровым номером 90:08:090201:3:

основной вид разрешенного использования:

охрана природных территорий (9.1);

животноводство (1.7), кроме размещения объектов капитального строительства;

вспомогательные виды разрешенного использования:

обеспечение научной деятельности (3.9), кроме размещения объектов капитального строительства;

историко-культурная деятельность (9.3).

## **6. Организация охраны территории Заказника**

6.1. Государственный надзор в области охраны и использования особо охраняемых природных территорий осуществляется Минприроды Крыма при осуществлении регионального государственного экологического надзора в соответствии с законодательством Российской Федерации, Республики Крым в порядке, установленном Советом министров Республики Крым.

6.2. Охрана территории Заказника, его природных комплексов и объектов обеспечивается Учреждением.

6.3. Ответственность за нарушение режима Заказника устанавливается в соответствии с законодательством Российской Федерации и Республики Крым.

6.4. Посетители Заказника, а также правообладатели земельных участков, которые расположены в границах Заказника, обязаны соблюдать установленный режим особой охраны Заказника и несут за его нарушение административную, уголовную и иную установленную законом ответственность.

6.5. Вред, причиненный природным объектам и комплексам в границах Заказника, подлежит возмещению в соответствии с утвержденными в установленном порядке таксами и методиками исчисления размера ущерба, а при их отсутствии - по фактическим затратам на их восстановление.

Приложение 1  
к Положению  
о государственном  
природном заказнике  
регионального значения  
Республики Крым  
«Присивашский»

**Границы государственного природного заказника регионального значения Республики Крым «Присивашский»**



Приложение 2  
к Положению  
о государственном  
природном заказнике  
регионального значения  
Республики Крым  
«Присивашский»

**Сведения о характерных точках границ государственного  
природного заказника регионального значения  
Республики Крым «Присивашский»**

Система координат СК-63, система высот – Балтийская, 1977 г.

№ характерных точек границ	Координаты, м	
	X	Y
Часть № 1		
1	5048191.34	5258327.59
2	5048100.64	5258464.79
3	5048073.18	5259237.32
4	5047657.95	5259675.21
5	5047708.63	5259123.24
6	5047605.11	5258922.40
7	5047575.95	5258763.26
8	5047381.71	5258461.16
9	5047322.18	5258250.32
10	5046939.92	5258350.01
11	5046818.33	5257640.09
12	5047789.50	5258009.27
13	5048105.51	5257203.40
1	5048191.34	5258327.59

Часть № 2		
14	5047352.05	5259915.21
15	5047322.04	5259968.23
16	5047318.10	5260032.62
17	5047255.26	5260094.47
18	5047296.39	5260229.01
19	5047259.84	5260309.02
20	5047299.11	5260400.11
21	5047295.57	5260505.71
22	5047339.36	5260606.56
23	5046979.79	5260601.58
24	5046340.22	5260085.98
25	5046255.00	5259872.69
26	5046141.27	5259815.71
27	5045823.14	5258966.59
28	5045458.60	5258876.63
29	5045679.01	5258100.29
30	5045806.57	5258143.82
31	5046811.48	5258433.57
32	5046488.67	5258694.86
33	5046454.77	5258767.60
34	5046534.50	5258851.08
35	5046628.15	5258896.35
36	5046760.97	5258961.87
37	5046789.69	5258952.12

38	5046811.78	5258916.04
39	5046865.70	5258922.79
40	5046946.57	5259056.14
41	5046939.08	5259162.53
42	5046918.11	5259289.89
43	5046948.90	5259396.88
44	5046957.23	5259432.02
45	5047009.75	5259436.65
46	5047074.35	5259413.73
47	5047171.34	5259453.96
48	5047253.23	5259473.99
49	5047269.69	5259495.23
50	5047239.29	5259610.91
51	5047278.98	5259739.78
52	5047297.31	5259848.29
14	5047352.05	5259915.21
Часть № 3		
53	5046571.19	5260964.55
54	5046266.20	5261198.85
55	5045932.15	5261382.78
56	5044978.31	5261397.66
57	5044981.55	5260934.98
58	5043248.95	5260924.98
59	5043255.70	5260544.57
60	5046361.00	5260594.82

53	5046571.19	5260964.55
Часть № 4		
61	5046018.80	5262398.14
62	5045721.43	5263408.95
63	5045453.31	5263277.95
64	5045169.23	5263351.90
65	5044510.39	5262997.39
66	5045611.50	5262710.35
67	5045634.23	5262096.05
68	5045847.98	5262280.17
61	5046018.80	5262398.14
Часть № 5		
69	5041691.30	5262120.29
70	5041271.02	5262103.35
71	5041249.62	5262156.32
72	5040656.10	5262204.17
73	5040676.87	5261078.71
74	5041649.08	5261105.33
75	5041634.72	5262007.00
69	5041691.30	5262120.29
Часть № 6		
76	5040448.67	5263940.85
77	5039902.01	5265255.06
78	5039807.93	5264869.87
79	5039462.12	5264748.10

80	5039314.69	5264621.31
81	5039207.73	5264838.53
82	5039175.78	5264946.88
83	5038983.79	5264350.60
84	5038252.04	5263116.31
85	5038496.13	5263030.62
86	5040265.83	5263032.04
76	5040448.67	5263940.85

Приложение 10  
к постановлению  
Совета министров Республики Крым  
от 24 мая 2016 года № 222  
(в редакции постановления  
Совета министров Республики Крым  
от 9 февраля 2021 года № 65)

**ПОЛОЖЕНИЕ**  
**О ГОСУДАРСТВЕННОМ ПРИРОДНОМ ЗАКАЗНИКЕ**  
**РЕГИОНАЛЬНОГО ЗНАЧЕНИЯ РЕСПУБЛИКИ КРЫМ**  
**«ГОРНЫЙ МАССИВ ТЕПЕ-ОБА»**

**1. Общие положения**

1.1. Государственный природный заказник регионального значения Республики Крым «Горный массив Тепе-Оба» (далее – Заказник) в соответствии с распоряжением Совета министров Республики Крым от 05 февраля 2015 года № 69-р «Об утверждении Перечня особо охраняемых природных территорий регионального значения Республики Крым» является особо охраняемой природной территорией.

1.2. Заказник имеет профиль биологического (ботанического) и предназначен для сохранения и восстановления редких и исчезающих видов растений и животных, в том числе ценных видов в хозяйственном, научном и культурном отношении.

1.3. Заказник создан без ограничения срока действия.

1.4. Заказник находится в ведении Министерства экологии и природных ресурсов Республики Крым (далее – Минприроды Крыма).

1.5. Управление Заказником, оказание рекреационных услуг и услуг по обеспечению функционирования Заказника, а также выполнение мероприятий по сохранению биологического разнообразия и поддержанию в естественном состоянии природных комплексов и объектов на территории Заказника осуществляется Государственным автономным учреждением Республики Крым «Старокрымское лесохозяйственное хозяйство» (далее – Учреждение).

1.6. Объявление территории Заказником произведено без изъятия земельных участков у их правообладателей.

Ограничение прав правообладателей земельных участков в целях соблюдения режима Заказника устанавливается в соответствии с федеральным законодательством.

1.7. Общая площадь территории Заказника составляет 1200 га.

1.8. Оказание Учреждением платных услуг осуществляется в соответствии с действующим законодательством.

**2. Границы Заказника**

2.1. Территория Заказника расположена на землях Старокрымского лесничества, Феодосийского участкового лесничества, в кварталах 24, 26, 27, 29-31, в частях кварталов 12-23, 25, 28.

Заказник располагается на крайнем северо-востоке Крымского субсредиземноморья и генетически приурочен к ландшафтной области Главной Крымской гряды. Южная граница Заказника проходит по берегу моря до границы пгт Орджоникидзе. Далее по границе пгт Орджоникидзе до автодороги Феодосия – Орджоникидзе. От дороги граница проходит по землям ГАУ РК «Старокрымское лесохозяйственное хозяйство» в 3 – 10 м от границы города Феодосии и Насыпновского сельского совета. При этом в территорию Заказника не включены земли ГАУ РК «Старокрымское лесохозяйственное хозяйство», занятые ореховыми садами. В северной части, где земли ГАУ РК «Старокрымское лесохозяйственное хозяйство» вплотную подходят к дачным массивам, граница Заказника установлена в 3 – 10 м от огибающих их дорог.

Объекты Министерства обороны Российской Федерации исключены из земель Заказника, при этом граница проходит по ограждениям этих объектов.

2.2. Границы и особенности режима особой охраны Заказника учитываются при разработке лесохозяйственных регламентов и проектов освоения лесов, подготовке документов территориального планирования, проведении лесоустройства.

2.3. Границы Заказника обозначаются на местности специальными информационными знаками, устанавливаемыми по периметру границ его территории.

2.4. Границы Заказника представлены в приложении 1 к настоящему Положению.

2.5. Сведения о характерных точках границы Заказника представлены в приложении 2 к настоящему Положению.

2.6. Сведения о границах Заказника внесены в Единый государственный реестр недвижимости (учетный номер 90.00.2.131).

### **3. Цель создания и задачи Заказника**

3.1. Заказник создан с целью сохранения живописных и оригинальных ландшафтов с богатым растительным и животным миром.

3.2. Заказник создан для выполнения следующих задач:

сохранение и восстановление ценного природного ландшафта Заказника в комплексе с дикорастущей лекарственной и красивоцветущей растительностью;

сохранение, восстановление и воспроизводство редких и находящихся под угрозой исчезновения объектов растительного и животного мира и среды их обитания;

экологическое просвещение;

осуществление разрешенной рекреационной деятельности при соблюдении установленного на территории Заказника режима особой охраны; рациональное использование в научной, просветительской, природоохранной деятельности; осуществление экологического мониторинга; проведение научных исследований.

#### **4. Режим особой охраны территории Заказника**

4.1. На территории Заказника запрещается любая деятельность, которая может нанести ущерб природным комплексам и объектам растительного и животного мира, культурно-историческим объектам и которая противоречит его целям и задачам, в том числе:

- 1) строительство объектов капитального строительства;
- 2) размещение объектов некапитального строительства, линейных объектов, не связанных с выполнением задач, возложенных на Заказник;
- 3) проведение мелиоративных и любых других работ, которые могут привести к изменению гидрологического и гидрохимического режимов;
- 4) засорение и загрязнение территории Заказника и его водных объектов;
- 5) нарушение естественного состояния водных объектов;
- 6) пускание палов, выжигание растительности;
- 7) пользование недрами, за исключением использования подземных вод и родникового стока на территории Заказника, которые используются для целей питьевого и хозяйственно-бытового водоснабжения, при условии отсутствия негативного влияния на природные комплексы и объекты Заказника, при наличии разрешительных документов в соответствии с законодательством Российской Федерации;
- 8) уничтожение и повреждение форм рельефа и геологических отслоений, сбор образцов горных пород и минералов, остатков ископаемой флоры и фауны (кроме сбора для научных целей в установленном законодательством порядке);
- 9) размещение скотомогильников, создание объектов размещения отходов производства и потребления, хранение радиоактивных, взрывчатых, токсичных, отравляющих и ядовитых веществ;
- 10) применение минеральных удобрений, химических и биологических средств защиты растений, стимуляторов роста без согласования в установленном законодательством порядке;
- 11) движение и стоянка транспортных средств (кроме транспорта Учреждения, экстренных, аварийных и надзорных служб, транспорта для проведения хозяйственных мероприятий по обеспечению функционирования Заказника), за исключением их движения по дорогам общего пользования и стоянки автотранспорта в специально предусмотренных и оборудованных для этих целей местах;
- 12) организация лагерей, мест отдыха, установка палаток, разведение

костров, пользование открытыми источниками огня за пределами мест, установленных Минприроды Крыма, специально отведенных и оборудованных для этих целей;

13) уничтожение или повреждение деревьев, кустарников, травянистой растительности;

14) сенокосение и распашка земель, кроме земельных участков, предоставленных для сельскохозяйственного использования;

15) осуществление заготовки и сбора недревесных лесных ресурсов, дикорастущих плодов, ягод, орехов, грибов, других пригодных для употребления в пищу лесных ресурсов, лекарственных растений, за исключением сбора для научных целей, а также заготовки и сбора гражданами таких ресурсов для собственных нужд;

16) уничтожение, добыча и отлов объектов животного мира, за исключением случаев, предусмотренных настоящим Положением;

17) разорение гнезд, нор, сбор яиц и пуха, кроме сбора в научных целях, который проводится в соответствии с требованиями действующего законодательства;

18) обустройство загонов и птичников, прогон, проход и выпас сельскохозяйственных животных;

19) проведение промысловой, спортивной, любительской охоты;

20) нахождение с огнестрельным, пневматическим и охотничьим оружием, за исключением лиц, осуществляющих государственный контроль и надзор, а также лиц, проводящих оперативно-розыскные мероприятия;

21) нахождение с метательным оружием, капканами и другими орудиями охоты, а также с продукцией добывания объектов животного мира без соответствующих разрешений, предусмотренных действующим законодательством Российской Федерации и Республики Крым;

22) нахождение с собаками охотничьих пород, за исключением используемых при организации мероприятий по охране природных комплексов и объектов, а также при проведении оперативно-розыскных и аварийно-спасательных мероприятий;

23) нанесение на камни и деревья самовольных надписей и знаков;

24) проведение в пределах Заказника археологических исследований без согласования в установленном законодательством порядке;

25) уничтожение или повреждение информационных и охранных знаков, шлагбаумов, элементов рекреационного благоустройства;

26) рубка, за исключением выборочных рубок, осуществляемых при уходе за лесами, вырубке погибших и поврежденных лесных насаждений, ликвидации последствий стихийных бедствий, расчистке экскурсионных экологических маршрутов, дорог, просек для существующих линейных объектов (в том числе в случае их реконструкции), а также в целях обеспечения противопожарной безопасности, которые проводятся в соответствии с нормативными правовыми актами Российской Федерации и Республики Крым;

27) осуществление мероприятий по борьбе с переносчиками инфекционных заболеваний без согласования в установленном законодательством порядке.

4.2. На территории Заказника в установленном порядке разрешается:

1) осуществление Учреждением рекреационной и эколого-просветительской деятельности при соблюдении установленного режима особой охраны территории Заказника;

2) проведение научных исследований, производственных практик, использование природных ресурсов в научно-исследовательских целях, не разрушающих окружающую среду и не истощающих биологические ресурсы;

3) размещение объектов некапитального строительства и строительство новых линейных объектов, связанных с выполнением задач, возложенных на Заказник, проведение капитального ремонта и реконструкции существующих объектов капитального строительства, линейных объектов в соответствии с действующим законодательством;

4) восстановительные работы и осуществление мероприятий по предотвращению изменений природных комплексов Заказника в результате негативного антропогенного влияния или стихийного бедствия;

5) осуществление противопожарных мероприятий;

6) проведение охоты в целях регулирования численности охотничьих ресурсов, осуществления научно-исследовательской деятельности;

7) выполнение уборки аварийных деревьев, а также уборки неликвидной древесины в установленном законом порядке;

8) проведение спортивных, экологических акций и мероприятий.

## **5. Виды разрешенного использования земельных участков на территории Заказника**

5.1. Согласно приказу Министерства экономического развития Российской Федерации от 1 сентября 2014 года № 540 «Об утверждении классификатора видов разрешенного использования земельных участков» допускаются следующие виды разрешенного использования земельных участков на территории Заказника, в том числе:

основной вид разрешенного использования:

охрана природных территорий (9.1).

Вспомогательные виды разрешенного использования:

обеспечение научной деятельности (3.9), кроме размещения объектов капитального строительства;

природно-познавательный туризм (5.2), кроме размещения объектов капитального строительства;

историко-культурная деятельность (9.3);

заготовка лесных ресурсов (10.3).

С кадастровыми номерами 90:00:000000:739, 90:00:000000:745:

основной вид разрешенного использования:

охрана природных территорий (9.1).

Вспомогательные виды разрешенного использования:

обеспечение научной деятельности (3.9), кроме размещения объектов капитального строительства;

природно-познавательный туризм (5.2), кроме размещения объектов капитального строительства;

историко-культурная деятельность (9.3),

энергетика (6.7), кроме размещения объектов капитального строительства.

С кадастровым номером 90:24:010108:4692:

основной вид разрешенного использования:

охрана природных территорий (9.1);

природно-познавательный туризм (5.2), кроме размещения объектов капитального строительства.

Вспомогательные виды разрешенного использования:

обеспечение научной деятельности (3.9), кроме размещения объектов капитального строительства;

историко-культурная деятельность (9.3).

С кадастровыми номерами 90:24:010108:4670, 90:24:010108:4575, 90:24:010108:4721, 90:24:010108:4722:

основной вид разрешенного использования:

охрана природных территорий (9.1);

природно-познавательный туризм (5.2), кроме размещения объектов капитального строительства.

Вспомогательные виды разрешенного использования:

обеспечение научной деятельности (3.9), кроме размещения объектов капитального строительства;

историко-культурная деятельность (9.3);

заготовка лесных ресурсов (10.3).

С кадастровыми номерами 90:24:010108:1725, 90:24:010108:1667, 90:24:010108:83, 90:24:010108:82, 90:24:010107:557:

основной вид разрешенного использования:

охрана природных территорий (9.1);

ведение садоводства (13.2), кроме размещения объектов капитального строительства.

Вспомогательные виды разрешенного использования:

обеспечение научной деятельности (3.9), кроме размещения объектов капитального строительства;

историко-культурная деятельность (9.3).

## **6. Организация охраны территории Заказника**

6.1. Государственный надзор в области охраны и использования особо охраняемых природных территорий осуществляется Минприроды Крыма при

осуществлении регионального государственного экологического надзора в соответствии с законодательством Российской Федерации, Республики Крым в порядке, установленном Советом министров Республики Крым.

6.2. Охрана территории Заказника, его природных комплексов и объектов обеспечивается Учреждением.

6.3. Ответственность за нарушение режима Заказника устанавливается в соответствии с законодательством Российской Федерации и Республики Крым.

6.4. Посетители Заказника, а также правообладатели земельных участков, которые расположены в границах Заказника, обязаны соблюдать установленный режим особой охраны Заказника и несут за его нарушение административную, уголовную и иную установленную законом ответственность.

6.5. Вред, причиненный природным объектам и комплексам в границах Заказника, подлежит возмещению в соответствии с утвержденными в установленном порядке таксами и методиками исчисления размера ущерба, а при их отсутствии – по фактическим затратам на их восстановление.

Приложение 1  
к Положению  
о государственном  
природном заказнике  
регионального значения  
Республики Крым «Горный  
массив Тепе-Оба»

**Границы государственного природного заказника регионального значения Республики Крым «Горный массив Тепе-Оба»**



Приложение 2  
к Положению  
о государственном  
природном заказнике  
регионального значения  
Республики Крым «Горный  
массив Тепе-Оба»

**Сведения о характерных точках границ государственного  
природного заказника регионального значения  
«Горный массив Тепе-Оба»**

Система координат СК-63, система высот – Балтийская, 1977 г.

№ характерных точек границ	Координаты, м	
	X	Y
1	4978159,48	5287905,39
2	4978181,03	5287820,61
3	4978197,98	5287825,05
4	4978287,99	5287856,05
5	4978327,43	5287859,64
6	4978352,70	5287860,03
7	4978363,99	5287964,67
8	4978495,63	5287947,45
9	4978541,28	5287974,84
10	4978559,93	5287979,20
11	4978599,62	5287976,82
12	4978624,22	5287983,97
13	4978640,89	5287992,30
14	4978641,78	5288035,85
15	4978615,85	5288166,03

16	4978543,49	5288137,04
17	4978502,27	5288116,16
18	4978478,27	5288110,48
19	4978462,65	5288105,70
20	4978418,78	5288235,26
21	4978402,58	5288270,11
22	4978455,17	5288285,00
23	4978447,04	5288326,37
24	4978447,84	5288385,10
25	4978444,41	5288456,28
26	4978435,59	5288466,24
27	4978488,35	5288545,84
28	4978463,56	5288551,97
29	4978475,62	5288580,75
30	4978475,93	5288618,41
31	4978442,59	5288627,53
32	4978414,89	5288672,37
33	4978371,49	5288661,00
34	4978325,06	5288660,60
35	4978285,82	5288662,66
36	4978255,02	5288651,87
37	4978184,02	5288646,50
38	4978107,56	5288653,64
39	4978031,09	5288646,50
40	4977969,45	5288648,61

41	4977891,82	5288667,60
42	4977853,82	5288703,91
43	4977823,54	5288720,70
44	4977768,21	5288763,72
45	4977755,72	5288746,79
46	4977683,97	5288744,25
47	4977641,69	5288730,92
48	4977619,94	5288744,25
49	4977567,71	5288753,46
50	4977520,24	5288738,38
51	4977489,69	5288805,11
52	4977291,32	5288978,43
53	4977243,30	5289145,47
54	4977118,88	5289091,29
55	4976919,71	5288959,00
56	4976837,58	5289072,66
57	4976799,90	5289098,91
58	4976849,86	5289135,95
59	4976870,60	5289161,78
60	4976900,44	5289271,00
61	4976886,16	5289315,66
62	4976834,96	5289354,16
63	4976785,75	5289367,65
64	4976767,09	5289380,75
65	4976779,40	5289413,29

66	4976776,22	5289431,15
67	4976707,56	5289489,09
68	4976671,84	5289500,21
69	4976634,54	5289545,05
70	4976593,66	5289589,90
71	4976640,89	5289641,49
72	4976661,52	5289722,46
73	4976732,57	5289735,95
74	4976785,75	5289656,97
75	4976841,71	5289666,50
76	4976890,52	5289706,98
77	4976900,44	5289766,99
78	4976914,41	5289817,15
79	4976947,77	5289851,22
80	4977003,92	5289771,97
81	4977057,65	5289696,27
82	4977077,34	5289686,11
83	4977090,19	5289672,61
84	4977103,93	5289649,20
85	4977105,49	5289617,35
86	4977113,50	5289601,52
87	4977165,79	5289527,65
88	4977216,59	5289489,97
89	4977367,72	5289366,36
90	4977411,95	5289323,39

91	4977441,50	5289306,11
92	4977480,32	5289277,46
93	4977445,84	5289239,44
94	4977579,47	5289095,37
95	4977515,91	5289001,32
96	4977586,47	5288957,02
97	4977610,15	5288929,37
98	4977649,31	5288909,66
99	4977702,36	5288850,26
100	4977728,42	5288808,19
101	4977749,72	5288787,42
102	4977824,07	5288730,14
103	4977861,77	5288707,65
104	4977907,01	5288669,41
105	4977973,69	5288655,13
106	4978017,74	5288653,80
107	4978060,21	5288658,96
108	4978114,45	5288661,61
109	4978188,27	5288656,71
110	4978286,96	5288670,87
111	4978325,45	5288668,62
112	4978367,79	5288670,34
113	4978414,88	5288681,32
114	4978416,85	5288691,45
115	4978419,35	5288721,68

116	4978395,13	5288731,85
117	4978407,27	5288741,15
118	4978392,66	5288784,69
119	4978393,82	5288806,38
120	4978484,52	5288824,90
121	4978496,42	5288846,72
122	4978512,30	5288886,08
123	4978560,25	5288920,15
124	4978571,50	5288957,52
125	4978601,59	5288970,09
126	4978617,10	5288991,76
127	4978613,83	5289022,34
128	4978563,56	5289091,46
129	4978480,88	5289156,29
130	4978464,67	5289150,99
131	4978455,35	5289134,13
132	4978440,33	5289121,36
133	4978412,75	5289106,15
134	4978374,65	5289143,61
135	4978312,21	5289174,30
136	4978299,61	5289187,32
137	4978293,90	5289220,13
138	4978195,47	5289314,96
139	4978127,53	5289395,60
140	4978104,67	5289404,28

141	4978083,41	5289404,80
142	4978053,13	5289387,82
143	4978011,06	5289448,15
144	4977978,62	5289465,03
145	4977927,18	5289479,21
146	4977915,75	5289500,80
147	4977922,74	5289632,88
148	4977882,88	5289696,00
149	4977897,66	5289718,19
150	4977868,82	5289752,00
151	4977841,03	5289769,72
152	4977734,14	5289855,45
153	4977664,29	5289902,55
154	4977577,24	5289979,27
155	4977523,27	5289998,32
156	4977507,39	5290007,58
157	4977479,88	5290031,40
158	4977459,24	5290043,57
159	4977431,72	5290045,42
160	4977372,03	5290006,84
161	4977302,34	5289982,40
162	4977248,53	5289951,28
163	4977214,08	5289949,85
164	4977178,04	5289952,23
165	4977172,64	5289961,60

166	4977165,82	5290028,75
167	4977167,72	5290063,20
168	4977132,32	5290082,25
169	4977119,30	5290097,01
170	4977116,45	5290117,65
171	4977120,57	5290179,25
172	4977169,94	5290235,13
173	4977156,27	5290278,21
174	4977227,52	5290412,40
175	4977145,16	5290550,70
176	4977033,10	5290450,66
177	4976927,32	5290546,43
178	4977050,80	5290713,46
179	4977139,66	5290905,69
180	4977142,64	5290939,42
181	4977173,40	5290993,66
182	4977236,23	5291028,72
183	4977279,92	5291020,46
184	4977292,56	5291013,43
185	4977295,05	5291130,52
186	4977402,34	5291169,81
187	4977420,13	5291197,47
188	4977441,67	5291240,79
189	4977507,81	5291261,35
190	4977545,02	5291306,59

191	4977566,35	5291335,49
192	4977564,85	5291379,65
193	4977496,30	5291478,71
194	4977425,41	5291481,38
195	4977279,32	5291490,17
196	4977264,05	5291613,53
197	4977202,99	5291663,62
198	4977228,32	5291790,93
199	4977240,06	5291863,42
200	4977250,61	5291923,59
201	4977328,25	5291938,73
202	4977322,52	5291870,33
203	4977510,45	5291877,66
204	4977526,10	5292001,89
205	4977665,09	5292014,44
206	4977675,95	5292077,88
207	4977673,39	5292090,70
208	4977654,29	5292113,65
209	4977608,70	5292172,05
210	4977599,61	5292189,60
211	4977591,43	5292187,52
212	4977557,06	5292238,27
213	4977494,77	5292218,73
214	4977354,80	5292174,82
215	4977332,37	5292464,09

216	4977278,37	5292459,78
217	4977288,89	5292425,02
218	4977292,20	5292383,35
219	4977261,11	5292314,07
220	4977152,63	5292211,94
221	4977055,79	5292095,00
222	4976960,01	5291975,93
223	4976928,79	5291862,44
224	4976880,57	5291689,80
225	4976753,65	5291598,28
226	4976731,87	5291509,95
227	4976678,65	5291525,24
228	4976681,34	5291558,98
229	4976620,04	5291722,22
230	4976620,83	5291787,70
231	4976594,81	5291903,52
232	4976584,59	5291930,10
233	4976601,39	5292242,52
234	4976623,16	5292250,36
235	4976863,63	5292551,28
236	4976924,91	5292982,22
237	4976936,78	5293065,68
238	4977004,12	5293292,83
239	4977104,19	5293693,78
240	4977164,55	5293955,97

241	4977112,68	5293988,78
242	4977029,51	5293844,38
243	4977009,20	5293813,40
244	4976999,20	5293791,29
245	4976985,68	5293774,62
246	4976956,84	5293733,71
247	4976935,84	5293712,29
248	4976930,80	5293705,87
249	4976892,09	5293638,02
250	4976878,91	5293618,99
251	4976837,31	5293546,92
252	4976814,17	5293514,87
253	4976743,20	5293375,40
254	4976738,01	5293369,74
255	4976723,45	5293333,89
256	4976717,38	5293308,77
257	4976698,77	5293252,37
258	4976685,42	5293228,65
259	4976677,18	5293224,95
260	4976672,15	5293207,35
261	4976673,91	5293201,28
262	4976659,12	5293158,19
263	4976648,97	5293136,94
264	4976634,29	5293097,74
265	4976605,76	5293043,25

266	4976603,19	5293035,74
267	4976584,76	5292993,74
268	4976584,70	5292989,54
269	4976578,80	5292970,78
270	4976578,42	5292961,29
271	4976567,77	5292931,50
272	4976539,89	5292881,91
273	4976497,03	5292805,65
274	4976455,79	5292745,61
275	4976429,76	5292713,97
276	4976416,57	5292680,93
277	4976377,72	5292612,27
278	4976371,80	5292591,26
279	4976367,12	5292531,39
280	4976359,85	5292509,51
281	4976354,12	5292468,85
282	4976342,40	5292440,29
283	4976316,22	5292397,97
284	4976304,24	5292381,73
285	4976284,05	5292358,37
286	4976264,78	5292346,73
287	4976256,39	5292335,69
288	4976253,28	5292329,95
289	4976241,43	5292234,18
290	4976240,69	5292214,62

291	4976235,69	5292183,68
292	4976218,97	5292148,41
293	4976192,53	5292108,08
294	4976179,55	5292091,03
295	4976148,11	5292062,19
296	4976140,99	5292051,25
297	4976124,85	5292040,91
298	4976099,25	5292021,25
299	4976095,38	5292013,62
300	4976094,50	5292009,07
301	4976096,10	5292007,56
302	4976091,73	5291991,81
303	4976092,34	5291986,67
304	4976085,26	5291969,14
305	4976038,84	5291908,61
306	4976007,17	5291847,70
307	4976001,85	5291836,27
308	4975996,08	5291814,28
309	4975976,55	5291768,39
310	4975966,85	5291739,20
311	4975963,51	5291725,25
312	4975950,63	5291705,67
313	4975937,06	5291675,12
314	4975933,79	5291650,19
315	4975946,25	5291608,02

316	4975958,88	5291576,53
317	4975966,92	5291524,77
318	4975966,49	5291481,40
319	4975962,00	5291457,41
320	4975945,71	5291400,64
321	4975930,18	5291376,11
322	4975916,20	5291338,97
323	4975864,13	5291265,67
324	4975836,14	5291218,40
325	4975819,82	5291194,44
326	4975798,68	5291163,42
327	4975789,36	5291152,83
328	4975768,99	5291121,53
329	4975759,07	5291112,11
330	4975749,98	5291095,71
331	4975743,63	5291079,35
332	4975663,67	5290973,58
333	4975639,79	5290936,66
334	4975615,71	5290882,36
335	4975609,06	5290864,79
336	4975606,77	5290851,48
337	4975606,18	5290830,03
338	4975608,81	5290779,70
339	4975607,80	5290748,59
340	4975603,90	5290732,52

341	4975603,13	5290714,03
342	4975596,27	5290686,22
343	4975577,25	5290629,02
344	4975569,37	5290599,42
345	4975567,59	5290585,60
346	4975567,34	5290542,07
347	4975569,29	5290508,24
348	4975568,95	5290498,03
349	4975570,82	5290481,58
350	4975584,06	5290411,51
351	4975586,01	5290395,06
352	4975585,37	5290382,79
353	4975575,95	5290339,57
354	4975570,39	5290298,17
355	4975558,50	5290263,44
356	4975540,03	5290225,88
357	4975517,98	5290198,40
358	4975473,08	5290126,70
359	4975468,17	5290112,93
360	4975452,86	5290082,63
361	4975441,98	5290062,66
362	4975428,76	5290042,45
363	4975406,53	5290011,61
364	4975572,56	5289194,52
365	4975634,39	5289005,88

366	4975842,40	5288658,67
367	4975879,39	5288484,23
368	4975997,38	5288297,12
369	4975976,40	5287891,96
370	4975700,77	5287679,38
371	4975739,92	5287510,53
372	4976234,80	5285393,28
373	4977228,64	5285403,74
374	4977226,60	5285589,57
375	4977268,37	5286117,84
376	4977422,87	5286431,02
377	4977441,67	5286466,53
378	4977514,75	5286673,24
379	4977491,77	5286704,58
380	4977470,90	5286746,34
381	4977424,97	5286817,31
382	4977328,91	5286961,38
383	4977318,48	5286998,97
384	4977282,99	5287099,20
385	4977291,28	5287121,00
386	4977320,56	5287349,78
387	4977406,62	5287307,93
388	4977587,97	5287550,72
389	4977608,70	5287873,85
390	4977763,22	5287903,10

391	4977720,86	5288202,40
392	4977815,71	5288244,13
393	4977826,22	5288259,37
394	4977816,70	5288301,07
395	4977802,52	5288337,69
396	4977829,34	5288341,50
397	4977853,94	5288336,34
398	4977880,53	5288360,02
399	4977915,99	5288421,14
400	4977947,28	5288430,70
401	4978014,41	5288416,91
402	4978057,54	5288384,36
403	4978062,04	5288311,60
404	4978059,92	5288233,55
405	4978112,31	5288054,96
406	4978110,99	5288028,76
407	4978100,40	5288012,36
408	4978108,37	5287982,94
1	4978159,48	5287905,39

Приложение 11  
к постановлению  
Совета министров Республики Крым  
от 24 мая 2016 года № 222  
(в редакции постановления  
Совета министров Республики Крым  
от 9 февраля 2021 года № 65)

**ПОЛОЖЕНИЕ**  
**О ГОСУДАРСТВЕННОМ ПРИРОДНОМ ЗАКАЗНИКЕ**  
**РЕГИОНАЛЬНОГО ЗНАЧЕНИЯ РЕСПУБЛИКИ КРЫМ**  
**«АРАБАТСКИЙ»**

**1. Общие положения**

1.1. Государственный природный заказник регионального значения Республики Крым «Арабатский» (далее – Заказник) в соответствии с распоряжением Совета министров Республики Крым от 05 февраля 2015 года № 69-р «Об утверждении Перечня особо охраняемых природных территорий регионального значения Республики Крым» является особо охраняемой природной территорией.

1.2. Заказник имеет профиль биологического (ботанического) и предназначен для сохранения и восстановления редких и исчезающих видов растений и животных, в том числе ценных видов в хозяйственном, научном и культурном отношении.

1.3. Заказник создан без ограничения срока действия.

1.4. Заказник находится в ведении Министерства экологии и природных ресурсов Республики Крым (далее – Минприроды Крыма).

1.5. Управление Заказником, оказание рекреационных услуг и услуг по обеспечению функционирования Заказника, а также выполнение мероприятий по сохранению биологического разнообразия и поддержанию в естественном состоянии природных комплексов и объектов на территории Заказника осуществляются Государственным автономным учреждением Республики Крым «Управление особо охраняемыми природными территориями Республики Крым» (далее – Учреждение).

1.6. Осуществление деятельности на территории Заказника, не противоречащей режиму особой охраны территории Заказника, установленному настоящим Положением, предварительно согласовывается с Учреждением.

1.7. Общая площадь территории Заказника составляет 600 га.

1.8. Оказание Учреждением платных услуг осуществляется в соответствии с действующим законодательством.

## **2. Границы Заказника**

2.1. Заказник расположен в северо-западной части Ленинского района Республики Крым. Пространственно Заказник разделен на две части, северный участок (300 га) – в центре Арабатской стрелки, ориентировочно в 34 км от крепости Арабат, и в 11 км к востоку от с. Дмитровка, район урочища Рожково, и в южной части Арабатской стрелки к северу от с. Львово и в 4 км к западу от с. Каменское (300 га).

2.2. Границы и особенности режима особой охраны Заказника учитываются при разработке документов территориального планирования.

2.3. Границы Заказника обозначаются на местности специальными информационными знаками, устанавливаемыми по периметру границ его территории.

2.4. Границы Заказника представлены в приложении 1 к настоящему Положению.

2.5. Сведения о характерных точках границ Заказника представлены в приложении 2 к настоящему Положению.

2.6. Сведения о границах Заказника внесены в Единый государственный реестр недвижимости (учетный номер 90.07.2.7).

## **3. Цель создания и задачи Заказника**

3.1. Заказник создан с целью сохранения в природном состоянии участка со степной солончаковой растительностью (солерос, кермек, сарсазан), имеющего значительную ценность в научном и эстетическом отношении, популяции ценного лекарственного растения солодки голой, а также ценных природных комплексов и объектов, рационального их использования и возобновления.

3.2. Заказник создан для выполнения следующих задач:

сохранение, восстановление и воспроизводство редких и находящихся под угрозой исчезновения объектов растительного и животного мира и среды их обитания;

экологическое просвещение;

осуществление разрешенной рекреационной деятельности при соблюдении установленного на территории Заказника режима особой охраны;

рациональное использование в научной, просветительской, природоохранной деятельности;

осуществление экологического мониторинга;

проведение научных исследований.

## **4. Режим особой охраны территории Заказника**

4.1. На территории Заказника запрещается любая деятельность, которая может нанести ущерб природным комплексам и объектам растительного и животного мира, культурно-историческим объектам и которая противоречит его целям и задачам, в том числе:

его целям и задачам, в том числе:

- 1) строительство объектов капитального строительства;
- 2) размещение объектов некапитального строительства, линейных объектов, не связанных с выполнением задач, возложенных на Заказник;
- 3) проведение мелиоративных и любых других работ, которые могут привести к изменению гидрологического и гидрохимического режимов;
- 4) засорение и загрязнение территории Заказника и его водных объектов;
- 5) пускание палов, выжигание растительности;
- 6) пользование недрами, за исключением использования подземных вод и родникового стока на территории Заказника, которые используются для целей питьевого и хозяйственно-бытового водоснабжения, при условии отсутствия негативного влияния на природные комплексы и объекты Заказника, при наличии разрешительных документов в соответствии с законодательством Российской Федерации;
- 7) уничтожение и повреждение форм рельефа и геологических отслоений, сбор образцов горных пород и минералов, остатков ископаемой флоры и фауны (кроме сбора для научных целей в установленном законодательством порядке);
- 8) размещение скотомогильников, создание объектов размещения отходов производства и потребления, хранение радиоактивных, взрывчатых, токсичных, отравляющих и ядовитых веществ;
- 9) применение минеральных удобрений, химических и биологических средств защиты растений, стимуляторов роста без согласования в установленном законодательством порядке;
- 10) движение и стоянка транспортных средств (кроме транспорта Учреждения, экстренных, аварийных и надзорных служб, транспорта для проведения хозяйственных мероприятий по обеспечению функционирования Заказника и мероприятий, связанных с исполнением охотхозяйственных соглашений, заключенных в отношении охотничьих угодий, входящих в границы Заказника), за исключением их движения по дорогам общего пользования и стоянки автотранспорта в специально предусмотренных и оборудованных для этих целей местах;
- 11) организация лагерей, мест отдыха, установка палаток, разведение костров, пользование открытыми источниками огня;
- 12) уничтожение или повреждение деревьев, кустарников, травянистой растительности;
- 13) сенокосение и распашка земель;
- 14) осуществление заготовки и сбора недревесных лесных ресурсов, дикорастущих плодов, ягод, орехов, грибов, других пригодных для употребления в пищу лесных ресурсов, лекарственных растений, за исключением сбора для научных целей, а также заготовки и сбора гражданами таких ресурсов для собственных нужд;
- 15) уничтожение, добыча и отлов объектов животного мира, за исключением случаев, предусмотренных настоящим Положением;

16) разорение гнезд, нор, сбор яиц и пуха, кроме сбора в научных целях, который проводится в соответствии с требованиями действующего законодательства;

17) обустройство загонов и птичников, прогон, проход и выпас сельскохозяйственных животных;

18) проведение промысловой, спортивной, любительской охоты;

19) нахождение с огнестрельным, пневматическим и охотничьим оружием, за исключением лиц, осуществляющих государственный контроль и надзор, а также лиц, проводящих оперативно-розыскные мероприятия;

20) нахождение с метательным оружием, капканами и другими орудиями охоты, а также с продукцией добывания объектов животного мира без соответствующих разрешений, предусмотренных действующим законодательством Российской Федерации и Республики Крым;

21) нахождение с собаками охотничьих пород, за исключением используемых при организации мероприятий по охране природных комплексов и объектов, а также при проведении оперативно-розыскных, аварийно-спасательных мероприятий;

22) нанесение на камни и деревья самовольных надписей и знаков;

23) проведение в пределах Заказника археологических исследований без согласования в установленном законодательством порядке;

24) уничтожение или повреждение информационных и охранных знаков, шлагбаумов, элементов благоустройства;

25) рубка, за исключением выборочных санитарных рубок, направленных на ликвидацию последствий стихийных бедствий, обеспечение противопожарной безопасности, расчистки экскурсионных экологических маршрутов, а также просек для существующих линейных объектов (в том числе в случае их реконструкции), которые проводятся в соответствии с нормативными правовыми актами Российской Федерации и Республики Крым;

26) осуществление мероприятий по борьбе с переносчиками инфекционных заболеваний без согласования в установленном законодательством порядке.

4.2. На территории Заказника в установленном порядке разрешается:

1) осуществление Учреждением рекреационной и эколого-просветительской деятельности при соблюдении режима особой охраны Заказника;

2) проведение научных исследований и производственных практик; использование природных ресурсов в научно-исследовательских целях, не разрушающих окружающую среду и не истощающих биологические ресурсы;

3) размещение объектов некапитального строительства и строительство новых линейных объектов, связанных с выполнением задач, возложенных на Заказник, проведение капитального ремонта и реконструкции существующих объектов капитального строительства, линейных объектов в соответствии с действующим законодательством;

- 4) восстановительные работы и осуществление мероприятий по предотвращению изменений природных комплексов Заказника в результате негативного антропогенного влияния или стихийного бедствия;
- 5) осуществление противопожарных мероприятий;
- 6) проведение охоты в целях регулирования численности охотничьих ресурсов, осуществления научно-исследовательской деятельности;
- 7) проведение спортивных, экологических акций и мероприятий;
- 8) выполнение уборки аварийных деревьев, а также уборки неликвидной древесины в установленном законом порядке.

## **5. Виды разрешенного использования земельных участков на территории Заказника**

5.1. Согласно приказу Министерства экономического развития Российской Федерации от 1 сентября 2014 года № 540 «Об утверждении классификатора видов разрешенного использования земельных участков» допускаются следующие виды разрешенного использования земельного участка с кадастровым номером 90:00:000000:708 на территории Заказника:

основной вид разрешенного использования:

охрана природных территорий (9.1).

Вспомогательные виды разрешенного использования:

обеспечение научной деятельности (3.9), кроме размещения объектов капитального строительства;

историко-культурная деятельность (9.3);

природно-познавательный туризм (5.2), кроме размещения объектов капитального строительства.

## **6. Организация охраны территории Заказника**

6.1. Государственный надзор в области охраны и использования особо охраняемых природных территорий осуществляется Минприроды Крыма при осуществлении регионального государственного экологического надзора в соответствии с законодательством Российской Федерации, Республики Крым в порядке, установленном Советом министров Республики Крым.

6.2. Охрана территории Заказника, его природных комплексов и объектов обеспечивается Учреждением.

6.3. Ответственность за нарушение режима Заказника устанавливается в соответствии с законодательством Российской Федерации и Республики Крым.

6.4. Посетители Заказника, а также правообладатели земельных участков, которые расположены в границах Заказника, обязаны соблюдать установленный режим особой охраны Заказника и несут за его нарушение административную, уголовную и иную установленную законом

6.5. Вред, причиненный природным объектам и комплексам в границах Заказника, подлежит возмещению в соответствии с утвержденными в установленном порядке таксами и методиками исчисления размера ущерба, а при их отсутствии – по фактическим затратам на их восстановление.

Приложение 1  
к Положению  
о государственном  
природном заказнике  
регионального значения  
Республики Крым  
«Арабатский»

**Границы государственного природного заказника регионального значения Республики Крым «Арабатский»**



Приложение 2  
к Положению  
о государственном  
природном заказнике  
регионального значения  
Республики Крым  
«Арабатский»

**Сведения о характерных точках границ государственного  
природного заказника регионального значения  
Республики Крым «Арабатский»**

Система координат СК-63, система высот – Балтийская, 1977 г.

№ характерных точек границ	Координаты, м	
	X	Y
Часть № 1		
1	5035537.71	5274992.22
2	5035194.59	5275275.76
3	5033795.48	5276409.74
4	5030376.60	5278536.88
5	5030190.31	5278225.06
6	5030250.42	5278138.24
7	5030355.24	5277902.23
8	5030506.65	5277766.10
9	5030802.89	5277580.12
10	5031077.20	5277389.59
11	5031333.57	5277221.06
12	5031722.63	5276965.31
13	5032073.18	5276731.44
14	5032343.04	5276531.35

15	5032604.03	5276345.19
16	5033151.89	5276013.45
17	5033587.21	5275741.82
18	5033797.80	5275608.83
19	5034225.64	5275294.18
20	5034553.83	5275019.98
21	5034691.70	5274896.27
22	5034970.94	5274603.81
23	5035091.96	5274475.33
1	5035537.71	5274992.22
Часть № 2		
24	5006863.09	5297166.12
25	5006771.36	5297266.01
26	5006529.81	5297437.51
27	5006604.45	5297456.50
28	5006622.41	5297491.37
29	5006526.65	5297552.62
30	5006525.05	5297609.35
31	5006580.02	5297616.49
32	5006669.96	5297611.93
33	5006748.28	5297644.70
34	5006835.71	5297675.26
35	5006871.13	5297714.09
36	5006881.32	5297789.27
37	5006867.12	5297855.90

38	5006809.50	5297868.76
39	5006734.48	5297836.42
40	5006658.14	5297814.07
41	5006605.63	5297836.99
42	5006562.06	5298003.50
43	5006524.26	5298089.95
44	5006460.11	5298156.16
45	5006376.23	5298152.11
46	5006291.50	5298118.01
47	5006166.06	5298068.55
48	5006096.36	5298109.68
49	5006033.63	5298225.96
50	5005994.89	5298335.77
51	5005884.06	5298436.08
52	5005789.67	5298518.96
53	5005612.40	5298696.23
54	5005514.11	5298696.23
55	5005556.55	5298650.25
56	5005582.65	5298552.07
57	5005687.19	5298352.31
58	5005741.32	5298145.99
59	5005834.43	5297919.88
60	5005905.90	5297859.84
61	5005988.82	5297822.67
62	5006047.43	5297768.35

63	5006093.17	5297685.44
64	5006093.17	5297583.94
65	5006034.49	5297439.41
66	5005989.57	5297346.65
67	5005945.63	5297245.11
68	5005864.59	5297180.67
69	5005794.91	5297196.18
70	5005691.84	5297249.81
71	5005575.33	5297280.88
72	5005343.27	5297221.54
73	5005213.54	5297221.54
74	5005123.59	5297264.78
75	5005059.67	5297354.92
76	5005001.48	5297406.81
77	5004886.06	5297450.13
78	5004809.80	5297411.46
79	5004757.17	5297411.46
80	5004691.69	5297486.87
81	5004647.66	5297625.42
82	5004675.58	5297705.97
83	5004675.58	5297768.26
84	5004695.99	5297829.48
85	5004647.41	5297862.85
86	5004538.76	5297720.77
87	5004538.76	5297631.63

88	5004526.90	5297542.08
89	5004567.44	5297475.42
90	5004586.77	5297414.20
91	5004566.36	5297361.57
92	5004648.73	5297271.99
93	5004721.99	5297217.57
94	5004780.59	5297181.99
95	5004728.27	5297054.32
96	5004728.27	5296962.23
97	5004672.74	5296823.60
98	5004525.39	5296888.06
99	5004437.91	5297003.17
100	5004404.12	5296984.56
101	5004429.86	5296891.36
102	5004510.07	5296835.78
103	5004565.83	5296764.30
104	5004565.83	5296671.56
105	5004590.88	5296559.66
106	5004613.33	5296487.59
107	5004591.04	5296387.87
108	5004669.89	5296373.72
109	5004689.65	5296434.33
110	5004753.17	5296597.83
111	5004797.33	5296766.66
112	5004957.72	5296801.25

113	5005113.29	5296801.25
114	5005221.74	5296766.63
115	5005221.74	5296682.91
116	5005273.11	5296507.86
117	5005309.27	5296399.41
118	5005381.57	5296572.56
119	5005419.62	5296644.86
120	5005581.82	5296644.86
121	5005662.74	5296605.60
122	5005662.74	5296542.70
123	5005590.25	5296453.72
124	5005511.75	5296357.48
125	5005453.50	5296289.11
126	5005630.77	5296218.20
127	5005706.36	5296195.66
128	5005791.20	5296290.04
129	5005902.17	5296401.01
130	5006055.79	5296550.61
131	5006107.00	5296605.31
132	5006189.34	5296690.67
133	5006334.92	5296809.65
134	5006468.99	5296913.09
135	5006629.62	5297018.52
24	5006863.09	5297166.12

Приложение 12  
к постановлению  
Совета министров Республики Крым  
от 24 мая 2016 года № 222  
(в редакции постановления  
Совета министров Республики Крым  
от 9 февраля 2021 года № 65)

**ПОЛОЖЕНИЕ  
О ГОСУДАРСТВЕННОМ ПРИРОДНОМ ЗАКАЗНИКЕ  
РЕГИОНАЛЬНОГО ЗНАЧЕНИЯ  
РЕСПУБЛИКИ КРЫМ «ОЗЕРО ЧОКРАК»**

**1. Общие положения**

1.1. Государственный природный заказник регионального значения Республики Крым «Озеро Чокрак» (далее – Заказник) в соответствии с распоряжением Совета министров Республики Крым от 05 февраля 2015 года № 69-р «Об утверждении Перечня особо охраняемых природных территорий регионального значения Республики Крым» является особо охраняемой природной территорией.

1.2. Заказник имеет профиль гидрологического и предназначен для охраны ценных природных комплексов и объектов соленого озера Чокрак, рационального их использования и возобновления.

1.3. Заказник создан без ограничения срока действия.

1.4. Заказник находится в ведении Министерства экологии и природных ресурсов Республики Крым (далее – Минприроды Крыма).

1.5. Управление Заказником, оказание рекреационных услуг и услуг по обеспечению функционирования Заказника, а также выполнение мероприятий по сохранению биологического разнообразия и поддержанию в естественном состоянии природных комплексов и объектов на территории Заказника осуществляются Государственным автономным учреждением Республики Крым «Управление особо охраняемыми природными территориями Республики Крым» (далее – Учреждение).

1.6. Осуществление деятельности на территории Заказника, не противоречащей режиму особой охраны территории Заказника, установленному настоящим Положением, предварительно согласовывается с Учреждением.

1.7. Общая площадь территории Заказника составляет 1000 га.

1.8. Оказание Учреждением платных услуг осуществляется в соответствии с действующим законодательством.

2.1. Заказник расположен за границами населенных пунктов Багеровского и Войковского сельских поселений Ленинского района Республики Крым, северо-западнее с. Курортное Ленинского района Республики Крым, на акватории соленого озера Чокрак и прилегающей водосборной площади.

2.2. Границы и особенности режима особой охраны Заказника учитываются при подготовке документов территориального планирования.

2.3. Границы Заказника обозначаются на местности специальными информационными знаками, устанавливаемыми по периметру границ его территории.

2.4. Границы Заказника представлены в приложении 1 к настоящему Положению.

2.5. Сведения о характерных точках границ Заказника представлены в приложении 2 к настоящему Положению.

2.6. Сведения о границах Заказника внесены в Единый государственный реестр недвижимости (учетный номер 90.07.2.46).

### **3. Цель создания и задачи Заказника**

3.1. Заказник создан с целью охраны ценных природных комплексов и объектов соленого озера Чокрак, рационального их использования и возобновления.

3.2. Заказник создан для выполнения следующих задач:

охрана, обеспечение рационального использования и возобновления ценных природных комплексов и объектов в пределах озера и его окрестностях, лечебных ресурсов (грязей и рапы), водных экосистем;

проведение научных исследований и наблюдений, изучения природных комплексов и объектов, гидрологических особенностей озера, особенностей растительного и животного мира;

осуществление разрешенной рекреационной деятельности при соблюдении установленного на территории Заказника режима особой охраны;

проведение научных исследований;

осуществление экологического мониторинга;

экологическое просвещение.

### **4. Режим особой охраны территории Заказника**

4.1. На территории Заказника запрещается любая деятельность, которая может нанести ущерб природным комплексам и объектам растительного и животного мира, культурно-историческим объектам и которая противоречит его целям и задачам, в том числе:

1) строительство объектов капитального строительства;

2) размещение объектов некапитального строительства, линейных

объектов, не связанных с выполнением задач, возложенных на Заказник;

3) проведение мелиоративных и любых других работ, которые могут привести к изменению гидрологического и гидрохимического режимов;

4) засорение и загрязнение территории Заказника и его водных объектов;

5) пускание палов, выжигание растительности;

6) уничтожение и повреждение форм рельефа и геологических отслоений, сбор образцов горных пород и минералов, остатков ископаемой флоры и фауны (кроме сбора для научных целей в установленном законодательством порядке);

7) размещение скотомогильников, создание объектов размещения отходов производства и потребления, хранение радиоактивных, взрывчатых, токсичных, отравляющих и ядовитых веществ;

8) применение минеральных удобрений, химических и биологических средств защиты растений, стимуляторов роста без согласования в установленном законодательством порядке;

9) движение и стоянка транспортных средств (кроме транспорта Учреждения, экстренных, аварийных и надзорных служб, транспорта для проведения хозяйственных мероприятий, связанных с обеспечением функционирования Заказника), за исключением их движения по дорогам общего пользования и стоянки автотранспорта в специально предусмотренных и оборудованных для этих целей местах;

10) организация лагерей, мест отдыха, установка палаток, разведение костров, пользование открытыми источниками огня;

11) уничтожение или повреждение деревьев, кустарников, травянистой растительности;

12) сенокошение и распашка земель;

13) осуществление заготовки и сбора недревесных лесных ресурсов, дикорастущих плодов, ягод, орехов, грибов, других пригодных для употребления в пищу лесных ресурсов, лекарственных растений, за исключением сбора для научных целей, а также заготовки и сбора гражданами таких ресурсов для собственных нужд;

14) уничтожение, добыча и отлов объектов животного мира, за исключением случаев, предусмотренных настоящим Положением;

15) разорение гнезд, нор, сбор яиц и пуха, кроме сбора в научных целях, который проводится в соответствии с требованиями действующего законодательства;

16) обустройство загонов и птичников, прогон, проход и выпас сельскохозяйственных животных;

17) проведение промысловой, спортивной и любительской охоты;

18) нахождение с огнестрельным, пневматическим и охотничьим оружием, за исключением лиц, осуществляющих государственный контроль и надзор, а также лиц, проводящих оперативно-розыскные мероприятия;

19) нахождение с метательным оружием, капканами и другими орудиями охоты, а также с продукцией добывания объектов животного мира

без соответствующих разрешений, предусмотренных действующим законодательством Российской Федерации и Республики Крым;

20) нахождение с собаками охотничьих пород, за исключением используемых при организации мероприятий по охране природных комплексов и объектов, а также при проведении оперативно-розыскных, аварийно-спасательных мероприятий;

21) нанесение на камни и деревья самовольных надписей и знаков;

22) проведение в пределах Заказника археологических исследований без согласования в установленном законодательством порядке;

23) уничтожение или повреждение информационных и охранных знаков, шлагбаумов, элементов благоустройства;

24) рубка, за исключением выборочных санитарных рубок, направленных на ликвидацию последствий стихийных бедствий, обеспечение противопожарной безопасности, расчистки экскурсионных экологических маршрутов, а также просек для существующих линейных объектов (в том числе в случае их реконструкции), которые проводятся в соответствии с нормативными правовыми актами Российской Федерации и Республики Крым;

25) осуществление мероприятий по борьбе с переносчиками инфекционных заболеваний без согласования в установленном законодательством порядке;

4.2. На территории Заказника в установленном порядке разрешается:

1) осуществление Учреждением рекреационной и эколого-просветительской деятельности при соблюдении режима особой охраны Заказника;

2) проведение научных исследований и производственных практик, использование природных ресурсов в научно-исследовательских целях, не разрушающих окружающую среду и не истощающих биологические ресурсы;

3) размещение объектов некапитального строительства и строительство новых линейных объектов, связанных с выполнением задач, возложенных на Заказник, проведение капитального ремонта и реконструкции существующих объектов капитального строительства, линейных объектов в соответствии с действующим законодательством;

4) восстановительные работы и осуществление мероприятий по предотвращению изменений природных комплексов Заказника в результате негативного антропогенного влияния или стихийного бедствия;

5) осуществление противопожарных мероприятий;

6) проведение охоты в целях регулирования численности охотничьих ресурсов, осуществления научно-исследовательской деятельности;

7) проведение спортивных, экологических акций и мероприятий;

8) выполнение уборки аварийных деревьев, а также уборки неликвидной древесины в установленном законом порядке;

9) разведка и добыча лечебных грязей, рапы, минеральной воды при обоснованных лимитах и разрешениях, выданных Минприроды Крыма.

## **5. Виды разрешенного использования земельных участков на территории Заказника**

5.1. Согласно приказу Министерства экономического развития Российской Федерации от 1 сентября 2014 года № 540 «Об утверждении классификатора видов разрешенного использования земельных участков» допускаются следующие виды разрешенного использования земельного участка на территории Заказника, в том числе с кадастровым номером 90:07:000000:906:

основной вид разрешенного использования:

охрана природных территорий (9.1).

Вспомогательные виды разрешенного использования:

обеспечение научной деятельности (3.9), кроме размещения объектов капитального строительства;

природно-познавательный туризм (5.2), кроме размещения объектов капитального строительства;

историко-культурная деятельность (9.3).

## **6. Организация охраны территории Заказника**

6.1. Государственный надзор в области охраны и использования особо охраняемых природных территорий осуществляется Минприроды Крыма при осуществлении регионального государственного экологического надзора в соответствии с законодательством Российской Федерации, Республики Крым в порядке, установленном Советом министров Республики Крым.

6.2. Охрана территории Заказника, его природных комплексов и объектов обеспечивается Учреждением.

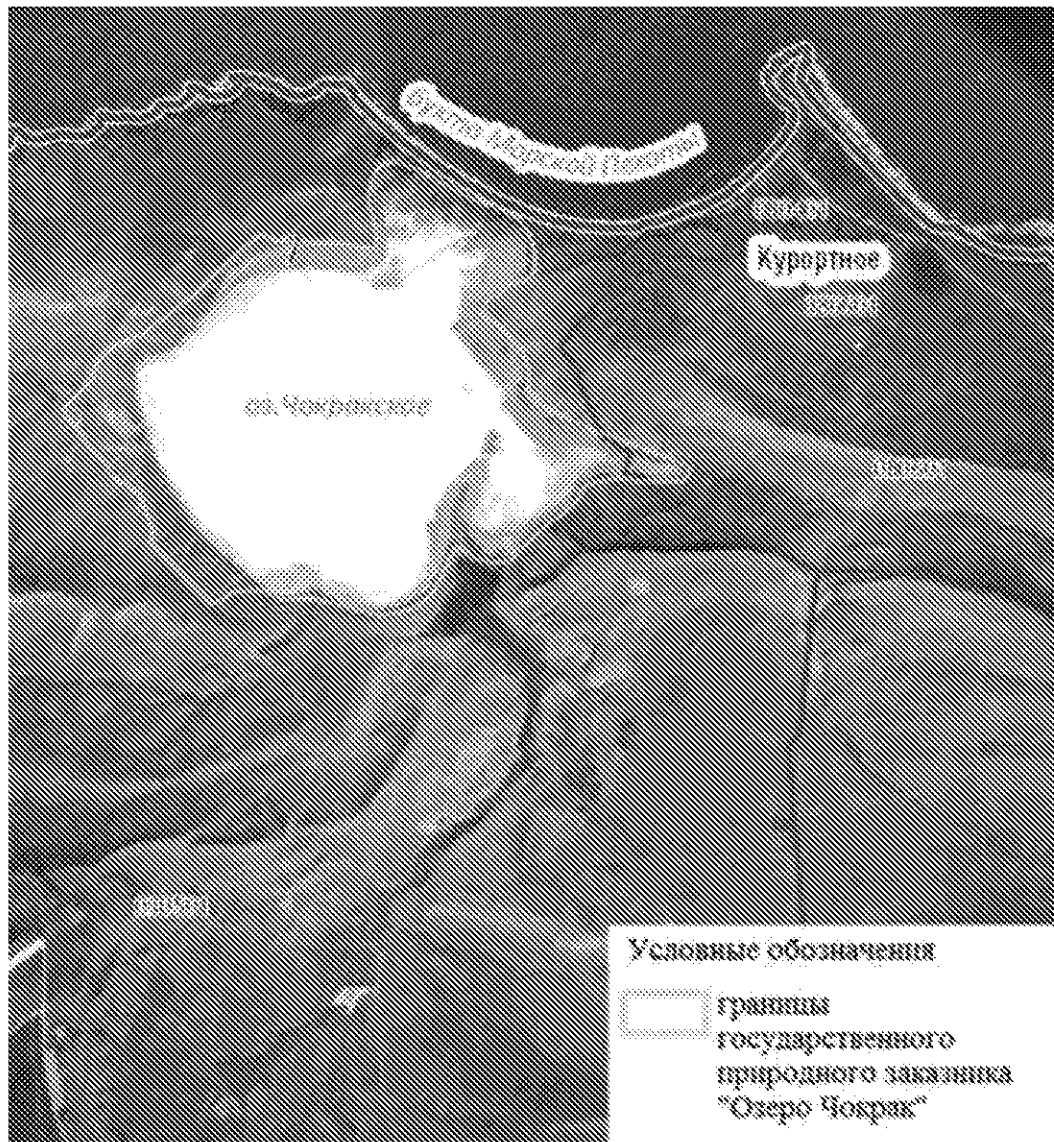
6.3. Ответственность за нарушение режима Заказника устанавливается в соответствии с законодательством Российской Федерации и Республики Крым.

6.4. Посетители Заказника, а также правообладатели земельных участков, которые расположены в границах Заказника, обязаны соблюдать установленный режим особой охраны Заказника и несут за его нарушение административную, уголовную и иную установленную законом ответственность.

6.5. Вред, причиненный природным объектам и комплексам в границах Заказника, подлежит возмещению в соответствии с утвержденными в установленном порядке таксами и методиками исчисления размера ущерба, а при их отсутствии – по фактическим затратам на их восстановление.

Приложение 1  
к Положению  
о государственном  
природном заказнике  
регионального значения  
Республики Крым  
«Озеро Чокрак»

**Границы государственного природного заказника регионального значения Республики Крым «Озеро Чокрак»**



Приложение 2  
к Положению  
о государственном  
природном заказнике  
регионального значения  
Республики Крым  
«Озеро Чокрак»

**Сведения о характерных точках границ государственного  
природного заказника регионального значения  
Республики Крым «Озеро Чокрак»**

Система координат СК-63, система высот – Балтийская, 1977 г.

№ характерных точек границ	Координаты, м	
	X	Y
1	5027840.16	5361083.41
2	5028209.35	5361466.06
3	5028334.16	5361630.12
4	5028280.28	5361781.49
5	5028266.18	5362294.16
6	5028226.93	5362586.20
7	5028340.18	5362579.56
8	5028445.88	5362561.94
9	5028618.53	5362516.14
10	5028780.85	5362536.86
11	5028858.62	5362575.95
12	5028905.08	5362625.20
13	5028936.47	5362707.57
14	5028879.31	5362924.30
15	5028784.06	5363094.87

16	5028622.97	5363394.96
17	5028584.04	5363567.45
18	5028474.05	5363759.95
19	5028367.37	5363840.41
20	5028247.78	5363881.19
21	5028103.68	5363893.10
22	5028007.21	5363860.35
23	5027913.84	5363640.13
24	5027808.13	5363504.48
25	5027725.33	5363458.67
26	5027552.60	5363655.64
27	5027379.01	5363806.72
28	5027228.19	5363854.85
29	5027087.73	5363838.85
30	5026972.11	5363935.83
31	5026781.03	5364350.11
32	5026536.15	5365019.58
33	5026473.53	5365189.90
34	5026427.17	5365174.50
35	5026365.02	5365153.84
36	5026344.12	5364959.68
37	5026370.66	5364543.32
38	5026314.93	5364331.16
39	5026134.96	5364221.29
40	5025937.53	5363939.82

41	5025695.80	5363712.36
42	5025674.92	5363574.82
43	5025707.64	5363421.74
44	5025797.98	5363319.49
45	5025780.53	5363244.80
46	5025413.56	5363072.49
47	5025290.60	5362893.15
48	5025234.22	5362639.46
49	5025314.53	5362323.38
50	5025375.16	5362061.61
51	5025354.02	5361850.20
52	5025408.72	5361712.63
53	5025426.69	5361676.79
54	5025414.36	5361426.86
55	5025333.62	5361297.95
56	5025312.66	5361243.97
57	5025808.55	5360733.25
58	5025921.30	5360761.44
59	5026224.36	5360630.24
60	5026304.78	5360484.39
61	5026562.58	5360254.06
62	5026886.74	5360003.89
63	5027151.00	5360239.96
64	5027324.71	5360308.90
65	5027433.37	5360447.17

66	5027516.84	5360674.29
1	5027840.16	5361083.41

Приложение 13  
к постановлению  
Совета министров Республики Крым  
от 24 мая 2016 года № 222  
(в редакции постановления  
Совета министров Республики Крым  
от 9 февраля 2021 года № 65)

**ПОЛОЖЕНИЕ**  
**О ГОСУДАРСТВЕННОМ ПРИРОДНОМ ЗАКАЗНИКЕ**  
**РЕГИОНАЛЬНОГО ЗНАЧЕНИЯ РЕСПУБЛИКИ КРЫМ**  
**«ДЖАНГУЛЬСКОЕ ОПОЛЗНЕВОЕ ПОБЕРЕЖЬЕ»**

**1. Общие положения**

1.1. Государственный природный заказник регионального значения Республики Крым «Джангульское оползневое побережье» (далее – Заказник) в соответствии с распоряжением Совета министров Республики Крым от 05 февраля 2015 года № 69-р «Об утверждении Перечня особо охраняемых природных территорий регионального значения Республики Крым» является особо охраняемой природной территорией.

1.2. Заказник имеет профиль комплексного (ландшафтного) и предназначен для сохранения и восстановления природных комплексов (природных ландшафтов).

1.3. Заказник создан без ограничения срока действия.

1.4. Заказник находится в ведении Министерства экологии и природных ресурсов Республики Крым (далее – Минприроды Крыма).

1.5. Управление Заказником, оказание рекреационных услуг и услуг по обеспечению функционирования Заказника, а также выполнение мероприятий по сохранению биологического разнообразия и поддержанию в естественном состоянии природных комплексов и объектов на территории Заказника осуществляются Государственным бюджетным учреждением Республики Крым национальный природный парк «Тарханкутский» (далее – Учреждение).

1.6. Осуществление деятельности на территории Заказника, не противоречащей режиму особой охраны территории Заказника, установленному настоящим Положением, предварительно согласовывается с Учреждением.

1.7. Общая площадь территории Заказника составляет 100,83 га.

1.8. Оказание Учреждением платных услуг осуществляется в соответствии с действующим законодательством.

## 2. Границы Заказника

2.1. Заказник расположен на северо-западном побережье Тарханкутского полуострова в Черноморском районе Республики Крым, в 5 км к северо-востоку от с. Оленевка, в 13 км от районного центра пгт Черноморское. Он занимает оригинальный участок прибрежного оползневого побережья между с. Оленевка и пгт Черноморское: между балками Очеретай на юго-западе и Малый Кастель на северо-востоке.

Протяженность Заказника по береговой линии составляет около 4 км, что позволяет охватить наиболее ценные ландшафтные комплексы и формы рельефа. Вглубь территории граница объекта уходит на 200 - 300 м от береговой полосы, что позволяет заключить в пределы границ все наиболее важные для сохранения биоразнообразия местообитания. Таким образом, северо-западной границей ландшафтного Заказника является береговая полоса (урез) Черного моря, северо-восточной – условная линия, проходящая вдоль побережья на расстоянии 200 - 300 м от береговой полосы. За счет изрезанности береговой линии эта граница является ломаной, точками перегиба являются точки в днищах четвертой и пятой балок, считая с юго-западной границы территории Заказника. Точки перегиба располагаются в днищах балок в трехстах метрах от их устьев (на границе с береговой полосой моря).

2.2. Границы и особенности режима особой охраны Заказника учитываются при разработке документов территориального планирования.

2.3. Границы Заказника обозначаются на местности специальными информационными знаками, устанавливаемыми по периметру границ его территории.

2.4. Границы Заказника представлены в приложении 1 к настоящему Положению.

2.5. Сведения о характерных точках границ Заказника представлены в приложении 2 к настоящему Положению.

2.6. Сведения о границах Заказника внесены в Единый государственный реестр недвижимости (учетный номер 90.00.2.134).

## 3. Цель создания и задачи Заказника

3.1. Заказник создан с целью охраны, сохранения ценного в научном, эстетическом, водоохранном отношении природного эталона, иллюстрирующего абразионную работу моря у высокого крутостенного известнякового отторженца (формирование мыса), с раритетной флорой и фауной.

3.2. Заказник создан для выполнения следующих задач:  
сохранение и восстановление ценного природного ландшафта Джангульского оползневого побережья;  
сохранение, восстановление и воспроизводство редких и находящихся

под угрозой исчезновения объектов растительного и животного мира и среды их обитания;

экологическое просвещение;

осуществление разрешенной рекреационной деятельности при соблюдении установленного на территории Заказника режима особой охраны;

осуществление экологического мониторинга;

проведение научных исследований.

#### **4. Режим особой охраны территории Заказника**

4.1. На территории Заказника запрещается любая деятельность, которая может нанести ущерб природным комплексам и объектам растительного и животного мира, культурно-историческим объектам и которая противоречит его целям и задачам, в том числе:

1) строительство объектов капитального строительства;

2) размещение объектов некапитального строительства, линейных объектов, не связанных с выполнением задач, возложенных на Заказник;

3) проведение мелиоративных и любых других работ, которые могут привести к изменению гидрологического и гидрохимического режимов;

4) засорение и загрязнение территории Заказника и его водных объектов

5) пускание палов, выжигание растительности;

6) пользование недрами, за исключением использования подземных вод и родникового стока на территории Заказника, которые используются для целей питьевого и хозяйственно-бытового водоснабжения, при условии отсутствия негативного влияния на природные комплексы и объекты Заказника, при наличии разрешительных документов в соответствии с законодательством Российской Федерации;

7) уничтожение и повреждение форм рельефа и геологических отслоений, сбор образцов горных пород и минералов, остатков ископаемой флоры и фауны (кроме сбора для научных целей в установленном законодательством порядке);

8) размещение скотомогильников, создание объектов размещения отходов производства и потребления, хранение радиоактивных, взрывчатых, токсичных, отравляющих и ядовитых веществ;

9) применение минеральных удобрений, химических и биологических средств защиты растений, стимуляторов роста без согласования в установленном законодательством порядке;

10) движение и стоянка транспортных средств (кроме транспорта Учреждения, экстренных, аварийных и надзорных служб, транспорта для проведения хозяйственных мероприятий, связанных с обеспечением функционирования Заказника), за исключением их движения по дорогам общего пользования и стоянки автотранспорта в специально предусмотренных и оборудованных для этих целей местах;

11) организация лагерей, мест отдыха, установка палаток, разведение

костров, пользование открытыми источниками огня;

12) уничтожение или повреждение деревьев, кустарников, травянистой растительности;

13) сенокосение и распашка земель;

14) осуществление заготовки и сбора недревесных лесных ресурсов, дикорастущих плодов, ягод, орехов, грибов, других пригодных для употребления в пищу лесных ресурсов, лекарственных растений, за исключением сбора для научных целей, а также заготовки и сбора гражданами таких ресурсов для собственных нужд;

15) уничтожение, добыча и отлов объектов животного мира;

16) разорение гнезд, нор, сбор яиц и пуха, кроме сбора в научных целях, который проводится в соответствии с требованиями действующего законодательства;

17) обустройство загонов и птичников, прогон, проход и выпас сельскохозяйственных животных;

18) проведение промысловой, спортивной и любительской охоты;

19) нахождение с огнестрельным, пневматическим и охотничьим оружием, за исключением лиц, осуществляющих государственный контроль и надзор, а также лиц, проводящих оперативно-розыскные мероприятия;

20) нахождение с метательным оружием, капканами и другими орудиями охоты, а также с продукцией добывания объектов животного мира без соответствующих разрешений, предусмотренных действующим законодательством Российской Федерации и Республики Крым;

21) нахождение с собаками охотничьих пород, за исключением используемых при организации мероприятий по охране природных комплексов и объектов, а также при проведении оперативно-розыскных и аварийно-спасательных мероприятий;

22) нанесение на камни и деревья самовольных надписей и знаков;

23) проведение в пределах Заказника археологических исследований без согласования в установленном законодательством порядке;

24) уничтожение или повреждение информационных и охранных знаков, шлагбаумов, элементов благоустройства;

25) рубка, за исключением выборочных санитарных рубок, направленных на ликвидацию последствий стихийных бедствий, обеспечение противопожарной безопасности, расчистки экскурсионных экологических маршрутов, а также просек для существующих линейных объектов (в том числе в случае их реконструкции), которые проводятся в соответствии с нормативными правовыми актами Российской Федерации и Республики Крым;

26) осуществление мероприятий по борьбе с переносчиками инфекционных заболеваний без согласования в установленном законодательством порядке;

27) проход по территории вне экскурсионных экологических маршрутов.

4.2. На территории Заказника в установленном порядке разрешается:

- 1) осуществление Учреждением рекреационной и эколого-просветительской деятельности при соблюдении режима особой охраны Заказника;
- 2) проведение научных исследований и производственных практик, использование природных ресурсов в научно-исследовательских целях, не разрушающих окружающую среду и не истощающих биологические ресурсы;
- 3) размещение объектов некапитального строительства и строительство новых линейных объектов, связанных с выполнением задач, возложенных на Заказник, проведение капитального ремонта и реконструкции существующих объектов капитального строительства, линейных объектов в соответствии с действующим законодательством;
- 4) осуществление противопожарных и санитарных мероприятий, которые не нарушают режима территории;
- 5) восстановительные работы и осуществление мероприятий по предотвращению изменений природных комплексов Заказника в результате негативного антропогенного влияния или стихийного бедствия;
- 6) проведение спортивных, экологических акций и мероприятий.

## **5. Виды разрешенного использования земельных участков на территории Заказника**

5.1. Согласно приказу Министерства экономического развития Российской Федерации от 1 сентября 2014 года № 540 «Об утверждении классификатора видов разрешенного использования земельных участков» допускаются следующие виды разрешенного использования земельного участка с кадастровым номером 90:00:000000:750 на территории Заказника:

основной вид разрешенного использования:

охрана природных территорий (9.1).

Вспомогательные виды разрешенного использования:

обеспечение научной деятельности (3.9), кроме размещения объектов капитального строительства;

природно-познавательный туризм (5.2), кроме размещения объектов капитального строительства;

историко-культурная деятельность (9.3).

## **6. Организация охраны территории Заказника**

6.1. Государственный надзор в области охраны и использования особо охраняемых природных территорий осуществляется Минприроды Крыма при осуществлении регионального, государственного экологического надзора в соответствии с законодательством Российской Федерации, Республики Крым в порядке, установленном Советом министров Республики Крым.

6.2. Охрана территории Заказника, его природных комплексов и объектов обеспечивается Учреждением.


6.3. Ответственность за нарушение режима Заказника устанавливается в соответствии с законодательством Российской Федерации и Республики Крым.

6.4. Посетители Заказника, а также правообладатели земельных участков, которые расположены в границах Заказника, обязаны соблюдать установленный режим особой охраны Заказника и несут за его нарушение административную, уголовную и иную установленную законом ответственность.

6.5. Вред, причиненный природным объектам и комплексам в границах Заказника, подлежит возмещению в соответствии с утвержденными в установленном порядке таксами и методиками исчисления размера ущерба, а при их отсутствии - по фактическим затратам на их восстановление.

Приложение 1  
к Положению  
о государственном  
природном заказнике  
регионального значения  
Республики Крым  
«Джангульское оползневое  
побережье»

**Границы государственного природного заказника регионального значения Республики Крым «Джангульское оползневое побережье»**



Приложение 2  
к Положению  
о государственном  
природном заказнике  
регионального значения  
Республики Крым  
«Джангульское оползневое  
побережье»

**Сведения о характерных точках границ государственного природного  
заказника регионального значения Республики Крым  
«Джангульское оползневое побережье»**

Система координат СК-63, система высот – Балтийская, 1977 г.

№ характерных точек границ	Координаты, м	
	X	Y
1	5027147,95	5065381,67
2	5027175,41	5065344,98
3	5027195,70	5065358,03
4	5027215,40	5065389,88
5	5027249,51	5065440,48
6	5027314,05	5065509,33
7	5027336,23	5065518,50
8	5027347,25	5065525,01
9	5027355,80	5065546,22
10	5027400,46	5065575,90
11	5027418,92	5065593,47
12	5027462,06	5065652,39
13	5027509,44	5065716,41
14	5027541,17	5065747,82
15	5027551,10	5065779,30

16	5027588,98	5065824,28
17	5027625,27	5065852,30
18	5027641,07	5065869,33
19	5027697,37	5066051,88
20	5027719,95	5066113,62
21	5027746,40	5066161,87
22	5027760,13	5066179,88
23	5027777,87	5066195,28
24	5027795,04	5066209,76
25	5027830,76	5066252,87
26	5027877,63	5066295,06
27	5027930,54	5066330,37
28	5028013,88	5066431,27
29	5028035,74	5066476,98
30	5028056,97	5066515,10
31	5028063,06	5066537,90
32	5028070,63	5066566,28
33	5028092,68	5066594,66
34	5028106,93	5066629,41
35	5028136,76	5066663,86
36	5028173,60	5066712,80
37	5028201,95	5066739,18
38	5028229,18	5066771,76
39	5028251,95	5066816,61
40	5028282,69	5066862,20
41	5028288,63	5066893,53

42	5028320,77	5066938,39
43	5028338,28	5066962,84
44	5028365,13	5066987,50
45	5028399,27	5067001,67
46	5028423,63	5067006,53
47	5028473,79	5067005,34
48	5028490,66	5067016,29
49	5028500,62	5067024,95
50	5028505,54	5067047,86
51	5028552,84	5067138,08
52	5028577,69	5067163,00
53	5028584,27	5067178,74
54	5028595,94	5067197,91
55	5028621,48	5067228,19
56	5028663,88	5067283,12
57	5028694,94	5067331,83
58	5028706,87	5067364,40
59	5028720,60	5067379,71
60	5028742,62	5067378,37
61	5028752,45	5067374,92
62	5028769,41	5067388,90
63	5028769,27	5067424,39
64	5028779,31	5067441,21
65	5028797,11	5067452,54
66	5028821,11	5067456,01
67	5028850,87	5067459,51

68	5028893,85	5067474,78
69	5028955,95	5067510,33
70	5029023,89	5067542,75
71	5029070,80	5067572,32
72	5029091,73	5067594,88
73	5029164,61	5067639,89
74	5029239,28	5067696,25
75	5029345,90	5067744,42
76	5029435,08	5067804,02
77	5029508,37	5067867,80
78	5029573,17	5067933,17
79	5029581,57	5067933,81
80	5029589,09	5067941,08
81	5029579,82	5067950,91
82	5029599,11	5067970,71
83	5029599,64	5067982,01
84	5029610,82	5067993,24
85	5029608,39	5067999,22
86	5029620,42	5068031,37
87	5029634,26	5068046,60
88	5029641,89	5068054,98
89	5029641,90	5068061,80
90	5029641,89	5068065,44
91	5029645,86	5068067,45
92	5029652,24	5068065,17
93	5029655,12	5068064,35

94	5029662,87	5068067,82
95	5029661,21	5068076,83
96	5029668,20	5068082,91
97	5029681,50	5068073,02
98	5029702,13	5068087,99
99	5029709,10	5068105,63
100	5029733,82	5068130,51
101	5029747,61	5068135,90
102	5029751,90	5068140,08
103	5029754,62	5068158,20
104	5029779,85	5068180,55
105	5029792,39	5068225,11
106	5029804,92	5068230,24
107	5029872,57	5068240,61
108	5029888,34	5068249,46
109	5029915,99	5068292,46
110	5029997,66	5068387,08
111	5029937,17	5068436,19
112	5029794,68	5068552,74
113	5029323,88	5068110,81
114	5028476,76	5067521,75
115	5027319,67	5065864,52
116	5027225,71	5065600,35
1	5027147,95	5065381,67