



РЕСПУБЛИКА КРЫМ

СОВЕТ МИНИСТРОВ

РАДА МІНІСТРІВ
НАЗИРЛЕР ШУРАСЫ

ПОСТАНОВЛЕНИЕ

2 октября 2018 г. 479
от _____ № _____
г. Симферополь

*О внесении изменений в постановление
Совета министров Республики Крым
от 10 октября 2017 года № 513*


В соответствии со статьёй 26 Федерального закона от 14 марта 1995 года № 33-ФЗ «Об особо охраняемых природных территориях», статьёй 84 Конституции Республики Крым, статьёй 8 Закона Республики Крым от 10 ноября 2014 года № 5-ЗРК/2014 «Об особо охраняемых природных территориях Республики Крым», статьёй 41 Закона Республики Крым от 29 мая 2014 года № 5-ЗРК «О системе исполнительных органов государственной власти Республики Крым»

Совет министров Республики Крым **постановляет:**

Внести изменения в постановление Совета министров Республики Крым от 10 октября 2017 года № 513 «Об утверждении положений о памятниках природы регионального значения Республики Крым», изложив приложения 1-28 к нему в новой редакции (прилагаются).

Глава Республики Крым,
Председатель Совета министров
Республики Крым

Заместитель Председателя
Совета министров Республики Крым –
руководитель Аппарата
Совета министров Республики Крым



С. АКСЁНОВ

Л. ОПАНАСЮК

Приложение 1
к постановлению Совета министров
Республики Крым
от 10 октября 2017 года № 513
(в редакции постановления
Совета министров Республики Крым
от «2» октября 2018 года № 449)

ПОЛОЖЕНИЕ О ПАМЯТНИКЕ ПРИРОДЫ РЕГИОНАЛЬНОГО ЗНАЧЕНИЯ «ДУБ-БОГАТЫРЬ ТАВРИДЫ»

1. Общие положения

1.1. Памятник природы регионального значения «Дуб-богатырь Тавриды» (далее - Памятник природы) в соответствии с распоряжением Совета министров Республики Крым от 05 февраля 2015 года № 69-р «Об утверждении Перечня особо охраняемых природных территорий регионального значения Республики Крым» является особо охраняемой природной территорией.

1.2. Памятник природы создан без ограничения срока действия.

1.3. Памятник природы находится в ведении Министерства экологии и природных ресурсов Республики Крым (далее - Минприроды Крыма).

1.4. Общая площадь территории Памятника природы составляет 0,067 га.

2. Границы Памятника природы

2.1. Памятник природы расположен на территории Детского парка городского округа Симферополь.

2.2. Границы и особенности режима особой охраны Памятника природы учитываются при разработке планов и перспектив экономического и социального развития, подготовке документов территориального планирования, проведении инвентаризации земель.

2.3. Границы Памятника природы представлены в приложении 1 к настоящему Положению.

2.4. Сведения о характерных точках границы Памятника природы представлены в приложении 2 к настоящему Положению.

2.5. Сведения о границах Памятника природы внесены в Единый государственный реестр недвижимости как зона с особыми условиями использования территории с присвоением учетного номера 90.22.2.109.

3. Цель создания и задачи Памятника природы

3.1. Памятник природы создан с целью охраны и сохранения в природном состоянии ценного в научном, эстетическом отношении дуба черешчатого (*лат. Quercus robur* L.) возрастом более 600 лет.

3.2. Основными задачами Памятника природы являются:

охрана и сохранение в природном состоянии Памятника природы;
экологическое просвещение;
осуществление разрешенной рекреационной деятельности при соблюдении установленного режима особой охраны;
осуществление экологического мониторинга;
проведение научных исследований.

4. Режим особой охраны территории Памятника природы

4.1. На территории Памятника природы запрещается или ограничивается любая деятельность, если она противоречит целям его создания или причиняет вред природным комплексам и их компонентам.

4.2. На территории Памятника природы с целью обеспечения выполнения им основных задач по сохранению и охране природных комплексов запрещается:

- 1) строительство и размещение стационарных и временных сооружений, не связанных с выполнением задач, возложенных на Памятник природы;
- 2) нарушение почвенного покрова, проведение земляных работ и распашка земель, за исключением работ, связанных с осуществлением противопожарных мероприятий и проведением научных исследований;
- 3) проведение мелиоративных и любых других работ, которые могут привести к изменению гидрологического и гидрохимического режимов;
- 4) засорение и загрязнение территории Памятника природы;
- 5) пускание палов, выжигание растительности;
- 6) проведение взрывных работ;
- 7) пользование недрами;
- 8) осуществление сбора и заготовки семян без разрешений, предусмотренных нормативными правовыми актами Российской Федерации и Республики Крым, и согласования в установленном законодательством порядке;
- 9) уничтожение или повреждение деревьев, кустарников, травянистой растительности;
- 10) применение ядохимикатов, минеральных удобрений, химических средств защиты растений и стимуляторов роста без согласования в установленном законодательством порядке;
- 11) разорение гнезд, нор, сбор яиц и пуха, кроме сбора в научных целях, который проводится в соответствии с требованиями действующего законодательства и по согласованию с уполномоченными органами;
- 12) создание объектов размещения отходов производства и потребления,

радиоактивных, химических, взрывчатых, токсичных, отравляющих и ядовитых веществ;

13) проезд по территории Памятника природы всех видов транспортных средств (кроме транспорта экстренных, аварийных и надзорных служб, транспорта для проведения хозяйственных мероприятий, связанных с обеспечением функционирования Памятника природы);

14) нанесение самовольных надписей и знаков;

15) уничтожение или повреждение информационных и охранных знаков;

16) хозяйственная и иная деятельность, которая может оказать негативное воздействие на природные объекты и комплексы Памятника природы.

4.3. На территории Памятника природы в установленном порядке разрешается:

1) осуществление рекреационной и эколого-просветительской деятельности по согласованию с Минприроды Крыма;

2) проведение научных исследований, использование природных ресурсов в научно-исследовательских целях, не разрушающих окружающую среду и не истощающих биологические ресурсы, по согласованию с Минприроды Крыма;

3) проведение ремонта и реконструкции существующих, а также строительство и размещение новых стационарных и временных сооружений, связанных с выполнением задач, возложенных на Памятник природы, по согласованию с Минприроды Крыма;

4) реконструкция и капитальный ремонт существующих линейных сооружений в соответствии с действующим законодательством;

5) осуществление противопожарных мероприятий;

6) восстановительные работы и осуществление мероприятий по предотвращению изменений природных комплексов Памятника природы в результате негативного антропогенного влияния или стихийного бедствия;

7) удаление частей Памятника природы, представляющих угрозу для жизни и здоровья людей, по согласованию с Минприроды Крыма;

8) иная деятельность, не противоречащая целям и задачам Памятника природы.

5. Организация охраны территории Памятника природы

5.1. Государственный надзор в области охраны и использования особо охраняемых природных территорий осуществляется Минприроды Крыма при осуществлении регионального государственного экологического надзора в соответствии с законодательством Российской Федерации, Республики Крым в порядке, установленном Советом министров Республики Крым.

5.2. Ответственность за нарушение режима Памятника природы устанавливается в соответствии с законодательством Российской Федерации и Республики Крым.

5.3. Собственники, владельцы и пользователи земельных участков,

которые расположены в границах Памятника природы, обязаны соблюдать установленный режим особой охраны Памятника природы и несут за его нарушение административную, уголовную и иную установленную законом ответственность.

5.4. Вред, причиненный природному объекту и его комплексам, подлежит возмещению в соответствии с утвержденными в установленном порядке таксами и методиками исчисления размера ущерба, а при их отсутствии - по фактическим затратам на их восстановление.

**Заместитель Председателя
Совета министров Республики Крым
руководитель Аппарата
Совета министров Республики Крым**



Л. ОПАНАСЮК

Приложение 1
к Положению о памятнике
природы регионального
значения Республики Крым
«Дуб-богатырь Тавриды»

**Границы памятника природы регионального значения
Республики Крым «Дуб-богатырь Тавриды»**



Приложение 2
к Положению о памятнике
природы регионального
значения Республики Крым
«Дуб-богатырь Тавриды»

**Сведения о характерных точках границ памятника природы регионального
значения Республики Крым «Дуб-богатырь Тавриды»**

номер точки	X	Y
1	4971788.08	5190450.55
2	4971784.73	5190455.03
3	4971778.59	5190458.40
4	4971773.31	5190458.85
5	4971768.41	5190457.52
6	4971763.08	5190453.32
7	4971760.22	5190447.47
8	4971760.02	5190442.07
9	4971763.89	5190433.81
10	4971770.26	5190429.82
11	4971778.38	5190429.60
12	4971785.00	5190433.27
13	4971788.75	5190439.09
14	4971789.59	5190444.03
1	4971788.08	5190450.55

Приложение 2
к постановлению Совета министров
Республики Крым
от 10 октября 2017 года № 513
(в редакции постановления
Совета министров Республики Крым
от «2» сентября 2018 года № 449)

ПОЛОЖЕНИЕ О ПАМЯТНИКЕ ПРИРОДЫ РЕГИОНАЛЬНОГО ЗНАЧЕНИЯ «ПЯТИСТВОЛЬНЫЙ КАШТАН»

1. Общие положения

1.1. Памятник природы регионального значения «Пятиствольный каштан» (далее - Памятник природы) в соответствии с распоряжением Совета министров Республики Крым от 5 февраля 2015 года № 69-р «Об утверждении Перечня особо охраняемых природных территорий регионального значения Республики Крым» является особо охраняемой природной территорией.

1.2. Памятник природы создан без ограничения срока действия.

1.3. Памятник природы находится в ведении Министерства экологии и природных ресурсов Республики Крым (далее - Минприроды Крыма).

1.4. Общая площадь территории Памятника природы составляет 0,0323 га.

2. Границы Памятника природы

2.1. Памятник природы расположен по ул. Фрунзе, 30, Киевский район городского округа Симферополь Республики Крым.

2.2. Границы и особенности режима особой охраны Памятника природы учитываются при разработке планов и перспектив экономического и социального развития, подготовке документов территориального планирования, проведении инвентаризации земель.

2.3. Границы Памятника природы представлены в приложении 1 к настоящему Положению.

2.4. Сведения о характерных точках границы Памятника природы представлены в приложении 2 к настоящему Положению.

2.5. Сведения о границах Памятника природы внесены в Единый государственный реестр недвижимости как зона с особыми условиями использования территории с присвоением учетного номера 90.22.2.110.

3. Цель создания и задачи Памятника природы

3.1. Памятник природы создан с целью охраны и сохранения в природном состоянии ценного в научном, эстетическом отношении конского каштана (*лат. Aesculus*) возрастом более 185 лет.

3.2. Основными задачами Памятника природы являются:
охрана и сохранение в природном состоянии Памятника природы;
экологическое просвещение;
осуществление разрешенной рекреационной деятельности при соблюдении установленного режима особой охраны;
осуществление экологического мониторинга;
проведение научных исследований.

4. Режим особой охраны территории Памятника природы

4.1. На территории Памятника природы запрещается или ограничивается любая деятельность, если она противоречит целям его создания или причиняет вред природным комплексам и их компонентам.

4.2. На территории Памятника природы с целью обеспечения выполнения им основных задач по сохранению и охране природных комплексов запрещается:

- 1) строительство и размещение стационарных и временных сооружений, не связанных с выполнением задач, возложенных на Памятник природы;
- 2) нарушение почвенного покрова, проведение земляных работ и распашка земель, за исключением работ, связанных с осуществлением противопожарных мероприятий и проведением научных исследований;
- 3) проведение мелиоративных и любых других работ, которые могут привести к изменению гидрологического и гидрохимического режимов;
- 4) засорение и загрязнение территории Памятника природы;
- 5) пускание палов, выжигание растительности;
- 6) проведение взрывных работ;
- 7) пользование недрами;
- 8) осуществление сбора и заготовки семян без разрешений, предусмотренных нормативными правовыми актами Российской Федерации и Республики Крым, и согласования в установленном законодательством порядке;
- 9) уничтожение или повреждение деревьев, кустарников, травянистой растительности;
- 10) применение ядохимикатов, минеральных удобрений, химических средств защиты растений и стимуляторов роста без согласования с уполномоченными органами и Минприроды Крыма;
- 11) разорение гнезд, нор, сбор яиц и пуха, кроме сбора в научных целях, который проводится в соответствии с требованиями действующего законодательства и по согласованию в установленном законодательством порядке;

12) создание объектов размещения отходов производства и потребления, радиоактивных, химических, взрывчатых, токсичных, отравляющих и ядовитых веществ;

13) проезд по территории Памятника природы всех видов транспортных средств (кроме транспорта экстренных, аварийных и надзорных служб, транспорта для проведения хозяйственных мероприятий, связанных с обеспечением функционирования Памятника природы);

14) нанесение самовольных надписей и знаков;

15) уничтожение или повреждение информационных и охранных знаков;

16) хозяйственная и иная деятельность, которая может оказать негативное воздействие на природные объекты и комплексы Памятника природы.

4.3. На территории Памятника природы в установленном порядке разрешается:

1) осуществление рекреационной и эколого-просветительской деятельности, по согласованию с Минприроды Крыма;

2) проведение научных исследований, использование природных ресурсов в научно-исследовательских целях, не разрушающих окружающую среду и не истощающих биологические ресурсы, по согласованию с Минприроды Крыма;

3) проведение ремонта и реконструкции существующих, а также строительство и размещение новых стационарных и временных сооружений, связанных с выполнением задач, возложенных на Памятник природы, по согласованию с Минприроды Крыма;

4) реконструкция и капитальный ремонт существующих линейных сооружений в соответствии с действующим законодательством;

5) осуществление противопожарных мероприятий;

6) восстановительные работы и осуществление мероприятий по предотвращению изменений природных комплексов Памятника природы в результате негативного антропогенного влияния или стихийного бедствия;

7) удаление частей Памятника природы, представляющих угрозу для жизни и здоровья людей, по согласованию с Минприроды Крыма;

8) иная деятельность, не противоречащая целям и задачам Памятника природы.

5. Организация охраны территории Памятника природы


5.1. Государственный надзор в области охраны и использования особо охраняемых природных территорий осуществляется Минприроды Крыма при осуществлении регионального государственного экологического надзора в соответствии с законодательством Российской Федерации, Республики Крым в порядке, установленном Советом министров Республики Крым.

5.2. Ответственность за нарушение режима Памятника природы устанавливается в соответствии с законодательством Российской Федерации и Республики Крым.

5.3. Собственники, владельцы и пользователи земельных участков, которые расположены в границах Памятника природы, обязаны соблюдать установленный режим особой охраны Памятника природы и несут за его нарушение административную, уголовную и иную установленную законом ответственность.

5.4. Вред, причиненный природному объекту и его комплексам, подлежит возмещению в соответствии с утвержденными в установленном порядке таксами и методиками исчисления размера ущерба, а при их отсутствии - по фактическим затратам на их восстановление.

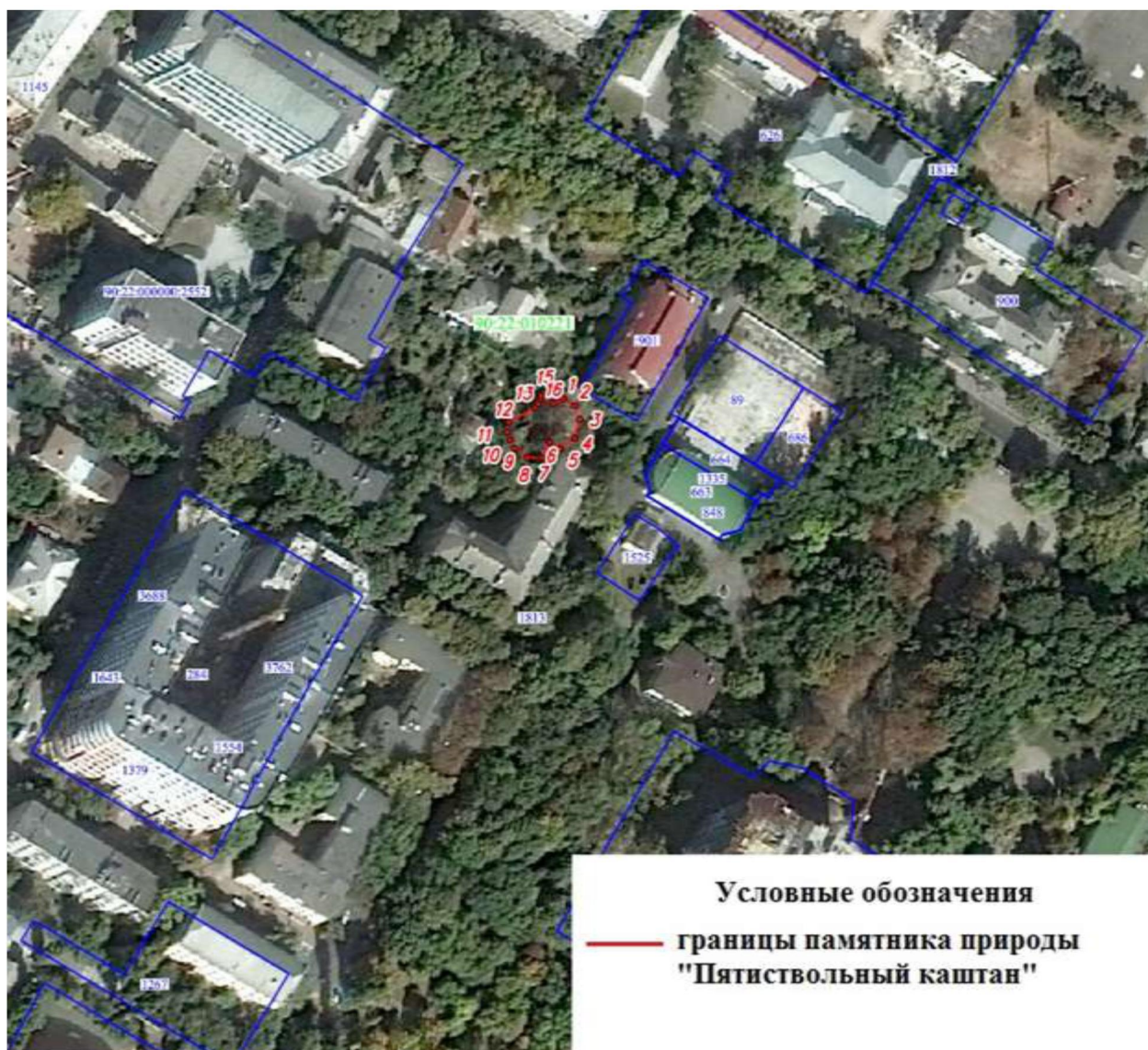
**Заместитель Председателя
Совета министров Республики Крым –
руководитель Аппарата
Совета министров Республики Крым**



Л. ОПАНАСЮК

Приложение 1
к Положению о памятнике
природы регионального
значения Республики Крым
«Пятиствольный каштан»

**Границы памятника природы регионального значения
Республики Крым «Пятиствольный каштан»**



Приложение 2
к Положению о памятнике
природы регионального
значения Республики Крым
«Пятиствольный каштан»

**Сведения о характерных точках границ памятника природы регионального
значения Республики Крым «Пятиствольный каштан»**

Номер точки	X	Y
1	4971459.24	5191232.31
2	4971456.90	5191236.20
3	4971452.47	5191237.91
4	4971446.15	5191236.06
5	4971442.72	5191231.38
6	4971444.77	5191227.97
7	4971439.65	5191225.10
8	4971439.66	5191220.39
9	4971442.83	5191216.29
10	4971445.54	5191214.50
11	4971448.18	5191213.78
12	4971451.55	5191214.16
13	4971456.37	5191222.92
14	4971457.64	5191223.99
15	4971460.26	5191224.88
16	4971457.75	5191229.00
1	4971459.24	5191232.31

Приложение 3
к постановлению Совета министров
Республики Крым
от 10 октября 2017 года № 513
(в редакции постановления
Совета министров Республики Крым
от « 2 » октября 2018 года № 478)

ПОЛОЖЕНИЕ О ПАМЯТНИКЕ ПРИРОДЫ РЕГИОНАЛЬНОГО ЗНАЧЕНИЯ «СУВОРОВСКИЙ ДУБ»

1. Общие положения

1.1. Памятник природы регионального значения «Суворовский дуб» (далее - Памятник природы) в соответствии с распоряжением Совета министров Республики Крым от 5 февраля 2015 года № 69-р «Об утверждении Перечня особо охраняемых природных территорий регионального значения Республики Крым» является особо охраняемой природной территорией.

1.2. Памятник природы создан без ограничения срока действия.

1.3. Памятник природы находится в ведении Министерства экологии и природных ресурсов Республики Крым (далее - Минприроды Крыма).

1.4. Управление Памятником природы, выполнение работ и оказание услуг по обеспечению функционирования Памятника природы, а также мероприятий по сохранению биологического разнообразия и поддержанию в естественном состоянии природных комплексов и объектов на территории Памятника природы осуществляется Государственным автономным учреждением Республики Крым «Управление особо охраняемыми природными территориями Республики Крым» (далее - ГАУ РК «УООПТ РК»).

1.5. Общая площадь территории Памятника природы составляет 0,09 га.

2. Границы Памятника природы

2.1. Памятник природы расположен в с. Яблочное муниципального образования Белогорский район Республики Крым.

2.2. Границы и особенности режима особой охраны Памятника природы учитываются при разработке планов и перспектив экономического и социального развития, подготовке документов территориального планирования, проведении инвентаризации земель.

2.3. Границы Памятника природы представлены в приложении 1 к настоящему Положению.

2.4. Сведения о характерных точках границы Памятника природы

представлены в приложении 2 к настоящему Положению.

2.5. Сведения о границах Памятника природы внесены в Единый государственный реестр недвижимости как зона с особыми условиями использования территории с присвоением учётного номера 90.02.2.4.

3. Цель создания и задачи Памятника природы

3.1. Памятник природы создан с целью охраны и сохранения в природном состоянии ценного в научном, эстетическом отношении дерева - дуба черешчатого (*лат. Quercus robur L.*) в возрасте более 750 лет.

3.2. Основными задачами Памятника природы являются:

охрана и сохранение в природном состоянии Памятника природы;
экологическое просвещение;
осуществление разрешённой рекреационной деятельности при соблюдении установленного режима особой охраны;
осуществление экологического мониторинга;
проведение научных исследований.

4. Режим особой охраны территории Памятника природы

4.1. На территории Памятника природы запрещается или ограничивается любая деятельность, если она противоречит целям его создания или причиняет вред природным комплексам и их компонентам.

4.2. На территории Памятника природы с целью обеспечения выполнения им основных задач по сохранению и охране природных комплексов запрещается:

- 1) строительство и размещение стационарных и временных сооружений, не связанных с выполнением задач, возложенных на Памятник природы;
- 2) нарушение почвенного покрова, проведение земляных работ и распашка земель, за исключением работ, связанных с осуществлением противопожарных мероприятий и проведением научных исследований;
- 3) проведение мелиоративных и любых других работ, которые могут привести к изменению гидрологического и гидрохимического режимов;
- 4) загрязнение и засорение территории Памятника природы;
- 5) пускание палов, выжигание растительности;
- 6) проведение взрывных работ;
- 7) пользование недрами;
- 8) уничтожение и повреждение форм рельефа и геологических отслоений, сбор образцов горных пород и минералов, остатков ископаемой флоры и фауны (кроме сбора для научных целей в установленном законодательством порядке и по согласованию с ГАУ РК «УООПТ РК»);
- 9) проведение разведывательных, подрывных работ, разработка всех видов полезных ископаемых, разрушение выходов на поверхность

горных пород;

10) создание объектов размещения отходов производства и потребления, радиоактивных, химических, взрывчатых, токсичных, отравляющих и ядовитых веществ;

11) применение ядохимикатов, минеральных удобрений, химических средств защиты растений и стимуляторов роста без согласования в установленном законодательством порядке;

12) проезд по территории Памятника природы всех видов транспортных средств (кроме транспорта экстренных, аварийных и надзорных служб, транспорта для проведения хозяйственных мероприятий, связанных с обеспечением функционирования Памятника природы);

13) организация лагерей, мест отдыха, стоянок автотранспорта, разведение костров, пользование открытыми источниками огня, установка палаток;

14) уничтожение или повреждение деревьев, травянистой растительности;

15) сенокошение;

16) выпас и прогон скота;

17) осуществление заготовки лекарственных растений;

18) осуществление сбора дикорастущих растений и их частей, кроме сбора для научных целей в установленном законодательством порядке и по согласованию с ГАУ РК «УООПТ РК»;

19) осуществление сбора и заготовки семян, дикорастущих плодов и ягод, грибов без разрешений, предусмотренных нормативными правовыми актами Российской Федерации и Республики Крым, и согласования с ГАУ РК «УООПТ РК»;

20) уничтожение или существенные изменения видового состава растительного покрова, в том числе распашка, залесение, залужение участков;

21) уничтожение, добыча и отлов объектов животного мира;

22) разорение гнёзд, нор, сбор яиц и пуха, кроме сбора в научных целях, который проводится в соответствии с требованиями действующего законодательства и по согласованию с ГАУ РК «УООПТ РК»;

23) обустройство загонов и птичников, прогон, проход и выпас сельскохозяйственных животных;

24) нанесение на деревья самовольных надписей и знаков;

25) проведение в пределах Памятника природы археологических исследований без согласования в установленном законодательством порядке;

26) уничтожение или повреждение информационных и охранных знаков, элементов благоустройства;

27) хозяйственная и иная деятельность, которая может оказать негативное воздействие на природные объекты и комплексы Памятника природы.

4.3. На территории Памятника природы в установленном порядке разрешается:

1) осуществление рекреационной и эколого-просветительской деятельности (в соответствии с научным обоснованием, при соблюдении режима особой охраны Памятника природы) по согласованию с ГАУ РК «УООПТ РК»);

2) оказание ГАУ РК «УООПТ РК» платных услуг в соответствии с действующим законодательством;

3) реконструкция и капитальный ремонт существующих линейных сооружений в соответствии с действующим законодательством;

4) проведение научных исследований и производственных практик; использование природных ресурсов в научно-исследовательских целях, не разрушающих окружающую среду и не истощающих биологические ресурсы, в соответствии с научным обоснованием, по согласованию с ГАУ РК «УООПТ РК»;

5) ликвидация последствий и предупреждение возникновения чрезвычайных ситуаций техногенного (антропогенного) характера;

6) осуществление противопожарных мероприятий;

7) удаление частей Памятника природы, представляющих угрозу для жизни и здоровья людей, по согласованию с Минприроды Крыма;

8) иная деятельность, не противоречащая целям и задачам Памятника природы.

4.4. Проектная документация объектов, строительство или реконструкция которых допускается настоящим Положением, подлежит государственной экологической экспертизе.

4.5. На территории Памятника природы хозяйственная и иная деятельность осуществляется с соблюдением требований настоящего Положения.

5. Организация охраны территории Памятника природы

5.1. Государственный надзор в области охраны и использования особо охраняемых природных территорий осуществляется Минприроды Крыма при осуществлении регионального государственного экологического надзора в соответствии с законодательством Российской Федерации, Республики Крым в порядке, установленном Советом министров Республики Крым.

Государственный надзор в области охраны и использования особо охраняемых природных территорий может также осуществляться должностными лицами ГАУ РК «УООПТ РК» в соответствии с законодательством Российской Федерации, Республики Крым в порядке, установленном Советом министров Республики Крым.

5.2. Охрана территории Памятника природы, его природных комплексов и объектов обеспечивается ГАУ РК «УООПТ РК».

5.3. Ответственность за нарушение режима Памятника природы устанавливается в соответствии с законодательством Российской Федерации и Республики Крым.

5.4. Собственники, владельцы и пользователи земельных участков,

которые расположены в границах Памятника природы, обязаны соблюдать установленный режим особой охраны Памятника природы и несут за его нарушение административную, уголовную и иную установленную законом ответственность.

5.5. Вред, причинённый природным объектам и комплексам в границах Памятника природы, подлежит возмещению в соответствии с утверждёнными в установленном порядке таксами и методиками исчисления размера ущерба, а при их отсутствии - по фактическим затратам на их восстановление.

**Заместитель Председателя
Совета министров Республики Крым
руководитель Аппарата
Совета министров Республики Крым**



Л. ОПАНАСЮК

Приложение 1
к Положению о памятнике
природы регионального
значения Республики Крым
«Суворовский дуб»

**Границы памятника природы регионального значения
Республики Крым «Суворовский дуб»**



Приложение 2
к Положению о памятнике
природы регионального
значения Республики Крым
«Суворовский дуб»

**Сведения о характерных точках границ памятника природы
регионального значения Республики Крым «Суворовский дуб»**

Номер точки	X	Y
1	4985097,75	5230719,10
2	4985097,37	5230725,66
3	4985094,20	5230732,09
4	4985088,18	5230736,93
5	4985080,06	5230738,66
6	4985071,63	5230736,13
7	4985065,09	5230728,91
8	4985063,47	5230719,53
9	4985066,62	5230711,31
10	4985073,67	5230705,60
11	4985081,89	5230704,18
12	4985088,99	5230706,22
13	4985094,95	5230711,73
14	4985097,75	5230719,10

Приложение 4
к постановлению Совета министров
Республики Крым
от 10 октября 2017 года № 513
(в редакции постановления
Совета министров Республики Крым
от « 2 » октября 2018 года № 479)

ПОЛОЖЕНИЕ О ПАМЯТНИКЕ ПРИРОДЫ РЕГИОНАЛЬНОГО ЗНАЧЕНИЯ «ЗЕМЛЯНИЧНИК НБС»

1. Общие положения

1.1. Памятник природы регионального значения «Земляничник НБС» (далее - Памятник природы) в соответствии с распоряжением Совета министров Республики Крым от 5 февраля 2015 года № 69-р «Об утверждении Перечня особо охраняемых природных территорий регионального значения Республики Крым» является особо охраняемой природной территорией.

1.2. Памятник природы создан без ограничения срока действия.

1.3. Памятник природы находится в ведении Министерства экологии и природных ресурсов Республики Крым (Минприроды Крыма).

1.4. Управление Памятником природы, выполнение работ и оказание услуг по обеспечению функционирования Памятника природы, а также мероприятий по сохранению биологического разнообразия и поддержанию в естественном состоянии природных комплексов и объектов на территории Памятника природы осуществляется федеральным государственным бюджетным учреждением науки «Ордена Трудового Красного Знамени Никитский ботанический сад - Национальный научный центр РАН» (далее - ФГБУН «НБС-ННЦ»).

1.5. Общая площадь территории Памятника природы составляет 0,0078 га.

2. Границы Памятника природы

2.1. Памятник природы расположен в пгт Никита городского округа Ялта, на территории ФГБУН «НБС-ННЦ» восточнее научного корпуса.

2.2. Границы и особенности режима особой охраны Памятника природы учитываются при разработке планов и перспектив экономического и социального развития, подготовке документов территориального планирования, проведении инвентаризации земель.

2.3. Границы Памятника природы представлены в приложении 1 к настоящему Положению.

2.4. Сведения о характерных точках границы Памятника природы

представлены в приложении 2 к настоящему Положению.

2.5. Сведения о границах Памятника природы внесены в Единый государственный реестр недвижимости как зона с особыми условиями использования территории с присвоением учётного номера 90.25.2.82.

3. Цель создания и задачи Памятника природы

3.1. Памятник природы создан с целью охраны и сохранения в природном состоянии ценного в научном, эстетическом отношении дерева - земляничника мелкоплодного (лат. *Arbutus andrachne* L.) возрастом около 1000 лет.

3.2. Основными задачами Памятника природы являются:
охрана и сохранение в природном состоянии Памятника природы;
экологическое просвещение;
осуществление экологического мониторинга;
проведение научных исследований.

4. Режим особой охраны территории Памятника природы

4.1. На территории Памятника природы запрещается или ограничивается любая деятельность, если она противоречит целям его создания или причиняет вред природным комплексам и их компонентам.

4.2. На территории Памятника природы с целью обеспечения выполнения им основных задач по сохранению и охране природных комплексов запрещается:

- 1) строительство и размещение стационарных и временных сооружений, не связанных с выполнением задач, возложенных на Памятник природы;
- 2) нарушение почвенного покрова, проведение земляных работ и распашка земель, за исключением работ, связанных с осуществлением противопожарных мероприятий и проведением научных исследований;
- 3) проведение мелиоративных и любых других работ, которые могут привести к изменению гидрологического и гидрохимического режимов;
- 4) засорение и загрязнение территории Памятника природы;
- 5) пускание палов, выжигание растительности;
- 6) проведение взрывных работ;
- 7) пользование недрами;
- 8) осуществление сбора и заготовки семян без разрешений, предусмотренных нормативными правовыми актами Российской Федерации и Республики Крым, и согласования в установленном законодательством порядке;
- 9) уничтожение или повреждение деревьев, кустарников, травянистой растительности;
- 10) применение ядохимикатов, минеральных удобрений, химических средств защиты растений и стимуляторов роста без согласования в установленном законодательством порядке;

11) разорение гнёзд, нор, сбор яиц и пуха, кроме сбора в научных целях, который проводится в соответствии с требованиями действующего законодательства и по согласованию в соответствии с действующим законодательством;

12) создание объектов размещения отходов производства и потребления, радиоактивных, химических, взрывчатых, токсичных, отравляющих и ядовитых веществ;

13) проезд по территории Памятника природы всех видов транспортных средств (кроме транспорта экстренных, аварийных и надзорных служб, транспорта для проведения хозяйственных мероприятий, связанных с обеспечением функционирования Памятника природы);

14) нанесение самовольных надписей и знаков;

15) уничтожение или повреждение информационных и охранных знаков;

16) хозяйственная и иная деятельность, которая может оказать негативное воздействие на природные объекты и комплексы Памятника природы.

4.3. На территории Памятника природы в установленном порядке разрешается:

1) осуществление рекреационной и эколого-просветительской деятельности (в соответствии с научным обоснованием, при соблюдении режима особой охраны Памятника природы и правил пожарной безопасности в лесах) по согласованию с Минприроды Крыма и ФГБУН «НБС-ННЦ»;

2) проведение научных исследований, использование природных ресурсов в научно-исследовательских целях, не разрушающих окружающую среду и не истощающих биологические ресурсы, по согласованию с Минприроды Крыма и ФГБУН «НБС-ННЦ»;

3) проведение ремонта и реконструкции существующих, а также строительство и размещение новых стационарных и временных сооружений, связанных с выполнением задач, возложенных на Памятник природы, по согласованию с Минприроды Крыма;

4) реконструкция и капитальный ремонт существующих линейных сооружений в соответствии с действующим законодательством;

5) осуществление противопожарных мероприятий;

6) восстановительные работы и осуществление мероприятий по предотвращению изменений природных комплексов Памятника природы в результате негативного антропогенного влияния или стихийного бедствия;

7) удаление частей Памятника природы, представляющих угрозу для жизни и здоровья людей, по согласованию с Минприроды Крыма;

8) иная деятельность, не противоречащая целям и задачам Памятника природы.

5. Организация охраны территории Памятника природы

5.1. Государственный надзор в области охраны и использования особо охраняемых природных территорий осуществляется Минприроды Крыма при

осуществлении регионального государственного экологического надзора в соответствии с законодательством Российской Федерации, Республики Крым в порядке, установленном Советом министров Республики Крым.

5.2. Охрана Памятника природы, его природных комплексов обеспечивается ФГБУН «НБС-ННЦ».

5.3. Ответственность за нарушение режима Памятника природы устанавливается в соответствии с законодательством Российской Федерации и Республики Крым.

5.4. Собственники, владельцы и пользователи земельных участков, которые расположены в границах Памятника природы, обязаны соблюдать установленный режим особой охраны Памятника природы и несут за его нарушение административную, уголовную и иную установленную законом ответственность.

5.5. Вред, причинённый природному объекту и его комплексам, подлежит возмещению в соответствии с утверждёнными в установленном порядке таксами и методиками исчисления размера ущерба, а при их отсутствии - по фактическим затратам на их восстановление.

**Заместитель Председателя
Совета министров Республики Крым
руководитель Аппарата
Совета министров Республики Крым**



Л. ОПАНАСЮК

Приложение 1
к Положению о памятнике
природы регионального
значения Республики Крым
«Земляничник НБС»

**Границы памятника природы регионального значения
Республики Крым «Земляничник НБС»**



Приложение 2
к Положению о памятнике
природы регионального
значения Республики Крым
«Земляничник НБС»

**Сведения о характерных точках границ памятника природы
регионального значения Республики Крым «Земляничник НБС»**

Номер точки	X	Y
1	4922161.41	5199445.30
2	4922159.60	5199446.63
3	4922156.82	5199447.01
4	4922154.14	5199445.41
5	4922152.88	5199443.33
6	4922153.12	5199439.87
7	4922155.24	5199437.62
8	4922158.56	5199437.03
9	4922161.52	5199437.80
10	4922163.02	5199440.08
11	4922162.67	5199442.63
1	4922161.41	5199445.30

Приложение 5
к постановлению Совета министров
Республики Крым
от 10 октября 2017 года № 513
(в редакции постановления
Совета министров Республики Крым
от «А» октября 2018 года № 479)

ПОЛОЖЕНИЕ О ПАМЯТНИКЕ ПРИРОДЫ РЕГИОНАЛЬНОГО ЗНАЧЕНИЯ «ФИСТАШКА НБС»

1. Общие положения

1.1. Памятник природы регионального значения «Фисташка НБС» (далее - Памятник природы) в соответствии с распоряжением Совета министров Республики Крым от 5 февраля 2015 года № 69-р «Об утверждении Перечня особо охраняемых природных территорий регионального значения Республики Крым» является особо охраняемой природной территорией.

1.2. Памятник природы создан без ограничения срока действия.

1.3. Памятник природы находится в ведении Министерства экологии и природных ресурсов Республики Крым (далее - Минприроды Крыма).

1.4. Управление Памятником природы, выполнение работ и оказание услуг по обеспечению функционирования Памятника природы, а также мероприятий по сохранению биологического разнообразия и поддержанию в естественном состоянии природных комплексов и объектов на территории Памятника природы осуществляется федеральным государственным бюджетным учреждением науки «Орден Трудового Красного Знамени Никитский ботанический сад - Национальный научный центр РАН» (далее - ФГБУН «НБС-ННЦ»).

1.5. Общая площадь территории Памятника природы составляет 0,0071 га.

2. Границы Памятника природы

2.1. Памятник природы расположен в пгт Никита городского округа Ялта, территория ФГБУН «НБС-ННЦ», в 20 м ниже научного корпуса в Верхнем парке.

2.2. Границы и особенности режима особой охраны Памятника природы учитываются при разработке планов и перспектив экономического и социального развития, подготовке документов территориального планирования, проведении инвентаризации земель.

2.3. Границы Памятника природы представлены в приложении 1 к

настоящему Положению.

2.4. Сведения о характерных точках границы Памятника природы представлены в приложении 2 к настоящему Положению.

2.5. Сведения о границах Памятника природы внесены в Единый государственный реестр недвижимости как зона с особыми условиями использования территории с присвоением учётного номера 90.25.2.84.

3. Цель создания и задачи Памятника природы

3.1. Памятник природы создан с целью охраны и сохранения в природном состоянии ценного в научном, эстетическом отношении дерева - фисташки туполистной (*лат. Pistacia atlantica* Desf. subsp. *mutica*) возрастом около 1700 лет.

3.2. Основными задачами Памятника природы являются:
охрана и сохранение в природном состоянии Памятника природы;
экологическое просвещение;
осуществление разрешённой рекреационной деятельности при соблюдении установленного режима особой охраны;
осуществление экологического мониторинга;
проведение научных исследований.

4. Режим особой охраны территории Памятника природы

4.1. На территории Памятника природы запрещается или ограничивается любая деятельность, если она противоречит целям его создания или причиняет вред природным комплексам и их компонентам.

4.2. На территории Памятника природы с целью обеспечения выполнения им основных задач по сохранению и охране природных комплексов запрещается:

- 1) строительство и размещение стационарных и временных сооружений, не связанных с выполнением задач, возложенных на Памятник природы;
- 2) нарушение почвенного покрова, проведение земляных работ и распашка земель, за исключением работ, связанных с осуществлением противопожарных мероприятий и проведением научных исследований;
- 3) проведение мелиоративных и любых других работ, которые могут привести к изменению гидрологического и гидрохимического режимов;
- 4) засорение и загрязнение территории Памятника природы;
- 5) пускание палов, выжигание растительности;
- 6) проведение взрывных работ;
- 7) пользование недрами;
- 8) осуществление сбора и заготовки семян без разрешений, предусмотренных нормативными правовыми актами Российской Федерации и Республики Крым, и согласования в установленном законодательством порядке;
- 9) уничтожение или повреждение деревьев, кустарников, травянистой

растительности;

10) применение ядохимикатов, минеральных удобрений, химических средств защиты растений и стимуляторов роста без согласования в установленном законодательством порядке;

11) разорение гнёзд, нор, сбор яиц и пуха, кроме сбора в научных целях, который проводится в соответствии с требованиями действующего законодательства и по согласованию в установленном законодательством порядке;

12) создание объектов размещения отходов производства и потребления, радиоактивных, химических, взрывчатых, токсичных, отравляющих и ядовитых веществ;

13) проезд по территории Памятника природы всех видов транспортных средств (кроме транспорта экстренных, аварийных и надзорных служб, транспорта для проведения хозяйственных мероприятий, связанных с обеспечением функционирования Памятника природы);

14) нанесение самовольных надписей и знаков;

15) уничтожение или повреждение информационных и охранных знаков;

16) хозяйственная и иная деятельность, которая может оказать негативное воздействие на природные объекты и комплексы Памятника природы.

4.3. На территории Памятника природы в установленном порядке разрешается:

1) осуществление рекреационной и эколого-просветительской деятельности (в соответствии с научным обоснованием, при соблюдении режима особой охраны Памятника природы и правил пожарной безопасности в лесах) по согласованию с Минприроды Крыма и ФГБУН «НБС-ННЦ»;

2) проведение научных исследований, использование природных ресурсов в научно-исследовательских целях, не разрушающих окружающую среду и не истощающих биологические ресурсы, по согласованию с Минприроды Крыма и ФГБУН «НБС-ННЦ»;

3) проведение ремонта и реконструкции существующих, а также строительство и размещение новых стационарных и временных сооружений, связанных с выполнением задач, возложенных на Памятник природы, по согласованию с Минприроды Крыма и ФГБУН «НБС-ННЦ»;

4) реконструкция и капитальный ремонт существующих линейных сооружений в соответствии с действующим законодательством;

5) осуществление противопожарных мероприятий;

6) восстановительные работы и осуществление мероприятий по предотвращению изменений природных комплексов Памятника природы в результате негативного антропогенного влияния или стихийного бедствия;

7) удаление частей Памятника природы, представляющих угрозу для жизни и здоровья людей, по согласованию с Минприроды Крыма;

8) иная деятельность, не противоречащая целям и задачам Памятника природы.

5. Организация охраны территории Памятника природы

5.1. Государственный надзор в области охраны и использования особо охраняемых природных территорий осуществляется Минприроды Крыма при осуществлении регионального государственного экологического надзора в соответствии с законодательством Российской Федерации, Республики Крым в порядке, установленном Советом министров Республики Крым.

5.2. Охрана Памятника природы и его природных комплексов обеспечивается ФГБУН «НБС-ННЦ».

5.3. Ответственность за нарушение режима Памятника природы устанавливается в соответствии с законодательством Российской Федерации и Республики Крым.

5.4. Собственники, владельцы и пользователи земельных участков, которые расположены в границах Памятника природы, обязаны соблюдать установленный режим особой охраны Памятника природы и несут за его нарушение административную, уголовную и иную установленную законом ответственность.

5.5. Вред, причинённый природному объекту и его комплексам, подлежит возмещению в соответствии с утверждёнными в установленном порядке таксами и методиками исчисления размера ущерба, а при их отсутствии - по фактическим затратам на их восстановление.

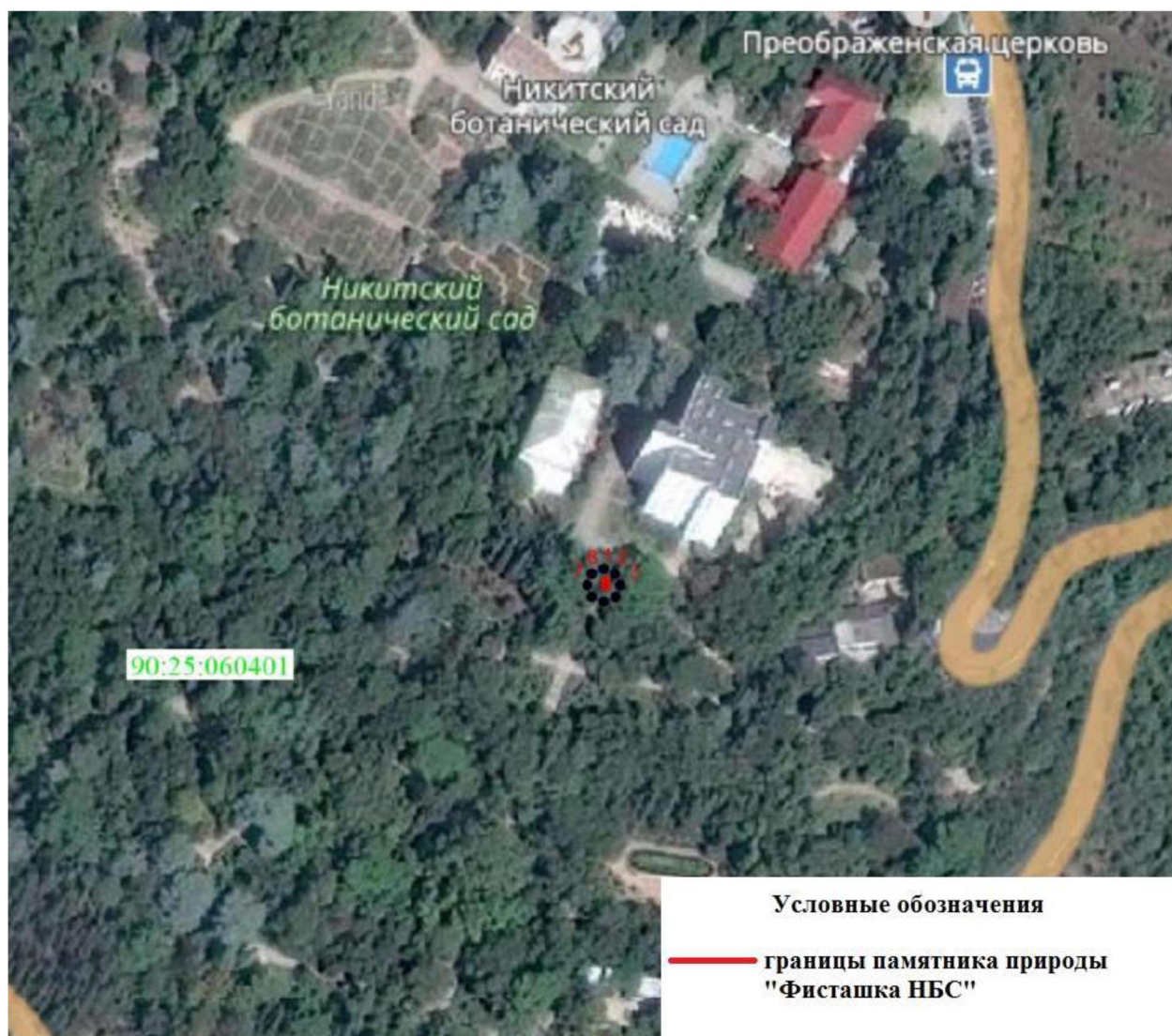
**Заместитель Председателя
Совета министров Республики Крым
руководитель Аппарата
Совета министров Республики Крым**



Л. ОПАНАСЮК

Приложение 1
к Положению о памятнике
природы регионального
значения Республики Крым
«Фисташка НБС»

**Границы памятника природы регионального значения
Республики Крым «Фисташка НБС»**



Приложение 2
к Положению о памятнике
природы регионального
значения Республики Крым
«Фисташка НБС»

**Сведения о характерных точках границ памятника природы
регионального значения Республики Крым «Фисташка НБС»**

Номер точки	X	Y
1	4922188,85	5199407,1
2	4922187,35	5199410,64
3	4922183,87	5199412,12
4	4922180,26	5199410,67
5	4922178,88	5199407,08
6	4922180,33	5199403,48
7	4922183,95	5199402,08
8	4922187,39	5199403,58
1	4922188,85	5199407,1

Приложение 6
к постановлению Совета министров
Республики Крым
от 10 октября 2017 года № 513
(в редакции постановления
Совета министров Республики Крым
от «2» октября 2018 года № 448)

ПОЛОЖЕНИЕ О ПАМЯТНИКЕ ПРИРОДЫ РЕГИОНАЛЬНОГО ЗНАЧЕНИЯ «МАСЛИНА НБС»

1. Общие положения

1.1. Памятник природы регионального значения «Маслина НБС» (далее - Памятник природы) в соответствии с распоряжением Совета министров Республики Крым от 5 февраля 2015 года № 69-р «Об утверждении Перечня особо охраняемых природных территорий регионального значения Республики Крым» является особо охраняемой природной территорией.

1.2. Памятник природы создан без ограничения срока действия.

1.3. Памятник природы находится в ведении Министерства экологии и природных ресурсов Республики Крым (далее - Минприроды Крыма).

1.4. Управление Памятником природы, выполнение работ и оказание услуг по обеспечению функционирования Памятника природы, а также мероприятий по сохранению биологического разнообразия и поддержанию в естественном состоянии природных комплексов и объектов на территории Памятника природы осуществляется федеральным государственным бюджетным учреждением науки «Ордена Трудового Красного Знамени Никитский ботанический сад - Национальный научный центр РАН» (далее - ФГБУН «НБС-ННЦ»).

1.5. Общая площадь территории Памятника природы составляет 0,0174 га.

2. Границы Памятника природы

2.1. Памятник природы расположен в пгт Никита городского округа Ялта, территория ФГБУН «НБС-ННЦ», в нижней части Верхнего парка.

2.2. Границы и особенности режима особой охраны Памятника природы учитываются при разработке планов и перспектив экономического и социального развития, подготовке документов территориального планирования, проведении инвентаризации земель.

2.3. Границы Памятника природы представлены в приложении 1 к настоящему Положению.

2.4. Сведения о характерных точках границы Памятника природы

представлены в приложении 2 к настоящему Положению.

2.5. Сведения о границах Памятника природы внесены в Единый государственный реестр недвижимости как зона с особыми условиями использования территории с присвоением учётного номера 90.25.2.83.

3. Цель создания и задачи Памятника природы

3.1. Памятник природы создан с целью охраны и сохранения в природном состоянии ценного в научном, эстетическом отношении дерева - маслины европейской (лат. *Olea europaea*) возрастом около 800 лет.

3.2. Основными задачами Памятника природы являются:
охрана и сохранение в природном состоянии Памятника природы;
экологическое просвещение;
осуществление разрешённой рекреационной деятельности при соблюдении установленного режима особой охраны;
осуществление экологического мониторинга;
проведение научных исследований.

4. Режим особой охраны территории Памятника природы

4.1. На территории Памятника природы запрещается или ограничивается любая деятельность, если она противоречит целям его создания или причиняет вред природным комплексам и их компонентам.

4.2. На территории Памятника природы с целью обеспечения выполнения им основных задач по сохранению и охране природных комплексов запрещается:

- 1) строительство и размещение стационарных и временных сооружений, не связанных с выполнением задач, возложенных на Памятник природы;
- 2) нарушение почвенного покрова, проведение земляных работ и распашка земель, за исключением работ, связанных с осуществлением противопожарных мероприятий и проведением научных исследований;
- 3) проведение мелиоративных и любых других работ, которые могут привести к изменению гидрологического и гидрохимического режимов;
- 4) засорение и загрязнение территории Памятника природы;
- 5) пускание палов, выжигание растительности;
- 6) проведение взрывных работ;
- 7) пользование недрами;
- 8) осуществление сбора и заготовки семян без разрешений, предусмотренных нормативными правовыми актами Российской Федерации и Республики Крым, и согласования в установленном законодательством порядке;
- 9) уничтожение или повреждение деревьев, кустарников, травянистой растительности;
- 10) применение ядохимикатов, минеральных удобрений, химических средств защиты растений и стимуляторов роста без согласования в

установленном законодательством порядке;

11) разорение гнёзд, нор, сбор яиц и пуха, кроме сбора в научных целях, который проводится в соответствии с требованиями действующего законодательства и по согласованию в установленном законодательством порядке;

12) создание объектов размещения отходов производства и потребления, радиоактивных, химических, взрывчатых, токсичных, отравляющих и ядовитых веществ;

13) проезд по территории Памятника природы всех видов транспортных средств (кроме транспорта экстренных, аварийных и надзорных служб, транспорта для проведения хозяйственных мероприятий, связанных с обеспечением функционирования Памятника природы);

14) нанесение самовольных надписей и знаков;

15) уничтожение или повреждение информационных и охранных знаков;

16) хозяйственная и иная деятельность, которая может оказать негативное воздействие на природные объекты и комплексы Памятника природы.

4.3. На территории Памятника природы в установленном порядке разрешается:

1) осуществление рекреационной и эколого-просветительской деятельности (в соответствии с научным обоснованием, при соблюдении режима особой охраны Памятника природы и правил пожарной безопасности в лесах) по согласованию с Минприроды Крыма и ФГБУН «НБС-ННЦ»;

2) проведение научных исследований, использование природных ресурсов в научно-исследовательских целях, не разрушающих окружающую среду и не истощающих биологические ресурсы, по согласованию с Минприроды Крыма и ФГБУН «НБС-ННЦ»;

3) проведение ремонта и реконструкции существующих, а также строительство и размещение новых стационарных и временных сооружений, связанных с выполнением задач, возложенных на Памятник природы, по согласованию с Минприроды Крыма и ФГБУН «НБС-ННЦ»;

4) реконструкция и капитальный ремонт существующих линейных сооружений в соответствии с действующим законодательством;

5) осуществление противопожарных мероприятий;

6) восстановительные работы и осуществление мероприятий по предотвращению изменений природных комплексов Памятника природы в результате негативного антропогенного влияния или стихийного бедствия;

7) удаление частей Памятника природы, представляющих угрозу для жизни и здоровья людей, по согласованию с Минприроды Крыма;

8) иная деятельность, не противоречащая целям и задачам Памятника природы.

5. Организация охраны территории Памятника природы

5.1. Государственный надзор в области охраны и использования особо

охраняемых природных территорий осуществляется Минприроды Крыма при осуществлении регионального государственного экологического надзора в соответствии с законодательством Российской Федерации, Республики Крым в порядке, установленном Советом министров Республики Крым.

5.2. Охрана Памятника природы, его природных комплексов обеспечивается ФГБУН «НБС-ННЦ».

5.3. Ответственность за нарушение режима Памятника природы устанавливается в соответствии с законодательством Российской Федерации и Республики Крым.

5.4. Собственники, владельцы и пользователи земельных участков, которые расположены в границах Памятника природы, обязаны соблюдать установленный режим особой охраны Памятника природы и несут за его нарушение административную, уголовную и иную установленную законом ответственность.

5.5. Вред, причинённый природному объекту и его комплексам, подлежит возмещению в соответствии с утверждёнными в установленном порядке таксами и методиками исчисления размера ущерба, а при их отсутствии - по фактическим затратам на их восстановление.

**Заместитель Председателя
Совета министров Республики Крым
руководитель Аппарата
Совета министров Республики Крым**



Л. ОПАНАСЮК

Приложение 1
к Положению о памятнике
природы регионального
значения Республики Крым
«Маслина НБС»

**Границы памятника природы регионального значения
Республики Крым «Маслина НБС»**



Приложение 2
к Положению о памятнике
природы регионального
значения Республики Крым
«Маслина НБС»

**Сведения о характерных точках границ памятника природы
регионального значения Республики Крым «Маслина НБС»
в системе координат СК-63 (5)**

Номер точки	X	Y
1	4922020,33	5199423,80
2	4922014,92	5199425,54
3	4922009,48	5199423,66
4	4922007,24	5199418,19
5	4922009,28	5199412,44
6	4922014,83	5199410,01
7	4922020,50	5199412,41
8	4922022,82	5199417,99
1	4922020,33	5199423,80

Приложение 7
к постановлению Совета министров
Республики Крым
от 10 октября 2017 года № 513
(в редакции постановления
Совета министров Республики Крым
от «2» октября 2018 года № 449)

ПОЛОЖЕНИЕ О ПАМЯТНИКЕ ПРИРОДЫ РЕГИОНАЛЬНОГО ЗНАЧЕНИЯ «ТИС ЛЕСИ УКРАИНКИ»

1. Общие положения

1.1. Памятник природы регионального значения «Тис Леси Украинки» (далее - Памятник природы) в соответствии с распоряжением Совета министров Республики Крым от 5 февраля 2015 года № 69-р «Об утверждении Перечня особо охраняемых природных территорий регионального значения Республики Крым» является особо охраняемой природной территорией.

1.2. Памятник природы создан без ограничения срока действия.

1.3. Памятник природы находится в ведении Министерства экологии и природных ресурсов Республики Крым (далее - Минприроды Крыма).

1.4. Управление Памятником природы, выполнение работ и оказание услуг по обеспечению функционирования Памятника природы, а также мероприятий по сохранению биологического разнообразия и поддержанию в естественном состоянии природных комплексов и объектов на территории Памятника природы осуществляется Государственным автономным учреждением Республики Крым «Управление особо охраняемыми природными территориями Республики Крым» (далее - ГАУ РК «УООПТ РК»).

1.5. Общая площадь территории Памятника природы составляет 0,0114 га.

2. Границы Памятника природы

2.1. Памятник природы расположен в пгт Массандра городского округа Ялта, на территории парка-памятника садово-паркового искусства регионального значения «Массандровский».

2.2. Границы и особенности режима особой охраны Памятника природы учитываются при разработке планов и перспектив экономического и социального развития, подготовке документов территориального планирования, проведении инвентаризации земель.

2.3. Границы Памятника природы представлены в приложении 1 к

настоящему Положению.

2.4. Сведения о характерных точках границы Памятника природы представлены в приложении 2 к настоящему Положению.

2.5. Сведения о границах Памятника природы внесены в Единый государственный реестр недвижимости как зона с особыми условиями использования территории с присвоением учётного номера 90.25.2.76.

3. Цель создания и задачи Памятника природы

3.1. Памятник природы создан с целью охраны и сохранения в природном состоянии ценного в научном, эстетическом отношении дерева - тиса ягодного (лат. *Taxus baccata* L.) возрастом около 1000 лет.

3.2. Основными задачами Памятника природы являются:
охрана и сохранение в природном состоянии Памятника природы;
экологическое просвещение;
осуществление разрешённой рекреационной деятельности при соблюдении установленного режима особой охраны;
осуществление экологического мониторинга;
проведение научных исследований.

4. Режим особой охраны территории Памятника природы

4.1. На территории Памятника природы запрещается или ограничивается любая деятельность, если она противоречит целям его создания или причиняет вред природным комплексам и их компонентам.

4.2. На территории Памятника природы с целью обеспечения выполнения им основных задач по сохранению и охране природных комплексов запрещается:

1) строительство и размещение стационарных и временных сооружений, не связанных с выполнением задач, возложенных на Памятник природы;

2) нарушение почвенного покрова, проведение земляных работ и распашка земель, за исключением работ, связанных с осуществлением противопожарных мероприятий и проведением научных исследований;

3) проведение мелиоративных и любых других работ, которые могут привести к изменению гидрологического и гидрохимического режимов;

4) засорение и загрязнение территории Памятника природы;

5) пускание палов, выжигание растительности;

6) проведение взрывных работ;

7) пользование недрами;

8) осуществление сбора и заготовки семян без разрешений, предусмотренных нормативными правовыми актами Российской Федерации и Республики Крым, и согласования в установленном законодательством порядке;

9) уничтожение или повреждение деревьев, кустарников, травянистой растительности;

10) применение ядохимикатов, минеральных удобрений, химических средств защиты растений и стимуляторов роста без согласования в установленном законодательством порядке;

11) разорение гнёзд, нор, сбор яиц и пуха, кроме сбора в научных целях, который проводится в соответствии с требованиями действующего законодательства и по согласованию с уполномоченными органами;

12) создание объектов размещения отходов производства и потребления, радиоактивных, химических, взрывчатых, токсичных, отравляющих и ядовитых веществ;

13) проезд по территории Памятника природы всех видов транспортных средств (кроме транспорта экстренных, аварийных и надзорных служб, транспорта для проведения хозяйственных мероприятий, связанных с обеспечением функционирования Памятника природы);

14) нанесение самовольных надписей и знаков;

15) уничтожение или повреждение информационных и охранных знаков;

16) проведение в пределах Памятника природы археологических исследований без согласования в установленном законодательством порядке;

17) хозяйственная и иная деятельность, которая может оказать негативное воздействие на природные объекты и комплексы Памятника природы.

4.3. На территории Памятника природы в установленном порядке разрешается:

1) осуществление рекреационной и эколого-просветительской деятельности (в соответствии с научным обоснованием, при соблюдении режима особой охраны Памятника природы и правил пожарной безопасности в лесах) по согласованию с Минприроды Крыма и ГАУ РК «УООПТ РК»;

2) проведение научных исследований, использование природных ресурсов в научно-исследовательских целях, не разрушающих окружающую среду и не истощающих биологические ресурсы, по согласованию с Минприроды Крыма и ГАУ РК «УООПТ РК»;

3) проведение ремонта и реконструкции существующих, а также строительство и размещение новых стационарных и временных сооружений, связанных с выполнением задач, возложенных на Памятник природы, по согласованию с Минприроды Крыма;

4) реконструкция и капитальный ремонт существующих линейных сооружений в соответствии с действующим законодательством;

5) осуществление противопожарных мероприятий;

6) восстановительные работы и осуществление мероприятий по предотвращению изменений природных комплексов Памятника природы в результате негативного антропогенного влияния или стихийного бедствия;

7) удаление частей Памятника природы, представляющих угрозу для жизни и здоровья людей, по согласованию с Минприроды Крыма;

8) иная деятельность, не противоречащая целям и задачам Памятника природы.

5. Организация охраны территории Памятника природы

5.1. Государственный надзор в области охраны и использования особо охраняемых природных территорий осуществляется Минприроды Крыма при осуществлении регионального государственного экологического надзора в соответствии с законодательством Российской Федерации, Республики Крым в порядке, установленном Советом министров Республики Крым.

Государственный надзор в области охраны и использования особо охраняемых природных территорий может также осуществляться должностными лицами ГАУ РК «УООПТ РК» в соответствии с законодательством Российской Федерации, Республики Крым в порядке, установленном Советом министров Республики Крым.

5.2. Охрана территории Памятника природы, его природных комплексов и объектов обеспечивается ГАУ РК «УООПТ РК».

5.3. Ответственность за нарушение режима Памятника природы устанавливается в соответствии с законодательством Российской Федерации и Республики Крым.

5.4. Собственники, владельцы и пользователи земельных участков, которые расположены в границах Памятника природы, обязаны соблюдать установленный режим особой охраны Памятника природы и несут за его нарушение административную, уголовную и иную установленную законом ответственность.

5.5. Вред, причинённый природным объектам и комплексам в границах Памятника природы, подлежит возмещению в соответствии с утверждёнными в установленном порядке таксами и методиками исчисления размера ущерба, а при их отсутствии - по фактическим затратам на их восстановление.

**Заместитель Председателя
Совета министров Республики Крым
руководитель Аппарата
Совета министров Республики Крым**



Л. ОПАНАСЮК

Приложение 1
к Положению о памятнике
природы регионального
значения Республики Крым
«Тис Леси Украинки»

**Границы памятника природы регионального значения
Республики Крым «Тис Леси Украинки»**



Приложение 2
к Положению о памятнике
природы регионального
значения Республики Крым
«Тис Леси Украинки»

**Сведения о характерных точках границ памятника природы
регионального значения Республики Крым «Тис Леси Украинки»**

Номер точки	X	Y
1	4921764,70	5195735,46
2	4921762,66	5195736,32
3	4921758,26	5195736,45
4	4921754,78	5195734,47
5	4921754,00	5195731,19
6	4921755,43	5195726,49
7	4921758,38	5195725,09
8	4921762,49	5195724,77
9	4921765,35	5195728,08
10	4921766,71	5195732,10
1	4921764,70	5195735,46

Приложение 8
к постановлению Совета министров
Республики Крым
от 10 октября 2017 года № 513
(в редакции постановления
Совета министров Республики Крым
от «2» октября 2018 года № 479)

ПОЛОЖЕНИЕ О ПАМЯТНИКЕ ПРИРОДЫ РЕГИОНАЛЬНОГО ЗНАЧЕНИЯ «ДУБ-РЕЛИКТ БЕЛЬБЕКСКИХ ДУБРАВ»

1. Общие положения

1.1. Памятник природы регионального значения «Дуб-реликт бельбекских дубрав» (далее - Памятник природы) в соответствии с распоряжением Совета министров Республики Крым от 5 февраля 2015 года № 69-р «Об утверждении Перечня особо охраняемых природных территорий регионального значения Республики Крым» является особо охраняемой природной территорией.

1.2. Памятник природы создан без ограничения срока действия.

1.3. Памятник природы находится в ведении Министерства экологии и природных ресурсов Республики Крым (далее - Минприроды Крыма).

1.4. Общая площадь территории Памятника природы составляет 0,0386 га.

2. Границы Памятника природы

2.1. Памятник природы расположен на территории муниципального образования Бахчисарайский район, за границами населённых пунктов Куйбышевского поселкового совета, 1 км восточнее пгт Куйбышева.

2.2. Границы и особенности режима особой охраны Памятника природы учитываются при разработке планов и перспектив экономического и социального развития, подготовке документов территориального планирования, проведении инвентаризации земель.

2.3. Границы Памятника природы представлены в приложении 1 к настоящему Положению.

2.4. Сведения о характерных точках границы Памятника природы представлены в приложении 2 к настоящему Положению.

2.5. Сведения о границах Памятника природы внесены в Единый государственный реестр недвижимости как зона с особыми условиями использования территории с присвоением учётного номера 90.01.2.26.

3. Цель создания и задачи Памятника природы

3.1. Памятник природы создан с целью охраны и сохранения в природном состоянии ценного в научном, эстетическом отношении дерева - дуба черешчатого (лат. *Quercus robur* L.) возрастом более 400 лет.

3.2. Основными задачами Памятника природы являются:
охрана и сохранение в природном состоянии Памятника природы;
экологическое просвещение;
осуществление экологического мониторинга;
проведение научных исследований.

4. Режим особой охраны территории Памятника природы

4.1. На территории Памятника природы запрещается или ограничивается любая деятельность, если она противоречит целям его создания или причиняет вред природным комплексам и их компонентам.

4.2. На территории Памятника природы с целью обеспечения выполнения им основных задач по сохранению и охране природных комплексов запрещается:

1) строительство и размещение стационарных и временных сооружений, не связанных с выполнением задач, возложенных на Памятник природы;

2) нарушение почвенного покрова, проведение земляных работ и распашка земель, за исключением работ, связанных с осуществлением противопожарных мероприятий и проведением научных исследований;

3) проведение мелиоративных и любых других работ, которые могут привести к изменению гидрологического и гидрохимического режимов;

4) засорение и загрязнение территории Памятника природы;

5) пускание палов, выжигание растительности;

6) проведение взрывных работ;

7) пользование недрами;

8) уничтожение и повреждение форм рельефа и геологических отслоений, сбор образцов горных пород и минералов, остатков ископаемой флоры и фауны (кроме сбора для научных целей в установленном законодательством порядке и по согласованию с Минприроды Крыма);

9) проведение разведывательных, подрывных работ, разработка всех видов полезных ископаемых, разрушение выходов на поверхность горных пород;

10) создание объектов размещения отходов производства и потребления, радиоактивных, химических, взрывчатых, токсичных, отравляющих и ядовитых веществ;

11) применение ядохимикатов, минеральных удобрений, химических средств защиты растений и стимуляторов роста без согласования в установленном законодательством порядке;

12) проезд по территории Памятника природы всех видов транспортных средств (кроме транспорта экстренных, аварийных и надзорных служб, транспорта для проведения хозяйственных мероприятий, связанных с обеспечением функционирования Памятника природы);

13) организация лагерей, мест отдыха, стоянок автотранспорта, разведение костров, пользование открытыми источниками огня, установка палаток;

14) уничтожение или повреждение деревьев, кустарников, травянистой растительности;

15) сенокошение;

16) выпас и прогон скота;

17) осуществление заготовки лекарственных растений;

18) осуществление сбора дикорастущих растений и их частей, кроме сбора для научных целей в установленном законодательством порядке и по согласованию с Минприроды Крыма;

19) осуществление сбора и заготовки семян без разрешений, предусмотренных нормативными правовыми актами Российской Федерации и Республики Крым, и согласования с Минприроды Крыма;

20) уничтожение или существенные изменения видового состава растительного покрова, в том числе распашка, занесение, залужение участков, без соответствующих обоснований научных учреждений;

21) разорение гнёзд, нор, сбор яиц и пуха, кроме сбора в научных целях, который проводится в соответствии с требованиями действующего законодательства и по согласованию с Минприроды Крыма;

22) обустройство загонов и птичников, прогон, проход и выпас сельскохозяйственных животных;

23) нанесение самовольных надписей и знаков;

24) проведение в пределах Памятника природы археологических исследований без согласования в установленном законодательством порядке;

25) уничтожение или повреждение информационных и охранных знаков;

26) хозяйственная и иная деятельность, которая может оказать негативное воздействие на природные объекты и комплексы Памятника природы.

4.3. На территории Памятника природы в установленном порядке разрешается:

1) осуществление рекреационной и эколого-просветительской деятельности (в соответствии с научным обоснованием, при соблюдении режима особой охраны Памятника природы и правил пожарной безопасности в лесах) по согласованию с Минприроды Крыма;

2) проведение научных исследований, использование природных ресурсов в научно-исследовательских целях, не разрушающих окружающую среду и не истощающих биологические ресурсы, в соответствии с научным обоснованием, по согласованию с Минприроды Крыма;

3) проведение ремонта и реконструкции существующих, а также

строительство и размещение новых стационарных и временных сооружений, связанных с выполнением задач, возложенных на Памятник природы, по согласованию с Минприроды Крыма;

4) реконструкция и капитальный ремонт существующих линейных сооружений в соответствии с действующим законодательством;

5) осуществление противопожарных мероприятий;

6) восстановительные работы и осуществление мероприятий по предотвращению изменений природных комплексов Памятника природы в результате негативного антропогенного влияния или стихийного бедствия;

7) удаление частей Памятника природы, представляющих угрозу для жизни и здоровья людей, по согласованию с Минприроды Крыма;

8) проведение в пределах Памятника природы археологических исследований по согласованию в установленном законодательством порядке;

9) иная деятельность, не противоречащая целям и задачам Памятника природы.

5. Организация охраны территории Памятника природы

5.1. Государственный надзор в области охраны и использования особо охраняемых природных территорий осуществляется Минприроды Крыма при осуществлении регионального государственного экологического надзора в соответствии с законодательством Российской Федерации, Республики Крым в порядке, установленном Советом министров Республики Крым.

5.2. Ответственность за нарушение режима Памятника природы устанавливается в соответствии с законодательством Российской Федерации и Республики Крым.

5.3. Собственники, владельцы и пользователи земельных участков, которые расположены в границах Памятника природы, обязаны соблюдать установленный режим особой охраны Памятника природы и несут за его нарушение административную, уголовную и иную установленную законом ответственность.

5.4. Вред, причинённый природному объекту и его комплексам, подлежит возмещению в соответствии с утверждёнными в установленном порядке таксами и методиками исчисления размера ущерба, а при их отсутствии - по фактическим затратам на их восстановление.

**Заместитель Председателя
Совета министров Республики Крым —
руководитель Аппарата
Совета министров Республики Крым**



Л. ОПАНАСЮК

Приложение 1
к Положению о памятнике
природы регионального
значения Республики Крым
«Дуб-реликт бельбекских
дубрав»

**Границы памятника природы регионального значения
Республики Крым «Дуб-реликт бельбекских дубрав»**



Приложение 2
к Положению о памятнике
природы регионального
значения Республики Крым
«Дуб-реликт бельбекских
дубрав»

**Сведения о характерных точках границ памятника природы
регионального значения Республики Крым
«Дуб-реликт бельбекских дубрав»**

Номер точки	X	Y
1	4935963,18	5172019,69
2	4935954,83	5172023,22
3	4935946,45	5172019,58
4	4935943,03	5172011,33
5	4935946,51	5172003,18
6	4935954,75	5171999,81
7	4935963,07	5172003,39
8	4935966,38	5172011,59
1	4935963,18	5172019,69

Приложение 9
к постановлению Совета министров
Республики Крым
от 10 октября 2017 года № 513
(в редакции постановления
Совета министров Республики Крым
от «2» октября 2018 года № 449)

ПОЛОЖЕНИЕ О ПАМЯТНИКЕ ПРИРОДЫ РЕГИОНАЛЬНОГО ЗНАЧЕНИЯ «ОРЕХ ПУЗАНОВА»

1. Общие положения

1.1. Памятник природы регионального значения «Орех Пузанова» (далее - Памятник природы) в соответствии с распоряжением Совета министров Республики Крым от 5 февраля 2015 года № 69-р «Об утверждении Перечня особо охраняемых природных территорий регионального значения Республики Крым» является особо охраняемой природной территорией.

1.2. Памятник природы создан без ограничения срока действия.

1.3. Памятник природы находится в ведении Министерства экологии и природных ресурсов Республики Крым (далее - Минприроды Крыма).

1.4. Общая площадь территории Памятника природы составляет 0,0203 га.

2. Границы Памятника природы

2.1. Памятник природы расположен по ул. 8-го Марта, 18, с. Верхоречье муниципального образования Бахчисарайский район, Республика Крым.

2.2. Границы и особенности режима особой охраны Памятника природы учитываются при разработке планов и перспектив экономического и социального развития, подготовке документов территориального планирования, проведении инвентаризации земель.

2.3. Границы Памятника природы представлены в приложении 1 к настоящему Положению.

2.4. Сведения о характерных точках границы Памятника природы представлены в приложении 2 к настоящему Положению.

2.5. Сведения о границах Памятника природы внесены в Единый государственный реестр недвижимости как зона с особыми условиями использования территории с присвоением учётного номера 90.01.2.25.

3. Цель создания и задачи Памятника природы

3.1. Памятник природы создан с целью охраны и сохранения в природном состоянии ценного в научном, эстетическом отношении дерева - ореха грецкого (лат. *Júglans régia*) возрастом более 500 лет.

3.2. Основными задачами Памятника природы являются:
охрана и сохранение в природном состоянии Памятника природы;
экологическое просвещение;
осуществление экологического мониторинга;
проведение научных исследований.

4. Режим особой охраны территории Памятника природы

4.1. На территории Памятника природы запрещается или ограничивается любая деятельность, если она противоречит целям его создания или причиняет вред природным комплексам и их компонентам.

4.2. На территории Памятника природы с целью обеспечения выполнения им основных задач по сохранению и охране природных комплексов запрещается:

1) строительство и размещение стационарных и временных сооружений, не связанных с выполнением задач, возложенных на Памятник природы;

2) нарушение почвенного покрова, проведение земляных работ и распашка земель, за исключением работ, связанных с осуществлением противопожарных мероприятий и проведением научных исследований;

3) проведение мелиоративных и любых других работ, которые могут привести к изменению гидрологического и гидрохимического режимов;

4) засорение и загрязнение территории Памятника природы;

5) пускание палов, выжигание растительности;

6) проведение взрывных работ;

7) пользование недрами;

8) уничтожение или повреждение деревьев, кустарников, травянистой растительности;

9) применение ядохимикатов, минеральных удобрений, химических средств защиты растений и стимуляторов роста без согласования в установленном законодательством порядке;

10) разорение гнёзд, нор, сбор яиц и пуха, кроме сбора в научных целях, который проводится в соответствии с требованиями действующего законодательства и по согласованию в установленном законодательством порядке;

11) создание объектов размещения отходов производства и потребления, радиоактивных, химических, взрывчатых, токсичных, отравляющих и ядовитых веществ;

12) нанесение самовольных надписей и знаков;

13) уничтожение или повреждение информационных и охранных знаков;

14) хозяйственная и иная деятельность, которая может оказать негативное воздействие на природные объекты и комплексы Памятника природы.

4.3. На территории Памятника природы в установленном порядке разрешается:

1) осуществление рекреационной и эколого-просветительской деятельности (в соответствии с научным обоснованием, при соблюдении режима особой охраны Памятника природы и правил пожарной безопасности в лесах) по согласованию с Минприроды Крыма;

2) проведение научных исследований, использование природных ресурсов в научно-исследовательских целях, не разрушающих окружающую среду и не истощающих биологические ресурсы, по согласованию с Минприроды Крыма;

3) проведение ремонта и реконструкции существующих, а также строительство и размещение новых стационарных и временных сооружений, связанных с выполнением задач, возложенных на Памятник природы, по согласованию с Минприроды Крыма;

4) реконструкция и капитальный ремонт существующих линейных сооружений в соответствии с действующим законодательством;

5) осуществление противопожарных мероприятий;

6) восстановительные работы и осуществление мероприятий по предотвращению изменений природных комплексов Памятника природы в результате негативного антропогенного влияния или стихийного бедствия;

7) удаление частей Памятника природы, представляющих угрозу для жизни и здоровья людей, по согласованию с Минприроды Крыма;

8) иная деятельность, не противоречащая целям и задачам Памятника природы.

5. Организация охраны территории Памятника природы

5.1. Государственный надзор в области охраны и использования особо охраняемых природных территорий осуществляется Минприроды Крыма при осуществлении регионального государственного экологического надзора в соответствии с законодательством Российской Федерации, Республики Крым в порядке, установленном Советом министров Республики Крым.

5.2. Ответственность за нарушение режима Памятника природы устанавливается в соответствии с законодательством Российской Федерации и Республики Крым.

5.3. Собственники, владельцы и пользователи земельных участков, которые расположены в границах Памятника природы, обязаны соблюдать установленный режим особой охраны Памятника природы и несут за его нарушение административную, уголовную и иную установленную законом ответственность.

5.4. Вред, причинённый природному объекту и его комплексам, подлежит возмещению в соответствии с утверждёнными в установленном порядке таксами и методиками исчисления размера ущерба, а при их отсутствии - по фактическим затратам на их восстановление.

**Заместитель Председателя
Совета министров Республики Крым
руководитель Аппарата
Совета министров Республики Крым**



Л. ОПАНАСЮК

Приложение 1
к Положению о памятнике
природы регионального
значения Республики Крым
«Орех Пузанова»

**Границы памятника природы регионального значения
Республики Крым «Орех Пузанова»**



Приложение 2
к Положению о памятнике
природы регионального
значения Республики Крым
«Орех Пузанова»

**Сведения о характерных точках границ памятника природы
регионального значения Республики Крым «Орех Пузанова»**

Номер точки	X	Y
1	4943176,3	5180731,18
2	4943172,99	5180733,73
3	4943168,32	5180734,28
4	4943164,2	5180732,15
5	4943161,9	5180727,22
6	4943162,88	5180721,48
7	4943167,68	5180717,99
8	4943173,29	5180718,38
9	4943177,41	5180722,33
10	4943178,26	5180726,33
1	4943176,3	5180731,18

Приложение 10
к постановлению Совета министров
Республики Крым
от 10 октября 2017 года № 513
(в редакции постановления
Совета министров Республики Крым
от «2» октября 2018 года № 473)

ПОЛОЖЕНИЕ О ПАМЯТНИКЕ ПРИРОДЫ РЕГИОНАЛЬНОГО ЗНАЧЕНИЯ «ФИСТАШКА ЮСТИНИАНА»

1. Общие положения

1.1. Памятник природы регионального значения «Фисташка Юстиниана» (далее - Памятник природы) в соответствии с распоряжением Совета министров Республики Крым от 05 февраля 2015 года № 69-р «Об утверждении Перечня особо охраняемых природных территорий регионального значения Республики Крым» является особо охраняемой природной территорией.

1.2. Памятник природы создан без ограничения срока действия.

1.3. Памятник природы находится в ведении Министерства экологии и природных ресурсов Республики Крым (далее - Минприроды Крыма).

1.4. Общая площадь территории Памятника природы составляет 0,0191 га.

2. Границы Памятника природы

2.1. Памятник природы расположен на мысе Ай-Тодор, пгт Гаспра, городской округ Ялта, Республика Крым.

2.2. Границы и особенности режима особой охраны Памятника природы учитываются при разработке планов и перспектив экономического и социального развития, подготовке документов территориального планирования, проведении инвентаризации земель.

2.3. Границы Памятника природы представлены в приложении 1 к настоящему Положению.

2.4. Сведения о характерных точках границы Памятника природы представлены в приложении 2 к настоящему Положению.

2.5. Сведения о границах Памятника природы внесены в Единый государственный реестр недвижимости как зона с особыми условиями использования территории с присвоением учётного номера 90.25.2.78.

3. Цель создания и задачи Памятника природы

3.1. Памятник природы создан с целью охраны и сохранения в природном состоянии ценного в научном, эстетическом отношении дерева - фисташки туполистной (лат. *Pistacia atlantica* Desf. subsp. *mutica*) возрастом более 1000 лет.

3.2. Основными задачами Памятника природы являются:
охрана и сохранение в природном состоянии Памятника природы;
экологическое просвещение;
осуществление разрешённой рекреационной деятельности при соблюдении установленного режима особой охраны;
осуществление экологического мониторинга;
проведение научных исследований.

4. Режим особой охраны территории Памятника природы

4.1. На территории Памятника природы запрещается или ограничивается любая деятельность, если она противоречит целям его создания или причиняет вред природным комплексам и их компонентам.

4.2. На территории Памятника природы с целью обеспечения выполнения им основных задач по сохранению и охране природных комплексов запрещается:

- 1) строительство и размещение стационарных и временных сооружений, не связанных с выполнением задач, возложенных на Памятник природы;
- 2) нарушение почвенного покрова, проведение земляных работ и распашка земель, за исключением работ, связанных с осуществлением противопожарных мероприятий и проведением научных исследований;
- 3) проведение мелиоративных и любых других работ, которые могут привести к изменению гидрологического и гидрохимического режимов;
- 4) засорение и загрязнение территории Памятника природы;
- 5) пускание палов, выжигание растительности;
- 6) проведение взрывных работ;
- 7) пользование недрами;
- 8) осуществление сбора и заготовки семян без разрешений, предусмотренных нормативными правовыми актами Российской Федерации и Республики Крым, и согласования в установленном законодательством порядке;
- 9) уничтожение или повреждение деревьев, кустарников, травянистой растительности;
- 10) применение ядохимикатов, минеральных удобрений, химических средств защиты растений и стимуляторов роста без согласования в установленном законодательством порядке;
- 11) разорение гнёзд, нор, сбор яиц и пуха, кроме сбора в научных целях, который проводится в соответствии с требованиями действующего законодательства и по согласованию в установленном законодательством

порядке;

12) создание объектов размещения отходов производства и потребления, радиоактивных, химических, взрывчатых, токсичных, отравляющих и ядовитых веществ;

13) проезд по территории Памятника природы всех видов транспортных средств (кроме транспорта экстренных, аварийных и надзорных служб, транспорта для проведения хозяйственных мероприятий, связанных с обеспечением функционирования Памятника природы);

14) нанесение самовольных надписей и знаков;

15) уничтожение или повреждение информационных и охранных знаков;

16) хозяйственная и иная деятельность, которая может оказать негативное воздействие на природные объекты и комплексы Памятника природы.

4.3. На территории Памятника природы в установленном порядке разрешается:

1) осуществление рекреационной и эколого-просветительской деятельности (в соответствии с научным обоснованием, при соблюдении режима особой охраны Памятника природы и правил пожарной безопасности в лесах) по согласованию с Минприроды Крыма;

2) проведение научных исследований, использование природных ресурсов в научно-исследовательских целях, не разрушающих окружающую среду и не истощающих биологические ресурсы, по согласованию с Минприроды Крыма;

3) проведение ремонта и реконструкции существующих, а также строительство и размещение новых стационарных и временных сооружений, связанных с выполнением задач, возложенных на Памятник природы, по согласованию с Минприроды Крыма;

4) реконструкция и капитальный ремонт существующих линейных сооружений в соответствии с действующим законодательством;

5) осуществление противопожарных мероприятий;

6) восстановительные работы и осуществление мероприятий по предотвращению изменений природных комплексов Памятника природы в результате негативного антропогенного влияния или стихийного бедствия;

7) удаление частей Памятника природы, представляющих угрозу для жизни и здоровья людей, по согласованию с Минприроды Крыма;

8) иная деятельность, не противоречащая целям и задачам Памятника природы.

5. Организация охраны территории Памятника природы

5.1. Государственный надзор в области охраны и использования особо охраняемых природных территорий осуществляется Минприроды Крыма при осуществлении регионального государственного экологического надзора в соответствии с законодательством Российской Федерации, Республики Крым в порядке, установленном Советом министров Республики Крым.

5.2. Ответственность за нарушение режима Памятника природы устанавливается в соответствии с законодательством Российской Федерации и Республики Крым.

5.3. Собственники, владельцы и пользователи земельных участков, которые расположены в границах Памятника природы, обязаны соблюдать установленный режим особой охраны Памятника природы и несут за его нарушение административную, уголовную и иную установленную законом ответственность.

5.4. Вред, причинённый природному объекту и его комплексам, подлежит возмещению в соответствии с утверждёнными в установленном порядке таксами и методиками исчисления размера ущерба, а при их отсутствии - по фактическим затратам на их восстановление.

**Заместитель Председателя
Совета министров Республики Крым
руководитель Аппарата
Совета министров Республики Крым**



Л. ОПАНАСЮК

Приложение 1
к Положению о памятнике
природы регионального
значения Республики Крым
«Фисташка Юстиниана»

**Границы памятника природы регионального значения
Республики Крым «Фисташка Юстиниана»**



Приложение 2
к Положению о памятнике
природы регионального
значения Республики Крым
«Фисташка Юстиниана»

**Сведения о характерных точках границ памятника природы
регионального значения Республики Крым «Фисташка Юстиниана»**

Номер точки	X	Y
1	4913260,40	5190449,89
2	4913259,71	5190453,32
3	4913257,22	5190456,27
4	4913253,89	5190458,07
5	4913249,92	5190457,75
6	4913247,00	5190456,18
7	4913245,53	5190454,04
8	4913244,55	5190449,07
9	4913246,18	5190444,95
10	4913249,41	5190442,91
11	4913252,54	5190442,36
12	4913255,56	5190443,13
13	4913258,01	5190444,60
14	4913259,80	5190446,86
1	4913260,40	5190449,89

Приложение 11
к постановлению Совета министров
Республики Крым
от 10 октября 2017 года № 513
(в редакции постановления
Совета министров Республики Крым
от «2» октября 2018 года № 479)

ПОЛОЖЕНИЕ О ПАМЯТНИКЕ ПРИРОДЫ РЕГИОНАЛЬНОГО ЗНАЧЕНИЯ «ПЛАТАН ПАМЯТЬ АЛУСТОНА»

1. Общие положения

1.1. Памятник природы регионального значения «Платан память Алуστοна» (далее - Памятник природы) в соответствии с распоряжением Совета министров Республики Крым от 5 февраля 2015 года № 69-р «Об утверждении Перечня особо охраняемых природных территорий регионального значения Республики Крым» является особо охраняемой природной территорией.

1.2. Памятник природы создан без ограничения срока действия.

1.3. Памятник природы находится в ведении Министерства экологии и природных ресурсов Республики Крым (далее - Минприроды Крыма).

1.4. Общая площадь территории Памятника природы составляет 0,0154 га.

2. Границы Памятника природы

2.1. Памятник природы расположен на территории городского округа Алушта, в 200 метрах от моря и реки Демерджи, в парке.

2.2. Границы и особенности режима особой охраны Памятника природы учитываются при разработке планов и перспектив экономического и социального развития, подготовке документов территориального планирования, проведении инвентаризации земель.

2.3. Границы Памятника природы представлены в приложении 1 к настоящему Положению.

2.4. Сведения о характерных точках границы Памятника природы представлены в приложении 2 к настоящему Положению.

2.5. Сведения о границах Памятника природы внесены в Единый государственный реестр недвижимости как зона с особыми условиями использования территории с присвоением учётного номера 90.15.2.56.

3. Цель создания и задачи Памятника природы

3.1. Памятник природы создан с целью охраны и сохранения в природном состоянии ценного в научном, эстетическом отношении дерева - платана гибридного (лат. *Platanus acerifolia*) возрастом более 150 лет.

3.2. Основными задачами Памятника природы являются:
охрана и сохранение в природном состоянии Памятника природы;
экологическое просвещение;
осуществление разрешённой рекреационной деятельности при соблюдении установленного режима особой охраны;
осуществление экологического мониторинга;
проведение научных исследований.

4. Режим особой охраны территории Памятника природы

4.1. На территории Памятника природы запрещается или ограничивается любая деятельность, если она противоречит целям его создания или причиняет вред природным комплексам и их компонентам.

4.2. На территории Памятника природы с целью обеспечения выполнения им основных задач по сохранению и охране природных комплексов запрещается:

1) строительство и размещение стационарных и временных сооружений, не связанных с выполнением задач, возложенных на Памятник природы;

2) нарушение почвенного покрова, проведение земляных работ и распашка земель, за исключением работ, связанных с осуществлением противопожарных мероприятий и проведением научных исследований;

3) проведение мелиоративных и любых других работ, которые могут привести к изменению гидрологического и гидрохимического режимов;

4) засорение и загрязнение территории Памятника природы;

5) пускание палов, выжигание растительности;

6) проведение взрывных работ;

7) пользование недрами;

8) осуществление сбора и заготовки семян без разрешений, предусмотренных нормативными правовыми актами Российской Федерации и Республики Крым, и согласования в установленном законодательством порядке;

9) уничтожение или повреждение деревьев, кустарников, травянистой растительности;

10) применение ядохимикатов, минеральных удобрений, химических средств защиты растений и стимуляторов роста в установленном законодательством порядке;

11) разорение гнёзд, нор, сбор яиц и пуха, кроме сбора в научных целях, который проводится в соответствии с требованиями действующего законодательства и по согласованию в установленном законодательством порядке;

12) создание объектов размещения отходов производства и потребления, радиоактивных, химических, взрывчатых, токсичных, отравляющих и ядовитых веществ;

13) проезд по территории Памятника природы всех видов транспортных средств (кроме транспорта экстренных, аварийных и надзорных служб, транспорта для проведения хозяйственных мероприятий, связанных с обеспечением функционирования Памятника природы);

14) нанесение самовольных надписей и знаков;

15) уничтожение или повреждение информационных и охранных знаков;

16) хозяйственная и иная деятельность, которая может оказать негативное воздействие на природные объекты и комплексы Памятника природы.

4.3. На территории Памятника природы в установленном порядке разрешается:

1) осуществление рекреационной и эколого-просветительской деятельности (в соответствии с научным обоснованием, при соблюдении режима особой охраны Памятника природы и правил пожарной безопасности в лесах) по согласованию с Минприроды Крыма.

2) проведение научных исследований, использование природных ресурсов в научно-исследовательских целях, не разрушающих окружающую среду и не истощающих биологические ресурсы, по согласованию с Минприроды Крыма;

3) проведение ремонта и реконструкции существующих, а также строительство и размещение новых стационарных и временных сооружений, связанных с выполнением задач, возложенных на Памятник природы, по согласованию с Минприроды Крыма;

4) реконструкция и капитальный ремонт существующих линейных сооружений в соответствии с действующим законодательством;

5) осуществление противопожарных мероприятий;

6) восстановительные работы и осуществление мероприятий по предотвращению изменений природных комплексов Памятника природы в результате негативного антропогенного влияния или стихийного бедствия;

7) удаление частей Памятника природы, представляющих угрозу для жизни и здоровья людей, по согласованию с Минприроды Крыма;

8) иная деятельность, не противоречащая целям и задачам Памятника природы.

5. Организация охраны территории Памятника природы

5.1. Государственный надзор в области охраны и использования особо охраняемых природных территорий осуществляется Минприроды Крыма при осуществлении регионального государственного экологического надзора в соответствии с законодательством Российской Федерации, Республики Крым в порядке, установленном Советом министров Республики Крым.

5.2. Ответственность за нарушение режима Памятника природы

устанавливается в соответствии с законодательством Российской Федерации и Республики Крым.

5.3. Собственники, владельцы и пользователи земельных участков, которые расположены в границах Памятника природы, обязаны соблюдать установленный режим особой охраны Памятника природы и несут за его нарушение административную, уголовную и иную установленную законом ответственность.

5.4. Вред, причинённый природному объекту и его комплексам, подлежит возмещению в соответствии с утверждёнными в установленном порядке таксами и методиками исчисления размера ущерба, а при их отсутствии - по фактическим затратам на их восстановление.

**Заместитель Председателя
Совета министров Республики Крым —
руководитель Аппарата
Совета министров Республики Крым**



Л. ОПАНАСЮК

Приложение 1
к Положению о памятнике
природы регионального
значения Республики Крым
«Платан память Алустана»

**Границы памятника природы регионального значения
Республики Крым «Платан память Алустана»**



Приложение 2
к Положению о памятнике
природы регионального
значения Республики Крым
«Платан память Алустана»

**Сведения о характерных точках границ памятника природы
регионального значения Республики Крым «Платан память Алустана»**

Номер точки	X	Y
1	4940332,05	5214334,59
2	4940330,65	5214338,97
3	4940328,49	5214340,46
4	4940324,90	5214341,65
5	4940322,18	5214341,56
6	4940320,44	5214340,19
7	4940318,16	5214338,38
8	4940317,95	5214335,02
9	4940318,46	5214329,95
10	4940319,49	5214328,14
11	4940321,90	5214327,32
12	4940324,39	5214327,97
13	4940327,15	5214328,96
14	4940329,42	5214330,50
15	4940331,70	5214332,48
1	4940332,05	5214334,59

Приложение 12
к постановлению Совета министров
Республики Крым
от 10 октября 2017 года № 513
(в редакции постановления
Совета министров Республики Крым
от « 2 » октября 2018 года № 479)

ПОЛОЖЕНИЕ О ПАМЯТНИКЕ ПРИРОДЫ РЕГИОНАЛЬНОГО ЗНАЧЕНИЯ «ОРЕХ ЮРИЯ НИКУЛИНА»

1. Общие положения

1.1. Памятник природы регионального значения «Орех Юрия Никулина» (далее - Памятник природы) в соответствии с распоряжением Совета министров Республики Крым от 5 февраля 2015 года № 69-р «Об утверждении Перечня особо охраняемых природных территорий регионального значения Республики Крым» является особо охраняемой природной территорией.

1.2. Памятник природы создан без ограничения срока действия.

1.3. Памятник природы находится в ведении Министерства экологии и природных ресурсов Республики Крым (далее - Минприроды Крыма).

1.4. Управление Памятником природы, выполнение работ и оказание услуг по обеспечению функционирования Памятника природы, а также мероприятий по сохранению биологического разнообразия и поддержанию в естественном состоянии природных комплексов и объектов на территории Памятника природы осуществляется Государственным автономным учреждением Республики Крым «Алуштинское лесохозяйственное хозяйство» (далее - ГАУ РК «Алуштинское ЛОХ»).

1.5. Общая площадь территории Памятника природы составляет 0,0107 га.

2. Границы Памятника природы

2.1. Памятник природы расположен на территории квартала 38 в выделе 42 Алуштинского участкового лесничества Алуштинского лесничества, в районе «Долины привидений» у подножия г. Демерджи.

2.2. Границы и особенности режима особой охраны Памятника природы учитываются при разработке планов и перспектив экономического и социального развития, подготовке документов территориального планирования, проведении инвентаризации земель.

2.3. Границы Памятника природы представлены в приложении 1 к настоящему Положению.

2.4. Сведения о характерных точках границы Памятника природы представлены в приложении 2 к настоящему Положению.

2.5. Сведения о границах Памятника природы внесены в Единый государственный реестр недвижимости как зона с особыми условиями использования территории с присвоением учётного номера 90.15.2.57.

3. Цель создания и задачи Памятника природы

3.1. Памятник природы создан с целью охраны и сохранения в природном состоянии ценного в научном, эстетическом отношении дерева - грецкого ореха (лат. *Juglans regia*) в возрасте более 200 лет.

3.2. Основными задачами Памятника природы являются:
охрана и сохранение в природном состоянии Памятника природы;
экологическое просвещение;
осуществление разрешённой рекреационной деятельности при соблюдении установленного режима особой охраны;
осуществление экологического мониторинга;
проведение научных исследований.

4. Режим особой охраны территории Памятника природы

4.1. На территории Памятника природы запрещается или ограничивается любая деятельность, если она противоречит целям его создания или причиняет вред природным комплексам и их компонентам.

4.2. На территории Памятника природы с целью обеспечения выполнения им основных задач по сохранению и охране природных комплексов запрещается:

1) строительство и размещение стационарных и временных сооружений, не связанных с выполнением задач, возложенных на Памятник природы;

2) нарушение почвенного покрова, проведение земляных работ и распашка земель, за исключением работ, связанных с осуществлением противопожарных мероприятий и проведением научных исследований;

3) проведение мелиоративных и любых других работ, которые могут привести к изменению гидрологического и гидрохимического режимов;

4) засорение и загрязнение территории Памятника природы;

5) пускание палов, выжигание растительности;

6) проведение взрывных работ;

7) пользование недрами;

8) уничтожение и повреждение форм рельефа и геологических отслоений, сбор образцов горных пород и минералов, остатков ископаемой флоры и фауны (кроме сбора для научных целей в установленном законодательством порядке и по согласованию с ГАУ РК «Алуштинское ЛОХ»);

9) проведение разведывательных, подрывных работ, разработка всех видов полезных ископаемых, разрушение выходов на поверхность горных пород;

10) создание объектов размещения отходов производства и потребления, радиоактивных, химических, взрывчатых, токсичных, отравляющих и ядовитых веществ;

11) применение ядохимикатов, минеральных удобрений, химических средств защиты растений и стимуляторов роста без согласования в установленном законодательством порядке;

12) проезд по территории Памятника природы всех видов транспортных средств (кроме транспорта экстренных, аварийных и надзорных служб, транспорта для проведения хозяйственных мероприятий, связанных с обеспечением функционирования Памятника природы);

13) организация лагерей, мест отдыха, стоянок автотранспорта, разведение костров, пользование открытыми источниками огня, установка палаток;

14) уничтожение или повреждение деревьев, кустарников, травянистой растительности;

15) сенокошение;

16) выпас и прогон скота;

17) осуществление заготовки лекарственных растений;

18) осуществление сбора дикорастущих растений и их частей, кроме сбора для научных целей в установленном законодательством порядке и по согласованию с ГАУ РК «Алуштинское ЛОХ»;

19) осуществление сбора и заготовки семян без разрешений, предусмотренных нормативными правовыми актами Российской Федерации и Республики Крым, и согласования с ГАУ РК «Алуштинское ЛОХ»;

20) уничтожение или существенные изменения видового состава растительного покрова, в том числе распашка, занесение, залужение участков, - без соответствующих обоснований научных учреждений;

21) разорение гнезд, нор, сбор яиц и пуха, кроме сбора в научных целях, который проводится в соответствии с требованиями действующего законодательства и по согласованию с ГАУ РК «Алуштинское ЛОХ»;

22) обустройство загонов и птичников, прогон, проход и выпас сельскохозяйственных животных;

23) нанесение на деревья самовольных надписей и знаков;

24) проведение в пределах Памятника природы археологических исследований без согласования в установленном законодательством порядке;

25) уничтожение или повреждение информационных и охранных знаков;

26) хозяйственная и иная деятельность, которая может оказать негативное воздействие на природные объекты и комплексы Памятника природы.

4.3. На территории Памятника природы в установленном порядке разрешается:

- 1) осуществление рекреационной и эколого-просветительской деятельности (в соответствии с научным обоснованием, при соблюдении режима особой охраны Памятника природы и правил пожарной безопасности в лесах) по согласованию с ГАУ РК «Алуштинское ЛОХ»);
- 2) проведение научных исследований, использование природных ресурсов в научно-исследовательских целях, не разрушающих окружающую среду и не истощающих биологические ресурсы, в соответствии с научным обоснованием, по согласованию с ГАУ РК «Алуштинское ЛОХ»;
- 3) проведение ремонта и реконструкции существующих, а также строительство и размещение новых стационарных и временных сооружений, связанных с выполнением задач, возложенных на Памятник природы, по согласованию с Минприроды Крыма;
- 4) реконструкция и капитальный ремонт существующих линейных сооружений в соответствии с действующим законодательством;
- 5) осуществление противопожарных мероприятий;
- 6) восстановительные работы и осуществление мероприятий по предотвращению изменений природных комплексов Памятника природы в результате негативного антропогенного влияния или стихийного бедствия;
- 7) удаление частей Памятника природы, представляющих угрозу для жизни и здоровья людей, по согласованию с Минприроды Крыма;
- 8) проведение в пределах Памятника природы археологических исследований по согласованию в установленном законодательством порядке;
- 9) иная деятельность, не противоречащая целям и задачам Памятника природы.

5. Организация охраны территории Памятника природы

5.1. Государственный надзор в области охраны и использования особо охраняемых природных территорий осуществляется Минприроды Крыма при осуществлении регионального государственного экологического надзора в соответствии с законодательством Российской Федерации и Республики Крым в порядке, установленном Советом министров Республики Крым.

Государственный надзор в области охраны и использования особо охраняемых природных территорий может также осуществляться должностными лицами ГАУ РК «Алуштинское ЛОХ» в соответствии с законодательством Российской Федерации и Республики Крым в порядке, установленном Советом министров Республики Крым.

5.2. Охрана Памятника природы, его природных комплексов обеспечивается ГАУ РК «Алуштинское ЛОХ».

5.3. Ответственность за нарушение режима Памятника природы устанавливается в соответствии с законодательством Российской Федерации и Республики Крым.

5.4. Собственники, владельцы и пользователи земельных участков, которые расположены в границах Памятника природы, обязаны соблюдать установленный режим особой охраны Памятника природы и несут за его

нарушение административную, уголовную и иную установленную законом ответственность.

5.5. Вред, причинённый природному объекту и его комплексам, подлежит возмещению в соответствии с утверждёнными в установленном порядке таксами и методиками исчисления размера ущерба, а при их отсутствии - по фактическим затратам на их восстановление.

**Заместитель Председателя
Совета министров Республики Крым
руководитель Аппарата
Совета министров Республики Крым**



Л. ОПАНАСЮК

Приложение 1
к Положению о памятнике
природы регионального
значения Республики Крым
«Орех Юрия Никулина»

**Границы памятника природы регионального значения
Республики Крым «Орех Юрия Никулина»**



Приложение 2
к Положению о памятнике
природы регионального
значения Республики Крым
«Орех Юрия Никулина»

**Сведения о характерных точках границ памятника природы
регионального значения Республики Крым «Орех Юрия Никулина»**

Номер точки	X	Y
1	4948677,85	5212841,45
2	4948676,61	5212843,99
3	4948674,33	5212846,01
4	4948671,59	5212846,27
5	4948668,33	5212845,18
6	4948666,36	5212842,33
7	4948666,62	5212837,77
8	4948669,10	5212835,13
9	4948672,31	5212834,30
10	4948675,78	5212835,65
11	4948677,80	5212838,70
1	4948677,85	5212841,45

Приложение 13
к постановлению Совета министров
Республики Крым
от 10 октября 2017 года № 513
(в редакции постановления
Совета министров Республики Крым
от « 2 » сентября 2018 года № 449)

ПОЛОЖЕНИЕ О ПАМЯТНИКЕ ПРИРОДЫ РЕГИОНАЛЬНОГО ЗНАЧЕНИЯ «ЗЕМЛЯНИЧНИК ЕНЫ»

1. Общие положения

1.1. Памятник природы регионального значения «Земляничник Ены» (далее - Памятник природы) в соответствии с распоряжением Совета министров Республики Крым от 5 февраля 2015 года № 69-р «Об утверждении Перечня особо охраняемых природных территорий регионального значения Республики Крым» является особо охраняемой природной территорией.

1.2. Памятник природы создан без ограничения срока действия.

1.3. Памятник природы находится в ведении Министерства экологии и природных ресурсов Республики Крым (Минприроды Крыма).

1.4. Управление Памятником природы, выполнение работ и оказание услуг по обеспечению функционирования Памятника природы, а также мероприятий по сохранению биологического разнообразия и поддержанию в естественном состоянии природных комплексов и объектов на территории Памятника природы осуществляется Государственным бюджетным учреждением Республики Крым «Ялтинский горно-лесной природный заповедник» (далее - ГБУ РК «ЯГЛПЗ»).

1.5. Общая площадь территории Памятника природы составляет 0,0182 га.

2. Границы Памятника природы

2.1. Памятник природы расположен на территории городского округа Ялта, за границами населённых пунктов в районе пгт Ореанда, на горе Ай-Никола в 20 метрах справа от Курчатовской туристической тропы.

2.2. Границы и особенности режима особой охраны Памятника природы учитываются при разработке планов и перспектив экономического и социального развития, подготовке документов территориального планирования, проведении инвентаризации земель.

2.3. Границы Памятника природы представлены в приложении 1 к

настоящему Положению.

2.4. Сведения о характерных точках границы Памятника природы представлены в приложении 2 к настоящему Положению.

2.5. Сведения о границах Памятника природы внесены в Единый государственный реестр недвижимости как зона с особыми условиями использования территории с присвоением учётного номера 90.25.2.80.

3. Цель создания и задачи Памятника природы

3.1. Памятник природы создан с целью охраны и сохранения в природном состоянии ценного в научном, эстетическом отношении дерева - земляничника мелкоплодного (лат. *Arbutus andrachne* L.) в возрасте более 1300 лет.

3.2. Основными задачами Памятника природы являются:
охрана и сохранение в природном состоянии Памятника природы;
экологическое просвещение;
осуществление экологического мониторинга;
проведение научных исследований.

4. Режим особой охраны территории Памятника природы

4.1. На территории Памятника природы запрещается или ограничивается любая деятельность, если она противоречит целям его создания или причиняет вред природным комплексам и их компонентам.

4.2. На территории Памятника природы с целью обеспечения выполнения им основных задач по сохранению и охране природных комплексов запрещается:

1) строительство и размещение стационарных и временных сооружений, не связанных с выполнением задач, возложенных на Памятник природы;

2) нарушение почвенного покрова, проведение земляных работ и распашка земель, за исключением работ, связанных с осуществлением противопожарных мероприятий и проведением научных исследований;

3) проведение мелиоративных и любых других работ, которые могут привести к изменению гидрологического и гидрохимического режимов;

4) засорение и загрязнение территории Памятника природы;

5) пускание палов, выжигание растительности;

6) проведение взрывных работ;

7) пользование недрами;

8) уничтожение и повреждение форм рельефа и геологических отслоений, сбор образцов горных пород и минералов, остатков ископаемой флоры и фауны (кроме сбора для научных целей в установленном законодательством порядке и по согласованию с ГБУ РК «ЯГЛПЗ»);

9) проведение разведывательных, подрывных работ, разработка всех видов полезных ископаемых, разрушение выходов на поверхность горных пород;

10) создание объектов размещения отходов производства и потребления, радиоактивных, химических, взрывчатых, токсичных, отравляющих и ядовитых веществ;

11) применение ядохимикатов, минеральных удобрений, химических средств защиты растений и стимуляторов роста без согласования в установленном законодательством порядке;

12) проезд по территории Памятника природы всех видов транспортных средств (кроме транспорта экстренных, аварийных и надзорных служб, транспорта для проведения хозяйственных мероприятий, связанных с обеспечением функционирования Памятника природы);

13) организация лагерей, мест отдыха, стоянок автотранспорта, разведение костров, пользование открытыми источниками огня, установка палаток;

14) уничтожение или повреждение деревьев, кустарников, травянистой растительности;

15) сенокошение;

16) выпас и прогон скота;

17) осуществление заготовки лекарственных растений;

18) осуществление сбора дикорастущих растений и их частей, кроме сбора для научных целей в установленном законодательством порядке и по согласованию с ГБУ РК «ЯГЛПЗ»;

19) осуществление сбора и заготовки семян без разрешений, предусмотренных нормативными правовыми актами Российской Федерации и Республики Крым, и согласования с ГБУ РК «ЯГЛПЗ»;

20) уничтожение или существенные изменения видового состава растительного покрова, в том числе распашка, залесение, залужение участков, без соответствующих обоснований научных учреждений;

21) уничтожение, добыча и отлов объектов животного мира;

22) разорение гнёзд, нор, сбор яиц и пуха, кроме сбора в научных целях, который проводится в соответствии с требованиями действующего законодательства и по согласованию с ГБУ РК «ЯГЛПЗ»;

23) обустройство загонов и птичников, прогон, проход и выпас сельскохозяйственных животных;

24) проведение промысловой, любительской и спортивной охоты;

25) нахождение с огнестрельным, пневматическим и охотничьим оружием (за исключением лиц, осуществляющих государственный контроль и надзор, охоту в установленном законом порядке, а также лиц, проводящих оперативно-розыскные мероприятия);

26) нахождение с метательным оружием, капканами и другими орудиями охоты, а также с продукцией добывания объектов животного мира без соответствующих разрешений, предусмотренных действующим законодательством Российской Федерации и Республики Крым;

27) нахождение с собаками охотничьих пород (за исключением используемых при организации мероприятий по охране природных комплексов и объектов, а также при проведении оперативно-розыскных и

аварийно-спасательных мероприятий), нагонка и натаска собак;

28) нанесение на деревья самовольных надписей и знаков;

29) проведение в пределах Памятника природы археологических исследований без согласования в установленном законодательством порядке;

30) уничтожение или повреждение информационных и охранных знаков;

31) хозяйственная и иная деятельность, которая может оказать негативное воздействие на природные объекты и комплексы Памятника природы.

4.3. На территории Памятника природы в установленном порядке разрешается:

1) осуществление рекреационной и эколого-просветительской деятельности (в соответствии с научным обоснованием, при соблюдении режима особой охраны Памятника природы и правил пожарной безопасности в лесах) по согласованию с ГБУ РК «ЯГЛПЗ»;

2) проведение научных исследований, использование природных ресурсов в научно-исследовательских целях, не разрушающих окружающую среду и не истощающих биологические ресурсы, в соответствии с научным обоснованием, по согласованию с ГБУ РК «ЯГЛПЗ»;

3) осуществление противопожарных мероприятий;

4) восстановительные работы и осуществление мероприятий по предотвращению изменений природных комплексов Памятника природы в результате негативного антропогенного влияния или стихийного бедствия;

5) удаление частей Памятника природы, представляющих угрозу для жизни и здоровья людей, по согласованию с Минприроды Крыма и ГБУ РК «ЯГЛПЗ»;

6) оказание ГБУ РК «ЯГЛПЗ» платных услуг в соответствии с действующим законодательством;

7) проведение ремонта и реконструкции существующих, а также строительство и размещение новых стационарных и временных сооружений, связанных с выполнением задач, возложенных на Памятник природы, по согласованию с Минприроды Крыма;

8) реконструкция и капитальный ремонт существующих линейных сооружений в соответствии с действующим законодательством;

9) проведение в пределах Памятника природы археологических исследований по согласованию в установленном законодательством порядке;

10) иная деятельность, не противоречащая целям и задачам Памятника природы.

5. Организация охраны территории Памятника природы

5.1. Государственный надзор в области охраны и использования особо охраняемых природных территорий осуществляется Минприроды Крыма при осуществлении регионального государственного экологического надзора в соответствии с законодательством Российской Федерации и Республики Крым в порядке, установленном Советом министров Республики Крым.

Государственный надзор в области охраны и использования особо охраняемых природных территорий может также осуществляться должностными лицами ГБУ РК «ЯГЛПЗ» в соответствии с законодательством Российской Федерации и Республики Крым в порядке, установленном Советом министров Республики Крым.

5.2. Охрана Памятника природы, его природных комплексов обеспечивается ГБУ РК «ЯГЛПЗ».

5.3. Ответственность за нарушение режима Памятника природы устанавливается в соответствии с законодательством Российской Федерации и Республики Крым.

5.4. Собственники, владельцы и пользователи земельных участков, которые расположены в границах Памятника природы, обязаны соблюдать установленный режим особой охраны Памятника природы и несут за его нарушение административную, уголовную и иную установленную законом ответственность.

5.5. Вред, причинённый природному объекту и его комплексам, подлежит возмещению в соответствии с утверждёнными в установленном порядке таксами и методиками исчисления размера ущерба, а при их отсутствии - по фактическим затратам на их восстановление.

**Заместитель Председателя
Совета министров Республики Крым —
руководитель Аппарата
Совета министров Республики Крым**



Л. ОПАНАСЮК

Приложение 1
к Положению о памятнике
природы регионального
значения Республики Крым
«Земляничник Ены»

**Границы памятника природы регионального значения
Республики Крым «Земляничник Ены»**



Приложение 2
к Положению о памятнике
природы регионального
значения Республики Крым
«Земляничник Ены»

**Сведения о характерных точках границ памятника природы
регионального значения Республики Крым «Земляничник Ены»**

Номер точки	X	Y
1	4915956,82	5190678,53
2	4915952,8	5190682,31
3	4915948,61	5190681,85
4	4915946,02	5190679,84
5	4915944,39	5190677,45
6	4915943,97	5190673,17
7	4915946,26	5190667,85
8	4915951,72	5190665,67
9	4915956,84	5190667,99
10	4915959,12	5190673,28
1	4915956,82	5190678,53

Приложение 14
к постановлению Совета министров
Республики Крым
от 10 октября 2017 года № 513
(в редакции постановления
Совета министров Республики Крым
от «2» апреля 2018 года № 448)

ПОЛОЖЕНИЕ О ПАМЯТНИКЕ ПРИРОДЫ РЕГИОНАЛЬНОГО ЗНАЧЕНИЯ «НЕПОКОРЕННЫЙ»

1. Общие положения

1.1. Памятник природы регионального значения «Непокоренный» (далее - Памятник природы) в соответствии с распоряжением Совета министров Республики Крым от 5 февраля 2015 года № 69-р «Об утверждении Перечня особо охраняемых природных территорий регионального значения Республики Крым» является особо охраняемой природной территорией.

1.2. Памятник природы создан без ограничения срока действия.

1.3. Памятник природы находится в ведении Министерства экологии и природных ресурсов Республики Крым (далее - Минприроды Крыма).

1.4. Общая площадь территории Памятника природы составляет 0,0032 га.

2. Границы Памятника природы

2.1. Памятник природы расположен на территории санатория «Утес», с. Малый Маяк городского округа Алушта, Республика Крым.

2.2. Границы и особенности режима особой охраны Памятника природы учитываются при разработке планов и перспектив экономического и социального развития, подготовке документов территориального планирования, проведении инвентаризации земель.

2.3. Границы Памятника природы представлены в приложении 1 к настоящему Положению.

2.4. Сведения о характерных точках границы Памятника природы представлены в приложении 2 к настоящему Положению.

2.5. Сведения о границах Памятника природы внесены в Единый государственный реестр недвижимости как зона с особыми условиями использования территории с присвоением учётного номера 90.15.2.55.

3. Цель создания и задачи Памятника природы

3.1. Памятник природы создан с целью охраны и сохранения в природном состоянии ценного в научном, эстетическом отношении дерева - тиса ягодного (лат. *Taxus baccata* L.) возрастом более 800 лет.

3.2. Основными задачами Памятника природы являются:
охрана и сохранение в природном состоянии Памятника природы;
экологическое просвещение;
осуществление экологического мониторинга;
проведение научных исследований.

4. Режим особой охраны территории Памятника природы

4.1. На территории Памятника природы запрещается или ограничивается любая деятельность, если она противоречит целям его создания или причиняет вред природным комплексам и их компонентам.

4.2. На территории Памятника природы с целью обеспечения выполнения им основных задач по сохранению и охране природных комплексов запрещается:

1) строительство и размещение стационарных и временных сооружений, не связанных с выполнением задач, возложенных на Памятник природы;

2) нарушение почвенного покрова, проведение земляных работ и распашка земель, за исключением работ, связанных с осуществлением противопожарных мероприятий и проведением научных исследований;

3) проведение мелиоративных и любых других работ, которые могут привести к изменению гидрологического и гидрохимического режимов;

4) засорение и загрязнение территории Памятника природы;

5) пускание палов, выжигание растительности;

6) проведение взрывных работ;

7) пользование недрами;

8) осуществление сбора и заготовки семян без разрешений, предусмотренных нормативными правовыми актами Российской Федерации и Республики Крым, и согласования в установленном законодательством порядке;

9) уничтожение или повреждение деревьев, кустарников, травянистой растительности;

10) применение ядохимикатов, минеральных удобрений, химических средств защиты растений и стимуляторов роста без согласования в установленном законодательством порядке;

11) разорение гнёзд, нор, сбор яиц и пуха, кроме сбора в научных целях, который проводится в соответствии с требованиями действующего законодательства и по согласованию в установленном законодательством порядке;

12) создание объектов размещения отходов производства и потребления, радиоактивных, химических, взрывчатых, токсичных, отравляющих и

ядовитых веществ;

13) проезд по территории Памятника природы всех видов транспортных средств (кроме транспорта экстренных, аварийных и надзорных служб, транспорта для проведения хозяйственных мероприятий, связанных с обеспечением функционирования Памятника природы);

14) нанесение самовольных надписей и знаков;

15) уничтожение или повреждение информационных и охранных знаков;

16) хозяйственная и иная деятельность, которая может оказать негативное воздействие на природные объекты и комплексы Памятника природы.

4.3. На территории Памятника природы в установленном порядке разрешается:

1) осуществление рекреационной и эколого-просветительской деятельности (в соответствии с научным обоснованием, при соблюдении режима особой охраны Памятника природы и правил пожарной безопасности в лесах) по согласованию с Минприроды Крыма;

2) проведение научных исследований, использование природных ресурсов в научно-исследовательских целях, не разрушающих окружающую среду и не истощающих биологические ресурсы, по согласованию с Минприроды Крыма;

3) проведение ремонта и реконструкции существующих, а также строительство и размещение новых стационарных и временных сооружений, связанных с выполнением задач, возложенных на Памятник природы, по согласованию с Минприроды Крыма;

4) реконструкция и капитальный ремонт существующих линейных сооружений в соответствии с действующим законодательством;

5) осуществление противопожарных мероприятий;

6) восстановительные работы и осуществление мероприятий по предотвращению изменений природных комплексов Памятника природы в результате негативного антропогенного влияния или стихийного бедствия;

7) удаление частей Памятника природы, представляющих угрозу для жизни и здоровья людей, по согласованию с Минприроды Крыма;

8) иная деятельность, не противоречащая целям и задачам Памятника природы.

5. Организация охраны территории Памятника природы

5.1. Государственный надзор в области охраны и использования особо охраняемых природных территорий осуществляется Минприроды Крыма при осуществлении регионального государственного экологического надзора в соответствии с законодательством Российской Федерации, Республики Крым в порядке, установленном Советом министров Республики Крым.

5.2. Ответственность за нарушение режима Памятника природы устанавливается в соответствии с законодательством Российской Федерации и Республики Крым.

5.3. Собственники, владельцы и пользователи земельных участков, которые расположены в границах Памятника природы, обязаны соблюдать установленный режим особой охраны Памятника природы и несут за его нарушение административную, уголовную и иную установленную законом ответственность.

5.4. Вред, причинённый природному объекту и его комплексам, подлежит возмещению в соответствии с утверждёнными в установленном порядке таксами и методиками исчисления размера ущерба, а при их отсутствии - по фактическим затратам на их восстановление.

**Заместитель Председателя
Совета министров Республики Крым
руководитель Аппарата
Совета министров Республики Крым**



Л. ОПАНАСЮК

Приложение 1
к Положению о памятнике
природы регионального
значения Республики Крым
«Непокоренный»

**Границы памятника природы регионального значения
Республики Крым «Непокоренный»**



Приложение 2
к Положению о памятнике
природы регионального
значения Республики Крым
«Непокоренный»

**Сведения о характерных точках границ памятника природы
регионального значения Республики Крым «Непокоренный»**

Номер точки	X	Y
1	4931150,59	5210165,41
2	4931150,40	5210167,08
3	4931149,70	5210168,27
4	4931148,28	5210169,30
5	4931146,78	5210170,15
6	4931144,79	5210170,12
7	4931143,60	5210169,26
8	4931143,32	5210167,25
9	4931143,93	5210165,76
10	4931145,75	5210164,56
11	4931147,46	5210164,44
12	4931149,00	5210164,47
13	4931150,07	5210164,79
1	4931150,59	5210165,41

Приложение 15
к постановлению Совета министров
Республики Крым
от 10 октября 2017 года № 513
(в редакции постановления
Совета министров Республики Крым
от «2» августа 2018 года № 479)

ПОЛОЖЕНИЕ О ПАМЯТНИКЕ ПРИРОДЫ РЕГИОНАЛЬНОГО ЗНАЧЕНИЯ «ДУБ ДУЛИЦКОГО»

1. Общие положения

1.1. Памятник природы регионального значения «Дуб Дулицкого» (далее - Памятник природы) в соответствии с распоряжением Совета министров Республики Крым от 5 февраля 2015 года № 69-р «Об утверждении Перечня особо охраняемых природных территорий регионального значения Республики Крым» является особо охраняемой природной территорией.

1.2. Памятник природы создан без ограничения срока действия.

1.3. Памятник природы находится в ведении Министерства экологии и природных ресурсов Республики Крым (далее - Минприроды Крыма).

1.4. Общая площадь территории Памятника природы составляет 0,0441 га.

2. Границы Памятника природы

2.1. Памятник природы расположен на территории Детского парка городского округа Симферополь, Республика Крым.

2.2. Границы и особенности режима особой охраны Памятника природы учитываются при разработке планов и перспектив экономического и социального развития, подготовке документов территориального планирования, проведении инвентаризации земель.

2.3. Границы Памятника природы представлены в приложении 1 к настоящему Положению.

2.4. Сведения о характерных точках границы Памятника природы представлены в приложении 2 к настоящему Положению.

2.5. Сведения о границах Памятника природы внесены в Единый государственный реестр недвижимости как зона с особыми условиями использования территории с присвоением учётного номера 90.22.2.107.

3. Цель создания и задачи Памятника природы

3.1. Памятник природы создан с целью охраны и сохранения в природном состоянии ценного в научном, эстетическом отношении дерева - дуба черешчатого (лат. *Quercus robur* L.) возрастом более 500 лет.

3.2. Основными задачами Памятника природы являются:
охрана и сохранение в природном состоянии Памятника природы;
экологическое просвещение;
осуществление экологического мониторинга;
проведение научных исследований.

4. Режим особой охраны территории Памятника природы

4.1. На территории Памятника природы запрещается или ограничивается любая деятельность, если она противоречит целям его создания или причиняет вред природным комплексам и их компонентам.

4.2. На территории Памятника природы с целью обеспечения выполнения им основных задач по сохранению и охране природных комплексов запрещается:

- 1) строительство и размещение стационарных и временных сооружений, не связанных с выполнением задач, возложенных на Памятник природы;
- 2) нарушение почвенного покрова, проведение земляных работ и распашка земель, за исключением работ, связанных с осуществлением противопожарных мероприятий и проведением научных исследований;
- 3) проведение мелиоративных и любых других работ, которые могут привести к изменению гидрологического и гидрохимического режимов;
- 4) засорение и загрязнение территории Памятника природы;
- 5) пускание палов, выжигание растительности;
- 6) проведение взрывных работ;
- 7) пользование недрами;
- 8) осуществление сбора и заготовки семян без разрешений, предусмотренных нормативными правовыми актами Российской Федерации и Республики Крым, и согласования в установленном законодательством порядке;
- 9) уничтожение или повреждение деревьев, кустарников, травянистой растительности;
- 10) применение ядохимикатов, минеральных удобрений, химических средств защиты растений и стимуляторов роста без согласования в установленном законодательством порядке;
- 11) разорение гнёзд, нор, сбор яиц и пуха, кроме сбора в научных целях, который проводится в соответствии с требованиями действующего законодательства и по согласованию в установленном законодательством порядке;
- 12) создание объектов размещения отходов производства и потребления, радиоактивных, химических, взрывчатых, токсичных, отравляющих и

ядовитых веществ;

13) проезд по территории Памятника природы всех видов транспортных средств (кроме транспорта экстренных, аварийных и надзорных служб, транспорта для проведения хозяйственных мероприятий, связанных с обеспечением функционирования Памятника природы);

14) нанесение самовольных надписей и знаков;

15) уничтожение или повреждение информационных и охранных знаков;

16) хозяйственная и иная деятельность, которая может оказать негативное воздействие на природные объекты и комплексы Памятника природы.

4.3. На территории Памятника природы в установленном порядке разрешается:

1) осуществление рекреационной и эколого-просветительской деятельности (в соответствии с научным обоснованием, при соблюдении режима особой охраны Памятника природы и правил пожарной безопасности в лесах) по согласованию с Минприроды Крыма;

2) проведение научных исследований, использование природных ресурсов в научно-исследовательских целях, не разрушающих окружающую среду и не истощающих биологические ресурсы, по согласованию с Минприроды Крыма;

3) проведение ремонта и реконструкции существующих, а также строительство и размещение новых стационарных и временных сооружений, связанных с выполнением задач, возложенных на Памятник природы, по согласованию с Минприроды Крыма;

4) реконструкция и капитальный ремонт существующих линейных сооружений в соответствии с действующим законодательством;

5) осуществление противопожарных мероприятий;

6) восстановительные работы и осуществление мероприятий по предотвращению изменений природных комплексов Памятника природы в результате негативного антропогенного влияния или стихийного бедствия;

7) удаление частей Памятника природы, представляющих угрозу для жизни и здоровья людей, по согласованию с Минприроды Крыма;

8) иная деятельность, не противоречащая целям и задачам Памятника природы.

5. Организация охраны территории Памятника природы

5.1. Государственный надзор в области охраны и использования особо охраняемых природных территорий осуществляется Минприроды Крыма при осуществлении регионального государственного экологического надзора в соответствии с законодательством Российской Федерации, Республики Крым в порядке, установленном Советом министров Республики Крым.

5.2. Ответственность за нарушение режима Памятника природы устанавливается в соответствии с законодательством Российской Федерации и Республики Крым.

5.3. Собственники, владельцы и пользователи земельных участков, которые расположены в границах Памятника природы, обязаны соблюдать установленный режим особой охраны Памятника природы и несут за его нарушение административную, уголовную и иную установленную законом ответственность.

5.4. Вред, причинённый природным объектам и комплексам в границах Памятника природы, подлежит возмещению в соответствии с утверждёнными в установленном порядке таксами и методиками исчисления размера ущерба, а при их отсутствии - по фактическим затратам на их восстановление.

**Заместитель Председателя
Совета министров Республики Крым —
руководитель Аппарата
Совета министров Республики Крым**



Л. ОПАНАСЮК

Приложение 1
к Положению о памятнике
природы регионального
значения Республики Крым
«Дуб Дулицкого»

**Границы памятника природы регионального значения
Республики Крым «Дуб Дулицкого»**



Приложение 2
к Положению о памятнике
природы регионального
значения Республики Крым
«Дуб Дулицкого»

**Сведения о характерных точках границ памятника природы
регионального значения Республики Крым «Дуб Дулицкого»**

Номер точки	X	Y
1	4971804.51	5190381.89
2	4971810.85	5190385.26
3	4971813.17	5190392.6
4	4971813.00	5190397.33
5	4971809.86	5190402.65
6	4971803.02	5190405.96
7	4971797.18	5190405.38
8	4971792.00	5190401.01
9	4971789.64	5190392.40
10	4971791.38	5190386.42
11	4971798.28	5190381.92
1	4971804.51	5190381.89

Приложение 16
к постановлению Совета министров
Республики Крым
от 10 октября 2017 года № 513
(в редакции постановления
Совета министров Республики Крым
от «2» октября 2018 года № 479)

ПОЛОЖЕНИЕ О ПАМЯТНИКЕ ПРИРОДЫ РЕГИОНАЛЬНОГО ЗНАЧЕНИЯ «МОЖЖЕВЕЛЬНИК ШУММЕРА»

1. Общие положения

1.1. Памятник природы регионального значения «Можжевельник Шуммера» (далее - Памятник природы) в соответствии с распоряжением Совета министров Республики Крым от 5 февраля 2015 года № 69-р «Об утверждении Перечня особо охраняемых природных территорий регионального значения Республики Крым» является особо охраняемой природной территорией.

1.2. Памятник природы создан без ограничения срока действия.

1.3. Памятник природы находится в ведении Министерства экологии и природных ресурсов Республики Крым (далее - Минприроды Крыма).

1.4. Управление Памятником природы, выполнение работ и оказание услуг по обеспечению функционирования Памятника природы, а также мероприятий по сохранению биологического разнообразия и поддержанию в естественном состоянии природных комплексов и объектов на территории Памятника природы осуществляется Государственным автономным учреждением Республики Крым «Судакское лесохозяйственное хозяйство» (далее - ГАУ РК «Судакское ЛОХ»).

1.5. Общая площадь территории Памятника природы составляет 0,0305 га.

2. Границы Памятника природы

2.1. Памятник природы расположен на территории ботанического государственного природного заказника регионального значения «Новый Свет» у подножия горы Сокол.

2.2. Границы и особенности режима особой охраны Памятника природы учитываются при разработке планов и перспектив экономического и социального развития, подготовке документов территориального планирования, проведении инвентаризации земель.

2.3. Границы Памятника природы представлены в приложении 1 к

настоящему Положению.

2.4. Сведения о характерных точках границы Памятника природы представлены в приложении 2 к настоящему Положению.

2.5. Сведения о границах Памятника природы внесены в Единый государственный реестр недвижимости как зона с особыми условиями использования территории с присвоением учётного номера 90.23.2.93.

3. Цель создания и задачи Памятника природы

3.1 Памятник природы создан с целью охраны и сохранения в природном состоянии ценного в научном, эстетическом отношении дерева - можжевельника высокого (лат. *Juniperus excelsa* Bieb.) в возрасте более 1300 лет.

3.2. Основными задачами Памятника природы являются:
охрана и сохранение в природном состоянии Памятника природы;
экологическое просвещение;
осуществление разрешённой рекреационной деятельности при соблюдении установленного режима особой охраны;
осуществление экологического мониторинга;
проведение научных исследований.

4. Режим особой охраны территории Памятника природы

4.1. На территории Памятника природы запрещается или ограничивается любая деятельность, если она противоречит целям его создания или причиняет вред природным комплексам и их компонентам.

4.2. На территории Памятника природы с целью обеспечения выполнения им основных задач по сохранению и охране природных комплексов запрещается:

- 1) строительство и размещение стационарных и временных сооружений, не связанных с выполнением задач, возложенных на Памятник природы;
- 2) нарушение почвенного покрова, проведение земляных работ и распашка земель, за исключением работ, связанных с осуществлением противопожарных мероприятий и проведением научных исследований;
- 3) проведение мелиоративных и любых других работ, которые могут привести к изменению гидрологического и гидрохимического режимов;
- 4) засорение и загрязнение территории Памятника природы;
- 5) пускание палов, выжигание растительности;
- 6) проведение взрывных работ;
- 7) пользование недрами;
- 8) уничтожение и повреждение форм рельефа и геологических отслоений, сбор образцов горных пород и минералов, остатков ископаемой флоры и фауны (кроме сбора для научных целей в установленном законодательством порядке и по согласованию с ГАУ РК «Судакское ЛОХ»);
- 9) проведение разведывательных, подрывных работ, разработка всех

видов полезных ископаемых, разрушение выходов на поверхность горных пород;

10) создание объектов размещения отходов производства и потребления, радиоактивных, химических, взрывчатых, токсичных, отравляющих и ядовитых веществ;

11) применение ядохимикатов, минеральных удобрений, химических средств защиты растений и стимуляторов роста без согласования в установленном законодательством порядке;

12) проезд по территории Памятника природы всех видов транспортных средств (кроме транспорта экстренных, аварийных и надзорных служб, транспорта для проведения хозяйственных мероприятий, связанных с обеспечением функционирования Памятника природы);

13) организация лагерей, мест отдыха, стоянок автотранспорта, разведение костров, пользование открытыми источниками огня, установка палаток;

14) уничтожение или повреждение деревьев, кустарников, травянистой растительности;

15) сенокошение;

16) выпас и прогон скота;

17) осуществление заготовки лекарственных растений;

18) осуществление сбора дикорастущих растений и их частей, кроме сбора для научных целей в установленном законодательством порядке и по согласованию с ГАУ РК «Судакское ЛОХ»;

19) осуществление сбора и заготовки семян без разрешений, предусмотренных нормативными правовыми актами Российской Федерации и Республики Крым, и согласования с ГАУ РК «Судакское ЛОХ»;

20) уничтожение или существенные изменения видового состава растительного покрова, в том числе распашка, залесение, залужение участков, без соответствующих обоснований научных учреждений;

21) уничтожение, добыча и отлов объектов животного мира;

22) разорение гнезд, нор, сбор яиц и пуха, кроме сбора в научных целях, который проводится в соответствии с требованиями действующего законодательства и по согласованию с ГАУ РК «Судакское ЛОХ»;

23) обустройство загонов и птичников, прогон, проход и выпас сельскохозяйственных животных;

24) проведение промысловой, любительской и спортивной охоты;

25) нахождение с огнестрельным, пневматическим и охотничьим оружием (за исключением лиц, осуществляющих государственный контроль и надзор, охоту в установленном законом порядке, а также лиц, проводящих оперативно-розыскные мероприятия);

26) нахождение с метательным оружием, капканами и другими орудиями охоты, а также с продукцией добывания объектов животного мира без соответствующих разрешений, предусмотренных действующим законодательством Российской Федерации и Республики Крым;

27) нагонка и натаска собак;

- 28) нанесение на деревья самовольных надписей и знаков;
- 29) проведение в пределах Памятника природы археологических исследований без согласования в установленном законодательством порядке;
- 30) уничтожение или повреждение информационных и охранных знаков;
- 31) хозяйственная и иная деятельность, которая может оказать негативное воздействие на природные объекты и комплексы Памятника природы.

4.3. На территории Памятника природы в установленном порядке разрешается:

- 1) осуществление рекреационной и эколого-просветительской деятельности (в соответствии с научным обоснованием, при соблюдении режима особой охраны Памятника природы и правил пожарной безопасности в лесах) по согласованию с ГАУ РК «Судакское ЛОХ»;
- 2) проведение научных исследований, использование природных ресурсов в научно-исследовательских целях, не разрушающих окружающую среду и не истощающих биологические ресурсы, в соответствии с научным обоснованием, по согласованию с ГАУ РК «Судакское ЛОХ»;
- 3) проведение ремонта и реконструкции существующих, а также строительство и размещение новых стационарных и временных сооружений, связанных с выполнением задач, возложенных на Памятник природы, по согласованию с Минприроды Крыма и ГАУ РК «Судакское ЛОХ»;
- 4) реконструкция и капитальный ремонт существующих линейных сооружений в соответствии с действующим законодательством;
- 5) осуществление противопожарных мероприятий;
- 6) восстановительные работы и осуществление мероприятий по предотвращению изменений природных комплексов Памятника природы в результате негативного антропогенного влияния или стихийного бедствия;
- 7) удаление частей Памятника природы, представляющих угрозу для жизни и здоровья людей, по согласованию с Минприроды Крыма и ГАУ РК «Судакское ЛОХ»;
- 8) проведение в пределах Памятника природы археологических исследований при согласовании в установленном законодательством порядке;
- 9) иная деятельность, не противоречащая целям и задачам Памятника природы.

5. Организация охраны территории Памятника природы

5.1. Государственный надзор в области охраны и использования особо охраняемых природных территорий осуществляется Минприроды Крыма при осуществлении регионального государственного экологического надзора в соответствии с законодательством Российской Федерации и Республики Крым в порядке, установленном Советом министров Республики Крым.

Государственный надзор в области охраны и использования особо охраняемых природных территорий может также осуществляться

должностными лицами ГАУ РК «Судакское ЛОХ» в соответствии с законодательством Российской Федерации и Республики Крым в порядке, установленном Советом министров Республики Крым.

5.2. Охрана территории Памятника природы, его природных комплексов обеспечивается ГАУ РК «Судакское ЛОХ».

5.3. Ответственность за нарушение режима Памятника природы устанавливается в соответствии с законодательством Российской Федерации и Республики Крым.

5.4. Собственники, владельцы и пользователи земельных участков, которые расположены в границах Памятника природы, обязаны соблюдать установленный режим особой охраны Памятника природы и несут за его нарушение административную, уголовную и иную установленную законом ответственность.

5.5. Вред, причинённый природному объекту и его комплексам, подлежит возмещению в соответствии с утверждёнными в установленном порядке таксами и методиками исчисления размера ущерба, а при их отсутствии - по фактическим затратам на их восстановление.

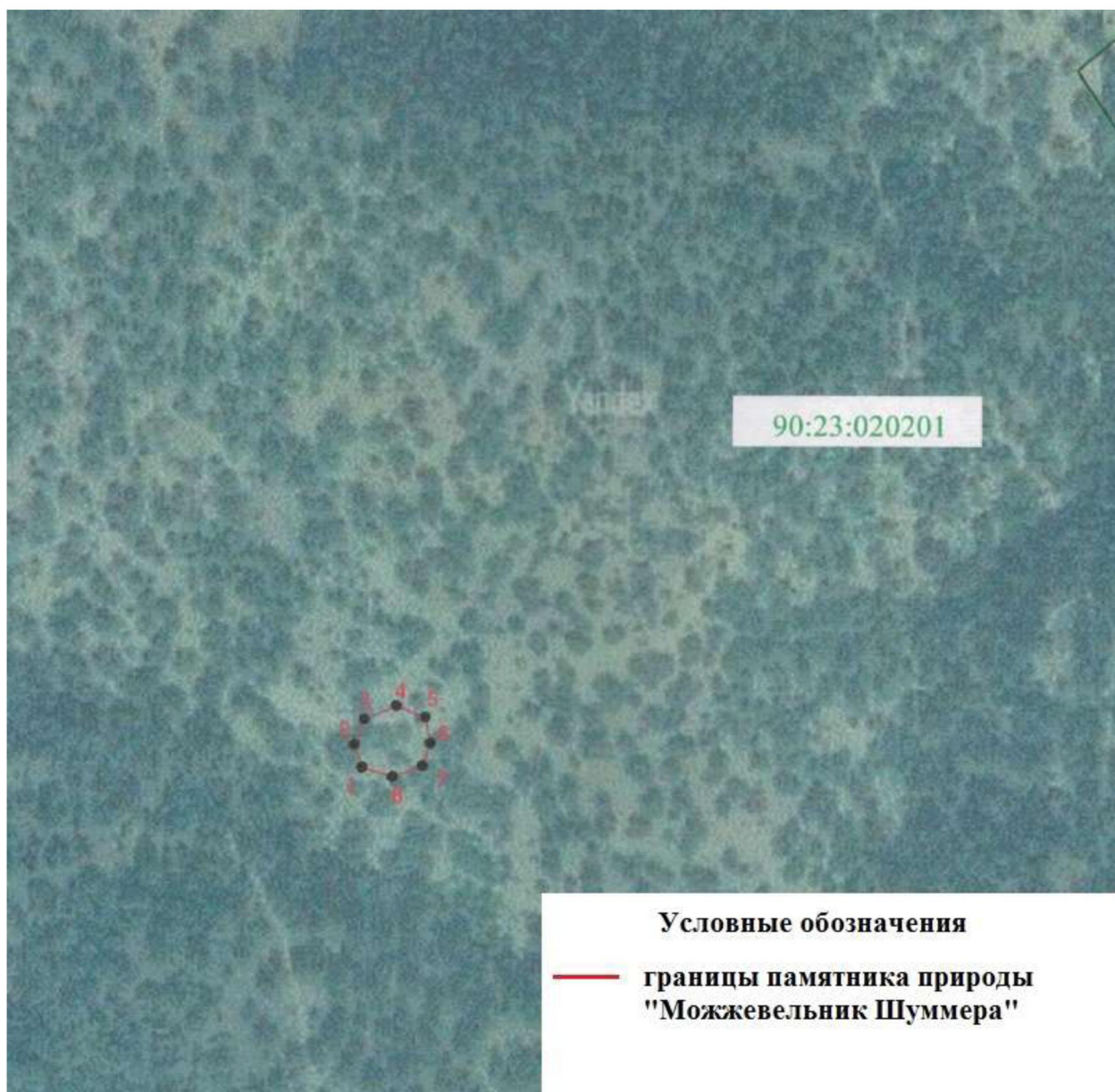
**Заместитель Председателя
Совета министров Республики Крым
руководитель Аппарата
Совета министров Республики Крым**



Л. ОПАНАСЮК

Приложение 1
к Положению о памятнике
природы регионального
значения Республики Крым
«Можжевельник Шуммера»

**Границы памятника природы регионального значения
Республики Крым «Можжевельник Шуммера»**



Приложение 2
к Положению о памятнике
природы регионального
значения Республики Крым
«Можжевельник Шумера»

**Сведения о характерных точках границ памятника природы
регионального значения Республики Крым «Можжевельник Шумера»**

Номер точки	X	Y
1	4956485.92	5252860.27
2	4956492.04	5252858.08
3	4956499.11	5252860.79
4	4956502.86	5252869.71
5	4956499.72	5252877.66
6	4956492.56	5252879.14
7	4956486.20	5252876.90
8	4956483.22	5252868.66
1	4956485.92	5252860.27

Приложение 17
к постановлению Совета министров
Республики Крым
от 10 октября 2017 года № 513
(в редакции постановления
Совета министров Республики Крым
от «2» октября 2018 года № 449)

ПОЛОЖЕНИЕ О ПАМЯТНИКЕ ПРИРОДЫ РЕГИОНАЛЬНОГО ЗНАЧЕНИЯ «МОЖЖЕВЕЛЬНИК МАЙОРА СЕЛИХОВА»

1. Общие положения

1.1. Памятник природы регионального значения «Можжевельник майора Селихова» (далее - Памятник природы) в соответствии с распоряжением Совета министров Республики Крым от 05 февраля 2015 года № 69-р «Об утверждении Перечня особо охраняемых природных территорий регионального значения Республики Крым» является особо охраняемой природной территорией.

1.2. Памятник природы создан без ограничения срока действия.

1.3. Памятник природы находится в ведении Министерства экологии и природных ресурсов Республики Крым (далее - Минприроды Крыма).

1.4. Управление Памятником природы, выполнение работ и оказание услуг по обеспечению функционирования Памятника природы, а также мероприятий по сохранению биологического разнообразия и поддержанию в естественном состоянии природных комплексов и объектов на территории Памятника природы осуществляется Государственным автономным учреждением Республики Крым «Судакское лесохозяйственное хозяйство» (далее - ГАУ РК «Судакское ЛОХ»).

1.5. Общая площадь территории Памятника природы составляет 0,0266 га.

2. Границы Памятника природы

2.1. Памятник природы расположен на территории ботанического государственного природного заказника регионального значения «Новый Свет», произрастающий в направлении движения от ретранслятора вниз, справа от тропы в 15 метрах от подножия горы Сокол.

2.2. Границы и особенности режима особой охраны Памятника природы учитываются при разработке планов и перспектив экономического и социального развития, подготовке документов территориального планирования, проведении инвентаризации земель.

2.3. Границы Памятника природы представлены в приложении 1 к настоящему Положению.

2.4. Сведения о характерных точках границы Памятника природы представлены в приложении 2 к настоящему Положению.

2.5. Сведения о границах Памятника природы внесены в Единый государственный реестр недвижимости как зона с особыми условиями использования территории с присвоением учётного номера 90.23.2.90.

3. Цель создания и задачи Памятника природы

3.1. Памятник природы создан с целью охраны и сохранения в природном состоянии ценного в научном, эстетическом отношении дерева - можжевельника высокого (лат. *Juniperus excelsa* Bieb.) в возрасте более 1000 лет.

3.2. Основными задачами Памятника природы являются:

охрана и сохранение в природном состоянии Памятника природы;
экологическое просвещение;
осуществление разрешённой рекреационной деятельности при соблюдении установленного режима особой охраны;
осуществление экологического мониторинга;
проведение научных исследований.

4. Режим особой охраны территории Памятника природы

4.1. На территории Памятника природы запрещается или ограничивается любая деятельность, если она противоречит целям его создания или причиняет вред природным комплексам и их компонентам.

4.2. На территории Памятника природы с целью обеспечения выполнения им основных задач по сохранению и охране природных комплексов запрещается:

1) строительство и размещение стационарных и временных сооружений, не связанных с выполнением задач, возложенных на Памятник природы;

2) нарушение почвенного покрова, проведение земляных работ и распашка земель, за исключением работ, связанных с осуществлением противопожарных мероприятий и проведением научных исследований;

3) проведение мелиоративных и любых других работ, которые могут привести к изменению гидрологического и гидрохимического режимов;

4) засорение и загрязнение территории Памятника природы;

5) пускание палов, выжигание растительности;

6) проведение взрывных работ;

7) пользование недрами;

8) уничтожение и повреждение форм рельефа и геологических отслоений, сбор образцов горных пород и минералов, остатков ископаемой флоры и фауны (кроме сбора для научных целей в установленном законодательством порядке и по согласованию с ГАУ РК «Судакское ЛОХ»);

9) проведение разведывательных, подрывных работ, разработка всех видов полезных ископаемых, разрушение выходов на поверхность горных пород;

10) создание объектов размещения отходов производства и потребления, радиоактивных, химических, взрывчатых, токсичных, отравляющих и ядовитых веществ;

11) применение ядохимикатов, минеральных удобрений, химических средств защиты растений и стимуляторов роста без согласования в установленном законодательством порядке;

12) проезд по территории Памятника природы всех видов транспортных средств (кроме транспорта экстренных, аварийных и надзорных служб, транспорта для проведения хозяйственных мероприятий, связанных с обеспечением функционирования Памятника природы);

13) организация лагерей, мест отдыха, стоянок автотранспорта, разведение костров, пользование открытыми источниками огня, установка палаток;

14) уничтожение или повреждение деревьев, кустарников, травянистой растительности;

15) сенокошение;

16) выпас и прогон скота;

17) осуществление заготовки лекарственных растений;

18) осуществление сбора дикорастущих растений и их частей, кроме сбора для научных целей в установленном законодательством порядке и по согласованию с ГАУ РК «Судакское ЛОХ»;

19) осуществление сбора и заготовки семян без разрешений, предусмотренных нормативными правовыми актами Российской Федерации и Республики Крым, и согласования с ГАУ РК «Судакское ЛОХ»;

20) уничтожение или существенные изменения видового состава растительного покрова, в том числе распашка, залесение, залужение участков, без соответствующих обоснований научных учреждений;

21) уничтожение, добыча и отлов объектов животного мира;

22) разорение гнёзд, нор, сбор яиц и пуха, кроме сбора в научных целях, который проводится в соответствии с требованиями действующего законодательства и по согласованию с ГАУ РК «Судакское ЛОХ»;

23) обустройство загонов и птичников, прогон, проход и выпас сельскохозяйственных животных;

24) проведение промысловой, любительской и спортивной охоты;

25) нахождение с огнестрельным, пневматическим и охотничьим оружием (за исключением лиц, осуществляющих государственный контроль и надзор, охоту в установленном законом порядке, а также лиц, проводящих оперативно-розыскные мероприятия);

26) нахождение с метательным оружием, капканами и другими орудиями охоты, а также с продукцией добывания объектов животного мира без соответствующих разрешений, предусмотренных действующим законодательством Российской Федерации и Республики Крым;

- 27) нагонка и натаска собак;
- 28) нанесение на деревья самовольных надписей и знаков;
- 29) проведение в пределах Памятника природы археологических исследований без согласования в установленном законодательством порядке;
- 30) уничтожение или повреждение информационных и охранных знаков;
- 31) хозяйственная и иная деятельность, которая может оказать негативное воздействие на природные объекты и комплексы Памятника природы.

4.3. На территории Памятника природы в установленном порядке разрешается:

- 1) осуществление рекреационной и эколого-просветительской деятельности (в соответствии с научным обоснованием, при соблюдении режима особой охраны Памятника природы и правил пожарной безопасности в лесах) по согласованию с ГАУ РК «Судакское ЛОХ»);
- 2) проведение научных исследований, использование природных ресурсов в научно-исследовательских целях, не разрушающих окружающую среду и не истощающих биологические ресурсы, в соответствии с научным обоснованием по согласованию с ГАУ РК «Судакское ЛОХ»;
- 3) проведение ремонта и реконструкции существующих, а также строительство и размещение новых стационарных и временных сооружений, связанных с выполнением задач, возложенных на Памятник природы, по согласованию с Минприроды Крыма;
- 4) реконструкция и капитальный ремонт существующих линейных сооружений в соответствии с действующим законодательством;
- 5) осуществление противопожарных мероприятий;
- 6) восстановительные работы и осуществление мероприятий по предотвращению изменений природных комплексов Памятника природы в результате негативного антропогенного влияния или стихийного бедствия;
- 7) удаление частей Памятника природы, представляющих угрозу для жизни и здоровья людей, по согласованию с Минприроды Крыма;
- 8) проведение в пределах Памятника природы археологических исследований по согласованию в установленном законодательством порядке;
- 9) иная деятельность, не противоречащая целям и задачам Памятника природы.

5. Организация охраны территории Памятника природы

5.1. Государственный надзор в области охраны и использования особо охраняемых природных территорий осуществляется Минприроды Крыма при осуществлении регионального государственного экологического надзора в соответствии с законодательством Российской Федерации и Республики Крым в порядке, установленном Советом министров Республики Крым.

Государственный надзор в области охраны и использования особо охраняемых природных территорий может также осуществляться должностными лицами ГАУ РК «Судакское ЛОХ» в соответствии с

законодательством Российской Федерации и Республики Крым в порядке, установленном Советом министров Республики Крым.

5.2. Охрана территории Памятника природы, его природных комплексов обеспечивается ГАУ РК «Судакское ЛОХ».

5.3. Ответственность за нарушение режима Памятника природы устанавливается в соответствии с законодательством Российской Федерации и Республики Крым.

5.4. Собственники, владельцы и пользователи земельных участков, которые расположены в границах Памятника природы, обязаны соблюдать установленный режим особой охраны Памятника природы и несут за его нарушение административную, уголовную и иную установленную законом ответственность.

5.5. Вред, причинённый природному объекту и его комплексам, подлежит возмещению в соответствии с утверждёнными в установленном порядке таксами и методиками исчисления размера ущерба, а при их отсутствии - по фактическим затратам на их восстановление.

**Заместитель Председателя
Совета министров Республики Крым
руководитель Аппарата
Совета министров Республики Крым**



Л. ОПАНАСЮК

Приложение 1
к Положению о памятнике
природы регионального
значения Республики Крым
«Можжевельник майора
Селихова»

**Границы памятника природы регионального значения
Республики Крым «Можжевельник майора Селихова»**



Приложение 2
к Положению о памятнике
природы регионального
значения Республики Крым
«Можжевельник майора
Селихова»

**Сведения о характерных точках границ памятника природы
регионального значения Республики Крым
«Можжевельник майора Селихова»**

Номер точки	X	Y
1	4957347.81	5254525.26
2	4957355.22	5254523.90
3	4957361.06	5254527.04
4	4957364.20	5254534.19
5	4957360.52	5254540.15
6	4957355.70	5254542.48
7	4957348.12	5254541.19
8	4957344.24	5254533.51
1	4957347.81	5254525.26

Приложение 18
к постановлению Совета министров
Республики Крым
от 10 октября 2017 года № 513
(в редакции постановления
Совета министров Республики Крым
от «2» октября 2018 года № 479)

ПОЛОЖЕНИЕ О ПАМЯТНИКЕ ПРИРОДЫ РЕГИОНАЛЬНОГО ЗНАЧЕНИЯ «МОЖЖЕВЕЛЬНИК ФОРТУНАТОВА»

1. Общие положения

1.1. Памятник природы регионального значения «Можжевельник Фортунатова» (далее - Памятник природы) в соответствии с распоряжением Совета министров Республики Крым от 5 февраля 2015 года № 69-р «Об утверждении Перечня особо охраняемых природных территорий регионального значения Республики Крым» является особо охраняемой природной территорией.

1.2. Памятник природы создан без ограничения срока действия.

1.3. Памятник природы находится в ведении Министерства экологии и природных ресурсов Республики Крым (далее - Минприроды Крыма).

1.4. Управление Памятником природы, выполнение работ и оказание услуг по обеспечению функционирования Памятника природы, а также мероприятий по сохранению биологического разнообразия и поддержанию в естественном состоянии природных комплексов и объектов на территории Памятника природы осуществляется Государственным автономным учреждением Республики Крым «Судакское лесохозяйственное хозяйство» (далее - ГАУ РК «Судакское ЛОХ»).

1.5. Общая площадь территории Памятника природы составляет 0,0267 га.

2. Границы Памятника природы

2.1. Памятник природы расположен на территории ботанического государственного природного заказника регионального значения «Новый Свет», произрастает в 250 - 300 метрах от трассы в направлении движения от ретранслятора, возле подножия горы Сокол.

2.2. Границы и особенности режима особой охраны Памятника природы учитываются при разработке планов и перспектив экономического и социального развития, подготовке документов территориального планирования, проведении инвентаризации земель.

2.3. Границы Памятника природы представлены в приложении 1 к

настоящему Положению.

2.4. Сведения о характерных точках границы Памятника природы представлены в приложении 2 к настоящему Положению.

2.5. Сведения о границах Памятника природы внесены в Единый государственный реестр недвижимости как зона с особыми условиями использования территории с присвоением учётного номера 90.23.2.91.

3. Цель создания и задачи Памятника природы

3.1. Памятник природы создан с целью охраны и сохранения в природном состоянии ценного в научном, эстетическом отношении дерева - можжевельника высокого (лат. *Juniperus excelsa* Bieb.) в возрасте более 1300 лет.

3.2. Основными задачами Памятника природы являются:
охрана и сохранение в природном состоянии Памятника природы;
экологическое просвещение;
осуществление разрешённой рекреационной деятельности при соблюдении установленного режима особой охраны;
осуществление экологического мониторинга;
проведение научных исследований.

4. Режим особой охраны территории Памятника природы

4.1. На территории Памятника природы запрещается или ограничивается любая деятельность, если она противоречит целям его создания или причиняет вред природным комплексам и их компонентам.

4.2. На территории Памятника природы с целью обеспечения выполнения им основных задач по сохранению и охране природных комплексов запрещается:

- 1) строительство и размещение стационарных и временных сооружений, не связанных с выполнением задач, возложенных на Памятник природы;
- 2) нарушение почвенного покрова, проведение земляных работ и распашка земель, за исключением работ, связанных с осуществлением противопожарных мероприятий и проведением научных исследований;
- 3) проведение мелиоративных и любых других работ, которые могут привести к изменению гидрологического и гидрохимического режимов;
- 4) засорение и загрязнение территории Памятника природы;
- 5) пускание палов, выжигание растительности;
- 6) проведение взрывных работ;
- 7) пользование недрами;
- 8) уничтожение и повреждение форм рельефа и геологических отслоений, сбор образцов горных пород и минералов, остатков ископаемой флоры и фауны (кроме сбора для научных целей в установленном законодательством порядке и по согласованию с ГАУ РК «Судакское ЛОХ»);
- 9) проведение разведывательных, подрывных работ, разработка всех

видов полезных ископаемых, разрушение выходов на поверхность горных пород;

10) создание объектов размещения отходов производства и потребления, радиоактивных, химических, взрывчатых, токсичных, отравляющих и ядовитых веществ;

11) применение ядохимикатов, минеральных удобрений, химических средств защиты растений и стимуляторов роста без согласования в установленном законодательством порядке;

12) проезд по территории Памятника природы всех видов транспортных средств (кроме транспорта экстренных, аварийных и надзорных служб, транспорта для проведения хозяйственных мероприятий, связанных с обеспечением функционирования Памятника природы);

13) организация лагерей, мест отдыха, стоянок автотранспорта, разведение костров, пользование открытыми источниками огня, установка палаток;

14) уничтожение или повреждение деревьев, кустарников, травянистой растительности;

15) сенокошение;

16) выпас и прогон скота;

17) осуществление заготовки лекарственных растений;

18) осуществление сбора дикорастущих растений и их частей, кроме сбора для научных целей в установленном законодательством порядке и по согласованию с ГАУ РК «Судакское ЛОХ»;

19) осуществление сбора и заготовки семян без разрешений, предусмотренных нормативными правовыми актами Российской Федерации и Республики Крым, и согласования с ГАУ РК «Судакское ЛОХ»;

20) уничтожение или существенные изменения видового состава растительного покрова, в том числе распашка, залесение, залужение участков, без соответствующих обоснований научных учреждений;

21) уничтожение, добыча и отлов объектов животного мира;

22) разорение гнёзд, нор, сбор яиц и пуха, кроме сбора в научных целях, который проводится в соответствии с требованиями действующего законодательства и по согласованию с ГАУ РК «Судакское ЛОХ»;

23) обустройство загонов и птичников, прогон, проход и выпас сельскохозяйственных животных;

24) проведение промысловой, любительской и спортивной охоты;

25) нахождение с огнестрельным, пневматическим и охотничьим оружием (за исключением лиц, осуществляющих государственный контроль и надзор, охоту в установленном законом порядке, а также лиц, проводящих оперативно-розыскные мероприятия);

26) нахождение с метательным оружием, капканами и другими орудиями охоты, а также с продукцией добывания объектов животного мира без соответствующих разрешений, предусмотренных действующим законодательством Российской Федерации и Республики Крым;

27) нахождение с собаками охотничьих пород (за исключением

используемых при организации мероприятий по охране природных комплексов и объектов, а также при проведении оперативно-розыскных и аварийно-спасательных мероприятий), нагонка и натаска собак;

28) нанесение на деревья самовольных надписей и знаков;

29) проведение в пределах Памятника природы археологических исследований без согласования в установленном законодательством порядке;

30) уничтожение или повреждение информационных и охранных знаков;

31) хозяйственная и иная деятельность, которая может оказать негативное воздействие на природные объекты и комплексы Памятника природы.

4.3. На территории Памятника природы в установленном порядке разрешается:

1) осуществление рекреационной и эколого-просветительской деятельности (в соответствии с научным обоснованием, при соблюдении режима особой охраны Памятника природы и правил пожарной безопасности в лесах) по согласованию с ГАУ РК «Судакское ЛОХ»;

2) проведение научных исследований, использование природных ресурсов в научно-исследовательских целях, не разрушающих окружающую среду и не истощающих биологические ресурсы, в соответствии с научным обоснованием, по согласованию с ГАУ РК «Судакское ЛОХ»;

3) проведение ремонта и реконструкции существующих, а также строительство и размещение новых стационарных и временных сооружений, связанных с выполнением задач, возложенных на Памятник природы, по согласованию с Минприроды Крыма;

4) реконструкция и капитальный ремонт существующих линейных сооружений в соответствии с действующим законодательством;

5) осуществление противопожарных мероприятий;

6) восстановительные работы и осуществление мероприятий по предотвращению изменений природных комплексов Памятника природы в результате негативного антропогенного влияния или стихийного бедствия;

7) удаление частей Памятника природы, представляющих угрозу для жизни и здоровья людей, по согласованию с Минприроды Крыма;

8) проведение в пределах Памятника природы археологических исследований при согласовании в установленном законодательством порядке;

9) иная деятельность, не противоречащая целям и задачам Памятника природы.

5. Организация охраны территории Памятника природы

5.1. Государственный надзор в области охраны и использования особо охраняемых природных территорий осуществляется Минприроды Крыма при осуществлении регионального государственного экологического надзора в соответствии с законодательством Российской Федерации и Республики Крым в порядке, установленном Советом министров Республики Крым.

Государственный надзор в области охраны и использования особо охраняемых природных территорий может также осуществляться должностными лицами ГАУ РК «Судакское ЛОХ» в соответствии с законодательством Российской Федерации и Республики Крым в порядке, установленном Советом министров Республики Крым.

5.2. Охрана территории Памятника природы, его природных комплексов обеспечивается ГАУ РК «Судакское ЛОХ».

5.3. Ответственность за нарушение режима Памятника природы устанавливается в соответствии с законодательством Российской Федерации и Республики Крым.

5.4. Собственники, владельцы и пользователи земельных участков, которые расположены в границах Памятника природы, обязаны соблюдать установленный режим особой охраны Памятника природы и несут за его нарушение административную, уголовную и иную установленную законом ответственность.

5.5. Вред, причинённый природному объекту и его комплексам, подлежит возмещению в соответствии с утверждёнными в установленном порядке таксами и методиками исчисления размера ущерба, а при их отсутствии - по фактическим затратам на их восстановление.

**Заместитель Председателя
Совета министров Республики Крым
руководитель Аппарата
Совета министров Республики Крым**



Л. ОПАНАСЮК

Приложение 1
к Положению о памятнике
природы регионального
значения Республики Крым
«Можжевельник
Фортунатова»

**Границы памятника природы регионального значения
Республики Крым «Можжевельник Фортунатова»**



Приложение 2
к Положению о памятнике
природы регионального
значения Республики Крым
«Можжевельник
Фортунова»

**Сведения о характерных точках границ памятника природы
регионального значения Республики Крым
«Можжевельник Фортунова»
в системе координат СК-63 (5)**

Номер точки	X	Y
1	4957396.06	5254530.32
2	4957400.86	5254535.62
3	4957400.16	5254543.82
4	4957393.86	5254548.32
5	4957386.46	5254547.72
6	4957383.76	5254544.82
7	4957382.56	5254540.22
8	4957383.46	5254535.42
9	4957385.56	5254532.32
10	4957388.96	5254529.82
1	4957396.06	5254530.32

Приложение 19
к постановлению Совета министров
Республики Крым
от 10 октября 2017 года № 513
(в редакции постановления
Совета министров Республики Крым
от « 2 » октября 2018 года № 479

ПОЛОЖЕНИЕ О ПАМЯТНИКЕ ПРИРОДЫ РЕГИОНАЛЬНОГО ЗНАЧЕНИЯ «МОЖЖЕВЕЛЬНИК ГЕРОЕВ СУДАКСКОГО ДЕСАНТА»

1. Общие положения

1.1. Памятник природы регионального значения «Можжевельник героев Судакского десанта» (далее - Памятник природы) в соответствии с распоряжением Совета министров Республики Крым от 5 февраля 2015 года № 69-р «Об утверждении Перечня особо охраняемых природных территорий регионального значения Республики Крым» является особо охраняемой природной территорией.

1.2. Памятник природы создан без ограничения срока действия.

1.3. Памятник природы находится в ведении Министерства экологии и природных ресурсов Республики Крым (далее - Минприроды Крыма).

1.4. Управление Памятником природы, выполнение работ и оказание услуг по обеспечению функционирования Памятника природы, а также мероприятий по сохранению биологического разнообразия и поддержанию в естественном состоянии природных комплексов и объектов на территории Памятника природы осуществляется Государственным автономным учреждением Республики Крым «Судакское лесохозяйственное хозяйство» (далее - ГАУ РК «Судакское ЛОХ»).

1.5. Общая площадь территории Памятника природы составляет 0,0252 га.

2. Границы Памятника природы

2.1. Памятник природы расположен за границами населённых пунктов Новосветовского поселкового совета городского округа Судак, на территории ботанического государственного природного заказника регионального значения «Новый Свет», в районе горы Караул-Оба.

2.2. Границы и особенности режима особой охраны Памятника природы учитываются при разработке планов и перспектив экономического и социального развития, подготовке документов территориального планирования, проведении инвентаризации земель.

2.3. Границы Памятника природы представлены в приложении 1 к

настоящему Положению.

2.4. Сведения о характерных точках границы Памятника природы представлены в приложении 2 к настоящему Положению.

2.5. Сведения о границах Памятника природы внесены в Единый государственный реестр недвижимости как зона с особыми условиями использования территории с присвоением учётного номера 90.23.2.92.

3. Цель создания и задачи Памятника природы

3.1. Памятник природы создан с целью охраны и сохранения в природном состоянии ценного в научном, эстетическом отношении дерева - можжевельника высокого (лат. *Juniperus excelsa* Bieb.) в возрасте более 1000 лет.

3.2. Основными задачами Памятника природы являются:
охрана и сохранение в природном состоянии Памятника природы;
экологическое просвещение;
осуществление разрешённой рекреационной деятельности при соблюдении установленного режима особой охраны;
осуществление экологического мониторинга;
проведение научных исследований.

4. Режим особой охраны территории Памятника природы

4.1. На территории Памятника природы запрещается или ограничивается любая деятельность, если она противоречит целям его создания или причиняет вред природным комплексам и их компонентам.

4.2. На территории Памятника природы с целью обеспечения выполнения им основных задач по сохранению и охране природных комплексов запрещается:

1) строительство и размещение стационарных и временных сооружений, не связанных с выполнением задач, возложенных на Памятник природы;

2) нарушение почвенного покрова, проведение земляных работ и распашка земель, за исключением работ, связанных с осуществлением противопожарных мероприятий и проведением научных исследований;

3) проведение мелиоративных и любых других работ, которые могут привести к изменению гидрологического и гидрохимического режимов;

4) засорение и загрязнение территории Памятника природы;

5) пускание палов, выжигание растительности;

6) проведение взрывных работ;

7) пользование недрами;

8) уничтожение и повреждение форм рельефа и геологических отслоений, сбор образцов горных пород и минералов, остатков ископаемой флоры и фауны (кроме сбора для научных целей в установленном законодательством порядке и по согласованию с ГАУ РК «Судакское ЛОХ»);

9) проведение разведывательных, подрывных работ, разработка всех

видов полезных ископаемых, разрушение выходов на поверхность горных пород;

10) создание объектов размещения отходов производства и потребления, радиоактивных, химических, взрывчатых, токсичных, отравляющих и ядовитых веществ;

11) применение ядохимикатов, минеральных удобрений, химических средств защиты растений и стимуляторов роста без согласования в установленном законодательством порядке;

12) проезд по территории Памятника природы всех видов транспортных средств (кроме транспорта экстренных, аварийных и надзорных служб, транспорта для проведения хозяйственных мероприятий, связанных с обеспечением функционирования Памятника природы);

13) организация лагерей, мест отдыха, стоянок автотранспорта, разведение костров, пользование открытыми источниками огня, установка палаток;

14) уничтожение или повреждение деревьев, кустарников, травянистой растительности;

15) сенокошение;

16) выпас и прогон скота;

17) осуществление заготовки лекарственных растений;

18) осуществление сбора дикорастущих растений и их частей, кроме сбора для научных целей в установленном законодательством порядке и по согласованию с ГАУ РК «Судакское ЛОХ»;

19) осуществление сбора и заготовки семян без разрешений, предусмотренных нормативными правовыми актами Российской Федерации и Республики Крым, и согласования с ГАУ РК «Судакское ЛОХ»;

20) уничтожение или существенные изменения видового состава растительного покрова, в том числе распашка, залесение, залужение участков, без соответствующих обоснований научных учреждений;

21) уничтожение, добыча и отлов объектов животного мира;

22) разорение гнёзд, нор, сбор яиц и пуха, кроме сбора в научных целях, который проводится в соответствии с требованиями действующего законодательства и по согласованию с ГАУ РК «Судакское ЛОХ»;

23) обустройство загонов и птичников, прогон, проход и выпас сельскохозяйственных животных;

24) проведение промысловой, любительской и спортивной охоты;

25) нахождение с огнестрельным, пневматическим и охотничьим оружием (за исключением лиц, осуществляющих государственный контроль и надзор, охоту в установленном законом порядке, а также лиц, проводящих оперативно-розыскные мероприятия);

26) нахождение с метательным оружием, капканами и другими орудиями охоты, а также с продукцией добывания объектов животного мира без соответствующих разрешений, предусмотренных действующим законодательством Российской Федерации и Республики Крым;

27) нагонка и натаска собак;

- 28) нанесение на деревья самовольных надписей и знаков;
- 29) проведение в пределах Памятника природы археологических исследований без согласования в установленном законодательством порядке;
- 30) уничтожение или повреждение информационных и охранных знаков;
- 31) хозяйственная и иная деятельность, которая может оказать негативное воздействие на природные объекты и комплексы Памятника природы.

4.3. На территории Памятника природы в установленном порядке разрешается:

- 1) осуществление рекреационной и эколого-просветительской деятельности (в соответствии с научным обоснованием, при соблюдении режима особой охраны Памятника природы и правил пожарной безопасности в лесах) по согласованию с ГАУ РК «Судакское ЛОХ»;
- 2) проведение научных исследований, использование природных ресурсов в научно-исследовательских целях, не разрушающих окружающую среду и не истощающих биологические ресурсы, в соответствии с научным обоснованием, по согласованию с ГАУ РК «Судакское ЛОХ»;
- 3) проведение ремонта и реконструкции существующих, а также строительство и размещение новых стационарных и временных сооружений, связанных с выполнением задач, возложенных на Памятник природы, по согласованию с Минприроды Крыма;
- 4) реконструкция и капитальный ремонт существующих линейных сооружений в соответствии с действующим законодательством;
- 5) осуществление противопожарных мероприятий;
- 6) восстановительные работы и осуществление мероприятий по предотвращению изменений природных комплексов Памятника природы в результате негативного антропогенного влияния или стихийного бедствия;
- 7) удаление частей Памятника природы, представляющих угрозу для жизни и здоровья людей, по согласованию с Минприроды Крыма;
- 8) проведение в пределах Памятника природы археологических исследований при согласовании в установленном законодательством порядке;
- 9) иная деятельность, не противоречащая целям и задачам Памятника природы.

5. Организация охраны территории Памятника природы

5.1. Государственный надзор в области охраны и использования особо охраняемых природных территорий осуществляется Минприроды Крыма при осуществлении регионального государственного экологического надзора в соответствии с законодательством Российской Федерации и Республики Крым в порядке, установленном Советом министров Республики Крым.

Государственный надзор в области охраны и использования особо охраняемых природных территорий может также осуществляться должностными лицами ГАУ РК «Судакское ЛОХ» в соответствии с

законодательством Российской Федерации и Республики Крым в порядке, установленном Советом министров Республики Крым.

5.2. Охрана Памятника природы, его природных комплексов обеспечивается ГАУ РК «Судакское ЛОХ».

5.3. Ответственность за нарушение режима Памятника природы устанавливается в соответствии с законодательством Российской Федерации и Республики Крым.

5.4. Собственники, владельцы и пользователи земельных участков, которые расположены в границах Памятника природы, обязаны соблюдать установленный режим особой охраны Памятника природы и несут за его нарушение административную, уголовную и иную установленную законом ответственность.

5.5. Вред, причинённый природному объекту и его комплексам, подлежит возмещению в соответствии с утверждёнными в установленном порядке таксами и методиками исчисления размера ущерба, а при их отсутствии - по фактическим затратам на их восстановление.

**Заместитель Председателя
Совета министров Республики Крым
руководитель Аппарата
Совета министров Республики Крым**



Л. ОПАНАСЮК

Приложение 1
к Положению о памятнике
природы регионального
значения Республики Крым
«Можжевельник героев
Судакского десанта»

**Границы памятника природы регионального значения
Республики Крым «Можжевельник героев Судакского десанта»**



Приложение 2
к Положению о памятнике
природы регионального
значения Республики Крым
«Можжевельник героев
Судакского десанта»

**Сведения о характерных точках границ памятника природы
регионального значения Республики Крым «Можжевельник героев
Судакского десанта»**

Номер точки	X	Y
1	4957364.74	5254545.80
2	4957370.04	5254543.66
3	4957375.33	5254547.27
4	4957379.11	5254553.60
5	4957376.17	5254561.30
6	4957370.77	5254562.10
7	4957363.19	5254560.80
8	4957359.32	5254553.13
1	4957364.74	5254545.80

Приложение 20
к постановлению Совета министров
Республики Крым
от 10 октября 2017 года № 513
(в редакции постановления
Совета министров Республики Крым
от «2» августа 2018 года № 449)

ПОЛОЖЕНИЕ О ПАМЯТНИКЕ ПРИРОДЫ РЕГИОНАЛЬНОГО ЗНАЧЕНИЯ «МОЖЖЕВЕЛЬНИК ШАФЕРА»

1. Общие положения

1.1. Памятник природы регионального значения «Можжевельник Шафера» (далее - Памятник природы) в соответствии с распоряжением Совета министров Республики Крым от 05 февраля 2015 года № 69-р «Об утверждении Перечня особо охраняемых природных территорий регионального значения Республики Крым» является особо охраняемой природной территорией.

1.2. Памятник природы создан без ограничения срока действия.

1.3. Памятник природы находится в ведении Министерства экологии и природных ресурсов Республики Крым (далее - Минприроды Крыма).

1.4. Управление Памятником природы, выполнение работ и оказание услуг по обеспечению функционирования Памятника природы, а также мероприятий по сохранению биологического разнообразия и поддержанию в естественном состоянии природных комплексов и объектов на территории Памятника природы осуществляется Государственным автономным учреждением Республики Крым «Судакское лесохозяйственное хозяйство» (далее - ГАУ РК «Судакское ЛОХ»).

1.5. Общая площадь территории Памятника природы составляет 0,0282 га.

2. Границы Памятника природы

2.1. Памятник природы расположен на территории ботанического государственного природного заказника регионального значения «Новый Свет», произрастает немного выше памятника природы «Можжевельник Фортунатова» и выше тропинки до ретранслятора на 60 метров, у подножия горы Сокол.

2.2. Границы и особенности режима особой охраны Памятника природы учитываются при разработке планов и перспектив экономического и

социального развития, подготовке документов территориального планирования, проведении инвентаризации земель.

2.3. Границы Памятника природы представлены в приложении 1 к настоящему Положению.

2.4. Сведения о характерных точках границы Памятника природы представлены в приложении 2 к настоящему Положению.

2.5. Сведения о границах Памятника природы внесены в Единый государственный реестр недвижимости как зона с особыми условиями использования территории с присвоением учётного номера 90.23.2.95.

3. Цель создания и задачи Памятника природы

3.1. Памятник природы создан с целью охраны и сохранения в природном состоянии ценного в научном, эстетическом отношении дерева - можжевельника высокого (лат. *Juniperus excelsa* Bieb.) в возрасте более 1300 лет.

3.2. Основными задачами Памятника природы являются:
охрана и сохранение в природном состоянии Памятника природы;
экологическое просвещение;
осуществление разрешённой рекреационной деятельности при соблюдении установленного режима особой охраны;
осуществление экологического мониторинга;
проведение научных исследований.

4. Режим особой охраны территории Памятника природы

4.1. На территории Памятника природы запрещается или ограничивается любая деятельность, если она противоречит целям его создания или причиняет вред природным комплексам и их компонентам.

4.2. На территории Памятника природы с целью обеспечения выполнения им основных задач по сохранению и охране природных комплексов запрещается:

1) строительство и размещение стационарных и временных сооружений, не связанных с выполнением задач, возложенных на Памятник природы;

2) нарушение почвенного покрова, проведение земляных работ и распашка земель, за исключением работ, связанных с осуществлением противопожарных мероприятий и проведением научных исследований;

3) проведение мелиоративных и любых других работ, которые могут привести к изменению гидрологического и гидрохимического режимов;

4) засорение и загрязнение территории Памятника природы;

5) пускание палов, выжигание растительности;

6) проведение взрывных работ;

7) пользование недрами;

8) уничтожение и повреждение форм рельефа и геологических отслоений, сбор образцов горных пород и минералов, остатков ископаемой

флоры и фауны (кроме сбора для научных целей в установленном законодательством порядке и по согласованию с ГАУ РК «Судакское ЛОХ»);

9) проведение разведывательных, подрывных работ, разработка всех видов полезных ископаемых, разрушение выходов на поверхность горных пород;

10) создание объектов размещения отходов производства и потребления, радиоактивных, химических, взрывчатых, токсичных, отравляющих и ядовитых веществ;

11) применение ядохимикатов, минеральных удобрений, химических средств защиты растений и стимуляторов роста без согласования в установленном законодательством порядке;

12) проезд по территории Памятника природы всех видов транспортных средств (кроме транспорта экстренных, аварийных и надзорных служб, транспорта для проведения хозяйственных мероприятий, связанных с обеспечением функционирования Памятника природы);

13) организация лагерей, мест отдыха, стоянок автотранспорта, разведение костров, пользование открытыми источниками огня, установка палаток;

14) уничтожение или повреждение деревьев, кустарников, травянистой растительности;

15) сенокошение;

16) выпас и прогон скота;

17) осуществление заготовки лекарственных растений;

18) осуществление сбора дикорастущих растений и их частей, кроме сбора для научных целей в установленном законодательством порядке и по согласованию с ГАУ РК «Судакское ЛОХ»;

19) осуществление сбора и заготовки семян без разрешений, предусмотренных нормативными правовыми актами Российской Федерации и Республики Крым, и согласования с ГАУ РК «Судакское ЛОХ»;

20) уничтожение или существенные изменения видового состава растительного покрова, в том числе распашка, залесение, залужение участков, без соответствующих обоснований научных учреждений;

21) уничтожение, добыча и отлов объектов животного мира;

22) разорение гнёзд, нор, сбор яиц и пуха, кроме сбора в научных целях, который проводится в соответствии с требованиями действующего законодательства и по согласованию с ГАУ РК «Судакское ЛОХ»;

23) обустройство загонов и птичников, прогон, проход и выпас сельскохозяйственных животных;

24) проведение промысловой, любительской и спортивной охоты;

25) нахождение с огнестрельным, пневматическим и охотничьим оружием (за исключением лиц, осуществляющих государственный контроль и надзор, охоту в установленном законом порядке, а также лиц, проводящих оперативно-розыскные мероприятия);

26) нахождение с метательным оружием, капканами и другими орудиями охоты, а также с продукцией добывания объектов животного мира без

соответствующих разрешений, предусмотренных действующим законодательством Российской Федерации и Республики Крым;

- 27) нагонка и натаска собак;
- 28) нанесение на деревья самовольных надписей и знаков;
- 29) проведение в пределах Памятника природы археологических исследований без согласования в установленном законодательством порядке;
- 30) уничтожение или повреждение информационных и охранных знаков;
- 31) хозяйственная и иная деятельность, которая может оказать негативное воздействие на природные объекты и комплексы Памятника природы.

4.3. На территории Памятника природы в установленном порядке разрешается:

- 1) осуществление рекреационной и эколого-просветительской деятельности (в соответствии с научным обоснованием, при соблюдении режима особой охраны Памятника природы и правил пожарной безопасности в лесах) по согласованию с ГАУ РК «Судакское ЛОХ»;
- 2) проведение научных исследований, использование природных ресурсов в научно-исследовательских целях, не разрушающих окружающую среду и не истощающих биологические ресурсы, в соответствии с научным обоснованием, по согласованию с ГАУ РК «Судакское ЛОХ»;
- 3) проведение ремонта и реконструкции существующих, а также строительство и размещение новых стационарных и временных сооружений, связанных с выполнением задач, возложенных на Памятник природы, по согласованию с Минприроды Крыма;
- 4) реконструкция и капитальный ремонт существующих линейных сооружений в соответствии с действующим законодательством;
- 5) осуществление противопожарных мероприятий;
- 6) восстановительные работы и осуществление мероприятий по предотвращению изменений природных комплексов Памятника природы в результате негативного антропогенного влияния или стихийного бедствия;
- 7) удаление частей Памятника природы, представляющих угрозу для жизни и здоровья людей, по согласованию с Минприроды Крыма;
- 8) проведение в пределах Памятника природы археологических исследований при согласовании в установленном законодательством порядке;
- 9) иная деятельность, не противоречащая целям и задачам Памятника природы.

5. Организация охраны территории Памятника природы

5.1. Государственный надзор в области охраны и использования особо охраняемых природных территорий осуществляется Минприроды Крыма при осуществлении регионального государственного экологического надзора в соответствии с законодательством Российской Федерации и Республики Крым в порядке, установленном Советом министров Республики Крым.

Государственный надзор в области охраны и использования особо охраняемых природных территорий может также осуществляться должностными лицами ГАУ РК «Судакское ЛОХ» в соответствии с законодательством Российской Федерации и Республики Крым в порядке, установленном Советом министров Республики Крым.

5.2. Охрана территории Памятника природы, его природных комплексов обеспечивается ГАУ РК «Судакское ЛОХ».

5.3. Ответственность за нарушение режима Памятника природы устанавливается в соответствии с законодательством Российской Федерации и Республики Крым.

5.4. Собственники, владельцы и пользователи земельных участков, которые расположены в границах Памятника природы, обязаны соблюдать установленный режим особой охраны Памятника природы и несут за его нарушение административную, уголовную и иную установленную законом ответственность.

5.5. Вред, причинённый природному объекту и его комплексам, подлежит возмещению в соответствии с утверждёнными в установленном порядке таксами и методиками исчисления размера ущерба, а при их отсутствии - по фактическим затратам на их восстановление.

**Заместитель Председателя
Совета министров Республики Крым
руководитель Аппарата
Совета министров Республики Крым**



Л. ОПАНАСЮК

Приложение 1
к Положению о памятнике
природы регионального
значения Республики Крым
«Можжевельник Шафера»

**Границы памятника природы регионального значения
Республики Крым «Можжевельник Шафера»**



Приложение 2
к Положению о памятнике
природы регионального
значения Республики Крым
«Можжевельник Шафера»

**Сведения о характерных точках границ памятника природы
регионального значения Республики Крым «Можжевельник Шафера»**

Номер точки	X	Y
1	4956617.43	5253106.49
2	4956625.91	5253103.51
3	4956632.91	5253107.54
4	4956634.57	5253115.85
5	4956631.27	5253121.22
6	4956626.44	5253123.55
7	4956618.87	5253122.26
8	4956615.77	5253115.07
1	4956617.43	5253106.49

Приложение 21
к постановлению Совета министров
Республики Крым
от 10 октября 2017 года № 513
(в редакции постановления
Совета министров Республики Крым
от «2» сентября 2018 года № 449)

**ПОЛОЖЕНИЕ
О ПАМЯТНИКЕ ПРИРОДЫ РЕГИОНАЛЬНОГО ЗНАЧЕНИЯ
«МОЖЖЕВЕЛЬНИК ЯГУНОВА»**

1. Общие положения

1.1: Памятник природы регионального значения «Можжевельник Ягунова» (далее - Памятник природы) в соответствии с распоряжением Совета министров Республики Крым от 05 февраля 2015 года № 69-р «Об утверждении Перечня особо охраняемых природных территорий регионального значения Республики Крым» является особо охраняемой природной территорией.

1.2. Памятник природы создан без ограничения срока действия.

1.3. Памятник природы находится в ведении Министерства экологии и природных ресурсов Республики Крым (далее - Минприроды Крыма).

1.4. Управление Памятником природы, выполнение работ и оказание услуг по обеспечению функционирования Памятника природы, а также мероприятий по сохранению биологического разнообразия и поддержанию в естественном состоянии природных комплексов и объектов на территории Памятника природы осуществляется Государственным автономным учреждением Республики Крым «Судакское лесохозяйственное хозяйство» (далее - ГАУ РК «Судакское ЛОХ»).

1.5. Общая площадь территории Памятника природы составляет 0,0230 га.

2. Границы Памятника природы

2.1. Памятник природы расположен на территории ботанического государственного природного заказника регионального значения «Новый Свет», произрастает на второстепенной дорожке, что проходит балкой на север от горы Караул-Оба, выше главной пешеходной дорожки на запад от высоты 314 метров в направлении с. Веселое.

2.2. Границы и особенности режима особой охраны Памятника природы учитываются при разработке планов и перспектив экономического и социального развития, подготовке документов территориального планирования, проведении инвентаризации земель.

2.3. Границы Памятника природы представлены в приложении 1 к настоящему Положению.

2.4. Сведения о характерных точках границы Памятника природы представлены в приложении 2 к настоящему Положению.

2.5. Сведения о границах Памятника природы внесены в Единый государственный реестр недвижимости как зона с особыми условиями использования территории с присвоением учётного номера 90.23.2.94.

3. Цель создания и задачи Памятника природы

3.1. Памятник природы создан с целью охраны и сохранения в природном состоянии ценного в научном, эстетическом отношении дерева - можжевельника высокого (лат. *Juniperus excelsa* Bieb.) в возрасте более 1000 лет.

3.2. Основными задачами Памятника природы являются:
охрана и сохранение в природном состоянии Памятника природы;
экологическое просвещение;
осуществление разрешённой рекреационной деятельности при соблюдении установленного режима особой охраны;
осуществление экологического мониторинга;
проведение научных исследований.

4. Режим особой охраны территории Памятника природы

4.1. На территории Памятника природы запрещается или ограничивается любая деятельность, если она противоречит целям его создания или причиняет вред природным комплексам и их компонентам.

4.2. На территории Памятника природы с целью обеспечения выполнения им основных задач по сохранению и охране природных комплексов запрещается:

- 1) строительство и размещение стационарных и временных сооружений, не связанных с выполнением задач, возложенных на Памятник природы;
- 2) нарушение почвенного покрова, проведение земляных работ и распашка земель, за исключением работ, связанных с осуществлением противопожарных мероприятий и проведением научных исследований;
- 3) проведение мелиоративных и любых других работ, которые могут привести к изменению гидрологического и гидрохимического режимов;
- 4) засорение и загрязнение территории Памятника природы;
- 5) пускание палов, выжигание растительности;
- 6) проведение взрывных работ;
- 7) пользование недрами;
- 8) уничтожение и повреждение форм рельефа и геологических отслоений, сбор образцов горных пород и минералов, остатков ископаемой флоры и фауны (кроме сбора для научных целей в установленном законодательством порядке и по согласованию с ГАУ РК «Судакское ЛОХ»);
- 9) проведение разведывательных, подрывных работ, разработка всех видов полезных ископаемых, разрушение выходов на поверхность горных

пород;

10) создание объектов размещения отходов производства и потребления, радиоактивных, химических, взрывчатых, токсичных, отравляющих и ядовитых веществ;

11) применение ядохимикатов, минеральных удобрений, химических средств защиты растений и стимуляторов роста без согласования в установленном законодательством порядке;

12) проезд по территории Памятника природы всех видов транспортных средств (кроме транспорта экстренных, аварийных и надзорных служб, транспорта для проведения хозяйственных мероприятий, связанных с обеспечением функционирования Памятника природы);

13) организация лагерей, мест отдыха, стоянок автотранспорта, разведение костров, пользование открытыми источниками огня, установка палаток;

14) уничтожение или повреждение деревьев, кустарников, травянистой растительности;

15) сенокошение;

16) выпас и прогон скота;

17) осуществление заготовки лекарственных растений;

18) осуществление сбора дикорастущих растений и их частей, кроме сбора для научных целей в установленном законодательством порядке и по согласованию с ГАУ РК «Судакское ЛОХ»;

19) осуществление сбора и заготовки семян без разрешений, предусмотренных нормативными правовыми актами Российской Федерации и Республики Крым, и согласования с ГАУ РК «Судакское ЛОХ»;

20) уничтожение или существенные изменения видового состава растительного покрова, в том числе распашка, залесение, залужение участков, без соответствующих обоснований научных учреждений;

21) уничтожение, добыча и отлов объектов животного мира;

22) разорение гнёзд, нор, сбор яиц и пуха, кроме сбора в научных целях, который проводится в соответствии с требованиями действующего законодательства и по согласованию с ГАУ РК «Судакское ЛОХ»;

23) обустройство загонов и птичников, прогон, проход и выпас сельскохозяйственных животных;

24) проведение промысловой, любительской и спортивной охоты;

25) нахождение с огнестрельным, пневматическим и охотничьим оружием (за исключением лиц, осуществляющих государственный контроль и надзор, охоту в установленном законом порядке, а также лиц, проводящих оперативно-розыскные мероприятия);

26) нахождение с метательным оружием, капканами и другими орудиями охоты, а также с продукцией добывания объектов животного мира без соответствующих разрешений, предусмотренных действующим законодательством Российской Федерации и Республики Крым;

27) нагонка и натаска собак;

28) нанесение на деревья самовольных надписей и знаков;

- 29) проведение в пределах Памятника природы археологических исследований без согласования в установленном законодательством порядке;
- 30) уничтожение или повреждение информационных и охранных знаков;
- 31) хозяйственная и иная деятельность, которая может оказать негативное воздействие на природные объекты и комплексы Памятника природы.

4.3. На территории Памятника природы в установленном порядке разрешается:

- 1) осуществление рекреационной и эколого-просветительской деятельности (в соответствии с научным обоснованием, при соблюдении режима особой охраны Памятника природы и правил пожарной безопасности в лесах) по согласованию с ГАУ РК «Судакское ЛОХ»;
- 2) проведение научных исследований, использование природных ресурсов в научно-исследовательских целях, не разрушающих окружающую среду и не истощающих биологические ресурсы, в соответствии с научным обоснованием, по согласованию с ГАУ РК «Судакское ЛОХ»;
- 3) проведение ремонта и реконструкции существующих, а также строительство и размещение новых стационарных и временных сооружений, связанных с выполнением задач, возложенных на Памятник природы, по согласованию с Минприроды Крыма;
- 4) реконструкция и капитальный ремонт существующих линейных сооружений в соответствии с действующим законодательством;
- 5) осуществление противопожарных мероприятий;
- 6) восстановительные работы и осуществление мероприятий по предотвращению изменений природных комплексов Памятника природы в результате негативного антропогенного влияния или стихийного бедствия;
- 7) удаление частей Памятника природы, представляющих угрозу для жизни и здоровья людей, по согласованию с Минприроды Крыма;
- 8) проведение в пределах Памятника природы археологических исследований при согласовании в установленном законодательством порядке;
- 9) иная деятельность, не противоречащая целям и задачам Памятника природы.

5. Организация охраны территории Памятника природы

5.1. Государственный надзор в области охраны и использования особо охраняемых природных территорий осуществляется Минприроды Крыма при осуществлении регионального государственного экологического надзора в соответствии с законодательством Российской Федерации и Республики Крым в порядке, установленном Советом министров Республики Крым.

Государственный надзор в области охраны и использования особо охраняемых природных территорий может также осуществляться должностными лицами ГАУ РК «Судакское ЛОХ» в соответствии с законодательством Российской Федерации и Республики Крым в порядке,

установленном Советом министров Республики Крым.

5.2. Охрана территории Памятника природы, его природных комплексов и объектов обеспечивается ГАУ РК «Судакское ЛОХ».

5.3. Ответственность за нарушение режима Памятника природы устанавливается в соответствии с законодательством Российской Федерации и Республики Крым.

5.4. Собственники, владельцы и пользователи земельных участков, которые расположены в границах Памятника природы, обязаны соблюдать установленный режим особой охраны Памятника природы и несут за его нарушение административную, уголовную и иную установленную законом ответственность.

5.5. Вред, причинённый природному объекту и его комплексам, подлежит возмещению в соответствии с утверждёнными в установленном порядке таксами и методиками исчисления размера ущерба, а при их отсутствии - по фактическим затратам на их восстановление.

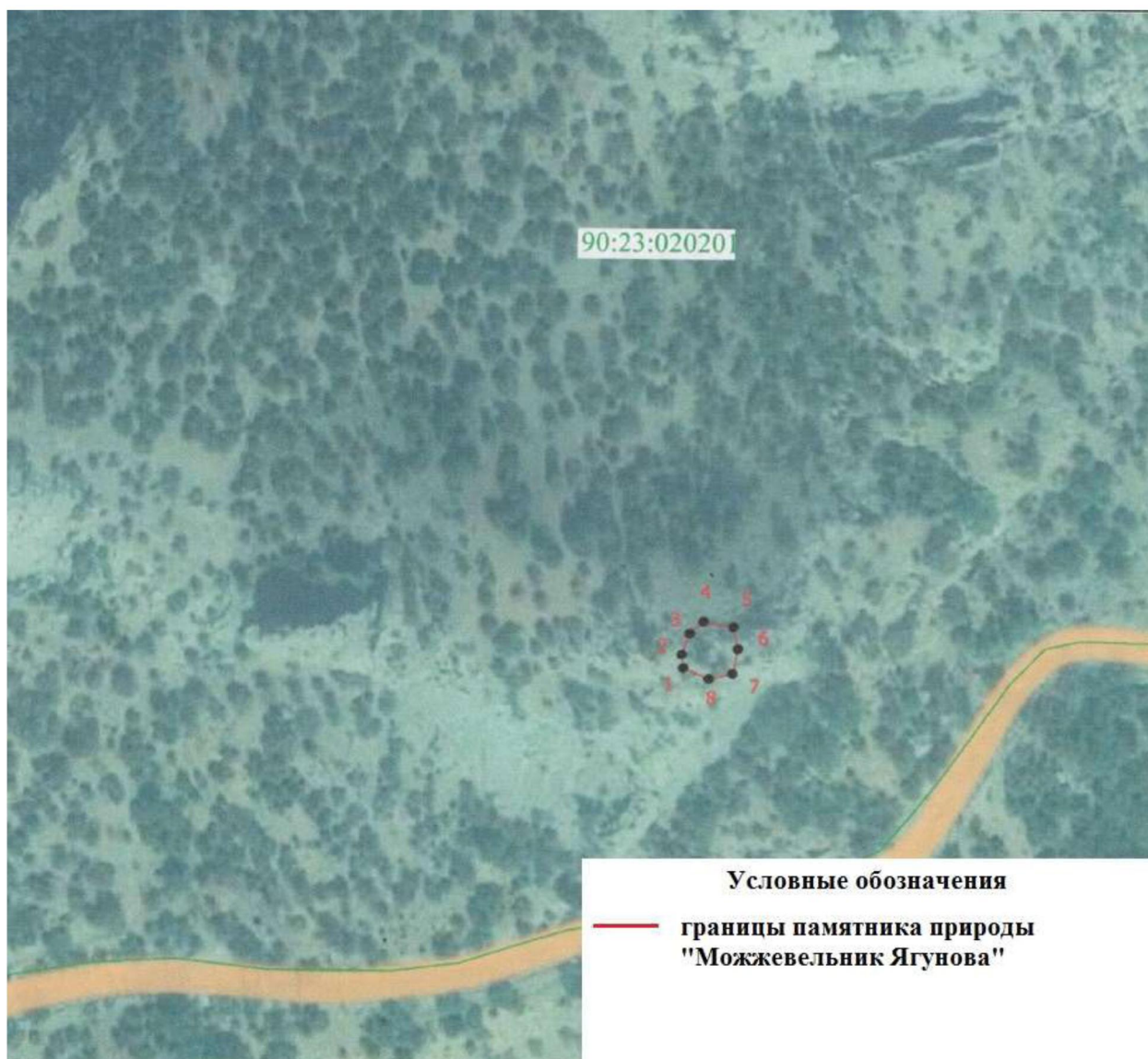
**Заместитель Председателя
Совета министров Республики Крым —
руководитель Аппарата
Совета министров Республики Крым**



Л. ОПАНАСЮК

Приложение 1
к Положению о памятнике
природы регионального
значения Республики Крым
«Можжевельник Ягунова»

**Границы памятника природы регионального значения
Республики Крым «Можжевельник Ягунова»**



Приложение 2
к Положению о памятнике
природы регионального
значения Республики Крым
«Можжевельник Ягунова»

**Сведения о характерных точках границ памятника природы
регионального значения Республики Крым «Можжевельник Ягунова»**

Номер точки	X	Y
1	4957366.30	5254564.49
2	4957370.52	5254563.71
3	4957376.89	5254565.95
4	4957380.40	5254570.29
5	4957378.85	5254579.38
6	4957372.33	5254580.78
7	4957364.75	5254579.49
8	4957363.04	5254572.20
1	4957366.30	5254564.49

Приложение 22
к постановлению Совета министров
Республики Крым
от 10 октября 2017 года № 513
(в редакции постановления
Совета министров Республики Крым
от «2» сентября 2018 года № 479)

ПОЛОЖЕНИЕ О ПАМЯТНИКЕ ПРИРОДЫ РЕГИОНАЛЬНОГО ЗНАЧЕНИЯ «ПЛАТАН РОМАНТИКА»

1. Общие положения

1.1. Памятник природы регионального значения «Платан Романтика» (далее - Памятник природы) в соответствии с распоряжением Совета министров Республики Крым от 5 февраля 2015 года № 69-р «Об утверждении Перечня особо охраняемых природных территорий регионального значения Республики Крым» является особо охраняемой природной территорией.

1.2. Памятник природы создан без ограничения срока действия.

1.3. Памятник природы находится в ведении Министерства экологии и природных ресурсов Республики Крым (далее - Минприроды Крыма).

1.4. Общая площадь территории Памятника природы составляет 0,0622 га.

2. Границы Памятника природы

2.1. Памятник природы расположен по адресу: ул. Водовозовых, 1, пгт Кореиз, городской округ Ялта Республики Крым.

2.2. Границы и особенности режима особой охраны Памятника природы учитываются при разработке планов и перспектив экономического и социального развития, подготовке документов территориального планирования, проведении инвентаризации земель.

2.3. Границы Памятника природы представлены в приложении 1 к настоящему Положению.

2.4. Сведения о характерных точках границы Памятника природы представлены в приложении 2 к настоящему Положению.

2.5. Сведения о границах Памятника природы внесены в Единый государственный реестр недвижимости как зона с особыми условиями использования территории с присвоением учётного номера 90.25.2.85.

3. Цель создания и задачи Памятника природы

3.1. Памятник природы создан с целью охраны и сохранения в природном состоянии ценного в научном, эстетическом отношении дерева - платана гибридного (лат. *Platanus acerifolia*) возрастом более 200 лет.

3.2. Основными задачами Памятника природы являются:
охрана и сохранение в природном состоянии Памятника природы;
экологическое просвещение;
осуществление разрешённой рекреационной деятельности при соблюдении установленного режима особой охраны;
осуществление экологического мониторинга;
проведение научных исследований.

4. Режим особой охраны территории Памятника природы

4.1. На территории Памятника природы запрещается или ограничивается любая деятельность, если она противоречит целям его создания или причиняет вред природным комплексам и их компонентам.

4.2. На территории Памятника природы с целью обеспечения выполнения им основных задач по сохранению и охране природных комплексов запрещается:

1) строительство и размещение стационарных и временных сооружений, не связанных с выполнением задач, возложенных на Памятник природы;

2) нарушение почвенного покрова, проведение земляных работ и распашка земель, за исключением работ, связанных с осуществлением противопожарных мероприятий и проведением научных исследований;

3) проведение мелиоративных и любых других работ, которые могут привести к изменению гидрологического и гидрохимического режимов;

4) засорение и загрязнение территории Памятника природы;

5) пускание палов, выжигание растительности;

6) проведение взрывных работ;

7) пользование недрами;

8) осуществление сбора и заготовки семян без разрешений, предусмотренных нормативными правовыми актами Российской Федерации и Республики Крым, и согласования в установленном законодательством порядке;

9) уничтожение или повреждение деревьев, кустарников, травянистой растительности;

10) применение ядохимикатов, минеральных удобрений, химических средств защиты растений и стимуляторов роста без согласования в установленном законодательством порядке;

11) разорение гнёзд, нор, сбор яиц и пуха, кроме сбора в научных целях, который проводится в соответствии с требованиями действующего законодательства и без согласования в установленном законодательством порядке;

12) создание объектов размещения отходов производства и потребления, радиоактивных, химических, взрывчатых, токсичных, отравляющих и ядовитых веществ;

13) проезд по территории Памятника природы всех видов транспортных средств (кроме транспорта экстренных, аварийных и надзорных служб, транспорта для проведения хозяйственных мероприятий, связанных с обеспечением функционирования Памятника природы);

14) нанесение самовольных надписей и знаков;

15) уничтожение или повреждение информационных и охранных знаков;

16) хозяйственная и иная деятельность, которая может оказать негативное воздействие на природные объекты и комплексы Памятника природы.

4.3. На территории Памятника природы в установленном порядке разрешается:

1) осуществление рекреационной и эколого-просветительской деятельности (в соответствии с научным обоснованием, при соблюдении режима особой охраны Памятника природы и правил пожарной безопасности в лесах), по согласованию с Минприроды Крыма;

2) проведение научных исследований, использование природных ресурсов в научно-исследовательских целях, не разрушающих окружающую среду и не истощающих биологические ресурсы, по согласованию с Минприроды Крыма;

3) проведение ремонта и реконструкции существующих, а также строительство и размещение новых стационарных и временных сооружений, связанных с выполнением задач, возложенных на Памятник природы, по согласованию с Минприроды Крыма;

4) реконструкция и капитальный ремонт существующих линейных сооружений в соответствии с действующим законодательством;

5) осуществление противопожарных мероприятий;

6) восстановительные работы и осуществление мероприятий по предотвращению изменений природных комплексов Памятника природы в результате негативного антропогенного влияния или стихийного бедствия;

7) удаление частей Памятника природы, представляющих угрозу для жизни и здоровья людей, по согласованию с Минприроды Крыма;

8) иная деятельность, не противоречащая целям и задачам Памятника природы.

5. Организация охраны территории Памятника природы

5.1. Государственный надзор в области охраны и использования особо охраняемых природных территорий осуществляется Минприроды Крыма при осуществлении регионального государственного экологического надзора в соответствии с законодательством Российской Федерации, Республики Крым в порядке, установленном Советом министров Республики Крым.

5.2. Ответственность за нарушение режима Памятника природы

устанавливается в соответствии с законодательством Российской Федерации и Республики Крым.

5.3. Собственники, владельцы и пользователи земельных участков, которые расположены в границах Памятника природы, обязаны соблюдать установленный режим особой охраны Памятника природы и несут за его нарушение административную, уголовную и иную установленную законом ответственность.

5.4. Вред, причинённый природному объекту и его комплексам, подлежит возмещению в соответствии с утверждёнными в установленном порядке таксами и методиками исчисления размера ущерба, а при их отсутствии - по фактическим затратам на их восстановление.

**Заместитель Председателя
Совета министров Республики Крым
руководитель Аппарата
Совета министров Республики Крым**



Л. ОПАНАСЮК

Приложение 1
к Положению о памятнике
природы регионального
значения Республики Крым
«Платан Романтика»

**Границы памятника природы регионального значения
Республики Крым «Платан Романтика»**



Приложение 2
к Положению о памятнике
природы регионального
значения Республики Крым
«Платан Романтика»

**Сведения о характерных точках границ памятника природы
регионального значения Республики Крым «Платан Романтика»**

Номер точки	X	Y
1	4913659.04	5187305.65
2	4913669.40	5187310.21
3	4913674.07	5187320.67
4	4913669.81	5187331.15
5	4913659.04	5187335.41
6	4913648.67	5187331.10
7	4913644.36	5187320.75
8	4913648.77	5187310.18
1	4913659.04	5187305.65

Приложение 23
к постановлению Совета министров
Республики Крым
от 10 октября 2017 года № 513
(в редакции постановления
Совета министров Республики Крым
от « 2 » сентября 2018 года № 449)

ПОЛОЖЕНИЕ О ПАМЯТНИКЕ ПРИРОДЫ РЕГИОНАЛЬНОГО ЗНАЧЕНИЯ «ФИСТАШКА ЧЕХОВА»

1. Общие положения

1.1. Памятник природы регионального значения «Фисташка Чехова» (далее - Памятник природы) в соответствии с распоряжением Совета министров Республики Крым от 05 февраля 2015 года № 69-р «Об утверждении Перечня особо охраняемых природных территорий регионального значения Республики Крым» является особо охраняемой природной территорией.

1.2. Памятник природы создан без ограничения срока действия.

1.3. Памятник природы находится в ведении Министерства экологии и природных ресурсов Республики Крым (далее - Минприроды Крыма).

1.4. Общая площадь территории Памятника природы составляет 0,0133 га.

2. Границы Памятника природы

2.1. Памятник природы расположен у нижнего восточного выхода из Никитского ботанического сада, пгт Никита, городской округ Ялта Республики Крым.

2.2. Границы и особенности режима особой охраны Памятника природы учитываются при разработке планов и перспектив экономического и социального развития, подготовке документов территориального планирования, проведении инвентаризации земель.

2.3. Границы Памятника природы представлены в приложении 1 к настоящему Положению.

2.4. Сведения о характерных точках границы Памятника природы представлены в приложении 2 к настоящему Положению.

2.5. Сведения о границах Памятника природы внесены в Единый государственный реестр недвижимости как зона с особыми условиями использования территории с присвоением учётного номера 90.25.2.87.

3. Цель создания и задачи Памятника природы

3.1. Памятник природы создан с целью охраны и сохранения в природном состоянии ценного в научном, эстетическом отношении дерева - фисташки туполистной (лат. *Pistacia atlantica* Desf. subsp. *mutica*) возрастом более 600 лет.

3.2. Основными задачами Памятника природы являются:
охрана и сохранение в природном состоянии Памятника природы;
экологическое просвещение;
осуществление разрешённой рекреационной деятельности при соблюдении установленного режима особой охраны;
осуществление экологического мониторинга;
проведение научных исследований.

4. Режим особой охраны территории Памятника природы

4.1. На территории Памятника природы запрещается или ограничивается любая деятельность, если она противоречит целям его создания или причиняет вред природным комплексам и их компонентам.

4.2. На территории Памятника природы с целью обеспечения выполнения им основных задач по сохранению и охране природных комплексов запрещается:

- 1) строительство и размещение стационарных и временных сооружений, не связанных с выполнением задач, возложенных на Памятник природы;
- 2) нарушение почвенного покрова, проведение земляных работ и распашка земель, за исключением работ, связанных с осуществлением противопожарных мероприятий и проведением научных исследований;
- 3) проведение мелиоративных и любых других работ, которые могут привести к изменению гидрологического и гидрохимического режимов;
- 4) засорение и загрязнение территории Памятника природы;
- 5) пускание палов, выжигание растительности;
- 6) проведение взрывных работ;
- 7) пользование недрами;
- 8) осуществление сбора и заготовки семян без разрешений, предусмотренных нормативными правовыми актами Российской Федерации и Республики Крым, и согласования в установленном законодательством порядке;
- 9) уничтожение или повреждение деревьев, кустарников, травянистой растительности;
- 10) применение ядохимикатов, минеральных удобрений, химических средств защиты растений и стимуляторов роста без согласования в установленном законодательством порядке;
- 11) разорение гнёзд, нор, сбор яиц и пуха, кроме сбора в научных целях, который проводится в соответствии с требованиями действующего законодательства и по согласованию в установленном законодательством

порядке;

12) создание объектов размещения отходов производства и потребления, радиоактивных, химических, взрывчатых, токсичных, отравляющих и ядовитых веществ;

13) проезд по территории Памятника природы всех видов транспортных средств (кроме транспорта экстренных, аварийных и надзорных служб, транспорта для проведения хозяйственных мероприятий, связанных с обеспечением функционирования Памятника природы);

14) нанесение самовольных надписей и знаков;

15) уничтожение или повреждение информационных и охранных знаков;

16) хозяйственная и иная деятельность, которая может оказать негативное воздействие на природные объекты и комплексы Памятника природы.

4.3. На территории Памятника природы в установленном порядке разрешается:

1) осуществление рекреационной и эколого-просветительской деятельности (в соответствии с научным обоснованием, при соблюдении режима особой охраны Памятника природы и правил пожарной безопасности в лесах), по согласованию с Минприроды Крыма);

2) проведение научных исследований, использование природных ресурсов в научно-исследовательских целях, не разрушающих окружающую среду и не истощающих биологические ресурсы, по согласованию с Минприроды Крыма;

3) проведение ремонта и реконструкции существующих, а также строительство и размещение новых стационарных и временных сооружений, связанных с выполнением задач, возложенных на Памятник природы, по согласованию с Минприроды Крыма;

4) реконструкция и капитальный ремонт существующих линейных сооружений в соответствии с действующим законодательством;

5) осуществление противопожарных мероприятий;

6) восстановительные работы и осуществление мероприятий по предотвращению изменений природных комплексов Памятника природы в результате негативного антропогенного влияния или стихийного бедствия;

7) удаление частей Памятника природы, представляющих угрозу для жизни и здоровья людей, по согласованию с Минприроды Крыма;

8) иная деятельность, не противоречащая целям и задачам Памятника природы.

5. Организация охраны территории Памятника природы

5.1. Государственный надзор в области охраны и использования особо охраняемых природных территорий осуществляется Минприроды Крыма при осуществлении регионального государственного экологического надзора в соответствии с законодательством Российской Федерации, Республики Крым в порядке, установленном Советом министров Республики Крым.

5.2. Ответственность за нарушение режима Памятника природы устанавливается в соответствии с законодательством Российской Федерации и Республики Крым.

5.3. Собственники, владельцы и пользователи земельных участков, которые расположены в границах Памятника природы, обязаны соблюдать установленный режим особой охраны Памятника природы и несут за его нарушение административную, уголовную и иную установленную законом ответственность.

5.4. Вред, причинённый природному объекту и его комплексам, подлежит возмещению в соответствии с утверждёнными в установленном порядке таксами и методиками исчисления размера ущерба, а при их отсутствии - по фактическим затратам на их восстановление.


**Заместитель Председателя
Совета министров Республики Крым –
руководитель Аппарата
Совета министров Республики Крым**



Л. ОПАНАСЮК

Приложение 1
к Положению о памятнике
природы регионального
значения Республики Крым
«Фисташка Чехова»

**Границы памятника природы регионального значения
Республики Крым «Фисташка Чехова»**



Приложение 2
к Положению о памятнике
природы регионального
значения Республики Крым
«Фисташка Чехова»

**Сведения о характерных точках границ памятника природы
регионального значения Республики Крым «Фисташка Чехова»**

Номер точки	X	Y
1	4922013.15	5199523.39
2	4922015.05	5199523.30
3	4922017.28	5199523.89
4	4922019.83	5199525.96
5	4922020.85	5199528.13
6	4922021.02	5199530.26
7	4922020.39	5199532.78
8	4922018.75	5199534.88
9	4922016.55	5199536.07
10	4922014.56	5199536.46
11	4922012.18	5199536.07
12	4922009.66	5199534.49
13	4922008.02	5199531.40
14	4922007.98	5199528.88
15	4922008.46	5199526.80
16	4922011.16	5199524.15
1	4922013.15	5199523.39

Приложение 24
к постановлению Совета министров
Республики Крым
от 10 октября 2017 года № 513
(в редакции постановления
Совета министров Республики Крым
от «2» сентября 2018 года № 479)

ПОЛОЖЕНИЕ О ПАМЯТНИКЕ ПРИРОДЫ РЕГИОНАЛЬНОГО ЗНАЧЕНИЯ «ФИСТАШКА ЛИПЫ»

1. Общие положения

1.1. Памятник природы регионального значения «Фисташка Липы» (далее - Памятник природы) в соответствии с распоряжением Совета министров Республики Крым от 5 февраля 2015 года № 69-р «Об утверждении Перечня особо охраняемых природных территорий регионального значения Республики Крым» является особо охраняемой природной территорией.

1.2. Памятник природы создан без ограничения срока действия.

1.3. Памятник природы находится в ведении Министерства экологии и природных ресурсов Республики Крым (далее - Минприроды Крыма).

1.4. Управление Памятником природы, выполнение работ и оказание услуг по обеспечению функционирования Памятника природы, а также мероприятий по сохранению биологического разнообразия и поддержанию в естественном состоянии природных комплексов и объектов на территории Памятника природы осуществляется государственным автономным учреждением Республики Крым «Управление особо охраняемыми природными территориями Республики Крым» (далее - ГАУ РК «УООПТ РК»).

1.5. Общая площадь территории Памятника природы составляет 0,0250 га.

2. Границы Памятника природы

2.1. Памятник природы расположен в пгт Массандра городского округа Ялта, в парке-памятнике садово-паркового искусства регионального значения «Массандровский».

2.2. Границы и особенности режима особой охраны Памятника природы учитываются при разработке планов и перспектив экономического и социального развития, подготовке документов территориального планирования, проведении инвентаризации земель.

2.3. Границы Памятника природы представлены в приложении 1 к настоящему Положению.

2.4. Сведения о характерных точках границы Памятника природы представлены в приложении 2 к настоящему Положению.

2.5. Сведения о границах Памятника природы внесены в Единый государственный реестр недвижимости как зона с особыми условиями использования территории с присвоением учётного номера 90.25.2.86.

3. Цель создания и задачи Памятника природы

3.1. Памятник природы создан с целью охраны и сохранения в природном состоянии ценного в научном, эстетическом отношении дерева - фисташки туполистной (лат. *Pistacia atlantica* Desf. subsp. *mutica*) возрастом более 1000 лет.

3.2. Основными задачами Памятника природы являются:
охрана и сохранение в природном состоянии Памятника природы;
экологическое просвещение;
осуществление разрешённой рекреационной деятельности при соблюдении установленного режима особой охраны;
осуществление экологического мониторинга;
проведение научных исследований.

4. Режим особой охраны территории Памятника природы

4.1. На территории Памятника природы запрещается или ограничивается любая деятельность, если она противоречит целям его создания или причиняет вред природным комплексам и их компонентам.

4.2. На территории Памятника природы с целью обеспечения выполнения им основных задач по сохранению и охране природных комплексов запрещается:

- 1) строительство и размещение стационарных и временных сооружений, не связанных с выполнением задач, возложенных на Памятник природы;
- 2) нарушение почвенного покрова, проведение земляных работ и распашка земель, за исключением работ, связанных с осуществлением противопожарных мероприятий и проведением научных исследований;
- 3) проведение мелиоративных и любых других работ, которые могут привести к изменению гидрологического и гидрохимического режимов;
- 4) засорение и загрязнение территории Памятника природы;
- 5) пускание палов, выжигание растительности;
- 6) проведение взрывных работ;
- 7) пользование недрами;
- 8) осуществление сбора и заготовки семян без разрешений, предусмотренных нормативными правовыми актами Российской Федерации и Республики Крым, и согласования в установленном законодательством порядке;
- 9) уничтожение или повреждение деревьев, кустарников, травянистой растительности;

10) применение ядохимикатов, минеральных удобрений, химических средств защиты растений и стимуляторов роста без согласования в установленном законодательством порядке;

11) разорение гнёзд, нор, сбор яиц и пуха, кроме сбора в научных целях, который проводится в соответствии с требованиями действующего законодательства и по согласованию в установленном законодательством порядке;

12) создание объектов размещения отходов производства и потребления, радиоактивных, химических, взрывчатых, токсичных, отравляющих и ядовитых веществ;

13) проезд по территории Памятника природы всех видов транспортных средств (кроме транспорта экстренных, аварийных и надзорных служб, транспорта для проведения хозяйственных мероприятий, связанных с обеспечением функционирования Памятника природы);

14) нанесение самовольных надписей и знаков;

15) уничтожение или повреждение информационных и охранных знаков;

16) проведение в пределах Памятника природы археологических исследований без согласования в установленном законодательством порядке;

17) хозяйственная и иная деятельность, которая может оказать негативное воздействие на природные объекты и комплексы Памятника природы.

4.3. На территории Памятника природы в установленном порядке разрешается:

1) осуществление рекреационной и эколого-просветительской деятельности (в соответствии с научным обоснованием, при соблюдении режима особой охраны Памятника природы и правил пожарной безопасности в лесах) по согласованию с Минприроды Крыма и ГАУ РК «УООПТ РК»;

2) проведение научных исследований, использование природных ресурсов в научно-исследовательских целях, не разрушающих окружающую среду и не истощающих биологические ресурсы, по согласованию с Минприроды Крыма и ГАУ РК «УООПТ РК»;

3) проведение ремонта и реконструкции существующих, а также строительство и размещение новых стационарных и временных сооружений, связанных с выполнением задач, возложенных на Памятник природы, по согласованию с Минприроды Крыма и ГАУ РК «УООПТ РК»;

4) реконструкция и капитальный ремонт существующих линейных сооружений в соответствии с действующим законодательством;

5) осуществление противопожарных мероприятий;

6) восстановительные работы и осуществление мероприятий по предотвращению изменений природных комплексов Памятника природы в результате негативного антропогенного влияния или стихийного бедствия;

7) удаление частей Памятника природы, представляющих угрозу для жизни и здоровья людей, по согласованию с Минприроды Крыма;

8) иная деятельность, не противоречащая целям и задачам Памятника природы.

5. Организация охраны территории Памятника природы

5.1. Государственный надзор в области охраны и использования особо охраняемых природных территорий осуществляется Минприроды Крыма при осуществлении регионального государственного экологического надзора в соответствии с законодательством Российской Федерации и Республики Крым в порядке, установленном Советом министров Республики Крым.

Государственный надзор в области охраны и использования особо охраняемых природных территорий может также осуществляться должностными лицами ГАУ РК «УООПТ РК» в соответствии с законодательством Российской Федерации и Республики Крым в порядке, установленном Советом министров Республики Крым.

5.2. Охрана территории Памятника природы, его природных комплексов и объектов обеспечивается ГАУ РК «УООПТ РК».

5.3. Ответственность за нарушение режима Памятника природы устанавливается в соответствии с законодательством Российской Федерации и Республики Крым.

5.4. Собственники, владельцы и пользователи земельных участков, которые расположены в границах Памятника природы, обязаны соблюдать установленный режим особой охраны Памятника природы и несут за его нарушение административную, уголовную и иную установленную законом ответственность.

5.5. Вред, причинённый природным объектам и комплексам в границах Памятника природы, подлежит возмещению в соответствии с утверждёнными в установленном порядке таксами и методиками исчисления размера ущерба, а при их отсутствии - по фактическим затратам на их восстановление.

**Заместитель Председателя
Совета министров Республики Крым
руководитель Аппарата
Совета министров Республики Крым**



Л. ОПАНАСЮК

Приложение 1
к Положению о памятнике
природы регионального
значения Республики Крым
«Фисташка Липы»

**Границы памятника природы регионального значения
Республики Крым «Фисташка Липы»**



Приложение 2
к Положению о памятнике
природы регионального
значения Республики Крым
«Фисташка Липы»

**Сведения о характерных точках границ памятника природы
регионального значения Республики Крым «Фисташка Липы»**

Номер точки	X	Y
1	4921891.54	5195877.01
2	4921896.24	5195875.40
3	4921899.36	5195875.67
4	4921902.17	5195876.96
5	4921905.11	5195879.72
6	4921905.62	5195882.86
7	4921904.88	5195888.84
8	4921902.77	5195891.42
9	4921899.50	5195892.94
10	4921894.90	5195892.90
11	4921891.91	5195891.88
12	4921889.01	5195889.08
13	4921887.59	5195885.76
14	4921888.28	5195880.88
1	4921891.54	5195877.01

Приложение 25
к постановлению Совета министров
Республики Крым
от 10 октября 2017 года № 513
(в редакции постановления
Совета министров Республики Крым
от «2» октября 2018 года № 449)

ПОЛОЖЕНИЕ О ПАМЯТНИКЕ ПРИРОДЫ РЕГИОНАЛЬНОГО ЗНАЧЕНИЯ «САМШИТ ВЕЧНОЗЕЛЕНЫЙ»

1. Общие положения

1.1. Памятник природы регионального значения «Самшит вечнозеленый» (далее - Памятник природы) в соответствии с распоряжением Совета министров Республики Крым от 05 февраля 2015 года № 69-р «Об утверждении Перечня особо охраняемых природных территорий регионального значения Республики Крым» является особо охраняемой природной территорией.

1.2. Памятник природы создан без ограничения срока действия.

1.3. Памятник природы находится в ведении Министерства экологии и природных ресурсов Республики Крым (далее - Минприроды Крыма).

1.4. Общая площадь территории Памятника природы составляет 0,0110 га.

2. Границы Памятника природы

2.1. Памятник природы расположен на территории санатория «Утес», с. Малый Маяк, городской округ Алушта Республики Крым.

2.2. Границы и особенности режима особой охраны Памятника природы учитываются при разработке планов и перспектив экономического и социального развития, подготовке документов территориального планирования, проведении инвентаризации земель.

2.3. Границы Памятника природы представлены в приложении 1 к настоящему Положению.

2.4. Сведения о характерных точках границы Памятника природы представлены в приложении 2 к настоящему Положению.

2.5. Сведения о границах Памятника природы внесены в Единый государственный реестр недвижимости как зона с особыми условиями использования территории с присвоением учётного номера 90.15.2.58.

3. Цель создания и задачи Памятника природы

3.1. Памятник природы создан с целью охраны и сохранения в природном состоянии ценного в научном, эстетическом отношении самшита вечнозеленого (лат. *Buxus sempervirens* L.) возрастом более 1000 лет.

3.2. Основными задачами Памятника природы являются:

охрана и сохранение в природном состоянии Памятника природы;
экологическое просвещение;
осуществление разрешённой рекреационной деятельности при соблюдении установленного режима особой охраны;
осуществление экологического мониторинга;
проведение научных исследований.

4. Режим особой охраны территории Памятника природы

4.1. На территории Памятника природы запрещается или ограничивается любая деятельность, если она противоречит целям его создания или причиняет вред природным комплексам и их компонентам.

4.2. На территории Памятника природы с целью обеспечения выполнения им основных задач по сохранению и охране природных комплексов запрещается:

1) строительство и размещение стационарных и временных сооружений, не связанных с выполнением задач, возложенных на Памятник природы;

2) нарушение почвенного покрова, проведение земляных работ и распашка земель, за исключением работ, связанных с осуществлением противопожарных мероприятий и проведением научных исследований;

3) проведение мелиоративных и любых других работ, которые могут привести к изменению гидрологического и гидрохимического режимов;

4) засорение и загрязнение территории Памятника природы;

5) пускание палов, выжигание растительности;

6) проведение взрывных работ;

7) пользование недрами;

8) осуществление сбора и заготовки семян без разрешений, предусмотренных нормативными правовыми актами Российской Федерации и Республики Крым, и по согласованию в установленном законодательством порядке;

9) уничтожение или повреждение деревьев, кустарников, травянистой растительности;

10) применение ядохимикатов, минеральных удобрений, химических средств защиты растений и стимуляторов роста без согласования в установленном законодательством порядке;

11) разорение гнёзд, нор, сбор яиц и пуха, кроме сбора в научных целях, который проводится в соответствии с требованиями действующего законодательства и по согласованию в установленном законодательством порядке;

12) создание объектов размещения отходов производства и потребления, радиоактивных, химических, взрывчатых, токсичных, отравляющих и ядовитых веществ;

13) проезд по территории Памятника природы всех видов транспортных средств (кроме транспорта экстренных, аварийных и надзорных служб, транспорта для проведения хозяйственных мероприятий, связанных с обеспечением функционирования Памятника природы);

14) нанесение самовольных надписей и знаков;

15) уничтожение или повреждение информационных и охранных знаков;

16) хозяйственная и иная деятельность, которая может оказать негативное воздействие на природные объекты и комплексы Памятника природы.

4.3. На территории Памятника природы в установленном порядке разрешается:

1) осуществление рекреационной и эколого-просветительской деятельности (в соответствии с научным обоснованием, при соблюдении режима особой охраны Памятника природы и правил пожарной безопасности в лесах) по согласованию с Минприроды Крыма;

2) проведение научных исследований, использование природных ресурсов в научно-исследовательских целях, не разрушающих окружающую среду и не истощающих биологические ресурсы, по согласованию с Минприроды Крыма;

3) проведение ремонта и реконструкции существующих, а также строительство и размещение новых стационарных и временных сооружений, связанных с выполнением задач, возложенных на Памятник природы, по согласованию с Минприроды Крыма;

4) реконструкция и капитальный ремонт существующих линейных сооружений в соответствии с действующим законодательством;

5) осуществление противопожарных мероприятий;

6) восстановительные работы и осуществление мероприятий по предотвращению изменений природных комплексов Памятника природы в результате негативного антропогенного влияния или стихийного бедствия;

7) удаление частей Памятника природы, представляющих угрозу для жизни и здоровья людей, по согласованию с Минприроды Крыма;

8) иная деятельность, не противоречащая целям и задачам Памятника природы.

5. Организация охраны территории Памятника природы

5.1. Государственный надзор в области охраны и использования особо охраняемых природных территорий осуществляется Минприроды Крыма при осуществлении регионального государственного экологического надзора в соответствии с законодательством Российской Федерации, Республики Крым в порядке, установленном Советом министров Республики Крым.

5.2. Ответственность за нарушение режима Памятника природы

устанавливается в соответствии с законодательством Российской Федерации и Республики Крым.

5.3. Собственники, владельцы и пользователи земельных участков, которые расположены в границах Памятника природы, обязаны соблюдать установленный режим особой охраны Памятника природы и несут за его нарушение административную, уголовную и иную установленную законом ответственность.

5.4. Вред, причинённый природному объекту и его комплексам, подлежит возмещению в соответствии с утверждёнными в установленном порядке таксами и методиками исчисления размера ущерба, а при их отсутствии - по фактическим затратам на их восстановление.

**Заместитель Председателя
Совета министров Республики Крым
руководитель Аппарата
Совета министров Республики Крым**



Л. ОПАНАСЮК

Приложение 1
к Положению о памятнике
природы регионального
значения Республики Крым
«Самшит вечнозеленый»

**Границы памятника природы регионального значения
Республики Крым «Самшит вечнозеленый»**



Приложение 2
к Положению о памятнике
природы регионального
значения Республики Крым
«Самшит вечнозеленый»

**Сведения о характерных точках границ памятника природы
регионального значения Республики Крым «Самшит вечнозеленый»**

Номер точки	X	Y
1	4931131.99	5210136.64
2	4931134.09	5210136.7
3	4931136.32	5210137.61
4	4931138.59	5210140.6
5	4931138.72	5210143.91
6	4931137.85	5210145.89
7	4931135.45	5210148.11
8	4931131.77	5210148.53
9	4931128.47	5210146.85
10	4931126.88	5210143.88
11	4931127.33	5210139.83
12	4931128.89	5210137.79
1	4931131.99	5210136.64

Приложение 26
к постановлению Совета министров
Республики Крым
от 10 октября 2017 года № 513
(в редакции постановления
Совета министров Республики Крым
от «2» октября 2018 года № 449)

ПОЛОЖЕНИЕ О ПАМЯТНИКЕ ПРИРОДЫ РЕГИОНАЛЬНОГО ЗНАЧЕНИЯ «ПЛАТАН ВОСТОЧНЫЙ»

1. Общие положения

1.1. Памятник природы регионального значения «Платан Восточный» (далее - Памятник природы) в соответствии с распоряжением Совета министров Республики Крым от 05 февраля 2015 года № 69-р «Об утверждении Перечня особо охраняемых природных территорий регионального значения Республики Крым» является особо охраняемой природной территорией.

1.2. Памятник природы создан без ограничения срока действия.

1.3. Памятник природы находится в ведении Министерства экологии и природных ресурсов Республики Крым (далее - Минприроды Крыма).

1.4. Общая площадь территории Памятника природы составляет 0,0229 га.

2. Границы Памятника природы

2.1. Памятник природы расположен на территории санатория «Утес», с. Малый Маяк, городской округ Алушта Республики Крым.

2.2. Границы и особенности режима особой охраны Памятника природы учитываются при разработке планов и перспектив экономического и социального развития, подготовке документов территориального планирования, проведении инвентаризации земель.

2.3. Границы Памятника природы представлены в приложении 1 к настоящему Положению.

2.4. Сведения о характерных точках границы Памятника природы представлены в приложении 2 к настоящему Положению.

2.5. Сведения о границах Памятника природы внесены в Единый государственный реестр недвижимости как зона с особыми условиями использования территории с присвоением учётного номера 90.15.2.59.

3. Цель создания и задачи Памятника природы

3.1. Памятник природы создан с целью охраны и сохранения в природном состоянии ценного в научном, эстетическом отношении дерева - платана гибридного (лат. *Platanus acerifolia*) возрастом более 150 лет.

3.2. Основными задачами Памятника природы являются:

охрана и сохранение в природном состоянии Памятника природы;
экологическое просвещение;
осуществление разрешённой рекреационной деятельности при соблюдении установленного режима особой охраны;
осуществление экологического мониторинга;
проведение научных исследований.

4. Режим особой охраны территории Памятника природы

4.1. На территории Памятника природы запрещается или ограничивается любая деятельность, если она противоречит целям его создания или причиняет вред природным комплексам и их компонентам.

4.2. На территории Памятника природы с целью обеспечения выполнения им основных задач по сохранению и охране природных комплексов запрещается:

- 1) строительство и размещение стационарных и временных сооружений, не связанных с выполнением задач, возложенных на Памятник природы;
- 2) нарушение почвенного покрова, проведение земляных работ и распашка земель, за исключением работ, связанных с осуществлением противопожарных мероприятий и проведением научных исследований;
- 3) проведение мелиоративных и любых других работ, которые могут привести к изменению гидрологического и гидрохимического режимов;
- 4) засорение и загрязнение территории Памятника природы;
- 5) пускание палов, выжигание растительности;
- 6) проведение взрывных работ;
- 7) пользование недрами;
- 8) осуществление сбора и заготовки семян без разрешений, предусмотренных нормативными правовыми актами Российской Федерации и Республики Крым, и по согласованию в установленном законодательством порядке;
- 9) уничтожение или повреждение деревьев, кустарников, травянистой растительности;
- 10) применение ядохимикатов, минеральных удобрений, химических средств защиты растений и стимуляторов роста без согласования в установленном законодательством порядке;
- 11) разорение гнёзд, нор, сбор яиц и пуха, кроме сбора в научных целях, который проводится в соответствии с требованиями действующего законодательства и без согласования в установленном законодательством порядке;

12) создание объектов размещения отходов производства и потребления, радиоактивных, химических, взрывчатых, токсичных, отравляющих и ядовитых веществ;

13) проезд по территории Памятника природы всех видов транспортных средств (кроме транспорта экстренных, аварийных и надзорных служб, транспорта для проведения хозяйственных мероприятий, связанных с обеспечением функционирования Памятника природы);

14) нанесение самовольных надписей и знаков;

15) уничтожение или повреждение информационных и охранных знаков;

16) хозяйственная и иная деятельность, которая может оказать негативное воздействие на природные объекты и комплексы Памятника природы.

4.3. На территории Памятника природы в установленном порядке разрешается:

1) осуществление рекреационной и эколого-просветительской деятельности (в соответствии с научным обоснованием, при соблюдении режима особой охраны Памятника природы и правил пожарной безопасности в лесах) по согласованию с Минприроды Крыма;

2) проведение научных исследований, использование природных ресурсов в научно-исследовательских целях, не разрушающих окружающую среду и не истощающих биологические ресурсы, по согласованию с Минприроды Крыма;

3) проведение ремонта и реконструкции существующих, а также строительство и размещение новых стационарных и временных сооружений, связанных с выполнением задач, возложенных на Памятник природы, по согласованию с Минприроды Крыма;

4) реконструкция и капитальный ремонт существующих линейных сооружений в соответствии с действующим законодательством;

5) осуществление противопожарных мероприятий;

6) восстановительные работы и осуществление мероприятий по предотвращению изменений природных комплексов Памятника природы в результате негативного антропогенного влияния или стихийного бедствия;

7) удаление частей Памятника природы, представляющих угрозу для жизни и здоровья людей, по согласованию с Минприроды Крыма;

8) иная деятельность, не противоречащая целям и задачам Памятника природы.

5. Организация охраны территории Памятника природы

5.1. Государственный надзор в области охраны и использования особо охраняемых природных территорий осуществляется Минприроды Крыма при осуществлении регионального государственного экологического надзора в соответствии с законодательством Российской Федерации, Республики Крым в порядке, установленном Советом министров Республики Крым.

5.2. Ответственность за нарушение режима Памятника природы

устанавливается в соответствии с законодательством Российской Федерации и Республики Крым.

5.3. Собственники, владельцы и пользователи земельных участков, которые расположены в границах Памятника природы, обязаны соблюдать установленный режим особой охраны Памятника природы и несут за его нарушение административную, уголовную и иную установленную законом ответственность.

5.4. Вред, причинённый природному объекту и его комплексам, подлежит возмещению в соответствии с утверждёнными в установленном порядке таксами и методиками исчисления размера ущерба, а при их отсутствии - по фактическим затратам на их восстановление.

**Заместитель Председателя
Совета министров Республики Крым
руководитель Аппарата
Совета министров Республики Крым**



Л. ОПАНАСЮК

Приложение 1
к Положению о памятнике
природы регионального
значения Республики Крым
«Платан Восточный»

Границы памятника природы регионального значения Республики Крым «Платан Восточный»



Приложение 2
к Положению о памятнике
природы регионального
значения Республики Крым
«Платан Восточный»

**Сведения о характерных точках границ памятника природы
регионального значения Республики Крым «Платан Восточный»**

Номер точки	X	Y
1	4931147.06	5210129.37
2	4931152.87	5210128.78
3	4931156.21	5210130.83
4	4931159.07	5210136.44
5	4931158.58	5210141.83
6	4931154.43	5210145.60
7	4931150.88	5210146.41
8	4931146.14	5210145.22
9	4931142.43	5210139.83
10	4931142.37	5210133.36
1	4931147.06	5210129.37

Приложение 27
к постановлению Совета министров
Республики Крым
от 10 октября 2017 года № 513
(в редакции постановления
Совета министров Республики Крым
от «2» октября 2018 года № 449)

**ПОЛОЖЕНИЕ
О ПАМЯТНИКЕ ПРИРОДЫ РЕГИОНАЛЬНОГО ЗНАЧЕНИЯ
«ОСТРОВОК-ГЛЫБА ПЕРМСКИХ ИЗВЕСТНЯКОВ
НА СИМФЕРОПОЛЬСКОМ ВОДОХРАНИЛИЩЕ»**

1. Общие положения

- 1.1. Памятник природы регионального значения «Островок-глыба пермских известняков на Симферопольском водохранилище» (далее - Памятник природы) в соответствии с распоряжением Совета министров Республики Крым от 05 февраля 2015 года № 69-р «Об утверждении Перечня особо охраняемых природных территорий регионального значения Республики Крым» является особо охраняемой природной территорией.
- 1.2. Памятник природы создан без ограничения срока действия.
- 1.3. Памятник природы находится в ведении Министерства экологии и природных ресурсов Республики Крым (далее - Минприроды Крыма).
- 1.4. Общая площадь территории Памятника природы составляет 1 га.

2. Границы Памятника природы

- 2.1. Памятник природы расположен на южной окраине города Симферополя, на правом берегу Симферопольского водохранилища, в 1,2 км к юго-востоку от плотины.
- 2.2. Границы и особенности режима особой охраны Памятника природы учитываются при разработке планов и перспектив экономического и социального развития, подготовке документов территориального планирования, проведении инвентаризации земель.
- 2.3. Границы Памятника природы представлены в приложении 1 к настоящему Положению.
- 2.4. Сведения о характерных точках границы Памятника природы представлены в приложении 2 к настоящему Положению.
- 2.5. Сведения о границах Памятника природы внесены в Единый государственный реестр недвижимости как зона с особыми условиями использования территории с присвоением учётного номера 90.22.2.106.

3. Цель создания и задачи Памятника природы

3.1. Памятник природы создан с целью охраны и сохранения в природном состоянии ценной в научном, эстетическом отношении глыбы редких для Крыма известняков пермского возраста, содержащих ископаемую фауну корненожек.

3.2. Основными задачами Памятника природы являются:
охрана и сохранение в природном состоянии Памятника природы;
экологическое просвещение;
осуществление разрешённой рекреационной деятельности при соблюдении установленного режима особой охраны;
осуществление экологического мониторинга;
проведение научных исследований.

4. Режим особой охраны территории Памятника природы

4.1. На территории Памятника природы запрещается или ограничивается любая деятельность, если она противоречит целям его создания или причиняет вред природным комплексам и их компонентам.

4.2. На территории Памятника природы с целью обеспечения выполнения им основных задач по сохранению и охране природных комплексов запрещается:

- 1) строительство и размещение стационарных и временных сооружений, не связанных с выполнением задач, возложенных на Памятник природы;
- 2) нарушение почвенного покрова, проведение земляных работ и распашка земель, за исключением работ, связанных с осуществлением противопожарных мероприятий и проведением научных исследований;
- 3) проведение мелиоративных и любых других работ, которые могут привести к изменению гидрологического и гидрохимического режимов;
- 4) пускание палов, выжигание растительности;
- 5) проведение взрывных работ;
- 6) пользование недрами;
- 7) уничтожение и повреждение форм рельефа и геологических отслоений, сбор образцов горных пород и минералов, остатков ископаемой флоры и фауны (кроме сбора для научных целей в установленном законодательством порядке и по согласованию с Минприроды Крыма);
- 8) засорение и загрязнение территории Памятника природы;
- 9) размещение скотомогильников, создание объектов размещения отходов и хранение радиоактивных, взрывчатых, токсичных, отравляющих и ядовитых веществ, отходов производства и потребления;
- 10) применение ядохимикатов, минеральных удобрений, химических средств защиты растений и стимуляторов роста без согласования в установленном законодательством порядке;

11) движение и стоянка транспортных средств (кроме транспорта экстренных, аварийных и надзорных служб, транспорта для проведения хозяйственных мероприятий, связанных с обеспечением функционирования Памятника природы) без согласования с Минприроды Крыма, за исключением их движения по дорогам общего пользования и установленным Минприроды Крыма экскурсионным экологическим и автомобильным маршрутам и стоянки в специально отведённых и оборудованных для этих целей местах;

12) организация лагерей, мест отдыха, стоянок автотранспорта, разведение костров, пользование открытыми источниками огня, установка палаток за пределами специально предусмотренных для этих целей мест;

13) проведение рубок, за исключением выборочных санитарных рубок, направленных на ликвидацию последствий стихийных бедствий, обеспечение противопожарной безопасности, расчистку экскурсионных экологических маршрутов, а также просек для существующих линейных объектов (в том числе в случае их реконструкции), которые проводятся в соответствии с нормативными правовыми актами Российской Федерации и Республики Крым;

14) уничтожение или существенное изменение видового состава растительного покрова, в том числе распахка, залесение, залужение участков, без соответствующих обоснований научных учреждений;

15) уничтожение или повреждение деревьев, кустарников, травянистой растительности;

16) осуществление заготовки лекарственных растений, лесной подстилки, древесных соков, технического сырья, второстепенных лесных материалов (пней, луба, коры, почек, хвои и др.);

17) осуществление сбора дикорастущих растений и их частей, кроме сбора для научных целей в установленном законодательством порядке и по согласованию с Минприроды Крыма;

18) осуществление сбора и заготовки семян деревьев, кустарников и травянистых растений, дикорастущих плодов и ягод, грибов без разрешений, предусмотренных нормативными правовыми актами Российской Федерации и Республики Крым, и согласования с Минприроды Крыма;

19) сенокошение;

20) проведение промысловой, любительской и спортивной охоты;

21) разорение гнёзд, нор, сбор яиц и пуха, кроме сбора в научных целях, который проводится в соответствии с требованиями действующего законодательства и по согласованию с Минприроды Крыма;

22) обустройство загонов и птичников, прогон, проход и выпас сельскохозяйственных животных;

23) нанесение на камни и деревья самовольных надписей и знаков;

24) проведение в пределах Памятника природы археологических исследований без согласования в установленном законодательством порядке;

25) уничтожение или повреждение информационных и охранных знаков, шлагбаумов, элементов благоустройства экскурсионных

экологических маршрутов;

26) хозяйственная и иная деятельность, которая может оказать негативное воздействие на природные объекты и комплексы Памятника природы.

4.3. На территории Памятника природы в установленном порядке разрешается:

1) осуществление рекреационной и эколого-просветительской деятельности (в соответствии с научным обоснованием, при соблюдении режима особой охраны Памятника природы и правил пожарной безопасности в лесах) по согласованию с Минприроды Крыма;

2) проведение ремонта и реконструкции существующих, а также строительство и размещение новых стационарных и временных сооружений, связанных с выполнением задач, возложенных на Памятник природы, по согласованию с Минприроды Крыма;

3) реконструкция и капитальный ремонт существующих линейных сооружений в соответствии с действующим законодательством;

4) проведение научных исследований и производственных практик, использование природных ресурсов в научно-исследовательских целях, не разрушающих окружающую среду и не истощающих биологические ресурсы, в соответствии с научным обоснованием, по согласованию с Минприроды Крыма;

5) оказание платных услуг в соответствии с действующим законодательством;

6) осуществление противопожарных мероприятий;

7) ликвидация последствий и предупреждение возникновения чрезвычайных ситуаций техногенного (антропогенного) характера;

8) проведение в пределах Памятника природы археологических исследований по согласованию в установленном законодательством порядке;

9) иная деятельность, не противоречащая целям и задачам Памятника природы.

4.4. Проектная документация объектов, строительство или реконструкция которых допускается настоящим Положением, подлежит государственной экологической экспертизе.

4.5. На территории Памятника природы хозяйственная и иная деятельность осуществляется с соблюдением настоящего Положения.

5. Организация охраны территории Памятника природы

5.1. Государственный надзор в области охраны и использования особо охраняемых природных территорий осуществляется Минприроды Крыма при осуществлении регионального государственного экологического надзора в соответствии с законодательством Российской Федерации, Республики Крым в порядке, установленном Советом министров Республики Крым.

5.2. Ответственность за нарушение режима Памятника природы устанавливается в соответствии с законодательством Российской Федерации

и Республики Крым.

5.3. Собственники, владельцы и пользователи земельных участков, которые расположены в границах Памятника природы, обязаны соблюдать установленный режим особой охраны Памятника природы и несут за его нарушение административную, уголовную и иную установленную законом ответственность.

5.4. Вред, причинённый природным объектам и комплексам в границах Памятника природы, подлежит возмещению в соответствии с утверждёнными в установленном порядке таксами и методиками исчисления размера ущерба, а при их отсутствии - по фактическим затратам на их восстановление.

**Заместитель Председателя
Совета министров Республики Крым —
руководитель Аппарата
Совета министров Республики Крым**



Л. ОПАНАСЮК

Приложение 1
к Положению о памятнике
природы регионального
значения Республики Крым
«Островок-глыба пермских
известняков на
Симферопольском
водохранилище»

**Границы памятника природы регионального значения
Республики Крым «Островок-глыба пермских известняков на
Симферопольском водохранилище»**



Приложение 2
к Положению о памятнике
природы регионального
значения Республики Крым
«Островок-глыба пермских
известняков на
Симферопольском
водохранилище»

**Сведения о характерных точках границ памятника природы
регионального значения Республики Крым «Островок-глыба пермских
известняков на Симферопольском водохранилище»**

Номер точки	X	Y
1	4968741,680	5193951,990
2	4968700,900	5194022,490
3	4968696,750	5194018,530
4	4968685,310	5194012,750
5	4968670,890	5194007,670
6	4968655,820	5194000,140
7	4968644,760	5193992,600
8	4968635,840	5193980,920
9	4968626,670	5193962,700
10	4968622,440	5193949,280
11	4968617,250	5193924,640
12	4968614,240	5193910,320
13	4968614,240	5193905,170
14	4968616,000	5193901,650
15	4968627,050	5193895,980
16	4968631,580	5193895,980
17	4968651,310	5193898,090
18	4968662,570	5193899,300
19	4968671,610	5193901,110
20	4968682,630	5193905,110
21	4968695,370	5193911,380
22	4968712,040	5193924,030
23	4968721,820	5193936,680
24	4968741,680	5193951,990
1	4968741,680	5193951,990

Приложение 28
к постановлению Совета министров
Республики Крым
от 10 октября 2017 года № 513
(в редакции постановления
Совета министров Республики Крым
от «2» октября 2018 года № 479)

**ПОЛОЖЕНИЕ
О ПАМЯТНИКЕ ПРИРОДЫ РЕГИОНАЛЬНОГО ЗНАЧЕНИЯ
«ОБНАЖЕНИЕ ОКАМЕНЕЛОГО ПОТОКА ВУЛКАНИЧЕСКОЙ
ЛАВЫ»**

1. Общие положения

- 1.1. Памятник природы регионального значения «Обнажение окаменелого потока вулканической лавы» (далее - Памятник природы) в соответствии с распоряжением Совета министров Республики Крым от 05 февраля 2015 года № 69-р «Об утверждении Перечня особо охраняемых природных территорий регионального значения Республики Крым» является особо охраняемой природной территорией.
- 1.2. Памятник природы создан без ограничения срока действия.
- 1.3. Памятник природы находится в ведении Министерства экологии и природных ресурсов Республики Крым (далее - Минприроды Крыма).
- 1.4. Общая площадь территории Памятника природы составляет 0,5 га.

2. Границы Памятника природы

- 2.1. Памятник природы расположен в с. Петропавловка муниципального образования Симферопольский район Республики Крым.
- 2.2. Границы и особенности режима особой охраны Памятника природы учитываются при разработке планов и перспектив экономического и социального развития, подготовке документов территориального планирования, проведении инвентаризации земель.
- 2.3. Границы Памятника природы представлены в приложении 1 к настоящему Положению.
- 2.4. Сведения о характерных точках границы Памятника природы представлены в приложении 2 к настоящему Положению.
- 2.5. Сведения о границах Памятника природы внесены в Единый государственный реестр недвижимости как зона с особыми условиями использования территории с присвоением учётного номера 90.12.2.74.

3. Цель создания и задачи Памятника природы

3.1. Памятник природы создан с целью охраны и сохранения в природном состоянии ценной в научном, эстетическом отношении вертикальной стенки со своеобразной поверхностью, имеющей изгибы и завитки застывшей лавы, излившейся в подводных условиях на илистое дно древнего моря.

3.2. Основными задачами Памятника природы являются:
охрана и сохранение в природном состоянии Памятника природы;
экологическое просвещение;
осуществление разрешённой рекреационной деятельности при соблюдении установленного режима особой охраны;
осуществление экологического мониторинга;
проведение научных исследований.

4. Режим особой охраны территории Памятника природы

4.1. На территории Памятника природы запрещается или ограничивается любая деятельность, если она противоречит целям его создания или причиняет вред природным комплексам и их компонентам.

4.2. На территории Памятника природы с целью обеспечения выполнения им основных задач по сохранению и охране природных комплексов запрещается:

- 1) строительство и размещение стационарных и временных сооружений, не связанных с выполнением задач, возложенных на Памятник природы;
- 2) нарушение почвенного покрова, проведение земляных работ и распашка земель, за исключением работ, связанных с осуществлением противопожарных мероприятий и проведением научных исследований;
- 3) проведение мелиоративных и любых других работ, которые могут привести к изменению гидрологического и гидрохимического режимов;
- 4) пускание палов, выжигание растительности;
- 5) проведение взрывных работ;
- 6) пользование недрами;
- 7) уничтожение и повреждение форм рельефа и геологических отслоений, сбор образцов горных пород и минералов, остатков ископаемой флоры и фауны (кроме сбора для научных целей в установленном законодательством порядке и по согласованию с Минприроды Крыма);
- 8) засорение и загрязнение территории Памятника природы;
- 9) размещение скотомогильников, создание объектов размещения отходов и хранение радиоактивных, взрывчатых, токсичных, отравляющих и ядовитых веществ, отходов производства и потребления;
- 10) применение ядохимикатов, минеральных удобрений, химических средств защиты растений и стимуляторов роста без согласования в установленном законодательством порядке;
- 11) проход вне дорог общего пользования и установленных Минприроды

Крыма экскурсионных экологических маршрутов;

12) движение и стоянка транспортных средств (кроме транспорта экстренных, аварийных и надзорных служб, транспорта для проведения хозяйственных мероприятий, связанных с обеспечением функционирования Памятника природы), за исключением их движения по дорогам общего пользования и установленным Минприроды Крыма экскурсионным экологическим маршрутам и стоянки в специально отведённых и оборудованных для этих целей местах;

13) организация лагерей, мест отдыха, стоянок автотранспорта, разведение костров, пользование открытыми источниками огня, установка палаток за пределами специально предусмотренных для этих целей мест;

14) уничтожение или существенное изменение видового состава растительного покрова, в том числе распахка, залесение, залужение участков, без соответствующих обоснований научных учреждений;

15) уничтожение или повреждение деревьев, кустарников, травянистой растительности;

16) сенокошение;

17) обустройство загонов и птичников, прогон, проход и выпас сельскохозяйственных животных;

18) нанесение на камни и деревья самовольных надписей и знаков;

19) проведение в пределах Памятника природы археологических исследований без согласования в установленном законодательством порядке;

20) уничтожение или повреждение информационных и охранных знаков, шлагбаумов, элементов благоустройства экскурсионных экологических маршрутов;

21) хозяйственная и иная деятельность, которая может оказать негативное воздействие на природные объекты и комплексы Памятника природы.

4.3. На территории Памятника природы в установленном порядке разрешается:

1) осуществление рекреационной и эколого-просветительской деятельности (в соответствии с научным обоснованием, при соблюдении режима особой охраны Памятника природы и правил пожарной безопасности в лесах) по согласованию с Минприроды Крыма;

2) проведение научных исследований и производственных практик, использование природных ресурсов в научно-исследовательских целях, не разрушающих окружающую среду и не истощающих биологические ресурсы, в соответствии с научным обоснованием, по согласованию с Минприроды Крыма;

3) проведение ремонта и реконструкции существующих, а также строительство и размещение новых стационарных и временных сооружений, связанных с выполнением задач, возложенных на Памятник природы, по согласованию с Минприроды Крыма;

4) реконструкция и капитальный ремонт существующих линейных сооружений в соответствии с действующим законодательством;

- 5) осуществление противопожарных мероприятий;
- 6) ликвидация последствий и предупреждение возникновения чрезвычайных ситуаций техногенного (антропогенного) характера;
- 7) проведение в пределах Памятника природы археологических исследований по согласованию в установленном законодательством порядке;
- 8) иная деятельность, не противоречащая целям и задачам Памятника природы.

4.4. Проектная документация объектов, строительство или реконструкция которых допускаются настоящим Положением, подлежит государственной экологической экспертизе.

4.5. На территории Памятника природы хозяйственная и иная деятельность осуществляется с соблюдением настоящего Положения.

5. Организация охраны территории Памятника природы

5.1. Государственный надзор в области охраны и использования особо охраняемых природных территорий осуществляется Минприроды Крыма при осуществлении регионального государственного экологического надзора в соответствии с законодательством Российской Федерации, Республики Крым в порядке, установленном Советом министров Республики Крым.

5.2. Ответственность за нарушение режима Памятника природы устанавливается в соответствии с законодательством Российской Федерации и Республики Крым.

5.3. Собственники, владельцы и пользователи земельных участков, которые расположены в границах Памятника природы, обязаны соблюдать установленный режим особой охраны Памятника природы и несут за его нарушение административную, уголовную и иную установленную законом ответственность.

5.4. Вред, причинённый природным объектам и комплексам в границах Памятника природы, подлежит возмещению в соответствии с утверждёнными в установленном порядке таксами и методиками исчисления размера ущерба, а при их отсутствии - по фактическим затратам на их восстановление.

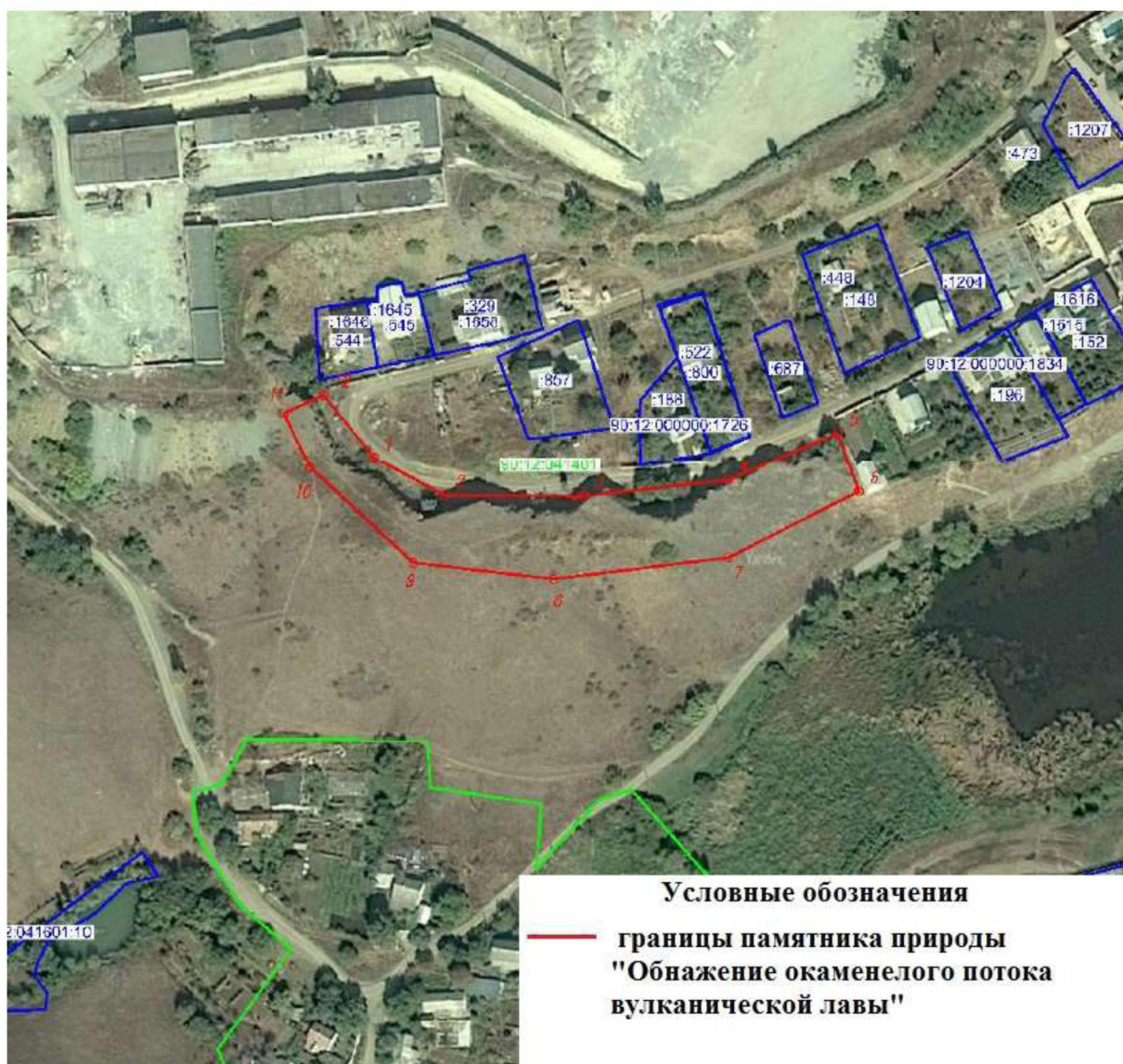
**Заместитель Председателя
Совета министров Республики Крым
руководитель Аппарата
Совета министров Республики Крым**



Л. ОПАНАСЮК

Приложение 1
к Положению о памятнике
природы регионального
значения Республики Крым
«Обнажение окаменелого
потока вулканической лавы»

**Границы памятника природы регионального значения
Республики Крым
«Обнажение окаменелого потока вулканической лавы»**



Приложение 2
к Положению о памятнике
природы регионального
значения Республики Крым
«Обнажение окаменелого
потока вулканической лавы»

**Сведения о характерных точках границ памятника природы
регионального значения Республики Крым
«Обнажение окаменелого потока вулканической лавы»**

Номер точки	X	Y
1	4965615.74	5193238.99
2	4965602.77	5193263.19
3	4965602.41	5193311.26
4	4965608.03	5193361.11
5	4965624.16	5193399.00
6	4965604.05	5193406.37
7	4965581.36	5193361.32
8	4965574.04	5193301.00
9	4965579.59	5193252.42
10	4965612.34	5193216.90
11	4965630.96	5193207.84
13	4965637.36	5193221.45
1	4965615.74	5193238.99