



РЕСПУБЛИКА КРЫМ

СОВЕТ МИНИСТРОВ

РАДА МІНІСТРІВ
НАЗІРЛІЕР ШУРАСЫ

ПОСТАНОВЛЕНИЕ

2 октября 2018 г. 480
от _____ № _____
г. Симферополь

*Об утверждении положений
о памятниках природы
регионального значения Республики Крым*

В соответствии со статьями 25, 27 Федерального закона от 4 марта 1995 года № 33-ФЗ «Об особо охраняемых природных территориях», статьями 83, 84 Конституции Республики Крым, статьёй 8 Закона Республики Крым от 10 ноября 2014 года № 5-ЗРК/2014 «Об особо охраняемых природных территориях», статьями 28, 41 Закона Республики Крым от 29 мая 2014 года № 5-ЗРК «О системе исполнительных органов государственной власти Республики Крым», распоряжением Совета министров Республики Крым от 05 февраля 2015 года № 69-р «Об утверждении Перечня особо охраняемых природных территорий регионального значения Республики Крым», в целях совершенствования государственного управления и контроля в области организации и функционирования особо охраняемых природных территорий Республики Крым

Совет министров Республики Крым постановляет:

Утвердить прилагаемые положения о памятниках природы регионального значения Республики Крым:

- «Гора-отторженец Парагильмен» (приложение 1);
- «Роща можжевельника высокого в районе Семидворья» (приложение 2);
- «Участок дубовых рощ «Дубки» (приложение 3);
- «Участок побережья в с. Николаевка» (приложение 4);
- «Столовая гора-останец Тепе-Кермен» (приложение 5);
- «Бакла» (приложение 6);
- «Гора-останец Шелудивая» (приложение 7);
- «Мыс Ай-Тодор» (приложение 8);

«Скалы-островки Адалары» (приложение 9);
«Мыс Плака» (приложение 10);
«Гора Лягушка» (приложение 11);
«Ай-Серез» (приложение 12);
«Гора Крестовая» (приложение 13);
«Скала Ифигения» (приложение 14);
«Урочище «Гора Болгатура» (приложение 15);
«Полуостров Меганом» (приложение 16);
«Шелковица Гиреев» (приложение 17);
«Священная роща Балта-Тиймез» (приложение 18);
«Прибрежный аквальный комплекс у горного массива «Караул-Оба» (приложение 19);
«Прибрежный аквальный комплекс у горы Аю-Даг» (приложение 20);
«Прибрежный аквальный комплекс между пгт Новый Свет и г. Судаком» (приложение 21);
«Прибрежный аквальный комплекс у мыса Чауда» (приложение 22);
«Прибрежный аквальный комплекс у мыса Карангат» (приложение 23);
«Прибрежный аквальный комплекс у мыса Опук и островов «Скалы-Корабли» (приложение 24);
«Прибрежный аквальный комплекс у мыса Хрони» (приложение 25);
«Прибрежный аквальный комплекс у мыса Казантип» (приложение 26);
«Прибрежный аквальный комплекс у Арабатской стрелки» (приложение 27);
«Прибрежный аквальный комплекс у Джангульского оползневого побережья» (приложение 28);
«Прибрежный аквальный комплекс у скалы Дива и горы Кошка» (приложение 29);
«Прибрежный аквальный комплекс у мыса Ай-Тодор» (приложение 30);
«Прибрежный аквальный комплекс у мыса Плака» (приложение 31);
«Прибрежный аквальный комплекс в с. Солнечногорское и с. Малореченское» (приложение 32);
«Пещера-грот Данильча-Коба» (приложение 33);
«Природные сфинксы в долине р. Чурук-Су» (приложение 34);
«Пещера-грот Киик-Коба» (приложение 35);
«Пещера-грот Чокурча» (приложение 36);
«Природные сфинксы Каралезской долины» (приложение 37);
«Пещера-грот Сюрень» (приложение 38);
«Мыс Чауда» (приложение 39);
«Карстовая шахта Максимовича» (приложение 40);
«Красный камень» (приложение 41);
«Змеиная пещера» (приложение 42);
«Кучук-Ламбатский каменный хаос» (приложение 43);

«Участок побережья между с. Солнечногорское и с. Малореченское»
(приложение 44);

«Пещера Сюндюрлю» (приложение 45);

«Пещера МАН» (приложение 46);

«Пещера Аджи-Коба» (приложение 47);

«Пещера Аянская» (приложение 48);

«Волчий грот» (приложение 49);

«Грязевая сопка Андрусова» (приложение 50);

«Грязевая сопка Вернадского» (приложение 51);

«Грязевая сопка Обручева» (приложение 52);

«Красные пещеры» («Кизил-Коба») (12 км) (приложение 53);

«Агармышский лес» (приложение 54);

«Горный массив Караул-Оба» (приложение 55);

«Караби-Яйлинская котловина» (приложение 56);

«Гора Кара-Тау» (приложение 57);

«Урочище Карасу-Баши» (приложение 58);

«Урочище Демерджи» (приложение 59);

«Карстовая шахта Солдатская» (приложение 60);

«Бельбекский каньон» (приложение 61);

«Гора Ак-Кая» (приложение 62);

«Гора Кошка» (приложение 63);

«Гора-останец «Мануп-Кале» (приложение 64);

«Сопка Джау-Тепе» (приложение 65).

**Глава Республики Крым,
Председатель Совета министров
Республики Крым**

**Заместитель Председателя
Совета министров Республики Крым —
руководитель Аппарата
Совета министров Республики Крым**



С. АКСЁНОВ

Л. ОПАНАСЮК

Приложение 1
к постановлению Совета министров
Республики Крым
от «2» сентября 2018 г. № 480

ПОЛОЖЕНИЕ О ПАМЯТНИКЕ ПРИРОДЫ РЕГИОНАЛЬНОГО ЗНАЧЕНИЯ РЕСПУБЛИКИ КРЫМ «ГОРА-ОТТОРЖЕНЕЦ ПАРАГИЛЬМЕН»

1. Общие положения

1.1. Памятник природы регионального значения «Гора-отторженец Парагильмен» (далее – Памятник природы) в соответствии с распоряжением Совета министров Республики Крым от 05 февраля 2015 года № 69-р «Об утверждении Перечня особо охраняемых природных территорий регионального значения Республики Крым» является особо охраняемой природной территорией.

1.2. Памятник природы создан без ограничения срока действия.

1.3. Памятник природы находится в ведении Министерства экологии и природных ресурсов Республики Крым (далее - Минприроды Крыма).

1.4. Управление Памятником природы, выполнение работ и оказание услуг по обеспечению функционирования Памятника природы, а также мероприятий по сохранению биологического разнообразия и поддержанию в естественном состоянии природных комплексов и объектов на территории Памятника природы осуществляются Государственным автономным учреждением Республики Крым «Алуштинское лесохозяйственное хозяйство» (далее – ГАУ РК «Алуштинское ЛОХ»).

1.5. Общая площадь территории Памятника природы составляет 5 га.

2. Границы Памятника природы

2.1. Памятник природы расположен в квартале 11 (выделы 8 ч, 11 ч, 15 ч) Запрудненского участкового лесничества Алуштинского лесничества. Ближайший населенный пункт - с. Малый Маяк, городской округ Алушта.

Границы Памятника природы определены в приложении 1 к настоящему Положению.

Сведения о характерных точках границы Памятника природы указаны в приложении 2 к настоящему Положению.

2.2. Границы и особенности режима особой охраны Памятника природы учитываются при разработке планов и перспектив экономического и социального развития, лесохозяйственных регламентов и проектов освоения лесов, подготовке документов территориального планирования, проведении инвентаризации земель.

2.3. Сведения о границах Памятника природы внесены в Единый государственный реестр недвижимости как зона с особыми условиями использования территории с присвоением учетного номера 90.15.2.64.

3. Цель создания и задачи Памятника природы

3.1. Памятник природы создан с целью охраны и сохранения в природном состоянии ценного в научном, эстетическом отношении самого высокого отторженца (855 м) Главной гряды Крымских гор, сохранения оригинальных скалистых и карстовых форм рельефа.

3.2. Основными задачами памятника природы являются:

охрана и сохранение в природном состоянии горы-отторженца

Парагильмен;

экологическое просвещение;

осуществление разрешенной рекреационной деятельности при соблюдении установленного режима особой охраны;

осуществление экологического мониторинга;

популяризация горных видов спорта;

проведение научных исследований.

4. Режим особой охраны территории Памятника природы

4.1. На территории Памятника природы запрещается или ограничивается любая деятельность, если она противоречит целям его создания или причиняет вред природным комплексам и их компонентам.

4.2. На территории Памятника природы с целью обеспечения выполнения им основных задач по сохранению и охране природных комплексов **запрещается:**

1) строительство и размещение стационарных и временных сооружений, не связанных с выполнением задач, возложенных на Памятник природы;

2) нарушение почвенного покрова, проведение земляных работ и распашка земель, за исключением работ, связанных с осуществлением противопожарных мероприятий и проведением научных исследований;

3) проведение мелиоративных и любых других работ, которые могут привести к изменению гидрологического и гидрохимического режима;

4) пускание палов, выжигание растительности;

5) проведение взрывных работ;

6) пользование недрами, за исключением случаев, предусмотренных действующим законодательством;

7) уничтожение и повреждение форм рельефа и геологических отслоений, сбор образцов горных пород и минералов, остатков ископаемой флоры и фауны (кроме сбора для научных целей в установленном законодательством порядке и по согласованию с ГАУ РК «Алуштинское ЛОХ»);

8) засорение и загрязнение территории Памятника природы;

9) создание объектов размещения отходов производства и потребления, радиоактивных, химических, взрывчатых, токсичных, отравляющих и ядовитых веществ;

10) применение ядохимикатов, минеральных удобрений, химических средств защиты растений и стимуляторов роста без согласования в установленном законодательством порядке;

11) организация лагерей, мест отдыха, разведение костров, пользование открытыми источниками огня, установка палаток;

12) проведение рубок, за исключением выборочных рубок, осуществляемых при уходе за лесами, вырубке погибших и поврежденных лесных насаждений, ликвидации последствий стихийных бедствий, расчистке экскурсионных экологических маршрутов, дорог, просек для существующих линейных объектов (в том числе в случае их реконструкции), а также в целях обеспечения противопожарной безопасности, которые проводятся в соответствии с нормативными правовыми актами Российской Федерации и Республики Крым;

13) уничтожение или существенное изменение видового состава растительного покрова, в том числе распашка, залесение, залуживание участков;

14) осуществление заготовки и сбора недревесных лесных ресурсов, дикорастущих плодов, ягод, орехов, грибов, других пригодных для употребления в пищу лесных ресурсов, лекарственных растений, лесной подстилки, древесных соков, технического сырья, второстепенных лесных материалов (пней, луба, коры, почек, хвои и др.), за исключением заготовки гражданами таких ресурсов для собственных нужд;

15) сенокошение;

16) разорение гнезд, нор, сбор яиц и пуха, кроме сбора в научных целях, который проводится в соответствии с требованиями действующего законодательства и по согласованию с ГАУ РК «Алуштинское ЛОХ»;

17) проведение промысловой охоты;

18) обустройство загонов и птичников, прогон, проход и выпас сельскохозяйственных животных;

19) нанесение на камни и деревья самовольных надписей и знаков;

20) проведение в пределах Памятника природы археологических полевых работ и работ по сохранению объектов культурного наследия (консервация, ремонт, реставрация, приспособление объектов культурного наследия для современного использования) без разрешения, установленного законодательством в сфере охраны объектов культурного наследия;

21) уничтожение или повреждение информационных и охранных знаков, шлагбаумов, элементов благоустройства экскурсионных экологических маршрутов;

22) движение и стоянка транспортных средств (кроме транспорта экстренных, аварийных и надзорных служб, транспорта для проведения хозяйственных мероприятий, связанных с обеспечением функционирования Памятника природы) без согласования с ГАУ РК «Алуштинское ЛОХ», за исключением их движения по дорогам общего пользования;

23) хозяйственная и иная деятельность, которая может оказать негативное воздействие на природные объекты и комплексы Памятника природы.

4.3. На территории Памятника природы в установленном порядке разрешается:

1) осуществление рекреационной и эколого-просветительской деятельности при соблюдении режима особой охраны Памятника природы и правил пожарной безопасности в лесах;

2) оказание ГАУ РК «Алуштинское ЛОХ» платных услуг в соответствии с действующим законодательством;

3) проведение ремонта и реконструкции существующих, а также строительство и размещение новых стационарных и временных сооружений, связанных с выполнением задач, возложенных на Памятник природы, в установленном законодательством порядке;

4) проведение спортивных, экологических акций и мероприятий по согласованию с Минприроды Крыма;

5) проведение занятий по альпинизму и скалолазанию на базе существующих скалодромов и специально подготовленных скалолазных и альпинистских маршрутов при соблюдении установленного режима особой охраны Памятника природы;

6) осуществление реконструкции существующих и создание новых скалолазных и альпинистских маршрутов по согласованию с Минприроды Крыма;

7) осуществление реконструкции и капитального ремонта существующих линейных сооружений в соответствии с действующим законодательством;

8) проведение научных исследований и производственных практик, использование природных ресурсов в научно-исследовательских целях, не разрушающих окружающую среду и не истощающих биологические ресурсы, в соответствии с научным обоснованием по согласованию с Минприроды Крыма и ГАУ РК «Алуштинское ЛОХ»;

9) ликвидация последствий и предупреждение возникновения чрезвычайных ситуаций техногенного (антропогенного) характера;

10) осуществление противопожарных мероприятий;

11) проведение в пределах Памятника природы археологических полевых работ и работ по сохранению объектов культурного наследия (консервация, ремонт, реставрация, приспособление объектов культурного наследия для современного использования) в порядке, установленном законодательством Российской Федерации;

12) иная деятельность, не противоречащая целям и задачам Памятника природы.

4.4. Проектная документация объектов, строительство и реконструкция которых допускаются настоящим Положением, подлежит государственной экологической экспертизе.

4.5. На территории Памятника природы хозяйственная и иная деятельность осуществляется с соблюдением настоящего Положения.

5. Организация охраны территории Памятника природы

5.1. Государственный надзор в области охраны и использования особо охраняемых природных территорий осуществляется Минприроды Крыма при осуществлении регионального государственного экологического надзора в соответствии с законодательством Российской Федерации, Республики Крым в порядке, установленном Советом министров Республики Крым.

Государственный надзор в области охраны и использования особо охраняемых природных территорий может также осуществляться должностными лицами ГАУ РК «Алуштинское ЛОХ» в соответствии с законодательством Российской Федерации, Республики Крым в порядке, установленном Советом министров Республики Крым.

5.2. Охрана территории Памятника природы, его природных комплексов и объектов обеспечивается ГАУ РК «Алуштинское ЛОХ».

5.3. Ответственность за нарушение режима Памятника природы устанавливается в соответствии с законодательством Российской Федерации и Республики Крым.

5.4. Собственники, владельцы и пользователи земельных участков, которые расположены в границах Памятника природы, обязаны соблюдать установленный режим особой охраны Памятника природы и несут за его нарушение административную, уголовную и иную установленную законом ответственность.

5.5. Вред, причиненный природным объектам и комплексам в границах Памятника природы, подлежит возмещению в соответствии с утвержденными в установленном порядке таксами и методиками исчисления размера ущерба, а при их отсутствии – по фактическим затратам на их восстановление.

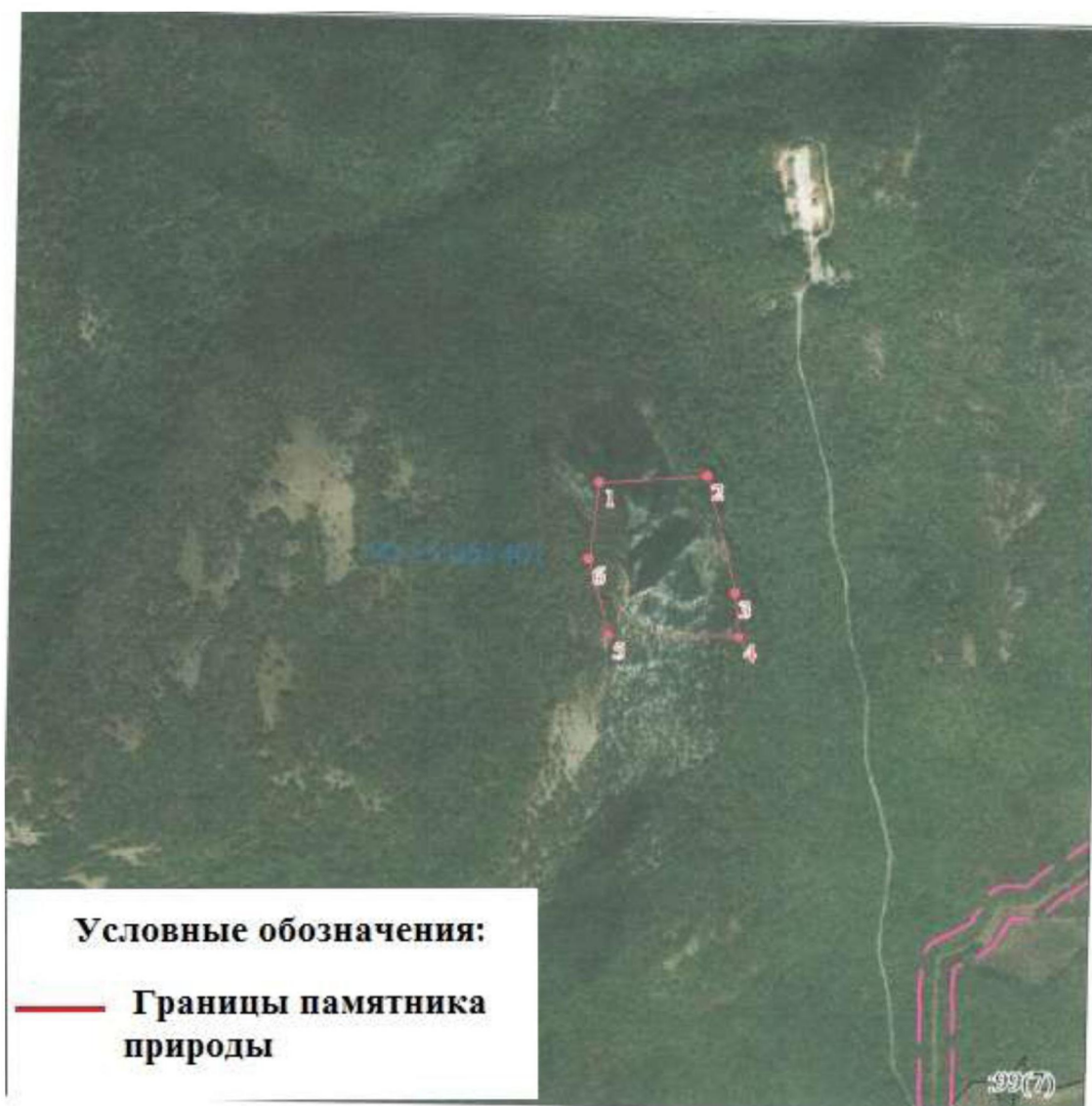
**Заместитель Председателя
Совета министров Республики Крым
руководитель Аппарата
Совета министров Республики Крым**



Л. ОПАНАСЮК

Приложение 1
к Положению
о памятнике природы
регионального значения
«Гора-отторженец Парагильмен»

**Границы памятника природы регионального значения
«Гора-отторженец Парагильмен»**



Приложение 2
к Положению
о памятнике природы регионального
значения
«Гора-отторженец Парагильмен»

**Сведения о характерных точках границы памятника природы
регионального значения «Гора-отторженец Парагильмен»**

Система координат *СК-63*, система высот - Балтийская, 1977 г.

№ характерных точек границы	Координаты, м	
	X	Y
1	4934784.79	5207867.89
2	4934794.70	5208036.26
3	4934611.09	5208080.46
4	4934540.97	5208087.66
5	4934543.93	5207883.80
6	4934663.43	5207851.24
1	4934784.79	5207867.89

Приложение 2
к постановлению Совета министров
Республики Крым
от «2» сентября 2018 г. № 480

**ПОЛОЖЕНИЕ
О ПАМЯТНИКЕ ПРИРОДЫ РЕГИОНАЛЬНОГО ЗНАЧЕНИЯ
РЕСПУБЛИКИ КРЫМ
«РОЩА МОЖЖЕВЕЛЬНИКА ВЫСОКОГО В РАЙОНЕ СЕМИДВОРЬЯ»**

1. Общие положения

1.1. Памятник природы регионального значения «Роща можжевельника высокого в районе Семидворья» (далее – Памятник природы) в соответствии с распоряжением Совета министров Республики Крым от 05 февраля 2015 года № 69-р «Об утверждении Перечня особо охраняемых природных территорий регионального значения Республики Крым» является особо охраняемой природной территорией.

1.2. Памятник природы создан без ограничения срока действия.

1.3. Памятник природы находится в ведении Министерства экологии и природных ресурсов Республики Крым (далее — Минприроды Крыма).

1.4. Управление Памятником природы, выполнение работ и оказание услуг по обеспечению функционирования Памятника природы, а также мероприятий по сохранению биологического разнообразия и поддержанию в естественном состоянии природных комплексов и объектов на территории Памятника природы осуществляются Государственным автономным учреждением Республики Крым «Алуштинское лесохозяйственное хозяйство» (далее – ГАУ РК «Алуштинское ЛОХ»).

1.5. Общая площадь территории Памятника природы составляет 5 га.

2. Границы Памятника природы

2.1. Памятник природы расположен в квартале 53 Алуштинского участкового лесничества Алуштинского лесничества, с. Семидворье, городской округ Алушта.

Границы Памятника природы определены в приложении 1 к настоящему Положению.

Сведения о характерных точках границы Памятника природы указаны в приложении 2 к настоящему Положению.

2.2. Границы и особенности режима особой охраны Памятника природы учитываются при разработке планов и перспектив экономического и социального развития, лесохозяйственных регламентов и проектов освоения лесов, подготовке документов территориального планирования, проведении инвентаризации земель.

2.3. Сведения о границах Памятника природы внесены в Единый государственный реестр недвижимости как зона с особыми условиями использования территории с присвоением учетного номера 90.15.2.62.

3. Цель создания и задачи Памятника природы

3.1. Памятник природы создан с целью охраны и сохранения в природном состоянии ценного в научном, эстетическом отношении флористического комплекса – одного из немногих сохранившихся участков с реликтовой средиземноморской растительностью, создания условий, способствующих восстановлению численности, возобновлению можжевельника высокого (*Juniperus excelsa* Bieb.) и фисташки туполистной (*Pistacia atlantica* Desf. subsp. *mutica*).

3.2 Основными задачами памятника природы являются:

сохранение в природном состоянии естественного места произрастания сообществ можжевельника высокого и фисташки туполистной;
экологическое просвещение;
осуществление экологического мониторинга;
проведение научных исследований.

4. Режим особой охраны территории Памятника природы

4.1. На территории Памятника природы запрещается или ограничивается любая деятельность, если она противоречит целям его создания или причиняет вред природным комплексам и их компонентам.

4.2. На территории Памятника природы с целью обеспечения выполнения им основных задач по сохранению и охране природных комплексов запрещается:

1) строительство и размещение стационарных и временных сооружений, не связанных с выполнением задач, возложенных на Памятник природы;

2) нарушение почвенного покрова, проведение земляных работ и распашка земель, за исключением работ, связанных с осуществлением противопожарных мероприятий и проведением научных исследований;

3) проведение мелиоративных и любых других работ, которые могут привести к изменению гидрологического и гидрохимического режима;

4) пускание палов, выжигание растительности;

5) проведение взрывных работ;

6) пользование недрами, за исключением случаев, предусмотренных действующим законодательством;

7) уничтожение и повреждение форм рельефа и геологических отслоений, сбор образцов горных пород и минералов, остатков ископаемой флоры и фауны (кроме сбора для научных целей в установленном законодательством порядке и по согласованию с ГАУ РК «Алуштинское ЛОХ»);

8) засорение и загрязнение территории Памятника природы;

9) создание объектов размещения отходов производства и потребления, радиоактивных, химических, взрывчатых, токсичных, отравляющих и ядовитых веществ;

10) применение минеральных удобрений, инсектицидов, химических и биологических средств защиты растений, стимуляторов роста без согласования в установленном законодательством порядке;

11) организация лагерей, мест отдыха, разведение костров, пользование открытыми источниками огня, установка палаток;

12) проведение рубок, за исключением выборочных рубок, осуществляемых при ликвидации последствий стихийных бедствий, которые проводятся в соответствии с нормативными правовыми актами Российской Федерации и Республики Крым;

13) уничтожение или существенное изменение видового состава растительного покрова, в том числе распашка, залесение, залуживание участков;

14) осуществление заготовки и сбора недревесных лесных ресурсов, дикорастущих плодов, ягод, орехов, грибов, других пригодных для употребления в пищу лесных ресурсов, лекарственных растений, лесной подстилки, древесных соков, технического сырья, второстепенных лесных материалов (пней, луба, коры, почек, хвои и др.), за исключением заготовки гражданами таких ресурсов для собственных нужд;

15) сенокошение;

16) разорение гнезд, нор, сбор яиц и пуха, кроме сбора в научных целях, который проводится в соответствии с требованиями действующего законодательства и по согласованию с ГАУ РК «Алуштинское ЛОХ»;

17) обустройство загонов и птичников, прогон, проход и выпас сельскохозяйственных животных;

18) нанесение на камни и деревья самовольных надписей и знаков;

19) уничтожение или повреждение информационных и охранных знаков, шлагбаумов, элементов благоустройства экскурсионных экологических маршрутов;

20) движение и стоянка транспортных средств (кроме транспорта экстренных, аварийных и надзорных служб, транспорта для проведения хозяйственных мероприятий, связанных с обеспечением функционирования Памятника природы) без согласования с ГАУ РК «Алуштинское ЛОХ», за исключением их движения по дорогам общего пользования;

21) проведение в пределах Памятника природы археологических полевых работ и работ по сохранению объектов культурного наследия (консервация, ремонт, реставрация, приспособление объектов культурного наследия для современного использования) без разрешения, предусмотренного законодательством в сфере охраны объектов культурного наследия;

22) хозяйственная и иная деятельность, которая может оказать негативное воздействие на природные объекты и комплексы Памятника природы.

4.3. На территории Памятника природы в установленном порядке разрешается:

1) проведение научных исследований и производственных практик, использование природных ресурсов в научно-исследовательских целях, не

разрушающих окружающую среду и не истощающих биологические ресурсы, в соответствии с научным обоснованием по согласованию с Минприроды Крыма и ГАУ РК «Алуштинское ЛОХ»;

2) оказание ГАУ РК «Алуштинское ЛОХ» платных услуг в соответствии с действующим законодательством;

3) ликвидация последствий и предупреждение возникновения чрезвычайных ситуаций техногенного (антропогенного) характера;

4) проведение ремонта и реконструкции существующих, а также строительство и размещение новых стационарных и временных сооружений, связанных с выполнением задач, возложенных на Памятник природы, в установленном законодательством порядке;

5) осуществление реконструкции и капитального ремонта существующих линейных сооружений в соответствии с действующим законодательством;

6) осуществление противопожарных мероприятий;

7) проведение в пределах Памятника природы археологических полевых работ и работ по сохранению объектов культурного наследия (консервация, ремонт, реставрация, приспособление объектов культурного наследия для современного использования) в порядке, установленном законодательством Российской Федерации;

8) иная деятельность, не противоречащая целям и задачам Памятника природы.

4.4. Проектная документация объектов, строительство и реконструкция которых допускаются настоящим Положением, подлежит государственной экологической экспертизе.

4.5. На территории Памятника природы хозяйственная и иная деятельность осуществляется с соблюдением настоящего Положения.

5. Организация охраны территории Памятника природы

5.1. Государственный надзор в области охраны и использования особо охраняемых природных территорий осуществляется Минприроды Крыма при осуществлении регионального государственного экологического надзора в соответствии с законодательством Российской Федерации, Республики Крым в порядке, установленном Советом министров Республики Крым.

Государственный надзор в области охраны и использования особо охраняемых природных территорий может также осуществляться должностными лицами ГАУ РК «Алуштинское ЛОХ» в соответствии с законодательством Российской Федерации, Республики Крым в порядке, установленном Советом министров Республики Крым.

5.2. Охрана территории Памятника природы, его природных комплексов и объектов обеспечивается ГАУ РК «Алуштинское ЛОХ».

5.3. Ответственность за нарушение режима Памятника природы устанавливается в соответствии с законодательством Российской Федерации и Республики Крым.

5.4. Собственники, владельцы и пользователи земельных участков, которые расположены в границах Памятника природы, обязаны соблюдать

установленный режим особой охраны Памятника природы и несут за его нарушение административную, уголовную и иную установленную законом ответственность.

5.5. Вред, причиненный природным объектам и комплексам в границах Памятника природы, подлежит возмещению в соответствии с утвержденными в установленном порядке таксами и методиками исчисления размера ущерба, а при их отсутствии – по фактическим затратам на их восстановление.

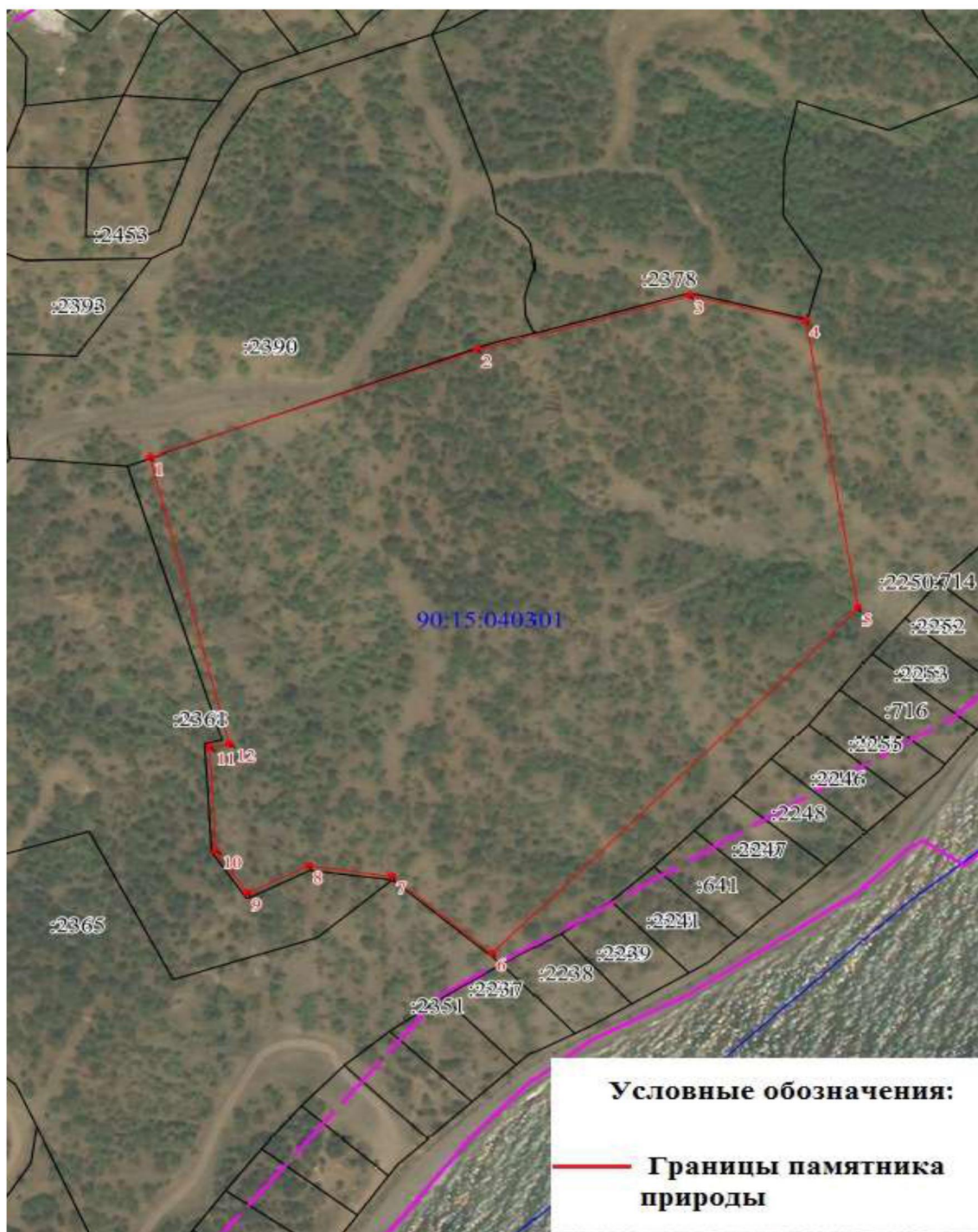
**Заместитель Председателя
Совета министров Республики Крым
руководитель Аппарата
Совета министров Республики Крым**



Л. ОПАНАСЮК

Приложение 1
к Положению о памятнике природы
регионального значения
«Роща можжевельника высокого в
районе Семидворья»

**Границы памятника природы регионального значения
«Роща можжевельника высокого в районе Семидворья»**



Приложение 2
к Положению о памятнике природы
регионального значения
«Роща можжевельника высокого в
районе Семидворья»

**Сведения о характерных точках границы памятника природы
регионального значения
«Роща можжевельника высокого в районе Семидворья»**

Система координат СК-63, система высот - Балтийская, 1977 г.

№ характерных точек границы	Координаты, м	
	X	Y
1	4944454.04	5217326.47
2	4944498.62	5217450.01
3	4944521.41	5217529.52
4	4944509.93	5217572.86
5	4944385.50	5217590.86
6	4944237.59	5217452.04
7	4944271.38	5217414.96
8	4944276.29	5217383.70
9	4944264.87	5217360.53
10	4944283.23	5217348.84
11	4944328.02	5217347.21
12	4944329.40	5217354.58
13	4944454.04	5217326.47
1	4944454.04	5217326.47

Приложение 3
к постановлению Совета министров
Республики Крым
от «2» апреля 2018 г. № 480

**ПОЛОЖЕНИЕ
О ПАМЯТНИКЕ ПРИРОДЫ РЕГИОНАЛЬНОГО ЗНАЧЕНИЯ
РЕСПУБЛИКИ КРЫМ
«УЧАСТОК ДУБОВЫХ РОЩ «ДУБКИ»**

1. Общие положения

1.1. Памятник природы регионального значения «Участок дубовых рощ «Дубки» (далее – Памятник природы) в соответствии с распоряжением Совета министров Республики Крым от 05 февраля 2015 года № 69-р «Об утверждении Перечня особо охраняемых природных территорий регионального значения Республики Крым» является особо охраняемой природной территорией.

1.2. Памятник природы создан без ограничения срока действия.

1.3. Памятник природы находится в ведении Министерства экологии и природных ресурсов Республики Крым (далее – Минприроды Крыма).

1.4. Управление Памятником природы, выполнение работ и оказание услуг по обеспечению функционирования Памятника природы, а также мероприятий по сохранению биологического разнообразия и поддержанию в естественном состоянии природных комплексов и объектов на территории Памятника природы осуществляются Государственным автономным учреждением Республики Крым «Симферопольское лесохозяйственное хозяйство» (далее – ГАУ РК «Симферопольское ЛОХ»).

1.5. Общая площадь территории Памятника природы составляет 14 га.

2. Границы Памятника природы

2.1. Памятник природы расположен в квартале 60 (выдел 1 ч) и квартале 72 (выдел 4 ч) Лесопаркового участкового лесничества Симферопольского лесничества, с. Дубки Симферопольского района.

Границы Памятника природы определены в приложении 1 к настоящему Положению.

Сведения о характерных точках границы Памятника природы указаны в приложении 2 к настоящему Положению.

2.2. Границы и особенности режима особой охраны Памятника природы учитываются при разработке планов и перспектив экономического и социального развития, лесохозяйственных регламентов и проектов освоения лесов, подготовке документов территориального планирования, проведении инвентаризации земель.

2.3. Сведения о границах Памятника природы внесены в Единый государственный реестр недвижимости как зона с особыми условиями использования территории с присвоением учетного номера 90.00.2.94.

3. Цель создания и задачи Памятника природы

3.1 Памятник природы создан с целью охраны и сохранения в природном состоянии ценного в научном, эстетическом отношении флористического комплекса – одного из немногих сохранившихся участков дубовых рощ, представляющего собой остатки дубовых лесов, произраставших на границе внешней гряды Крымских гор и степи.

3.2 Основными задачами памятника природы являются:

охрана и сохранение в природном состоянии участков дубовых рощ;
экологическое просвещение;
осуществление разрешенной рекреационной деятельности при соблюдении установленного режима особой охраны;
осуществление экологического мониторинга;
проведение научных исследований.

4. Режим особой охраны территории Памятника природы

4.1. На территории Памятника природы запрещается или ограничивается любая деятельность, если она противоречит целям его создания или причиняет вред природным комплексам и их компонентам.

4.2. На территории Памятника природы с целью обеспечения выполнения им основных задач по сохранению и охране природных комплексов **запрещается:**

- 1) строительство и размещение стационарных и временных сооружений, не связанных с выполнением задач, возложенных на Памятник природы;
- 2) нарушение почвенного покрова, проведение земляных работ и распашка земель, за исключением работ, связанных с осуществлением противопожарных мероприятий и проведением научных исследований;
- 3) проведение мелиоративных и любых других работ, которые могут привести к изменению гидрологического и гидрохимического режима;
- 4) пускание палов, выжигание растительности;
- 5) проведение взрывных работ;
- 6) пользование недрами, за исключением случаев, предусмотренных действующим законодательством;
- 7) уничтожение и повреждение форм рельефа и геологических отслоений, сбор образцов горных пород и минералов, остатков ископаемой флоры и фауны (кроме сбора для научных целей в установленном законодательством порядке и по согласованию с ГАУ РК «Симферопольское ЛОХ»);
- 8) создание объектов размещения отходов производства и потребления, радиоактивных, химических, взрывчатых, токсичных, отравляющих и ядовитых веществ;
- 9) применение минеральных удобрений, инсектицидов, химических и биологических средств защиты растений, стимуляторов роста без согласования в установленном законодательством порядке;
- 10) засорение и загрязнение территории Памятника природы;

11) применение ядохимикатов, минеральных удобрений, химических средств защиты растений и стимуляторов роста без согласования с уполномоченными органами и ГАУ РК «Симферопольское ЛОХ»;

12) организация лагерей, мест отдыха, стоянок автотранспорта, разведение костров, пользование открытыми источниками огня, установка палаток за пределами специально предусмотренных для этих целей мест;

13) осуществление заготовки и сбора недревесных лесных ресурсов, дикорастущих плодов, ягод, орехов, грибов, других пригодных для употребления в пищу лесных ресурсов, лекарственных растений, лесной подстилки, древесных соков, технического сырья, второстепенных лесных материалов (пней, луба, коры, почек, хвои и др.), за исключением заготовки гражданами таких ресурсов для собственных нужд;

14) осуществление мероприятий по борьбе с переносчиками инфекционных заболеваний без согласования в установленном законодательством порядке;

15) разорение гнезд, нор, сбор яиц и пуха, кроме сбора в научных целях, который проводится в соответствии с требованиями действующего законодательства и по согласованию с ГАУ РК «Симферопольское ЛОХ»;

16) проведение рубок, за исключением выборочных рубок, осуществляемых при уходе за лесами, вырубке погибших и поврежденных лесных насаждений, ликвидации последствий стихийных бедствий, расчистке экскурсионных экологических маршрутов, дорог, просек для существующих линейных объектов (в том числе в случае их реконструкции), а также в целях обеспечения противопожарной безопасности, которые проводятся в соответствии с нормативными правовыми актами Российской Федерации и Республики Крым;

17) уничтожение или существенное изменение видового состава растительного покрова, в том числе распашка, залесение, залуживание участков;

18) обустройство загонов и птичников, прогон, проход и выпас сельскохозяйственных животных;

19) нанесение на камни и деревья самовольных надписей и знаков;

20) проведение в пределах Памятника природы археологических полевых работ и работ по сохранению объектов культурного наследия (консервация, ремонт, реставрация, приспособление объектов культурного наследия для современного использования) без разрешения, предусмотренного законодательством в сфере охраны объектов культурного наследия;

21) движение и стоянка транспортных средств (кроме транспорта экстренных, аварийных и надзорных служб, транспорта для проведения хозяйственных мероприятий, связанных с обеспечением функционирования Памятника природы) без согласования с ГАУ РК «Симферопольское ЛОХ», за исключением их движения по дорогам общего пользования;

22) уничтожение или повреждение информационных и охранных знаков;

23) хозяйственная и иная деятельность, которая может оказать негативное воздействие на природные объекты и комплексы Памятника природы.

4.3. На территории Памятника природы в установленном порядке разрешается:

1) осуществление рекреационной и эколого-просветительской деятельности при соблюдении режима особой охраны Памятника природы и правил пожарной безопасности в лесах;

2) оказание ГАУ РК «Симферопольское ЛОХ» платных услуг в соответствии с действующим законодательством;

3) проведение научных исследований, использование природных ресурсов в научно-исследовательских целях, не разрушающих окружающую среду и не истощающих биологические ресурсы, в соответствии с научным обоснованием по согласованию с Минприроды Крыма и ГАУ РК «Симферопольское ЛОХ»;

4) проведение научных исследований и производственных практик по согласованию с ГАУ РК «Симферопольское ЛОХ»;

5) выполнение уборки аварийных деревьев, а также уборки неликвидной древесины в установленном законом порядке;

6) осуществление противопожарных мероприятий;

7) проведение ремонта и реконструкции существующих, а также строительство и размещение новых стационарных и временных сооружений, связанных с выполнением задач, возложенных на Памятник природы, по согласованию в установленном законодательством порядке;

8) осуществление реконструкции и капитального ремонта существующих линейных сооружений в соответствии с действующим законодательством;

9) ликвидация последствий и предупреждение возникновения чрезвычайных ситуаций техногенного (антропогенного) характера;

10) проведение в пределах Памятника природы археологических полевых работ и работ по сохранению объектов культурного наследия (консервация, ремонт, реставрация, приспособление объектов культурного наследия для современного использования) в порядке, установленном законодательством Российской Федерации;

11) иная деятельность, не противоречащая целям и задачам Памятника природы.

4.4. Проектная документация объектов, строительство и реконструкция которых допускаются настоящим Положением, подлежит государственной экологической экспертизе.

4.5. На территории Памятника природы хозяйственная и иная деятельность осуществляется с соблюдением настоящего Положения.

5. Организация охраны территории Памятника природы

5.1. Государственный надзор в области охраны и использования особо охраняемых природных территорий осуществляется Минприроды Крыма при осуществлении регионального государственного экологического надзора в соответствии с законодательством Российской Федерации, Республики Крым в порядке, установленном Советом министров Республики Крым.

Государственный надзор в области охраны и использования особо охраняемых природных территорий может также осуществляться должностными лицами ГАУ РК «Симферопольское ЛОХ» в соответствии с

законодательством Российской Федерации, Республики Крым в порядке, установленном Советом министров Республики Крым.

5.2. Охрана территории Памятника природы, его природных комплексов и объектов обеспечивается ГАУ РК «Симферопольское ЛОХ».

5.3. Соблюдение режима особой охраны Памятника природы обеспечивается управляющей парком организацией.

5.4. Ответственность за нарушение режима Памятника природы устанавливается в соответствии с законодательством Российской Федерации и Республики Крым.

5.5. Собственники, владельцы и пользователи земельных участков, которые расположены в границах Памятника природы, обязаны соблюдать установленный режим особой охраны Памятника природы и несут за его нарушение административную, уголовную и иную установленную законом ответственность.

5.6. Вред, причиненный природному объекту и его комплексам, подлежит возмещению в соответствии с утвержденными в установленном порядке таксами и методиками исчисления размера ущерба, а при их отсутствии – по фактическим затратам на их восстановление.

**Заместитель Председателя
Совета министров Республики Крым –
руководитель Аппарата
Совета министров Республики Крым**



Л. ОПАНАСЮК

Приложение 1
к Положению
о памятнике природы
регионального значения
«Участок дубовых рощ «Дубки»

**Границы памятника природы регионального значения
«Участок дубовых рощ «Дубки»**



Приложение 2
к Положению о памятнике природы
регионального значения
«Участок дубовых рощ «Дубки»

**Сведения о характерных точках границы памятника природы
регионального значения
«Участок дубовых рощ «Дубки»**

Система координат СК-63, система высот - Балтийская, 1977 г.

№ характерных точек границы	Координаты, м	
	X	Y
1	4968747.08	5185128.33
2	4968714.70	5185127.74
3	4968714.57	5185121.95
4	4968666.67	5185092.45
5	4968704.15	5185076.16
6	4968722.12	5185062.17
7	4968739.16	5185038.55
8	4968770.41	5184972.55
9	4968784.47	5184932.54
10	4968792.82	5184872.39
11	4968794.97	5184801.50
12	4968800.96	5184714.51
13	4968796.90	5184686.39
14	4968805.17	5184683.13
15	4968808.97	5184668.70
16	4968817.67	5184641.59
17	4968800.42	5184626.86
18	4968795.38	5184600.29
19	4968793.33	5184543.12
20	4969011.40	5184549.45
21	4969014.17	5184419.87
22	4969034.79	5184438.58
23	4969054.70	5184475.87
24	4969080.81	5184506.78
25	4969066.08	5184557.70
26	4969123.36	5184569.78
27	4969142.43	5184544.92
28	4969235.75	5184523.42
29	4969242.70	5184501.43
30	4969283.42	5184488.68
31	4969342.27	5184489.59
32	4969372.08	5184508.20

№ характерных точек границы	Координаты, м	
	X	Y
33	4969261.67	5184591.94
34	4969190.84	5184577.78
35	4969078.25	5184617.92
36	4969039.54	5184771.61
37	4969002.03	5184809.05
38	4968999.86	5184819.17
39	4968935.82	5184887.49
40	4968915.51	5184910.58
41	4968938.38	5184944.66
42	4968945.80	5184963.43
43	4968927.27	5184993.21
44	4968906.89	5185029.29
45	4968858.54	5185077.33
46	4968828.02	5185104.67
47	4968813.56	5185116.97
48	4968798.01	5185123.54
1	4968747.08	5185128.33

**ПОЛОЖЕНИЕ
О ПАМЯТНИКЕ ПРИРОДЫ РЕГИОНАЛЬНОГО ЗНАЧЕНИЯ
РЕСПУБЛИКИ КРЫМ «УЧАСТОК ПОБЕРЕЖЬЯ В С. НИКОЛАЕВКА»**

1. Общие положения

1.1. Памятник природы регионального значения «Участок побережья в с. Николаевка» (далее – Памятник природы) в соответствии с распоряжением Совета министров Республики Крым от 05 февраля 2015 года № 69-р «Об утверждении Перечня особо охраняемых природных территорий регионального значения Республики Крым» является особо охраняемой природной территорией.

1.2. Памятник природы создан без ограничения срока действия.

1.3. Памятник природы находится в ведении Министерства экологии и природных ресурсов Республики Крым (далее – Минприроды Крыма).

1.4. Управление Памятником природы, выполнение работ и оказание услуг по обеспечению функционирования Памятника природы, а также мероприятий по сохранению биологического разнообразия и поддержанию в естественном состоянии природных комплексов и объектов на территории Памятника природы осуществляются Государственным автономным учреждением Республики Крым «Управление особо охраняемыми природными территориями Республики Крым» (далее – ГАУ РК «УООПТ РК»).

1.5. Общая площадь территории Памятника природы составляет 5 га.

2. Границы Памятника природы

2.1. Памятник природы расположен на территории с. Николаевка Симферопольского района Республики Крым.

Границы Памятника природы определены в приложении 1 к настоящему Положению.

Сведения о характерных точках границы Памятника природы указаны в приложении 2 к настоящему Положению.

2.2. Границы и особенности режима особой охраны Памятника природы учитываются при разработке планов и перспектив экономического и социального развития, подготовке документов территориального планирования, проведении инвентаризации земель.

2.3. Сведения о границах Памятника природы внесены в Единый государственный реестр недвижимости как зона с особыми условиями использования территории с присвоением учетного номера 90.12.2.23.

3. Цель создания и задачи Памятника природы

3.1 Памятник природы создан с целью охраны и сохранения в природном состоянии ценной в научном, эстетическом отношении участка отложений, обнажившихся в береговом обрыве и частично затопленных морем вследствие абразии с костными останками древних животных, обитавших в Крыму.

3.2 Основными задачами памятника природы являются:

охрана и сохранение в природном состоянии Памятника природы;
экологическое просвещение;
осуществление разрешенной рекреационной деятельности при соблюдении установленного режима особой охраны;
осуществление экологического мониторинга;
проведение научных исследований.

4. Режим особой охраны территории Памятника природы

4.1. На территории Памятника природы запрещается или ограничивается любая деятельность, если она противоречит целям его создания или причиняет вред природным комплексам и их компонентам.

4.2. На территории Памятника природы с целью обеспечения выполнения им основных задач по сохранению и охране природных комплексов запрещается:

1) строительство и размещение стационарных и временных сооружений, не связанных с выполнением задач, возложенных на Памятник природы;

2) нарушение почвенного покрова, проведение земляных работ и распашка земель, за исключением работ, связанных с осуществлением противопожарных мероприятий и проведением научных исследований;

3) проведение мелиоративных и любых других работ, которые могут привести к изменению гидрологического и гидрохимического режима;

4) загрязнение и засорение территории Памятника природы;

5) пускание палов, выжигание растительности;

6) проведение взрывных работ;

7) пользование недрами;

8) уничтожение и повреждение форм рельефа и геологических отслоений, сбор образцов горных пород и минералов, остатков ископаемой флоры и фауны (кроме сбора для научных целей в установленном законодательством порядке и по согласованию с ГАУ РК «УООПТ РК»);

9) проведение разведывательных, подрывных работ, разработка всех видов полезных ископаемых, разрушение выходов на поверхность горных пород;

10) создание объектов размещения отходов производства и потребления, радиоактивных, химических, взрывчатых, токсичных, отравляющих и ядовитых веществ;

11) применение ядохимикатов, минеральных удобрений, химических средств защиты растений и стимуляторов роста без согласования в установленном законодательством порядке;

12) проезд по территории Памятника природы всех видов транспортных средств (кроме транспорта экстренных, аварийных и надзорных служб, транспорта для проведения хозяйственных мероприятий, связанных с обеспечением функционирования Памятника природы);

13) организация лагерей, мест отдыха, стоянок автотранспорта, разведение костров, пользование открытыми источниками огня, установка палаток за пределами специально предусмотренных для этих целей мест, утвержденных Минприроды Крыма по согласованию с ГАУ РК «УООПТ РК»;

14) сенокошение;

15) осуществление заготовки и сбора недревесных лесных ресурсов, дикорастущих плодов, ягод, орехов, грибов, других пригодных для употребления в пищу лесных ресурсов, лекарственных растений, лесной подстилки, древесных соков, технического сырья, второстепенных лесных материалов (пней, луба, коры, почек, хвои и др.), за исключением заготовки гражданами таких ресурсов для собственных нужд;

16) уничтожение или существенные изменения видового состава растительного покрова, в том числе распашка, залесение, залужение участков;

17) разорение гнезд, нор, сбор яиц и пуха, кроме сбора в научных целях, который проводится в соответствии с требованиями действующего законодательства и по согласованию с ГАУ РК «УООПТ РК»;

18) обустройство загонов и птичников, прогон, проход и выпас сельскохозяйственных животных;

19) нанесение на камни и деревья самовольных надписей и знаков;

20) проведение в пределах Памятника природы археологических полевых работ и работ по сохранению объектов культурного наследия (консервация, ремонт, реставрация, приспособление объектов культурного наследия для современного использования) без разрешения, предусмотренного законодательством в сфере охраны объектов культурного наследия;

21) уничтожение или повреждение информационных и охранных знаков, элементов благоустройства экскурсионных экологических маршрутов;

22) хозяйственная и иная деятельность, которая может оказать негативное воздействие на природные объекты и комплексы Памятника природы.

4.3. На территории Памятника природы в установленном порядке разрешается:

1) осуществление рекреационной и эколого-просветительской деятельности (в соответствии с научным обоснованием, при соблюдении режима особой охраны Памятника природы);

2) оказание ГАУ РК «УООПТ РК» платных услуг в соответствии с действующим законодательством;

3) реконструкция и капитальный ремонт существующих линейных сооружений в соответствии с действующим законодательством;

4) проведение ремонта и реконструкции существующих, а также строительство и размещение новых стационарных и временных сооружений, связанных с выполнением задач, возложенных на Памятник природы, по согласованию с Минприроды Крыма;

5) проведение научных исследований и производственных практик, использование природных ресурсов в научно-исследовательских целях, не разрушающих окружающую среду и не истощающих биологические ресурсы, в соответствии с научным обоснованием по согласованию с Минприроды Крыма и ГАУ РК «УООПТ РК»;

6) проведение в пределах Памятника природы археологических полевых работ и работ по сохранению объектов культурного наследия (консервация, ремонт, реставрация, приспособление объектов культурного наследия для современного использования) в порядке, установленном законодательством Российской Федерации;

7) ликвидация последствий и предупреждение возникновения чрезвычайных ситуаций техногенного (антропогенного) характера;

8) осуществление противопожарных мероприятий;

9) иная деятельность, не противоречащая целям и задачам Памятника природы.

4.4. Проектная документация объектов, строительство и реконструкция которых допускаются настоящим Положением, подлежит государственной экологической экспертизе.

4.5. На территории Памятника природы хозяйственная и иная деятельность осуществляется с соблюдением требований настоящего Положения.

5. Организация охраны территории Памятника природы

5.1. Государственный надзор в области охраны и использования особо охраняемых природных территорий осуществляется Минприроды Крыма при осуществлении регионального государственного экологического надзора в соответствии с законодательством Российской Федерации, Республики Крым в порядке, установленном Советом министров Республики Крым.

Государственный надзор в области охраны и использования особо охраняемых природных территорий может также осуществляться должностными лицами ГАУ РК «УООПТ РК» в соответствии с законодательством Российской Федерации, Республики Крым в порядке, установленном Советом министров Республики Крым.

5.2. Охрана территории Памятника природы, его природных комплексов и объектов обеспечивается ГАУ РК «УООПТ РК».

5.3. Ответственность за нарушение режима Памятника природы устанавливается в соответствии с законодательством Российской Федерации и Республики Крым.

5.4. Собственники, владельцы и пользователи земельных участков, которые расположены в границах Памятника природы, обязаны соблюдать установленный режим особой охраны Памятника природы и несут за его нарушение административную, уголовную и иную установленную законом ответственность.

5.5. Вред, причиненный природным объектам и комплексам в границах Памятника природы, подлежит возмещению в соответствии с утвержденными в

установленном порядке таксами и методиками исчисления размера ущерба, а при их отсутствии – по фактическим затратам на их восстановление.

**Заместитель Председателя
Совета министров Республики Крым –
руководитель Аппарата
Совета министров Республики Крым**



Л. ОПАНАСЮК

Приложение 1
к Положению
о памятнике природы
регионального значения
«Участок побережья в с. Николаевка»

**Границы памятника природы регионального значения
«Участок побережья в с. Николаевка»**



Приложение 2
к Положению
о памятнике природы
регионального значения
«Участок побережья в с. Николаевка»

**Сведения о характерных точках границы памятника природы
регионального значения
«Участок побережья в с. Николаевка»**

Система координат СК-63, система высот - Балтийская, 1977 г.

№ характерных точек границы	Координаты, м	
	Х	У
1	4976407.19	5150645.52
2	4976412.50	5150666.26
3	4976416.04	5150745.59
4	4976409.16	5150777.04
5	4976017.95	5150731.66
6	4975986.82	5150724.13
7	4975969.54	5150720.01
8	4975770.61	5150739.07
9	4975711.99	5150739.61
10	4975711.17	5150698.46
11	4975800.83	5150693.35
12	4975939.25	5150680.85
13	4976041.04	5150671.79
14	4976165.13	5150666.06
15	4976306.42	5150657.92
1	4976407.19	5150645.52

ПОЛОЖЕНИЕ
О ПАМЯТНИКЕ ПРИРОДЫ РЕГИОНАЛЬНОГО ЗНАЧЕНИЯ
РЕСПУБЛИКИ КРЫМ «СТОЛОВАЯ ГОРА-ОСТАНЕЦ ТЕПЕ-КЕРМЕН»

1. Общие положения

1.1. Памятник природы регионального значения Республики Крым «Столовая гора-останец Тепе-Кермен» (далее – Памятник природы) в соответствии с распоряжением Совета министров Республики Крым от 05 февраля 2015 года № 69-р «Об утверждении Перечня особо охраняемых природных территорий регионального значения Республики Крым» является особо охраняемой природной территорией.

1.2. В пределах Памятника природы в соответствии с распоряжением Правительства Российской Федерации от 17 октября 2015 года № 2073-р «Об отнесении объектов культурного наследия, расположенных на территориях Республики Крым и г. Севастополя, к объектам культурного наследия федерального значения, включенным в единый государственный реестр объектов культурного наследия (памятников истории и культуры) народов Российской Федерации», располагается объект культурного наследия федерального значения «Пещерная церковь «Тепе-Кермен».

1.3. Памятник природы создан без ограничения срока действия.

1.4. Памятник природы находится в ведении Министерства экологии и природных ресурсов Республики Крым (далее – Минприроды Крыма).

1.5. Управление Памятником природы, выполнение работ и оказание услуг по обеспечению функционирования Памятника природы, а также мероприятий по сохранению биологического разнообразия и поддержанию в естественном состоянии природных комплексов и объектов на территории Памятника природы осуществляются Государственным автономным учреждением Республики Крым «Управление особо охраняемыми природными территориями Республики Крым» (далее – ГАУ РК «УООПТ РК»).

В части сохранения, использования и популяризации объекта культурного наследия федерального значения управление осуществляет Государственного бюджетное учреждение Республики Крым «Бахчисарайский историко-культурный и археологический музей-заповедник» (далее – ГБУ РК «Бахчисарайский историко-культурный и археологический музей-заповедник»).

1.6. Общая площадь территории Памятника природы составляет 5 га. Высота 543 м.

2. Границы Памятника природы

2.1. Памятник природы расположен в 2-х км к северу от с. Машино и с. Кудрино Бахчисарайского района Республики Крым.

Границы Памятника природы определены в приложении 1 к настоящему Положению.

Сведения о характерных точках границы Памятника природы указаны в приложении 2 к настоящему Положению.

2.2. Границы и особенности режима особой охраны Памятника природы учитываются при разработке планов и перспектив экономического и социального развития, подготовке документов территориального планирования, проведении инвентаризации земель.

2.3. Сведения о границах Памятника природы внесены в Единый государственный реестр недвижимости как зона с особыми условиями использования территории с присвоением учетного номера 90.01.2.40.

3. Цель создания и задачи Памятника природы

3.1. Памятник природы создан в целях охраны и сохранения в природном состоянии ценной в научном, эстетическом отношении горы-останца классической формы с плоской вершиной (высота 543 м), сохранения «пещерного города».

3.2. Основными задачами памятника природы являются:
охрана и сохранение в природном состоянии Памятника природы;
экологическое просвещение;
осуществление разрешенной рекреационной деятельности при соблюдении установленного режима особой охраны;
осуществление экологического мониторинга;
проведение научных исследований.

4. Режим особой охраны территории Памятника природы

4.1. На территории Памятника природы запрещается или ограничивается любая деятельность, если она противоречит целям его создания или причиняет вред природным комплексам и их компонентам.

4.2. На территории Памятника природы с целью обеспечения выполнения им основных задач по сохранению и охране природных комплексов запрещается:

- 1) строительство и размещение стационарных и временных сооружений, не связанных с выполнением задач, возложенных на Памятник природы и объект культурного наследия федерального значения;
- 2) нарушение почвенного покрова, проведение земляных работ и распашка земель, за исключением работ, связанных с осуществлением противопожарных мероприятий и проведением научных исследований;
- 3) проведение мелиоративных и любых других работ, которые могут привести к изменению гидрологического и гидрохимического режима;
- 4) загрязнение и засорение территории и акватории Памятника природы и объекта культурного наследия федерального значения;
- 5) пускание палов, выжигание растительности;

- 6) проведение взрывных работ;
- 7) пользование недрами;
- 8) уничтожение и повреждение форм рельефа и геологических отслоений, сбор образцов горных пород и минералов, остатков ископаемой флоры и фауны (кроме сбора для научных целей в установленном законодательством порядке и по согласованию с ГАУ РК «УООПТ РК»);
- 9) проведение разведывательных, подрывных работ, разработка всех видов полезных ископаемых, разрушение выходов на поверхность горных пород;
- 10) создание объектов размещения отходов производства и потребления, радиоактивных, химических, взрывчатых, токсичных, отравляющих и ядовитых веществ;
- 11) применение ядохимикатов, минеральных удобрений, химических средств защиты растений и стимуляторов роста без согласования в установленном законодательством порядке;
- 12) с целью обеспечения безопасности граждан проход вне дорог общего пользования и установленных Минприроды Крыма экскурсионных экологических маршрутов без согласования с ГАУ РК «УООПТ РК»;
- 13) движение и стоянка транспортных средств (кроме транспорта экстренных, аварийных и надзорных служб, транспорта для проведения хозяйственных мероприятий, связанных с обеспечением функционирования Памятника природы и объекта культурного наследия федерального значения), за исключением их движения по дорогам общего пользования и стоянки в специально отведенных и оборудованных для этих целей местах;
- 14) организация лагерей, мест отдыха, стоянок автотранспорта, разведение костров, пользование открытыми источниками огня, установка палаток за пределами специально предусмотренных для этих целей мест, утвержденных ГАУ РК «УООПТ РК»;
- 15) проведение рубок, за исключением выборочных санитарных рубок, направленных на ликвидацию последствий стихийных бедствий, обеспечение противопожарной безопасности, расчистки экскурсионных экологических маршрутов, просек для существующих линейных объектов, а также расчистки и сохранения объекта культурного наследия федерального значения (в том числе в случае их реконструкции), которые проводятся в соответствии с нормативными правовыми актами Российской Федерации и Республики Крым;
- 16) сенокошение;
- 17) осуществление заготовки и сбора недревесных лесных ресурсов, дикорастущих плодов, ягод, орехов, грибов, других пригодных для употребления в пищу лесных ресурсов, лекарственных растений, лесной подстилки, древесных соков, технического сырья, второстепенных лесных материалов (пней, луба, коры, почек, хвои и др.), за исключением заготовки гражданами таких ресурсов для собственных нужд;
- 18) уничтожение или существенные изменения видового состава растительного покрова, в том числе распашка, залесение, залужение участков;

- 19) разорение гнезд, нор, сбор яиц и пуха, кроме сбора в научных целях, который проводится в соответствии с требованиями действующего законодательства и по согласованию с ГАУ РК «УООПТ РК»;
- 20) проведение промысловой охоты;
- 21) обустройство загонов и птичников, прогон, проход и выпас сельскохозяйственных животных;
- 22) нанесение на камни и деревья самовольных надписей и знаков;
- 23) проведение в пределах Памятника природы и объекта культурного наследия федерального значения археологических полевых работ и работ по сохранению объекта культурного наследия (консервация, ремонт, реставрация, приспособление объекта культурного наследия для современного использования) без разрешения, предусмотренного законодательством в сфере охраны объектов культурного наследия;
- 24) уничтожение или повреждение информационных и охранных знаков, шлагбаумов, элементов благоустройства;
- 25) хозяйственная и иная деятельность, которая может оказать негативное воздействие на природные объекты и комплексы Памятника природы.

4.3. На территории Памятника природы в установленном порядке разрешается:

- 1) осуществление рекреационной и эколого-просветительской деятельности (в соответствии с научным обоснованием, при соблюдении режима особой охраны Памятника природы и объекта культурного наследия федерального значения и правил пожарной безопасности в лесах), по согласованию с ГАУ РК «УООПТ РК» и Минприроды Крыма, а также согласования деятельности по популяризации объекта культурного наследия федерального значения с Государственным комитетом по охране культурного наследия Республики Крым.
- 2) оказание ГАУ РК «УООПТ РК» платных услуг в соответствии с действующим законодательством;
- 3) проведение научных исследований и производственных практик; использование природных ресурсов в научно-исследовательских целях, не разрушающих окружающую среду и не истощающих биологические ресурсы, в соответствии с научным обоснованием, по согласованию с Минприроды Крым и ГАУ РК «УООПТ РК»;
- 4) ликвидация последствий и предупреждение возникновения чрезвычайных ситуаций техногенного (антропогенного) характера;
- 5) осуществление противопожарных мероприятий;
- 6) проведение ремонта и реконструкции существующих, а также строительство и размещение новых стационарных и временных сооружений, связанных с выполнением задач, возложенных на Памятник природы, по согласованию с Минприроды Крыма;
- 7) реконструкция и капитальный ремонт существующих линейных сооружений в соответствии с действующим законодательством;
- 8) проведение в пределах Памятника природы и объекта культурного наследия федерального значения археологических полевых работ и работ по

сохранению объекта культурного наследия (консервация, ремонт, реставрация, приспособление объекта культурного наследия для современного использования) в порядке, установленном законодательством Российской Федерации;

9) иная деятельность, не противоречащая целям и задачам Памятника природы и объекта культурного наследия федерального значения.

4.4. Проектная документация объектов, строительство и реконструкция которых допускаются настоящим Положением, подлежит государственной экологической экспертизе.

4.5. На территории Памятника природы хозяйственная и иная деятельность осуществляется с соблюдением настоящего Положения.

5. Организация охраны территории Памятника природы

5.1. Государственный надзор в области охраны и использования особо охраняемых природных территорий осуществляется Минприроды Крыма при осуществлении регионального государственного экологического надзора в соответствии с законодательством Российской Федерации, Республики Крым в порядке, установленном Советом министров Республики Крым.

Государственный надзор в области охраны и использования особо охраняемых природных территорий может также осуществляться должностными лицами ГАУ РК «УООПТ РК» в соответствии с законодательством Российской Федерации, Республики Крым в порядке, установленном Советом министров Республики Крым.

5.2. Охрана территории Памятника природы, его природных комплексов и объектов обеспечивается ГАУ РК «УООПТ РК».

5.3. Ответственность за нарушение режима Памятника природы устанавливается в соответствии с законодательством Российской Федерации и Республики Крым.

5.4. Собственники, владельцы и пользователи земельных участков, которые расположены в границах Памятника природы, обязаны соблюдать установленный режим особой охраны Памятника природы и несут за его нарушение административную, уголовную и иную установленную законом ответственность.

5.5. Вред, причиненный природным объектам и комплексам в границах Памятника природы, подлежит возмещению в соответствии с утвержденными в установленном порядке таксами и методиками исчисления размера ущерба, а при их отсутствии – по фактическим затратам на их восстановление.

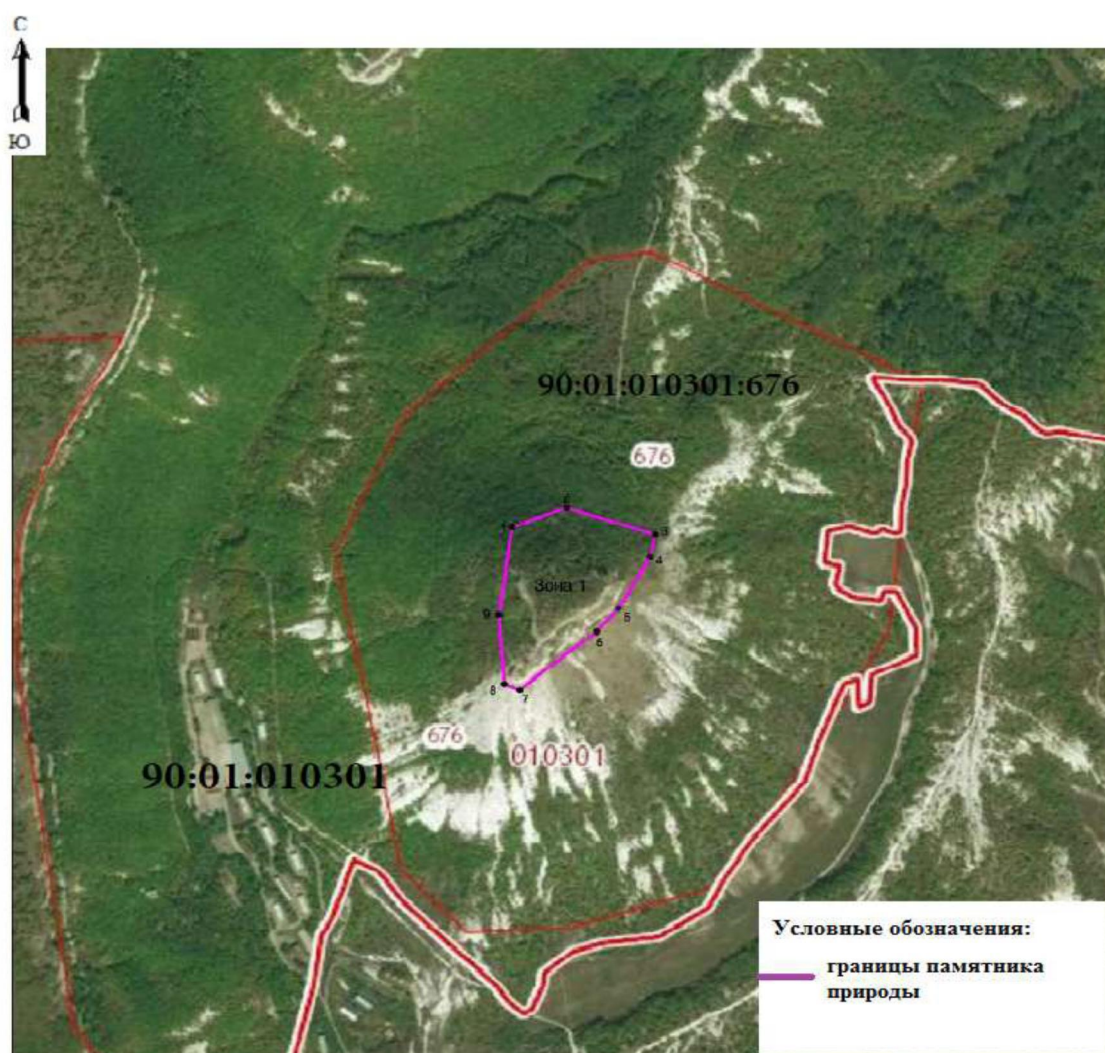
**Заместитель Председателя
Совета министров Республики Крым
руководитель Аппарата
Совета министров Республики Крым**



Л. ОПАНАСЮК

Приложение 1
к Положению
о памятнике природы
регионального значения
«Столовая гора-останец Тепе-Кермен»

**Границы памятника природы регионального значения
«Столовая гора-останец Тепе-Кермен»**



Приложение 2
к Положению
о памятнике природы
регионального значения
«Столовая гора-останец Тепе-Кермен»

**Сведения о характерных точках границы памятника природы
регионального значения
«Столовая гора-останец Тепе-Кермен»**

Система координат *СК-63*, система высот - *Балтийская*, 1977 г.

Номера характерных точек границы памятника природы «Столовая гора-останец Тепе- Кермен»	Координаты характерных точек границы памятника природы «Столовая гора-останец Тепе-Кермен»	
	X	Y
1	4945534.35	5175703.71
2	4945568.05	5175791.70
3	4945520.62	5175933.90
4	4945480.54	5175925.51
5	4945391.13	5175874.57
6	4945351.97	5175839.91
7	4945249.25	5175715.62
8	4945259.77	5175690.79
9	4945380.20	5175682.42
1	4945534.35	5175703.71

**ПОЛОЖЕНИЕ
О ПАМЯТНИКЕ ПРИРОДЫ РЕГИОНАЛЬНОГО ЗНАЧЕНИЯ
РЕСПУБЛИКИ КРЫМ «БАКЛА»**

1. Общие положения

1.1. Памятник природы регионального значения «Бакла» (далее – Памятник природы) в соответствии с распоряжением Совета министров Республики Крым от 05 февраля 2015 года № 69-р «Об утверждении Перечня особо охраняемых природных территорий регионального значения Республики Крым» является особо охраняемой природной территорией.

1.2. В пределах Памятника природы в соответствии с распоряжением Правительства Российской Федерации от 17 октября 2015 года № 2073-р «Об отнесении объектов культурного наследия, расположенных на территориях Республики Крым и г. Севастополя, к объектам культурного наследия федерального значения, включенным в единый государственный реестр объектов культурного наследия (памятников истории и культуры) народов Российской Федерации», располагается объект культурного наследия федерального значения «Пещерный город «Бакла» (руины)».

1.3. Памятник природы создан без ограничения срока действия.

1.4. Памятник природы находится в ведении Министерства экологии и природных ресурсов Республики Крым (далее – Минприроды Крыма).

1.5. Управление Памятником природы, выполнение работ и оказание услуг по обеспечению функционирования Памятника природы, а также мероприятий по сохранению биологического разнообразия и поддержанию в естественном состоянии природных комплексов и объектов на территории Памятника природы осуществляются Государственным автономным учреждением Республики Крым «Управление особо охраняемыми природными территориями Республики Крым (далее – ГАУ РК «УООПТ РК»).

В части сохранения, использования и популяризации объекта культурного наследия федерального значения управление осуществляет Государственное бюджетное учреждение Республики Крым «Бахчисарайский историко-культурный и археологический музей-заповедник» (далее – ГБУ РК «Бахчисарайский историко-культурный и археологический музей-заповедник»).

1.6. Общая площадь территории Памятника природы составляет 5 га.

2. Границы Памятника природы

2.1. Памятник природы расположен в районе с. Скалистое муниципального образования Бахчисарайский район Республики Крым.

Границы Памятника природы определены в приложении 1 к настоящему Положению.

Сведения о характерных точках границы Памятника природы указаны в приложении 2 к настоящему Положению.

2.2. Границы и особенности режима особой охраны Памятника природы учитываются при разработке планов и перспектив экономического и социального развития, подготовке документов территориального планирования, проведении инвентаризации земель.

2.3. Сведения о границах Памятника природы внесены в Единый государственный реестр недвижимости как зона с особыми условиями использования территории с присвоением учетного номера 90.01.2.39.

3. Цель создания и задачи Памятника природы

3.1. Памятник природы создан с целью охраны и сохранения в природном состоянии ценного в научном, эстетическом отношении обнажения меловых мшанковых и нижнетретичных нуммулитовых известняков на южном склоне внутренней горной гряды Крымских гор, а также сохранение «пещерного города».

3.2. Основными задачами памятника природы являются:
охрана и сохранение в природном состоянии Памятника природы;
экологическое просвещение;
осуществление разрешенной рекреационной деятельности при соблюдении установленного режима особой охраны;
осуществление экологического мониторинга;
проведение научных исследований.

4. Режим особой охраны территории Памятника природы

4.1. На территории Памятника природы запрещается или ограничивается любая деятельность, если она противоречит целям его создания или причиняет вред природным комплексам и их компонентам.

4.2. На территории Памятника природы с целью обеспечения выполнения им основных задач по сохранению и охране природных комплексов **запрещается:**

- 1) строительство и размещение стационарных и временных сооружений, не связанных с выполнением задач, возложенных на Памятник природы и объект культурного наследия федерального значения;
- 2) нарушение почвенного покрова, проведение земляных работ и распашка земель, за исключением работ, связанных с осуществлением противопожарных мероприятий и проведением научных исследований;
- 3) проведение мелиоративных и любых других работ, которые могут привести к изменению гидрологического и гидрохимического режима;
- 4) загрязнение и засорение территории Памятника природы и объекта культурного наследия федерального значения;
- 5) пускание палов, выжигание растительности;
- 6) проведение взрывных работ;
- 7) пользование недрами;

8) уничтожение и повреждение форм рельефа и геологических отслоений, сбор образцов горных пород и минералов, остатков ископаемой флоры и фауны (кроме сбора для научных целей в установленном законодательством порядке и по согласованию с ГАУ РК «УООПТ РК»;

9) проведение разведывательных, подрывных работ, разработка всех видов полезных ископаемых, разрушение выходов на поверхность горных пород;

10) создание объектов размещения отходов производства и потребления, радиоактивных, химических, взрывчатых, токсичных, отравляющих и ядовитых веществ;

11) применение ядохимикатов, минеральных удобрений, химических средств защиты растений и стимуляторов роста без согласования в установленном законодательством порядке;

12) проезд по территории Памятника природы всех видов транспортных средств вне установленных Минприроды Крыма автомобильных маршрутов без согласования с ГАУ РК «УООПТ РК» и ГБУ РК «Бахчисарайский историко-культурный и археологический музей-заповедник» (кроме транспорта экстренных, аварийных и надзорных служб, транспорта для проведения хозяйственных мероприятий, связанных с обеспечением функционирования Памятника природы и объекта культурного наследия федерального значения);

13) организация лагерей, мест отдыха, стоянок автотранспорта, разведение костров, пользование открытыми источниками огня, установка палаток за пределами специально предусмотренных для этих целей мест, утвержденных ГАУ РК «УООПТ РК» по согласованию с Минприроды Крыма;

14) проведение рубок, за исключением выборочных санитарных рубок, направленных на ликвидацию последствий стихийных бедствий, обеспечение противопожарной безопасности, расчистки экскурсионных экологических маршрутов, просек для существующих линейных объектов (в том числе в случае их реконструкции), а также рубок, направленных на расчистку и сохранение объекта культурного наследия федерального значения, которые проводятся в соответствии с нормативными правовыми актами Российской Федерации и Республики Крым;

15) сенокошение;

16) осуществление заготовки и сбора недревесных лесных ресурсов, дикорастущих плодов, ягод, орехов, грибов, других пригодных для употребления в пищу лесных ресурсов, лекарственных растений, лесной подстилки, древесных соков, технического сырья, второстепенных лесных материалов (пней, луба, коры, почек, хвои и др.), за исключением заготовки гражданами таких ресурсов для собственных нужд;

17) уничтожение или существенные изменения видового состава растительного покрова, в том числе распашка, залесение, залужение участков;

18) разорение гнезд, нор, сбор яиц и пуха, кроме сбора в научных целях, который проводится в соответствии с требованиями действующего законодательства и по согласованию с ГАУ РК «УООПТ РК»;

19) обустройство загонов и птичников, прогон, проход и выпас сельскохозяйственных животных;

- 20) проведение промысловой охоты;
- 21) нанесение на камни и деревья самовольных надписей и знаков;
- 22) проведение в пределах Памятника природы и объекта культурного наследия федерального значения археологических полевых работ и работ по сохранению объекта культурного наследия (консервация, ремонт, реставрация, приспособление объекта культурного наследия для современного использования) без разрешения, предусмотренного законодательством в сфере охраны объектов культурного наследия;
- 23) уничтожение или повреждение информационных и охранных знаков, шлагбаумов, элементов благоустройства;
- 24) хозяйственная и иная деятельность, которая может оказать негативное воздействие на природные объекты и комплексы Памятника природы.

4.3. На территории Памятника природы в установленном порядке **разрешается:**

- 1) осуществление рекреационной и эколого-просветительской деятельности (в соответствии с научным обоснованием, при соблюдении режима особой охраны Памятника природы и объекта культурного наследия федерального значения) по согласованию с ГАУ РК «УООПТ РК», ГБУ РК «Бахчисарайский историко-культурный и археологический музей-заповедник» и Минприроды Крыма; осуществление деятельности по популяризации объекта культурного наследия федерального значения - с Государственным комитетом по охране культурного наследия Республики Крым;
- 2) оказание ГАУ РК «УООПТ РК» платных услуг в соответствии с действующим законодательством;
- 3) реконструкция и капитальный ремонт существующих линейных сооружений в соответствии с действующим законодательством;
- 4) проведение ремонта и реконструкции существующих, а также строительство и размещение новых стационарных и временных сооружений, связанных с выполнением задач, возложенных на Памятник природы, по согласованию с Минприроды Крыма;
- 5) проведение научных исследований и производственных практик; использование природных ресурсов в научно-исследовательских целях, не разрушающих окружающую среду и не истощающих биологические ресурсы, в соответствии с научным обоснованием по согласованию с Минприроды Крыма и ГАУ РК «УООПТ РК»;
- 6) проведение в пределах Памятника природы и объекта культурного наследия федерального значения археологических полевых работ и работ по сохранению объекта культурного наследия (консервация, ремонт, реставрация, приспособление объекта культурного наследия для современного использования) в порядке, установленном законодательством Российской Федерации;
- 7) ликвидация последствий и предупреждение возникновения чрезвычайных ситуаций техногенного (антропогенного) характера;
- 8) осуществление противопожарных мероприятий;

9) иная деятельность, не противоречащая целям и задачам Памятника природы и объекта культурного наследия федерального значения.

4.4. Проектная документация объектов, строительство и реконструкция которых допускаются настоящим Положением, подлежит государственной экологической экспертизе.

4.5. На территории Памятника природы хозяйственная и иная деятельность осуществляется с соблюдением требований настоящего Положения.

5. Организация охраны территории Памятника природы

5.1. Государственный надзор в области охраны и использования особо охраняемых природных территорий осуществляется Минприроды Крыма при осуществлении регионального государственного экологического надзора в соответствии с законодательством Российской Федерации, Республики Крым в порядке, установленном Советом министров Республики Крым.

Государственный надзор в области охраны и использования особо охраняемых природных территорий может также осуществляться должностными лицами ГАУ РК «УООПТ РК» в соответствии с законодательством Российской Федерации, Республики Крым в порядке, установленном Советом министров Республики Крым.

5.2. Охрана территории Памятника природы, его природных комплексов и объектов обеспечивается ГАУ РК «УООПТ РК».

5.3. Ответственность за нарушение режима Памятника природы устанавливается в соответствии с законодательством Российской Федерации и Республики Крым.

5.4. Собственники, владельцы и пользователи земельных участков, которые расположены в границах Памятника природы, обязаны соблюдать установленный режим особой охраны Памятника природы и несут за его нарушение административную, уголовную и иную установленную законом ответственность.

5.5. Вред, причиненный природным объектам и комплексам в границах Памятника природы, подлежит возмещению в соответствии с утвержденными в установленном порядке таксами и методиками исчисления размера ущерба, а при их отсутствии – по фактическим затратам на их восстановление.

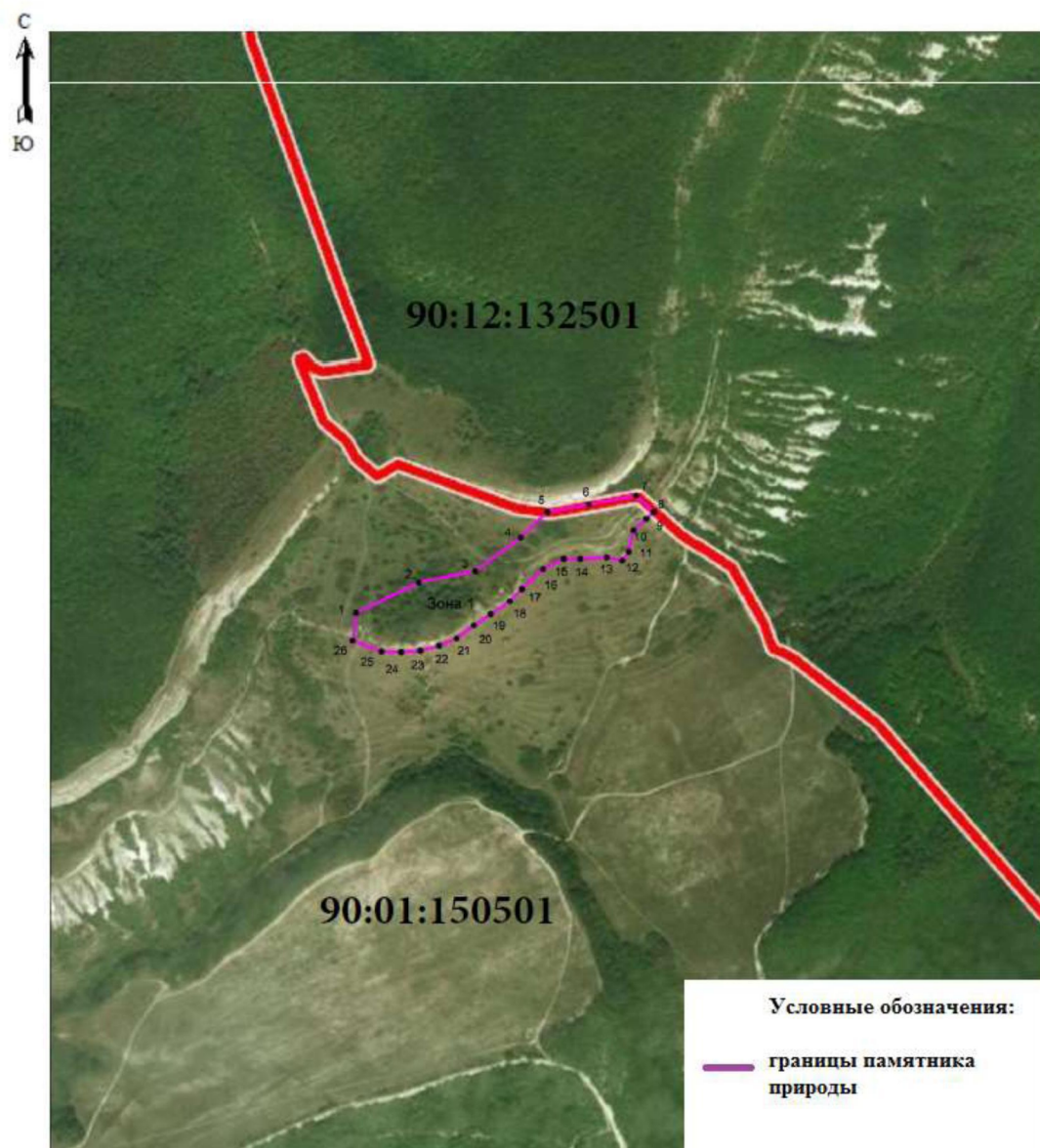
**Заместитель Председателя
Совета министров Республики Крым
руководитель Аппарата
Совета министров Республики Крым**



Л. ОПАНАСЮК

Приложение 1
к Положению о памятнике природы
регионального значения «Бакла»

Границы памятника природы регионального значения «Бакла»



Приложение 2
к Положению о памятнике природы
регионального значения «Бакла»

**Сведения о характерных точках границы памятника природы
регионального значения «Бакла»**

Система координат СК-63, система высот - Балтийская, 1977 г.

Номера характерных точек границы памятника природы «Бакла»	Координаты характерных точек границы памятника природы «Бакла»	
	Х	У
1	4955816.66	5181857.51
2	4955870.17	5181968.47
3	4955890.87	5182068.35
4	4955949.89	5182149.57
5	4955995.78	5182196.91
6	4956008.50	5182270.61
7	4956024.33	5182354.52
8	4955995.69	5182386.19
9	4955983.22	5182372.66
10	4955962.65	5182350.42
11	4955924.68	5182341.60
12	4955909.08	5182330.00
13	4955915.08	5182302.40
14	4955912.28	5182255.59
15	4955912.28	5182226.38
16	4955893.88	5182189.17
17	4955858.67	5182151.57
18	4955837.06	5182130.36
19	4955814.04	5182095.97
20	4955794.22	5182066.37
21	4955771.05	5182035.54
22	4955757.85	5182004.74
23	4955749.44	5181971.13
24	4955746.64	5181937.52
25	4955747.84	5181902.32
26	4955767.05	5181851.11
1	4955816.66	5181857.51

Приложение 7
к постановлению Совета министров
Республики Крым
от « 2 » августа 2018 г. № 480

ПОЛОЖЕНИЕ О ПАМЯТНИКЕ ПРИРОДЫ РЕГИОНАЛЬНОГО ЗНАЧЕНИЯ РЕСПУБЛИКИ КРЫМ «ГОРА-ОСТАНЕЦ ШЕЛУДИВАЯ»

1. Общие положения

1.1. Памятник природы регионального значения «Гора-останец Шелудивая» (далее – Памятник природы) в соответствии с распоряжением Совета министров Республики Крым от 05 февраля 2015 года № 69-р «Об утверждении Перечня особо охраняемых природных территорий регионального значения Республики Крым» является особо охраняемой природной территорией.

1.2. Памятник природы создан без ограничения срока действия.

1.3. Памятник природы находится в ведении Министерства экологии и природных ресурсов Республики Крым (далее – Минприроды Крыма).

1.4. Управление Памятником природы, выполнение работ и оказание услуг по обеспечению функционирования Памятника природы, а также мероприятий по сохранению биологического разнообразия и поддержанию в естественном состоянии природных комплексов и объектов на территории Памятника природы осуществляются Государственным автономным учреждением Республики Крым «Бахчисарайское лесное хозяйство» (далее – ГАУ РК «Бахчисарайское ЛХ»).

1.5. Общая площадь территории Памятника природы составляет 5 га.

2. Границы Памятника природы

2.1. Памятник природы расположен в районе с. Прохладное, муниципальное образование Бахчисарайский район Республики Крым, частично в квартале 76 выделе 1 Привольного участкового лесничества Бахчисарайского лесничества.

Границы Памятника природы определены в приложении 1 к настоящему Положению.

Сведения о характерных точках границы Памятника природы указаны в приложении 2 к настоящему Положению.

2.2. Границы и особенности режима особой охраны Памятника природы учитываются при разработке планов и перспектив экономического и социального развития, лесохозяйственных регламентов и проектов освоения лесов, подготовке документов территориального планирования, проведении инвентаризации земель.

2.3. Сведения о границах Памятника природы внесены в Единый государственный реестр недвижимости как зона с особыми условиями использования территории с присвоением учетного номера 90.01.2.7.

3. Цель создания и задачи Памятника природы

3.1. Памятник природы создан с целью охраны и сохранения в природном состоянии ценного в научном, эстетическом отношении своеобразного эталона естественной динамики рельефа – горы, по крутым склонам которой радиально расходятся 36 однотипных овражных урочищ с редкими древесно-кустарниковыми зарослями.

3.2. Основными задачами памятника природы являются:

охрана и сохранение в природном состоянии горы Шелудивая с уникальными формами рельефа;
экологическое просвещение;
осуществление разрешенной рекреационной деятельности при соблюдении установленного режима особой охраны;
осуществление экологического мониторинга;
проведение научных исследований.

4. Режим особой охраны территории Памятника природы

4.1. На территории Памятника природы запрещается или ограничивается любая деятельность, если она противоречит целям его создания или причиняет вред природным комплексам и их компонентам.

4.2. На территории Памятника природы с целью обеспечения выполнения им основных задач по сохранению и охране природных комплексов запрещается:

1) строительство и размещение стационарных и временных сооружений, не связанных с выполнением задач, возложенных на Памятник природы;

2) нарушение почвенного покрова, проведение земляных работ и распашка земель, за исключением работ, связанных с осуществлением противопожарных мероприятий и проведением научных исследований;

3) проведение мелиоративных и любых других работ, которые могут привести к изменению гидрологического и гидрохимического режима;

4) загрязнение и засорение территории Памятника природы;

5) пускание палов, выжигание растительности;

6) проведение разведывательных и взрывных работ;

7) пользование недрами, за исключением случаев, предусмотренных действующим законодательством;

8) уничтожение и повреждение форм рельефа и геологических отслоений, сбор образцов горных пород и минералов, остатков ископаемой флоры и фауны (кроме сбора для научных целей в установленном законодательством порядке и по согласованию с ГАУ РК «Бахчисарайское ЛХ»);

9) создание объектов размещения отходов производства и потребления, радиоактивных, химических, взрывчатых, токсичных, отравляющих и ядовитых веществ;

10) применение ядохимикатов, минеральных удобрений, химических средств защиты растений и стимуляторов роста без согласования в установленном законодательством порядке;

11) организация лагерей, мест отдыха, стоянок автотранспорта, разведение костров, пользование открытыми источниками огня, установка палаток;

12) проведение рубок, за исключением выборочных рубок, осуществляемых при уходе за лесами, вырубке погибших и поврежденных лесных насаждений, ликвидации последствий стихийных бедствий, расчистке экскурсионных экологических маршрутов, дорог, просек для существующих линейных объектов (в том числе в случае их реконструкции), а также в целях обеспечения противопожарной безопасности, которые проводятся в соответствии с нормативными правовыми актами Российской Федерации и Республики Крым;

13) сенокошение;

14) обустройство загонов и птичников, прогон, проход и выпас сельскохозяйственных животных;

15) осуществление заготовки и сбора недревесных лесных ресурсов, дикорастущих плодов, ягод, орехов, грибов, других пригодных для употребления в пищу лесных ресурсов, лекарственных растений, лесной подстилки, древесных соков, технического сырья, второстепенных лесных материалов (пней, луба, коры, почек, хвои и др.), за исключением заготовки гражданами таких ресурсов для собственных нужд;

16) уничтожение или существенные изменения видового состава растительного покрова, в том числе распашка, залесение, залужение участков;

17) разорение гнезд, нор, сбор яиц и пуха, кроме сбора в научных целях, который проводится в соответствии с требованиями действующего законодательства и по согласованию с ГАУ РК «Бахчисарайское ЛХ»;

18) обустройство загонов и птичников, прогон, проход и выпас сельскохозяйственных животных;

19) нанесение на камни и деревья самовольных надписей и знаков;

20) проведение в пределах Памятника природы археологических полевых работ и работ по сохранению объектов культурного наследия (консервация, ремонт, реставрация, приспособление объектов культурного наследия для современного использования) без разрешения, предусмотренного законодательством в сфере охраны объектов культурного наследия;

21) уничтожение или повреждение информационных и охранных знаков, шлагбаумов, элементов благоустройства;

22) хозяйственная и иная деятельность, которая может оказать негативное воздействие на природные объекты и комплексы Памятника природы.

4.3. На территории Памятника природы в установленном порядке разрешается:

1) осуществление рекреационной и эколого-просветительской деятельности, при соблюдении режима особой охраны Памятника природы и правил пожарной безопасности в лесах;

2) оказание ГАУ РК «Бахчисарайское ЛХ» платных услуг в соответствии с действующим законодательством;

3) осуществление реконструкции и капитального ремонта существующих линейных сооружений в соответствии с действующим законодательством;

3) выполнение уборки аварийных деревьев, а также уборки неликвидной древесины в установленном законом порядке;

4) проведение научных исследований и производственных практик; использование природных ресурсов в научно-исследовательских целях, не разрушающих окружающую среду и не истощающих биологические ресурсы, в соответствии с научным обоснованием по согласованию с Минприроды Крыма и ГАУ РК «Бахчисарайское ЛХ»;

5) проведение в пределах Памятника природы археологических полевых работ и работ по сохранению объектов культурного наследия (консервация, ремонт, реставрация, приспособление объектов культурного наследия для современного использования) в порядке, установленном законодательством Российской Федерации;

6) ликвидация последствий и предупреждение возникновения чрезвычайных ситуаций техногенного (антропогенного) характера;

7) осуществление противопожарных мероприятий;

8) иная деятельность, не противоречащая целям и задачам Памятника природы.

4.4. Проектная документация объектов, строительство и реконструкция которых допускаются настоящим Положением, подлежит государственной экологической экспертизе.

4.5. На территории Памятника природы хозяйственная и иная деятельность осуществляется с соблюдением требований настоящего Положения.

5. Организация охраны территории Памятника природы

5.1. Государственный надзор в области охраны и использования особо охраняемых природных территорий осуществляется Минприроды Крыма при осуществлении регионального государственного экологического надзора в соответствии с законодательством Российской Федерации, Республики Крым в порядке, установленном Советом министров Республики Крым.

Государственный надзор в области охраны и использования особо охраняемых природных территорий может также осуществляться должностными лицами ГАУ РК «Бахчисарайское ЛХ» в соответствии с законодательством Российской Федерации, Республики Крым в порядке, установленном Советом министров Республики Крым.

5.2. Охрана территории Памятника природы, его природных комплексов и объектов обеспечивается ГАУ РК «Бахчисарайское ЛХ».

5.3. Ответственность за нарушение режима Памятника природы устанавливается в соответствии с законодательством Российской Федерации и Республики Крым.

5.4. Собственники, владельцы и пользователи земельных участков, которые расположены в границах Памятника природы, обязаны соблюдать установленный режим особой охраны Памятника природы и несут за его нарушение административную, уголовную и иную установленную законом ответственность.

5.5. Вред, причиненный природным объектам и комплексам в границах Памятника природы, подлежит возмещению в соответствии с утвержденными в установленном порядке таксами и методиками исчисления размера ущерба, а при их отсутствии – по фактическим затратам на их восстановление.

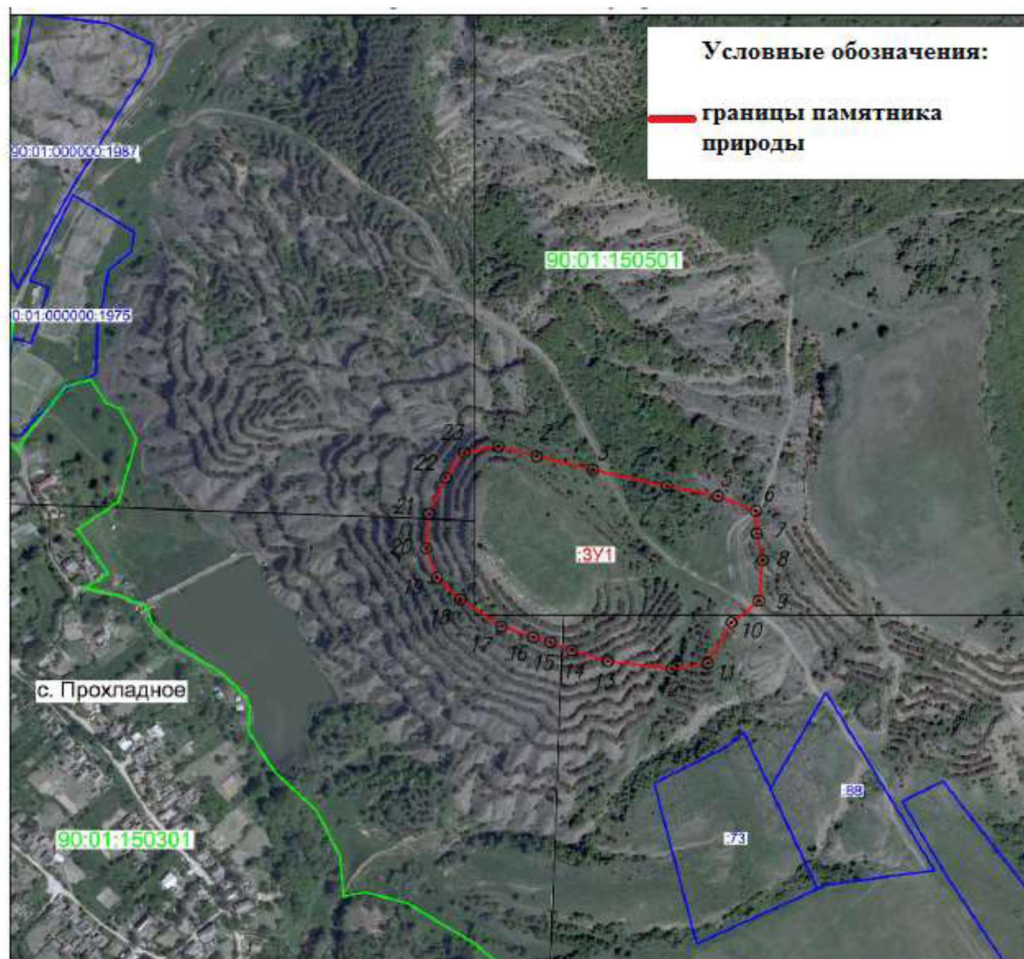
**Заместитель Председателя
Совета министров Республики Крым
руководитель Аппарата
Совета министров Республики Крым**



Л. ОПАНАСЮК

Приложение 1
к Положению о памятнике природы
регионального значения
«Гора-останец Шелудивая»

Границы памятника природы регионального значения «Гора-останец Шелудивая»



Масштаб: 1:5000

Приложение 2
к Положению
о памятнике природы
регионального значения
«Гора-останец Шелудивая»

**Сведения о характерных точках границы памятника природы
регионального значения «Гора-останец Шелудивая»**

Система координат СК-63, система высот - Балтийская, 1977 г.

Номера характерных точек границы памятника природы «Гора-останец Шелудивая»	Координаты характерных точек границы памятника природы «Гора-останец Шелудивая»	
	X	Y
1	4950225,57	5181215,27
2	4950217,15	5181248,18
3	4950199,03	5181273,68
4	4950159,52	5181302,72
5	4950098,21	5181340,63
6	4950056,61	5181367,42
7	4950020,74	5181382,25
8	4949986,66	5181389,46
9	4949960,91	5181376,80
10	4949948,36	5181361,35
11	4949929,21	5181332,21
12	4949925,44	5181293,93
13	4949938,05	5181249,40
14	4949970,63	5181216,35
15	4950019,21	5181179,11
16	4950051,17	5181162,89
17	4950071,26	5181154,05
18	4950086,35	5181146,46
19	4950115,50	5181132,89
20	4950162,03	5181129,47
21	4950188,46	5181140,44
22	4950191,44	5181142,78
23	4950213,42	5181171,12
24	4950222,86	5181194,36
1	4950225,57	5181215,27

**ПОЛОЖЕНИЕ
О ПАМЯТНИКЕ ПРИРОДЫ РЕГИОНАЛЬНОГО ЗНАЧЕНИЯ
РЕСПУБЛИКИ КРЫМ «МЫС АЙ-ТОДОР»**

1. Общие положения

1.3. Памятник природы регионального значения «Мыс Ай-Тодор» (далее – Памятник природы) в соответствии с распоряжением Совета министров Республики Крым от 05 февраля 2015 года № 69-р «Об утверждении Перечня особо охраняемых природных территорий регионального значения Республики Крым» является особо охраняемой природной территорией.

1.2. В пределах Памятника природы в соответствии с постановлением Совета министров Республики Крым от 24 января 2017 года № 17 «Об отнесении объектов культурного наследия к объектам культурного наследия регионального значения и выявленным объектам культурного наследия» располагается выявленный объект культурного наследия «Поселение (Укрепленный монастырь Ай-Тодор (VIII-XV вв.))».

1.3. Памятник природы создан без ограничения срока действия.

1.4. Памятник природы находится в ведении Министерства экологии и природных ресурсов Республики Крым (далее — Минприроды Крыма).

1.5. Общая площадь территории Памятника природы составляет 8 га.

2. Границы Памятника природы

2.1. Памятник природы расположен в пгт Гаспра городского округа Ялта, Республика Крым.

Границы Памятника природы определены в приложении 1 к настоящему Положению.

Сведения о характерных точках границы Памятника природы указаны в приложении 2 к настоящему Положению.

2.2. Границы и особенности режима особой охраны Памятника природы учитываются при разработке планов и перспектив экономического и социального развития, подготовке документов территориального планирования, проведении инвентаризации земель.

2.3. Сведения о границах Памятника природы внесены в Единый государственный реестр недвижимости как зона с особыми условиями использования территории с присвоением учетного номера 90.25.2.53.

3. Цель создания и задачи Памятника природы

3.1. Памятник природы создан в целях охраны и сохранения в природном состоянии ценного в научном, эстетическом отношении природного комплекса на южном берегу Крыма, расширения экологических знаний и поддержания экологического баланса в регионе.

3.2. Основными задачами памятника природы являются:

охрана и сохранение в природном состоянии ценного в научном, эстетическом отношении яйлинского отторженца (255 м) на южном берегу Крыма;

создание условий, способствующих сохранению и возобновлению краснокнижных реликтовых деревьев можжевельника высокого (лат. *Juniperus excelsa* Bieb.), земляничника мелкоплодного (лат. *Arbutus andrachne* L.) и фисташки туполистной (лат. *Pistacia atlantica* Desf. subsp. *mutica*);

охрана и сохранение в природном состоянии Памятника природы;

экологическое просвещение;

осуществление разрешенной рекреационной деятельности при соблюдении установленного режима особой охраны;

осуществление экологического мониторинга;

проведение научных исследований.

4. Режим особой охраны территории Памятника природы

4.1. На территории Памятника природы запрещается или ограничивается любая деятельность, если она противоречит целям его создания или причиняет вред природным комплексам и их компонентам.

4.2. На территории Памятника природы с целью обеспечения выполнения им основных задач по сохранению и охране природных комплексов запрещается:

1) строительство и размещение стационарных и временных сооружений, не связанных с выполнением задач, возложенных на Памятник природы и выявленный объект культурного наследия;

2) нарушение почвенного покрова, проведение земляных работ и распашка земель, за исключением работ, связанных с осуществлением противопожарных мероприятий и проведением научных исследований;

3) проведение мелиоративных и любых других работ, которые могут привести к изменению гидрологического и гидрохимического режима;

4) пускание палов, выжигание растительности;

5) проведение взрывных работ;

6) пользование недрами;

7) мойка автотранспортных средств на берегах водных объектов;

8) нарушение естественного состояния водных объектов;

9) забор воды в границах Памятника природы и выявленного объекта культурного наследия для нужд промышленных и сельскохозяйственных предприятий, коммунальных нужд;

10) уничтожение и повреждение форм рельефа и геологических отслоений, сбор образцов горных пород и минералов, остатков ископаемой флоры и фауны (кроме сбора для научных целей в установленном законодательством порядке и по согласованию с Минприроды Крыма);

11) засорение и загрязнение территории Памятника природы и выявленного объекта культурного наследия;

12) создание объектов размещения отходов и хранение радиоактивных, взрывчатых, токсичных, отравляющих и ядовитых веществ, отходов производства и потребления;

13) применение ядохимикатов, минеральных удобрений, химических средств защиты растений и стимуляторов роста без согласования в установленном законодательством порядке;

14) в целях обеспечения безопасности граждан проход вне дорог общего пользования и установленных Министерством экологии и природных ресурсов Республики Крым экскурсионных экологических маршрутов;

15) движение и стоянка транспортных средств (кроме транспорта экстренных, аварийных и надзорных служб, транспорта для проведения хозяйственных мероприятий, связанных с обеспечением функционирования Памятника природы и выявленного объекта культурного наследия) без согласования с Государственным комитетом по охране культурного наследия Республики Крым и Минприроды Крыма, за исключением их движения по дорогам общего пользования и стоянки в специально отведенных и оборудованных для этих целей местах;

16) организация лагерей, мест отдыха, стоянок автотранспорта, разведение костров, пользование открытыми источниками огня, установка палаток за пределами специально предусмотренных для этих целей мест;

17) проведение рубок, за исключением выборочных санитарных рубок, направленных на ликвидацию последствий стихийных бедствий, обеспечение противопожарной безопасности, расчистки экскурсионных экологических маршрутов, рубок в целях расчистки и сохранения выявленного объекта культурного наследия, а также просек для существующих линейных объектов (в том числе в случае их реконструкции), которые проводятся в соответствии с нормативными правовыми актами Российской Федерации и Республики Крым;

18) сенокошение;

19) осуществление заготовки и сбора недревесных лесных ресурсов, дикорастущих плодов, ягод, орехов, грибов, других пригодных для употребления в пищу лесных ресурсов, лекарственных растений, лесной подстилки, древесных соков, технического сырья, второстепенных лесных материалов (пней, луба, коры, почек, хвои и др.), за исключением заготовки гражданами таких ресурсов для собственных нужд;

20) разорение гнезд, нор, сбор яиц и пуха, кроме сбора в научных целях, который проводится в соответствии с требованиями действующего законодательства;

21) обустройство загонов и птичников, прогон, проход и выпас сельскохозяйственных животных;

22) нанесение на камни и деревья самовольных надписей и знаков;

23) проведение в пределах Памятника природы и выявленного объекта культурного наследия археологических полевых работ и работ по сохранению объектов культурного наследия (консервация, ремонт, реставрация, приспособление объекта культурного наследия для современного использования) без разрешения, предусмотренного законодательством в сфере охраны объектов культурного наследия;

24) уничтожение или повреждение информационных и охранных знаков, шлагбаумов, элементов благоустройства экскурсионных экологических маршрутов;

25) хозяйственная и иная деятельность, которая может оказать негативное воздействие на природные объекты и комплексы Памятника природы и выявленный объект культурного наследия.

4.3. На территории Памятника природы в установленном порядке разрешается:

1) осуществление рекреационной и эколого-просветительской деятельности (в соответствии с научным обоснованием, при соблюдении режима особой охраны Памятника природы и выявленного объекта культурного наследия и правил пожарной безопасности в лесах), деятельности по популяризации выявленного объекта культурного наследия Республики Крым по согласованию в установленном законодательством порядке;

2) проведение очистки лесов от захламливания по согласованию с Минприроды Крыма, которая проводится в случае возникновения угрозы пожарной безопасности, а также появления очагов распространения вредных организмов или вредителей леса;

3) осуществление противопожарных мероприятий;

4) проведение научных исследований и производственных практик, использование природных ресурсов в научно-исследовательских целях, не разрушающих окружающую среду и не истощающих биологические ресурсы, в соответствии с научным обоснованием, по согласованию с Минприроды Крыма;

5) осуществление противопожарных мероприятий;

6) проведение ремонта и реконструкции существующих, а также строительство и размещение новых стационарных и временных сооружений, связанных с выполнением задач, возложенных на Памятник природы и выявленный объект культурного наследия, по согласованию в установленном законодательством порядке с Минприроды Крыма и уполномоченным органом в сфере охраны объектов культурного наследия;

7) реконструкция и капитальный ремонт существующих линейных сооружений в соответствии с действующим законодательством;

8) проведение в пределах Памятника природы и выявленного объекта культурного наследия археологических полевых работ и работ по сохранению объекта культурного наследия (консервация, ремонт, реставрация, приспособление объекта культурного наследия для современного использования) в порядке, установленном законодательством Российской Федерации;

9) нахождение уполномоченных лиц в сфере охраны культурного наследия и лиц, осуществляющих археологические полевые работы и работы по сохранению объекта культурного наследия;

10) иная деятельность, не противоречащая целям и задачам Памятника природы и выявленного объекта культурного наследия.

4.4. Проектная документация объектов, строительство и реконструкция которых допускаются настоящим Положением, подлежит государственной экологической экспертизе.

4.5. На территории Памятника природы хозяйственная и иная деятельность осуществляется с соблюдением настоящего Положения.

5. Организация охраны территории Памятника природы

5.1. Государственный надзор в области охраны и использования особо охраняемых природных территорий осуществляется Минприроды Крыма при осуществлении регионального государственного экологического надзора в соответствии с законодательством Российской Федерации, Республики Крым в порядке, установленном Советом министров Республики Крым.

5.2. Ответственность за нарушение режима Памятника природы устанавливается в соответствии с законодательством Российской Федерации и Республики Крым.

5.3. Собственники, владельцы и пользователи земельных участков, которые расположены в границах Памятника природы, обязаны соблюдать установленный режим особой охраны Памятника природы и несут за его нарушение административную, уголовную и иную установленную законом ответственность.

5.4. Вред, причиненный природным объектам и комплексам в границах Памятника природы, подлежит возмещению в соответствии с утвержденными в установленном порядке таксами и методиками исчисления размера ущерба, а при их отсутствии – по фактическим затратам на их восстановление.

**Заместитель Председателя
Совета министров Республики Крым
руководитель Аппарата
Совета министров Республики Крым**



Л. ОПАНАСЮК

Приложение 1
к Положению
о памятнике природы
регионального значения
«Мыс Ай-Тодор»

Границы памятника природы регионального значения «Мыс Ай-Тодор»



Приложение 2
к Положению
о памятнике природы
регионального значения
«Мыс Ай-Тодор»

**Сведения о характерных точках границы памятника природы
регионального значения
«Мыс Ай-Тодор»**

Система координат СК-63, система высот - Балтийская, 1977 г.

Номера характерных точек границы памятника природы «Мыс Ай-Тодор»	Координаты характерных точек границы памятника природы «Мыс Ай-Тодор»	
	X	Y
Контур 1	–	–
1	4913998.15	5190991.29
2	4913995.57	5191017.83
3	4913961.25	5191020.86
4	4913955.69	5191009.44
5	4913948.42	5191012.42
6	4913940.25	5191012.38
7	4913942.49	5191008.40
8	4913932.72	5191004.69
9	4913928.57	5191005.71
10	4913912.70	5191000.20
11	4913903.82	5190996.09
12	4913888.70	5190992.59
13	4913882.67	5190993.50
14	4913871.99	5190997.84
15	4913869.96	5190995.91
16	4913866.51	5190995.33
17	4913862.95	5190997.99
18	4913863.20	5191006.34
19	4913861.81	5191005.95
20	4913856.63	5190997.98
21	4913851.03	5190996.71
22	4913840.36	5190997.09
23	4913822.75	5190979.29
24	4913819.18	5190972.85
25	4913789.98	5190959.51
26	4913784.71	5190949.40
27	4913778.16	5190940.60
28	4913779.82	5190919.80
29	4913776.04	5190913.92
30	4913767.96	5190889.43
31	4913752.76	5190862.25

32	4913714.94	5190820.16
33	4913684.90	5190792.83
34	4913699.92	5190785.16
35	4913707.63	5190778.01
36	4913710.55	5190770.49
37	4913719.08	5190753.83
38	4913732.18	5190733.86
39	4913752.25	5190724.66
40	4913762.63	5190722.02
41	4913765.58	5190714.48
42	4913791.49	5190692.38
43	4913809.32	5190698.25
44	4913814.52	5190709.95
45	4913821.49	5190724.58
46	4913845.33	5190762.16
47	4913854.51	5190783.08
48	4913858.48	5190795.79
49	4913866.80	5190806.28
50	4913874.88	5190820.08
51	4913900.74	5190857.46
52	4913894.81	5190861.39
53	4913902.59	5190871.70
54	4913868.85	5190900.20
55	4913863.55	5190893.94
56	4913887.75	5190870.66
57	4913875.81	5190852.04
58	4913876.37	5190838.88
59	4913872.32	5190826.63
60	4913866.06	5190822.79
61	4913861.43	5190818.72
62	4913856.51	5190813.52
63	4913851.79	5190807.87
64	4913823.04	5190744.55
65	4913820.45	5190736.25
66	4913817.79	5190731.41
67	4913812.53	5190731.69
68	4913805.54	5190733.96
69	4913805.05	5190739.28
70	4913810.75	5190750.10
71	4913817.78	5190750.50
72	4913835.41	5190793.53
73	4913823.30	5190793.47
74	4913808.11	5190791.98
75	4913807.99	5190781.44
76	4913804.35	5190773.92
77	4913767.32	5190770.36
78	4913758.64	5190775.38
79	4913754.24	5190804.95
80	4913752.64	5190828.76
81	4913756.33	5190840.96
82	4913770.01	5190854.10

83	4913785.98	5190857.89
84	4913804.80	5190853.02
85	4913822.94	5190874.14
86	4913822.54	5190891.13
87	4913834.70	5190909.64
88	4913845.21	5190920.37
89	4913849.96	5190917.49
90	4913860.42	5190928.64
91	4913878.76	5190915.38
92	4913932.60	5190974.46
93	4913920.31	5190984.42
94	4913929.63	5190996.64
95	4913965.63	5190964.96
96	4913903.88	5190887.22
97	4913871.83	5190911.75
98	4913867.53	5190906.94
99	4913911.81	5190871.85
100	4913935.84	5190900.10
101	4913944.67	5190908.83
102	4913984.05	5190952.66
103	4913985.20	5190955.48
104	4913991.09	5190979.54
1	4913998.15	5190991.29
Контур 2	—	—
105	4913517.27	5190842.11
106	4913511.79	5190844.25
107	4913466.30	5190808.55
108	4913460.25	5190808.36
109	4913455.43	5190809.96
110	4913457.83	5190817.07
111	4913455.22	5190817.77
112	4913459.57	5190829.42
113	4913449.21	5190833.00
114	4913449.39	5190838.91
115	4913454.66	5190850.07
116	4913434.11	5190868.29
117	4913426.23	5190870.20
118	4913418.69	5190871.59
119	4913386.29	5190859.77
120	4913376.69	5190858.56
121	4913370.58	5190847.53
122	4913380.11	5190823.89
123	4913369.82	5190791.02
124	4913369.79	5190768.77
125	4913371.77	5190760.97
126	4913367.14	5190702.26
127	4913384.97	5190678.81
128	4913394.49	5190675.35
129	4913404.02	5190678.34
130	4913417.53	5190692.11

131	4913425.41	5190693.84
132	4913457.93	5190723.66
133	4913479.89	5190771.06
105	4913517.27	5190842.11
Контур 3	—	—
134	4913380.05	5190361.65
135	4913378.34	5190375.54
136	4913354.15	5190388.75
137	4913354.39	5190405.76
138	4913330.36	5190474.44
139	4913258.54	5190597.44
140	4913255.20	5190594.38
141	4913246.03	5190560.96
142	4913252.43	5190557.31
143	4913240.16	5190458.90
144	4913227.66	5190399.05
145	4913213.84	5190347.92
146	4913195.73	5190298.97
147	4913203.15	5190295.72
148	4913251.73	5190294.85
149	4913274.58	5190298.54
150	4913220.29	5190236.14
151	4913223.16	5190234.08
152	4913217.50	5190225.85
153	4913217.92	5190219.75
154	4913220.12	5190217.03
155	4913230.06	5190212.53
156	4913238.12	5190213.14
157	4913262.94	5190221.12
158	4913302.10	5190258.97
159	4913298.79	5190267.55
160	4913305.15	5190275.27
161	4913332.31	5190296.30
162	4913338.04	5190307.73
163	4913367.35	5190337.48
134	4913380.05	5190361.65

Приложение 9

к постановлению Совета министров

Республики Крым

от « 2 » сентября 2018 г. № 480

**ПОЛОЖЕНИЕ
О ПАМЯТНИКЕ ПРИРОДЫ РЕГИОНАЛЬНОГО ЗНАЧЕНИЯ
РЕСПУБЛИКИ КРЫМ «СКАЛЫ-ОСТРОВКИ АДАЛАРЫ»**

1. Общие положения

1.1. Памятник природы регионального значения «Скалы-островки Адалары» (далее – Памятник природы) в соответствии с распоряжением Совета министров Республики Крым от 05 февраля 2015 года № 69-р «Об утверждении Перечня особо охраняемых природных территорий регионального значения Республики Крым» является особо охраняемой природной территорией.

1.2. Памятник природы создан без ограничения срока действия.

1.3. Памятник природы находится в ведении Министерства экологии и природных ресурсов Республики Крым (далее – Минприроды Крыма).

1.4. Управление Памятником природы, выполнение работ и оказание услуг по обеспечению функционирования Памятника природы, а также мероприятий по сохранению биологического разнообразия и поддержанию в естественном состоянии природных комплексов и объектов на территории Памятника природы осуществляются Государственным автономным учреждением Республики Крым «Управление особо охраняемыми природными территориями Республики Крым» (далее – ГАУ РК «УООПТ РК»).

1.5. Общая площадь территории Памятника природы составляет 1 га.

2. Границы Памятника природы

2.1. Памятник природы расположен в Черном море в районе пгт Гурзуф Республики Крым.

Границы Памятника природы определены в приложении 1 к настоящему Положению.

Сведения о характерных точках границы Памятника природы указаны в приложении 2 к настоящему Положению.

2.2. Границы и особенности режима особой охраны Памятника природы учитываются при разработке планов и перспектив экономического и социального развития, подготовке документов территориального планирования, проведении инвентаризации земель.

2.3. Сведения о границах Памятника природы внесены в Единый государственный реестр недвижимости как зона с особыми условиями использования территории с присвоением учетного номера 90.00.2.26.

3. Цель создания и задачи Памятника природы

3.1. Памятник природы создан с целью сохранения в природном состоянии ценных в природоохранном, научном, эстетическом отношении 2-х уникальных известняковых островков в Черном море – яйлинских отторженцев высотой 35 и 48 м, а также охраны местообитания птиц.

3.2. Основными задачами памятника природы являются:

охрана и сохранение в природном состоянии Памятника природы;
экологическое просвещение;
осуществление разрешенной рекреационной деятельности при соблюдении установленного режима особой охраны;
осуществление экологического мониторинга;
проведение научных исследований и наблюдений.

4. Режим особой охраны территории Памятника природы

4.1. На территории Памятника природы запрещается или ограничивается любая деятельность, если она противоречит целям его создания или причиняет вред природным комплексам и их компонентам.

4.2. На территории Памятника природы с целью обеспечения выполнения им основных задач по сохранению и охране природных комплексов **запрещается:**

1) строительство и размещение стационарных и временных сооружений, не связанных с выполнением задач, возложенных на Памятник природы;

2) загрязнение и засорение территории Памятника природы;

3) проведение взрывных работ;

4) уничтожение и повреждение форм рельефа и геологических отслоений, сбор образцов горных пород и минералов, остатков ископаемой флоры и фауны (кроме сбора для научных целей в установленном законодательством порядке и по согласованию с ГАУ РК «УООПТ РК»);

5) организация лагерей, мест отдыха, разведение костров, пользование открытыми источниками огня, установка палаток без согласования с Минприроды Крыма и ГАУ РК «УООПТ РК»;

6) разорение гнезд, нор, сбор яиц и пуха, кроме сбора в научных целях, который проводится в соответствии с требованиями действующего законодательства и по согласованию с ГАУ РК «УООПТ РК»;

7) нанесение самовольных надписей и знаков;

8) проведение в пределах Памятника природы археологических полевых работ и работ по сохранению объектов культурного наследия (консервация, ремонт, реставрация, приспособление объектов культурного наследия для современного использования) без разрешения, предусмотренного законодательством в сфере охраны объектов культурного наследия;

9) уничтожение или повреждение информационных и охранных знаков, элементов благоустройства;

10) хозяйственная и иная деятельность, которая может оказать негативное воздействие на природные объекты и комплексы Памятника природы.

4.3. На территории Памятника природы в установленном порядке разрешается:

1) осуществление рекреационной и эколого-просветительской деятельности (в соответствии с научным обоснованием, при соблюдении режима особой охраны Памятника природы);

2) проведение научных исследований и производственных практик, использование природных ресурсов в научно-исследовательских целях, не разрушающих окружающую среду и не истощающих биологические ресурсы, в соответствии с научным обоснованием по согласованию с Минприроды Крыма и ГАУ РК «УООПТ РК»;

3) проведение в пределах Памятника природы археологических полевых работ и работ по сохранению объектов культурного наследия (консервация, ремонт, реставрация, приспособление объектов культурного наследия для современного использования) в порядке, установленном законодательством Российской Федерации;

4) ликвидация последствий и предупреждение возникновения чрезвычайных ситуаций техногенного (антропогенного) характера;

5) иная деятельность, не противоречащая целям и задачам Памятника природы.

4.4. Проектная документация объектов, строительство и реконструкция которых допускаются настоящим Положением, подлежит государственной экологической экспертизе.

4.5. На территории Памятника природы хозяйственная и иная деятельность осуществляется с соблюдением требований настоящего Положения.

5. Организация охраны территории Памятника природы

5.1. Государственный надзор в области охраны и использования особо охраняемых природных территорий осуществляется Минприроды Крыма при осуществлении регионального государственного экологического надзора в соответствии с законодательством Российской Федерации, Республики Крым в порядке, установленном Советом министров Республики Крым.

Государственный надзор в области охраны и использования особо охраняемых природных территорий может также осуществляться должностными лицами ГАУ РК «УООПТ РК» в соответствии с законодательством Российской Федерации, Республики Крым в порядке, установленном Советом министров Республики Крым.

5.2. Охрана территории Памятника природы, его природных комплексов и объектов обеспечивается ГАУ РК «УООПТ РК».

5.3. Ответственность за нарушение режима Памятника природы устанавливается в соответствии с законодательством Российской Федерации и Республики Крым.

5.4. Собственники, владельцы и пользователи земельных участков, которые расположены в границах Памятника природы, обязаны соблюдать установленный режим особой охраны Памятника природы и несут за его нарушение административную, уголовную и иную установленную законом ответственность.

5.5. Вред, причиненный природным объектам и комплексам в границах Памятника природы, подлежит возмещению в соответствии с утвержденными в установленном порядке таксами и методиками исчисления размера ущерба, а при их отсутствии – по фактическим затратам на их восстановление.


**Заместитель Председателя
Совета министров Республики Крым
руководитель Аппарата
Совета министров Республики Крым**



Л. ОПАНАСЮК

Приложение 1
к Положению о памятнике природы
регионального значения
«Скалы-островки Адалары»

**Границы памятника природы регионального значения
«Скалы-островки Адалары»**



Приложение 2
к Положению о памятнике природы
регионального значения
«Скалы-островки Адалары»

**Сведения о характерных точках границы памятника природы
регионального значения «Скалы-островки Адалары»**

Система координат СК-63, система высот - Балтийская, 1977 г.

Номера характерных точек границы памятника природы «Скалы-островки Адалары»	Координаты характерных точек границы памятника природы «Скалы-островки Адалары»	
	X	Y
Часть №1	-	-
1	4925751.84	5204400.06
2	4925749.08	5204403.31
3	4925743.48	5204404.98
4	4925741.38	5204409.75
5	4925741.87	5204415.08
6	4925746.97	5204420.55
7	4925747.38	5204425.73
8	4925743.70	5204431.49
9	4925739.62	5204432.32
10	4925738.11	5204431.00
11	4925733.00	5204432.34
12	4925731.49	5204434.10
13	4925728.64	5204433.91
14	4925727.45	5204430.99
15	4925723.91	5204429.18
16	4925720.72	5204427.89
17	4925719.86	5204425.52
18	4925716.73	5204424.04
19	4925714.83	5204416.77
20	4925713.15	5204415.08
21	4925710.80	5204416.31
22	4925708.19	5204415.82
23	4925706.99	5204413.95
24	4925705.34	5204413.09
25	4925702.75	5204413.22
26	4925700.02	5204412.52
27	4925697.50	5204409.23
28	4925692.03	5204408.15
29	4925690.61	5204416.79

30	4925685.47	5204419.35
31	4925683.34	5204417.23
32	4925680.45	5204417.10
33	4925677.73	5204418.15
34	4925670.96	5204412.31
35	4925670.09	5204405.92
36	4925668.87	5204402.96
37	4925664.45	5204401.47
38	4925663.61	5204398.96
39	4925664.06	5204393.48
40	4925665.84	5204391.72
41	4925669.00	5204390.96
42	4925670.42	5204389.66
43	4925670.14	5204385.59
44	4925667.22	5204383.63
45	4925662.64	5204376.90
46	4925664.10	5204373.47
47	4925665.83	5204371.95
48	4925668.93	5204372.02
49	4925671.79	5204372.75
50	4925675.74	5204369.76
51	4925681.09	5204370.88
52	4925685.37	5204368.35
53	4925690.71	5204367.59
54	4925694.10	5204362.37
55	4925703.32	5204349.94
56	4925704.07	5204344.44
57	4925701.82	5204334.19
58	4925704.00	5204330.05
59	4925709.75	5204327.83
60	4925712.37	5204330.56
61	4925713.24	5204343.68
62	4925715.28	5204348.17
63	4925718.46	5204350.64
64	4925721.41	5204354.84
65	4925726.45	5204359.03
66	4925730.34	5204358.36
67	4925734.72	5204353.02
68	4925737.49	5204353.40
69	4925739.12	5204356.80
70	4925741.03	5204366.11
71	4925736.03	5204370.04
72	4925736.99	5204371.97
73	4925740.67	5204373.10
74	4925742.27	5204375.46

75	4925742.25	5204380.28
76	4925739.21	5204381.89
77	4925739.69	5204385.23
78	4925745.31	5204387.99
79	4925748.82	5204389.37
80	4925751.64	5204393.28
1	4925751.84	5204400.06
Часть №2	-	-
81	4925655.87	5204522.58
82	4925654.96	5204526.54
83	4925646.62	5204533.96
84	4925644.90	5204538.44
85	4925639.81	5204541.60
86	4925621.86	5204546.01
87	4925617.25	5204544.63
88	4925615.75	5204540.32
89	4925606.71	5204540.28
90	4925603.52	5204538.58
91	4925597.87	5204538.99
92	4925584.09	5204524.93
93	4925577.68	5204502.65
94	4925578.85	5204496.34
95	4925576.52	5204489.18
96	4925576.30	5204482.93
97	4925583.96	5204469.68
98	4925588.83	5204464.84
99	4925589.77	5204459.72
100	4925597.56	5204452.96
101	4925605.13	5204452.99
102	4925610.56	5204451.56
103	4925621.52	5204455.95
104	4925626.37	5204456.00
105	4925630.45	5204459.54
106	4925632.39	5204462.67
107	4925628.98	5204468.76
108	4925628.50	5204475.74
109	4925635.25	5204481.97
110	4925638.92	5204486.83
111	4925642.42	5204493.88
112	4925648.25	5204507.61
113	4925650.81	5204511.32
114	4925651.86	5204514.83
115	4925655.35	5204518.67
81	4925655.87	5204522.58

**ПОЛОЖЕНИЕ
О ПАМЯТНИКЕ ПРИРОДЫ РЕГИОНАЛЬНОГО ЗНАЧЕНИЯ
РЕСПУБЛИКИ КРЫМ «МЫС ПЛАКА»**

1. Общие положения

1.1. Памятник природы регионального значения «Мыс Плака» (далее – Памятник природы) в соответствии с распоряжением Совета министров Республики Крым от 05 февраля 2015 года № 69-р «Об утверждении Перечня особо охраняемых природных территорий регионального значения Республики Крым» является особо охраняемой природной территорией.

1.2. В пределах Памятника природы, в соответствии с постановлением Совета министров Республики Крым от 24 января 2017 года № 17 «Об отнесении объектов культурного наследия к объектам культурного наследия регионального значения и выявленным объектом культурного наследия» располагается выявленный объект культурного наследия «Укрепление на мысе Плака».

1.3. Памятник природы создан без ограничения срока действия.

1.4. Памятник природы находится в ведении Министерства экологии и природных ресурсов Республики Крым (далее — Минприроды Крыма).

1.5. Общая площадь территории Памятника природы составляет 5 га.

2. Границы Памятника природы

2.1. Памятник природы расположен на территории санатория «Утёс», с. Утёс, недалеко от пгт Партенит городского округа Алушта Республики Крым.

Границы Памятника природы определены в приложении 1 к настоящему Положению.

Сведения о характерных точках границы Памятника природы указаны в приложении 2 к настоящему Положению.

2.2. Границы и особенности режима особой охраны Памятника природы учитываются при разработке планов и перспектив экономического и социального развития, подготовке документов территориального планирования, проведении инвентаризации земель.

2.3. Сведения о границах Памятника природы внесены в Единый государственный реестр недвижимости как зона с особыми условиями использования территории с присвоением учетного номера 90.15.2.51.

3. Цель создания и задачи Памятника природы

3.1. Памятник природы создан в целях охраны и сохранения в природном состоянии ценного в научном, эстетическом отношении мыса оригинальной

формы с обнажением изверженных вулканических пород, создания условий, способствующих восстановлению численности, возобновлению редких травянистых растений.

3.2. Основными задачами памятника природы являются:

охрана и сохранение в природном состоянии Памятника природы;
экологическое просвещение;
осуществление разрешенной рекреационной деятельности при соблюдении установленного режима особой охраны;
осуществление экологического мониторинга;
проведение научных исследований.

4. Режим особой охраны территории Памятника природы

4.1. На территории Памятника природы запрещается или ограничивается любая деятельность, если она противоречит целям его создания или причиняет вред природным комплексам и их компонентам.

4.2. На территории Памятника природы с целью обеспечения выполнения им основных задач по сохранению и охране природных комплексов **запрещается:**

- 1) строительство и размещение стационарных и временных сооружений, не связанных с выполнением задач, возложенных на Памятник природы и выявленный объект культурного наследия;
- 2) нарушение почвенного покрова, проведение земляных работ и распашка земель, за исключением работ, связанных с осуществлением противопожарных мероприятий и проведением научных исследований;
- 3) проведение мелиоративных и любых других работ, которые могут привести к изменению гидрологического и гидрохимического режима;
- 4) пускание палов, выжигание растительности;
- 5) проведение взрывных работ;
- 6) пользование недрами;
- 7) мойка автотранспортных средств на берегах водных объектов;
- 8) нарушение естественного состояния водных объектов;
- 9) забор воды в границах Памятника природы и выявленного объекта культурного наследия для нужд промышленных и сельскохозяйственных предприятий, коммунальных нужд;
- 10) уничтожение и повреждение форм рельефа и геологических отслоений, сбор образцов горных пород и минералов, остатков ископаемой флоры и фауны (кроме сбора для научных целей в установленном законодательством порядке и по согласованию с Минприроды Крыма);
- 11) засорение и загрязнение территории Памятника природы и выявленного объекта культурного наследия;
- 12) создание объектов размещения отходов и хранение радиоактивных, взрывчатых, токсичных, отравляющих и ядовитых веществ, отходов производства и потребления;

13) применение ядохимикатов, минеральных удобрений, химических средств защиты растений и стимуляторов роста без согласования в установленном законодательством порядке;

14) движение и стоянка транспортных средств (кроме транспорта экстренных, аварийных и надзорных служб, транспорта для проведения хозяйственных мероприятий, связанных с обеспечением функционирования Памятника природы и выявленного объекта культурного наследия) без согласования с Государственным комитетом по охране культурного наследия Республики Крым, за исключением их движения по дорогам общего пользования и установленным Минприроды Крыма экскурсионным экологическим маршрутам и стоянки в специально отведенных и оборудованных для этих целей местах;

15) организация лагерей, мест отдыха, стоянок автотранспорта, разведение костров, пользование открытыми источниками огня, установка палаток за пределами специально предусмотренных для этих целей мест;

16) проведение рубок, за исключением выборочных санитарных рубок, направленных на ликвидацию последствий стихийных бедствий, обеспечение противопожарной безопасности, расчистки экскурсионных экологических маршрутов, рубок в целях расчистки и сохранения выявленного объекта культурного наследия, а также просек для существующих линейных объектов (в том числе в случае их реконструкции), которые проводятся в соответствии с нормативными правовыми актами Российской Федерации и Республики Крым;

17) сенокошение;

18) разорение гнезд, нор, сбор яиц и пуха, кроме сбора в научных целях, который проводится в соответствии с требованиями действующего законодательства Российской Федерации и Республики Крым;

19) обустройство загонов и птичников, прогон, проход и выпас сельскохозяйственных животных;

20) нанесение на камни и деревья самовольных надписей и знаков;

21) проведение в пределах Памятника природы и выявленного объекта культурного наследия археологических полевых работ и работ по сохранению объектов культурного наследия (консервация, ремонт, реставрация, приспособление объектов культурного наследия для современного использования) без разрешения, предусмотренного законодательством в сфере охраны объектов культурного наследия;

22) уничтожение или повреждение информационных и охранных знаков, шлагбаумов, элементов благоустройства экскурсионных экологических маршрутов;

23) хозяйственная и иная деятельность, которая может оказать негативное воздействие на природные объекты и комплексы Памятника природы и выявленный объект культурного наследия.

4.3. На территории Памятника природы в установленном порядке разрешается:

1) осуществление рекреационной и эколого-просветительской деятельности (в соответствии с научным обоснованием, при соблюдении режима особой охраны Памятника природы и выявленного объекта культурного

наследия и правил пожарной безопасности в лесах), деятельности по популяризации выявленного объекта культурного наследия по согласованию в установленном законодательством порядке;

2) проведение очистки лесов от захламления по согласованию с Минприроды Крыма, которая проводится в случае возникновения угрозы пожарной безопасности, а также появления очагов распространения вредных организмов или вредителей леса;

3) осуществление противопожарных мероприятий;

4) проведение научных исследований и производственных практик, использование природных ресурсов в научно-исследовательских целях, не разрушающих окружающую среду и не истощающих биологические ресурсы, в соответствии с научным обоснованием по согласованию с Минприроды Крыма;

5) проведение ремонта и реконструкции существующих, а также строительство и размещение новых стационарных и временных сооружений, связанных с выполнением задач, возложенных на Памятник природы и выявленный объект культурного наследия, по согласованию в установленном законодательством порядке;

6) реконструкция и капитальный ремонт существующих линейных сооружений в соответствии с действующим законодательством;

7) проведение в пределах Памятника природы и выявленного объекта культурного наследия археологических полевых работ и работ по сохранению объектов культурного наследия (консервация, ремонт, реставрация, приспособление объектов культурного наследия для современного использования) в порядке, установленном законодательством Российской Федерации;

8) иная деятельность, не противоречащая целям и задачам Памятника природы и выявленного объекта культурного наследия.

4.4. Проектная документация объектов, строительство и реконструкция которых допускаются настоящим Положением, подлежит государственной экологической экспертизе.

4.5. На территории Памятника природы и выявленного объекта культурного наследия хозяйственная и иная деятельность осуществляется с соблюдением настоящего Положения.

5. Организация охраны территории Памятника природы

5.1. Государственный надзор в области охраны и использования особо охраняемых природных территорий осуществляется Минприроды Крыма при осуществлении регионального государственного экологического надзора в соответствии с законодательством Российской Федерации, Республики Крым в порядке, установленном Советом министров Республики Крым.

5.2. Ответственность за нарушение режима Памятника природы устанавливается в соответствии с законодательством Российской Федерации и Республики Крым.

5.3. Собственники, владельцы и пользователи земельных участков, которые расположены в границах Памятника природы, обязаны соблюдать

установленный режим особой охраны Памятника природы и несут за его нарушение административную, уголовную и иную установленную законом ответственность.

5.4. Вред, причиненный природным объектам и комплексам в границах Памятника природы, подлежит возмещению в соответствии с утвержденными в установленном порядке таксами и методиками исчисления размера ущерба, а при их отсутствии – по фактическим затратам на их восстановление.

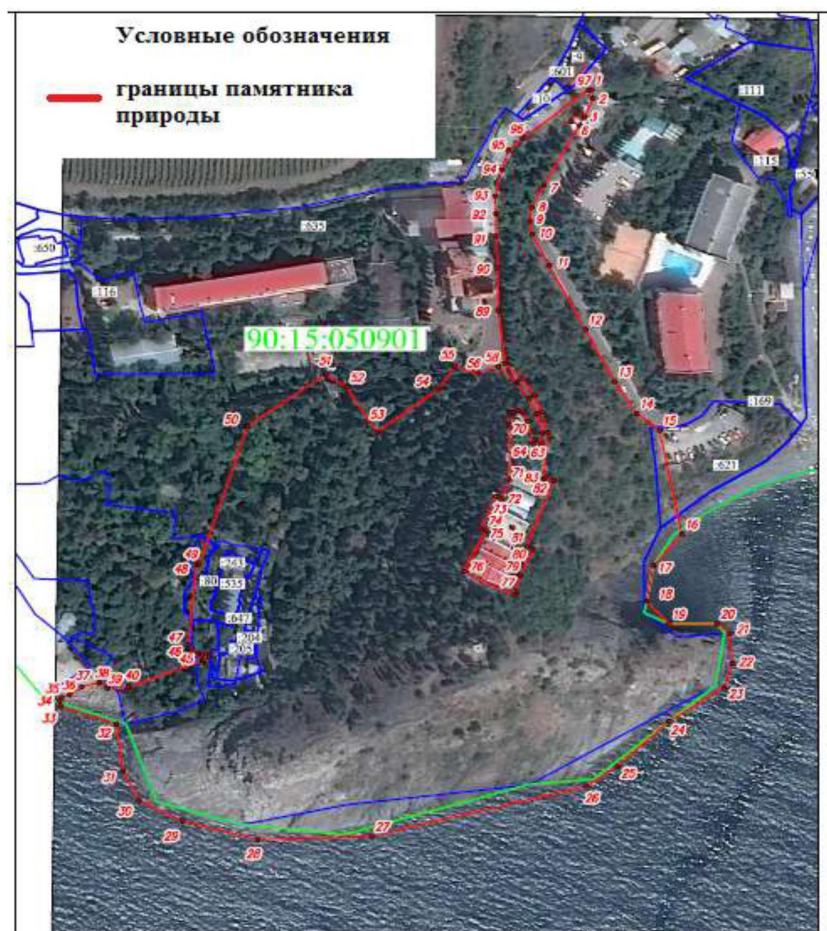
**Заместитель Председателя
Совета министров Республики Крым
руководитель Аппарата
Совета министров Республики Крым**



Л. ОПАНАСЮК

Приложение 1
к Положению
о памятнике природы
регионального значения
«Мыс Плака»

Границы памятника природы регионального значения «Мыс Плака»



Приложение 2
к Положению
о памятнике природы
регионального значения
«Мыс Плака»

**Сведения о характерных точках границы памятника природы
регионального значения «Мыс Плака»**

Система координат СК-63, система высот - Балтийская, 1977 г.

Номера характерных точек границы памятника природы «Мыс Плака»	Координаты характерных точек границы памятника природы «Мыс Плака»	
	X	Y
1	4931358.91	5210347.73
2	4931354.59	5210348.10
3	4931345.05	5210344.17
4	4931347.14	5210340.61
5	4931343.19	5210338.27
6	4931341.02	5210341.94
7	4931311.25	5210325.40
8	4931300.02	5210319.69
9	4931293.34	5210318.89
10	4931286.73	5210320.09
11	4931271.15	5210327.98
12	4931239.19	5210344.77
13	4931213.10	5210358.18
14	4931197.22	5210368.57
15	4931188.82	5210379.07
16	4931137.02	5210389.45
17	4931121.38	5210376.22
18	4931103.49	5210373.02
19	4931092.23	5210383.47
20	4931092.23	5210405.63
21	4931087.36	5210411.65
22	4931072.29	5210412.77
23	4931060.32	5210408.98
24	4931043.45	5210383.32
25	4931021.02	5210359.48
26	4931011.10	5210345.19
27	4930986.11	5210245.62
28	4930984.37	5210192.72
29	4930993.80	5210157.89
30	4931003.98	5210137.77

31	4931018.63	5210130.32
32	4931042.14	5210127.49
33	4931051.01	5210101.52
34	4931053.72	5210101.01
35	4931055.55	5210101.98
36	4931056.58	5210105.75
37	4931060.70	5210111.37
38	4931062.95	5210119.44
39	4931060.14	5210123.19
40	4931060.52	5210132.76
41	4931073.70	5210167.20
42	4931075.76	5210170.14
43	4931077.15	5210170.72
44	4931076.71	5210167.28
45	4931077.37	5210164.49
46	4931079.08	5210161.93
47	4931081.82	5210160.63
48	4931121.85	5210164.60
49	4931121.88	5210165.65
50	4931190.82	5210188.26
51	4931216.63	5210224.18
52	4931210.38	5210233.93
53	4931187.88	5210247.94
54	4931209.38	5210276.70
55	4931220.60	5210284.08
56	4931217.00	5210295.32
57	4931220.07	5210299.91
58	4931220.65	5210304.41
59	4931212.92	5210313.08
60	4931204.80	5210318.54
61	4931197.12	5210322.03
62	4931187.34	5210324.93
63	4931181.98	5210324.39
64	4931182.01	5210320.51
65	4931193.19	5210317.81
66	4931197.54	5210315.61
67	4931198.78	5210313.44
68	4931198.04	5210311.36
69	4931196.70	5210310.34
70	4931191.56	5210309.48
71	4931164.12	5210309.56
72	4931154.61	5210305.65
73	4931155.83	5210303.04
74	4931139.80	5210296.34
75	4931138.84	5210298.49
76	4931118.34	5210288.44
77	4931106.51	5210311.73
78	4931108.35	5210312.68
79	4931116.30	5210314.51

80	4931129.15	5210320.36
81	4931130.50	5210317.71
82	4931163.61	5210329.88
83	4931164.59	5210325.31
84	4931187.70	5210327.17
85	4931198.00	5210324.19
86	4931206.21	5210320.79
87	4931214.73	5210315.00
88	4931222.15	5210307.28
89	4931248.82	5210304.19
90	4931269.89	5210303.99
91	4931285.85	5210303.17
92	4931297.08	5210303.17
93	4931305.85	5210302.91
94	4931319.06	5210306.05
95	4931328.67	5210309.00
96	4931334.78	5210315.85
97	4931358.66	5210346.16

Приложение 11
к постановлению Совета министров
Республики Крым
от « 2 » сентября 2018 г. № 480

ПОЛОЖЕНИЕ О ПАМЯТНИКЕ ПРИРОДЫ РЕГИОНАЛЬНОГО ЗНАЧЕНИЯ РЕСПУБЛИКИ КРЫМ «ГОРА ЛЯГУШКА»

1. Общие положения

1.1. Памятник природы регионального значения «Гора Лягушка» (далее – Памятник природы) в соответствии с распоряжением Совета министров Республики Крым от 05 февраля 2015 года № 69-р «Об утверждении Перечня особо охраняемых природных территорий регионального значения Республики Крым» является особо охраняемой природной территорией.

1.2. Памятник природы создан без ограничения срока действия.

1.3. Памятник природы находится в ведении Министерства экологии и природных ресурсов Республики Крым (далее – Минприроды Крыма).

1.4. Управление Памятником природы, выполнение работ и оказание услуг по обеспечению функционирования Памятника природы, а также мероприятий по сохранению биологического разнообразия и поддержанию в естественном состоянии природных комплексов и объектов на территории Памятника природы осуществляются Государственным автономным учреждением Республики Крым «Управление особо охраняемыми природными территориями Республики Крым» (далее – ГАУ РК «УООПТ РК»).

1.5. Общая площадь территории Памятника природы составляет 5 га.

2. Границы Памятника природы

2.1. Памятник природы расположен на территории сельского поселения Дачное городского округа Судак Республики Крым.

Границы Памятника природы определены в приложении 1 к настоящему Положению.

Сведения о характерных точках границы Памятника природы указаны в приложении 2 к настоящему Положению.

2.2. Границы и особенности режима особой охраны Памятника природы учитываются при разработке планов и перспектив экономического и социального развития, подготовке документов территориального планирования, проведении инвентаризации земель.

2.3. Сведения о границах Памятника природы внесены в Единый государственный реестр недвижимости как зона с особыми условиями использования территории с присвоением учетного номера 90.23.2.61.

3. Цель создания и задачи Памятника природы

3.1. Памятник природы создан с целью охраны и сохранения в природном состоянии, ценной в научном, природоохранном, эстетическом отношении своеобразной формы выветривания, напоминающей гигантскую лягушку, а также создания условий, способствующих сохранению остатков лесного массива.

3.2 Основными задачами памятника природы являются:

охрана и сохранение в природном состоянии, ценной в научном, природоохранном, эстетическом отношении своеобразной формы выветривания, напоминающей гигантскую лягушку;

создание условий, способствующих сохранению остатков лесного массива;

охрана биогеоценозов;

проведение научных исследований и наблюдений;

поддерживание общего экологического баланса в регионе;

расширение экологических знаний

осуществление разрешенной рекреационной деятельности при соблюдении установленного режима особой охраны.

4. Режим особой охраны территории Памятника природы

4.1. На территории Памятника природы запрещается или ограничивается любая деятельность, если она противоречит целям его создания или причиняет вред природным комплексам и их компонентам.

4.2. На территории Памятника природы с целью обеспечения выполнения им основных задач по сохранению и охране природных комплексов **запрещается:**

1) строительство и размещение стационарных и временных сооружений, не связанных с выполнением задач, возложенных на Памятник природы;

2) загрязнение и засорение территории Памятника природы;

3) проведение взрывных работ;

4) уничтожение и повреждение форм рельефа и геологических отслоений, сбор образцов горных пород и минералов, остатков ископаемой флоры и фауны (кроме сбора для научных целей в установленном законодательством порядке и по согласованию с ГАУ РК «УООПТ РК»);

5) организация лагерей, мест отдыха, разведение костров, пользование открытыми источниками огня, установка палаток без согласования с Минприроды Крыма и ГАУ РК «УООПТ РК»;

6) разорение гнезд, нор, сбор яиц и пуха, кроме сбора в научных целях, который проводится в соответствии с требованиями действующего законодательства и по согласованию с ГАУ РК «УООПТ РК»;

7) нанесение самовольных надписей и знаков;

8) проведение в пределах Памятника природы археологических полевых работ и работ по сохранению объектов культурного наследия

(консервация, ремонт, реставрация, приспособление объектов культурного наследия для современного использования) без разрешения, предусмотренного законодательством в сфере охраны объектов культурного наследия;

9) уничтожение или повреждение информационных и охранных знаков, элементов благоустройства;

10) хозяйственная и иная деятельность, которая может оказать негативное воздействие на природные объекты и комплексы Памятника природы.

4.3. На территории Памятника природы в установленном порядке разрешается:

1) осуществление рекреационной и эколого-просветительской деятельности (в соответствии с научным обоснованием, при соблюдении режима особой охраны Памятника природы и правил пожарной безопасности в лесах);

2) оказание ГАУ РК «УООПТ РК» платных услуг в соответствии с действующим законодательством;

3) реконструкция и капитальный ремонт существующих линейных сооружений в соответствии с действующим законодательством;

4) проведение ремонта и реконструкции существующих, а также строительство и размещение новых стационарных и временных сооружений, связанных с выполнением задач, возложенных на Памятник природы и выявленный объект культурного наследия, по согласованию в установленном законодательством порядке;

5) проведение научных исследований и производственных практик; использование природных ресурсов в научно-исследовательских целях не разрушающих окружающую среду и не истощающих биологические ресурсы, в соответствии с научным обоснованием по согласованию с Минприроды Крыма и ГАУ РК «УООПТ РК»;

6) проведение в пределах Памятника природы археологических полевых работ и работ по сохранению объектов культурного наследия (консервация, ремонт, реставрация, приспособление объектов культурного наследия для современного использования) в порядке, установленном законодательством Российской Федерации;

7) ликвидация последствий и предупреждение возникновения чрезвычайных ситуаций техногенного (антропогенного) характера;

8) осуществление противопожарных мероприятий;

9) иная деятельность, не противоречащая целям и задачам Памятника природы.

4.4. Проектная документация объектов, строительство и реконструкция которых допускаются настоящим Положением, подлежит государственной экологической экспертизе.

4.5. На территории Памятника природы хозяйственная и иная деятельность осуществляется с соблюдением требований настоящего Положения.

5. Организация охраны территории Памятника природы

5.1. Государственный надзор в области охраны и использования особо охраняемых природных территорий осуществляется Минприроды Крыма при осуществлении регионального государственного экологического надзора в соответствии с законодательством Российской Федерации, Республики Крым в порядке, установленном Советом министров Республики Крым.

Государственный надзор в области охраны и использования особо охраняемых природных территорий может также осуществляться должностными лицами ГАУ РК «УООПТ РК» в соответствии с законодательством Российской Федерации, Республики Крым в порядке, установленном Советом министров Республики Крым.

5.2. Охрана территории Памятника природы, его природных комплексов и объектов обеспечивается ГАУ РК «УООПТ РК».

5.3. Ответственность за нарушение режима Памятника природы устанавливается в соответствии с законодательством Российской Федерации и Республики Крым.

5.4. Собственники, владельцы и пользователи земельных участков, которые расположены в границах Памятника природы, обязаны соблюдать установленный режим особой охраны Памятника природы и несут за его нарушение административную, уголовную и иную установленную законом ответственность.

5.5. Вред, причиненный природным объектам и комплексам в границах Памятника природы, подлежит возмещению в соответствии с утвержденными в установленном порядке таксами и методиками исчисления размера ущерба, а при их отсутствии – по фактическим затратам на их восстановление.

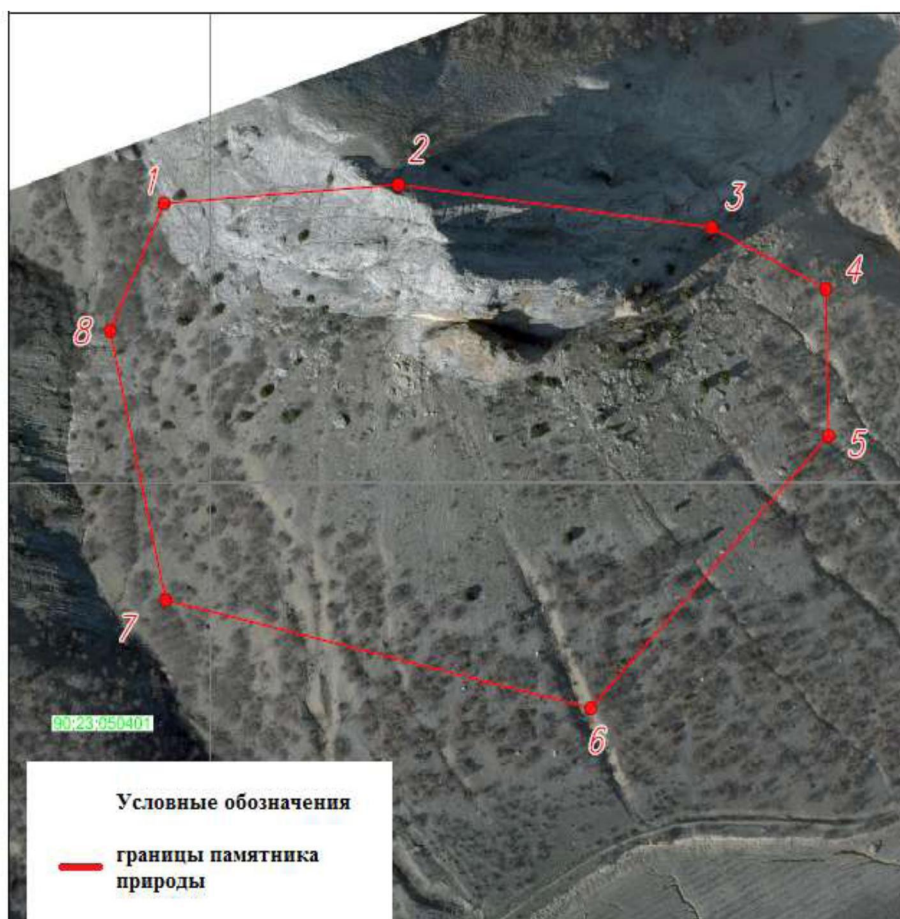
**Заместитель Председателя
Совета министров Республики Крым
руководитель Аппарата
Совета министров Республики Крым**



Л. ОПАНАСЮК

Приложение 2
к Положению
о памятнике природы
регионального значения
«Гора Лягушка»

Границы памятника природы регионального значения «Гора Лягушка»



Приложение 2
к Положению
о памятнике природы
регионального значения
«Гора Лягушка»

**Сведения о характерных точках границы памятника природы
регионального значения
«Гора Лягушка»**

Система координат СК-63, система высот - Балтийская, 1977 г.

Номера характерных точек границы памятника природы «Гора Лягушка»	Координаты характерных точек границы памятника природы «Гора Лягушка»	
	X	Y
1	4964112.93	5258979.90
2	4964120.49	5259081.49
3	4964103.08	5259217.21
4	4964078.25	5259266.76
5	4964018.86	5259267.95
6	4963908.60	5259164.86
7	4963952.36	5258980.58
8	4964061.29	5258956.51

Приложение 12
к постановлению Совета министров
Республики Крым
от «2» октября 2018 г. № 480

ПОЛОЖЕНИЕ О ПАМЯТНИКЕ ПРИРОДЫ РЕГИОНАЛЬНОГО ЗНАЧЕНИЯ РЕСПУБЛИКИ КРЫМ «АЙ-СЕРЕЗ»

1. Общие положения

1.1. Памятник природы регионального значения «Ай-Серез» (далее – Памятник природы) в соответствии с распоряжением Совета министров Республики Крым от 05 февраля 2015 года № 69-р «Об утверждении Перечня особо охраняемых природных территорий регионального значения Республики Крым» является особо охраняемой природной территорией.

1.2. Памятник природы создан без ограничения срока действия.

1.3. Памятник природы находится в ведении Министерства экологии и природных ресурсов Республики Крым (далее — Минприроды Крыма).

1.4. Управление Памятником природы, выполнение работ и оказание услуг по обеспечению функционирования Памятника природы, а также мероприятий по сохранению биологического разнообразия и поддержанию в естественном состоянии природных комплексов и объектов на территории Памятника природы осуществляются Государственным автономным учреждением Республики Крым «Судакское лесохозяйственное хозяйство» (далее – ГАУ РК «Судакское ЛОХ»).

1.5. Общая площадь территории Памятника природы составляет 5 га.

2. Границы Памятника природы

2.1. Памятник природы расположен в кварталах 14 (выделы 20 ч, 26 ч, 31 ч, 35ч), 15 (выделы 30 ч, 31 ч, 36 ч) Морского участкового лесничества Судакского лесничества, с. Междуречье городского округа Судак.

Границы Памятника природы определены в приложении 1 к настоящему Положению.

Сведения о характерных точках границы Памятника природы указаны в приложении 2 к настоящему Положению.

2.2. Границы и особенности режима особой охраны Памятника природы учитываются при разработке планов и перспектив экономического и социального развития, лесохозяйственных регламентов и проектов освоения лесов, подготовке документов территориального планирования, проведении инвентаризации земель.

2.3. Сведения о границах Памятника природы внесены в Единый государственный реестр недвижимости как зона с особыми условиями использования территории с присвоением учетного номера 90.23.2.98.

3. Цель создания и задачи Памятника природы

3.1. Памятник природы создан в целях охраны и сохранения в природном состоянии ценных в научном, эстетическом отношении классических форм рельефа, сформированного под влиянием селевых потоков, создание условий, способствующих восстановлению численности, возобновлению зарослей сосны Палласа (Крымской) (*Pinus Pallasiana* D. Don) и сохранения их в природном состоянии.

3.2. Основными задачами памятника природы являются:
охрана и сохранение в природном состоянии ценных форм рельефа;
экологическое просвещение;
осуществление экологического мониторинга;
проведение научных исследований.

4. Режим особой охраны территории Памятника природы

4.1. На территории Памятника природы запрещается или ограничивается любая деятельность, если она противоречит целям его создания или причиняет вред природным комплексам и их компонентам.

4.2. На территории Памятника природы с целью обеспечения выполнения им основных задач по сохранению и охране природных комплексов **запрещается:**

- 1) строительство и размещение стационарных и временных сооружений, не связанных с выполнением задач, возложенных на Памятник природы;
- 2) нарушение почвенного покрова, проведение земляных работ и распашка земель, за исключением работ, связанных с осуществлением противопожарных мероприятий и проведением научных исследований;
- 3) проведение мелиоративных и любых других работ, которые могут привести к изменению гидрологического и гидрохимического режима;
- 4) пускание палов, выжигание растительности;
- 5) проведение взрывных работ;
- 6) пользование недрами, за исключением случаев, предусмотренных действующим законодательством;
- 7) нарушение естественного состояния водных объектов;
- 8) уничтожение и повреждение форм рельефа и геологических отслоений, сбор образцов горных пород и минералов, остатков ископаемой флоры и фауны (кроме сбора для научных целей в установленном законодательством порядке и по согласованию с ГАУ РК «Судакского ЛОХ»);
- 9) засорение и загрязнение территории Памятника природы;
- 10) создание объектов размещения отходов и хранение радиоактивных, взрывчатых, токсичных, отравляющих и ядовитых веществ, отходов производства и потребления;

11) применение ядохимикатов, минеральных удобрений, химических средств защиты растений и стимуляторов роста без согласования в установленном законодательством порядке;

12) организация лагерей, мест отдыха, стоянок автотранспорта, разведение костров, пользование открытыми источниками огня, установка палаток;

13) проведение рубок, за исключением выборочных рубок, осуществляемых при уходе за лесами, вырубке погибших и поврежденных лесных насаждений, ликвидации последствий стихийных бедствий, расчистке дорог, просек для существующих линейных объектов (в том числе в случае их реконструкции), а также в целях обеспечения противопожарной безопасности, которые проводятся в соответствии с нормативными правовыми актами Российской Федерации и Республики Крым;

14) сенокошение;

15) осуществление заготовки и сбора недревесных лесных ресурсов, дикорастущих плодов, ягод, орехов, грибов, других пригодных для употребления в пищу лесных ресурсов, лекарственных растений, лесной подстилки, древесных соков, технического сырья, второстепенных лесных материалов (пней, луба, коры, почек, хвои и др.), за исключением заготовки гражданами таких ресурсов для собственных нужд;

16) разорение гнезд, нор, сбор яиц и пуха, кроме сбора в научных целях, который проводится в соответствии с требованиями действующего законодательства и по согласованию с ГАУ РК «Судакское ЛОХ»;

17) обустройство загонов и птичников, прогон, проход и выпас сельскохозяйственных животных;

18) нанесение на камни и деревья самовольных надписей и знаков;

19) проведение в пределах Памятника природы археологических полевых работ и работ по сохранению объектов культурного наследия (консервация, ремонт, реставрация, приспособление объектов культурного наследия для современного использования) без разрешения, предусмотренного законодательством в сфере охраны объектов культурного наследия;

20) уничтожение или повреждение информационных и охранных знаков, шлагбаумов, элементов благоустройства экскурсионных экологических маршрутов;

21) хозяйственная и иная деятельность, которая может оказать негативное воздействие на природные объекты и комплексы Памятника природы и объекта, обладающего признаками объекта культурного наследия.

4.3. На территории Памятника природы в установленном порядке разрешается:

1) выполнение уборки аварийных деревьев, а также уборки неликвидной древесины в установленном законом порядке;

2) осуществление реконструкции и капитального ремонта существующих линейных сооружений в соответствии с действующим законодательством;

3) проведение ремонта и реконструкции существующих, а также строительство и размещение новых стационарных и временных сооружений,

связанных с выполнением задач, возложенных на Памятник природы, в установленном законодательством порядке;

- 4) осуществление противопожарных мероприятий;
- 5) ликвидация последствий и предупреждение возникновения чрезвычайных ситуаций техногенного (антропогенного) характера;
- 6) проведение научных исследований и производственных практик, использование природных ресурсов в научно-исследовательских целях не разрушающих окружающую среду и не истощающих биологические ресурсы, в соответствии с научным обоснованием по согласованию с Минприроды Крыма;
- 7) проведение в пределах Памятника природы археологических полевых работ и работ по сохранению объектов культурного наследия (консервация, ремонт, реставрация, приспособление объектов культурного наследия для современного использования) в порядке, установленном законодательством Российской Федерации;
- 8) иная деятельность, не противоречащая целям и задачам Памятника природы.

4.4. Проектная документация объектов, строительство и реконструкция которых допускаются настоящим Положением, подлежит государственной экологической экспертизе.

4.5. На территории Памятника природы хозяйственная и иная деятельность осуществляется с соблюдением настоящего Положения.

5. Организация охраны территории Памятника природы

5.1. Государственный надзор в области охраны и использования особо охраняемых природных территорий осуществляется Минприроды Крыма при осуществлении регионального государственного экологического надзора в соответствии с законодательством Российской Федерации, Республики Крым в порядке, установленном Советом министров Республики Крым.

Государственный надзор в области охраны и использования особо охраняемых природных территорий может также осуществляться должностными лицами ГАУ РК «Судакское ЛОХ» в соответствии с законодательством Российской Федерации, Республики Крым в порядке, установленном Советом министров Республики Крым.

5.2. Охрана территории Памятника природы, его природных комплексов и объектов обеспечивается ГАУ РК «Судакское ЛОХ».

5.3. Ответственность за нарушение режима Памятника природы устанавливается в соответствии с законодательством Российской Федерации и Республики Крым.

5.4. Собственники, владельцы и пользователи земельных участков, которые расположены в границах Памятника природы, обязаны соблюдать установленный режим особой охраны Памятника природы и несут за его нарушение административную, уголовную и иную установленную законом ответственность.

5.5. Вред, причиненный природным объектам и комплексам в границах Памятника природы, подлежит возмещению в соответствии с утвержденными в

установленном порядке таксами и методиками исчисления размера ущерба, а при их отсутствии – по фактическим затратам на их восстановление.

**Заместитель Председателя
Совета министров Республики Крым
руководитель Аппарата
Совета министров Республики Крым**



Л. ОПАНАСЮК

Приложение 1
к Положению
о памятнике природы
регионального значения
«Ай-Серез»

Границы памятника природы регионального значения «Ай-Серез»



Приложение 2
к Положению
о памятнике природы
регионального значения
«Ай-Серез»

**Сведения о характерных точках границы памятника природы
регионального значения
«Ай-Серез»**

Система координат СК-63, система высот - Балтийская, 1977 г.

Обозначение характерных точек границ	Координаты, м	
	Х	У
1	2	3
1	4967493.01	5248116.23
2	4967462.29	5248113.31
3	4967437.61	5248107.09
4	4967407.77	5248078.04
5	4967532.75	5247999.87
6	4967587.84	5247967.42
7	4967629.17	5247999.34
8	4967601.79	5248037.46
9	4967614.17	5248056.29
10	4967587.63	5248072.01
11	4967552.12	5248083.14
1	4967493.01	5248116.23
12	4967474.26	5248372.77
13	4967448.25	5248361.79
14	4967482.92	5248294.57
15	4967454.38	5248300.74
16	4967395.97	5248207.37
17	4967323.92	5248233.01
18	4967277.64	5248257.32
19	4967282.13	5248210.12
20	4967269.35	5248188.88
21	4967437.51	5248130.01
22	4967497.07	5248153.73
23	4967557.83	5248172.16
24	4967560.34	5248229.17
25	4967575.97	5248267.78
26	4967528.96	5248277.53
27	4967554.45	5248332.82
12	4967474.26	5248372.77

Приложение 13

к постановлению Совета министров

Республики Крым

от «2» октября 2018 г. № 480

ПОЛОЖЕНИЕ О ПАМЯТНИКЕ ПРИРОДЫ РЕГИОНАЛЬНОГО ЗНАЧЕНИЯ РЕСПУБЛИКИ КРЫМ «ГОРА КРЕСТОВАЯ»

1. Общие положения

1.1. Памятник природы регионального значения «Гора Крестовая» (далее – Памятник природы) в соответствии с распоряжением Совета министров Республики Крым от 05 февраля 2015 года № 69-р «Об утверждении Перечня особо охраняемых природных территорий регионального значения Республики Крым» является особо охраняемой природной территорией.

1.2. В пределах Памятника природы в соответствии с постановлением Совета министров Республики Крым от 24 января 2017 года № 17 «Об отнесении объектов культурного наследия к объектам культурного наследия регионального значения и выявленным объектом культурного наследия» располагается выявленный объект культурного наследия «Укрепления «Ореанда-Исар».

1.3. Памятник природы создан без ограничения срока действия.

1.4. Памятник природы находится в ведении Министерства экологии и природных ресурсов Республики Крым (далее – Минприроды Крыма).

1.5. Общая площадь территории Памятника природы составляет 7 га.

2. Границы Памятника природы

2.1. Памятник природы расположен в пгт Ореанда городского округа Ялта Республики Крым.

Границы Памятника природы определены в приложении 1 к настоящему Положению.

Сведения о характерных точках границы Памятника природы указаны в приложении 2 к настоящему Положению.

2.2. Границы и особенности режима особой охраны Памятника природы учитываются при разработке планов и перспектив экономического и социального развития, подготовке документов территориального планирования, проведении инвентаризации земель.

2.3. Сведения о границах Памятника природы внесены в Единый государственный реестр недвижимости как зона с особыми условиями использования территории с присвоением учетного номера 90.25.2.54.

3. Цель создания и задачи Памятника природы

3.1. Памятник природы создан в целях охраны и сохранения в природном состоянии ценного в научном, эстетическом отношении яйлинского отторженца (255 м) на южном берегу Крыма, создания условий, способствующих

сохранению и возобновлению краснокнижных реликтовых деревьев можжевельника высокого (лат. *Juniperus excelsa* Bieb.), земляничника мелкоплодного (лат. *Arbutus andrachne* L.) и фисташки туполистной (лат. *Pistacia atlantica* Desf. subsp. *mutica*).

3.2. Основными задачами памятника природы являются:

охрана и сохранение в природном состоянии Памятника природы;

экологическое просвещение;

осуществление разрешенной рекреационной деятельности при соблюдении установленного режима особой охраны;

осуществление экологического мониторинга;

проведение научных исследований.

4. Режим особой охраны территории Памятника природы

4.1. На территории Памятника природы запрещается или ограничивается любая деятельность, если она противоречит целям его создания или причиняет вред природным комплексам и их компонентам.

4.2. На территории Памятника природы с целью обеспечения выполнения им основных задач по сохранению и охране природных комплексов запрещается:

1) строительство и размещение стационарных и временных сооружений, не связанных с выполнением задач, возложенных на Памятник природы и выявленный объект культурного наследия;

2) нарушение почвенного покрова, проведение земляных работ и распашка земель, за исключением работ, связанных с осуществлением противопожарных мероприятий и проведением научных исследований;

3) проведение мелиоративных и любых других работ, которые могут привести к изменению гидрологического и гидрохимического режима;

4) пускание палов, выжигание растительности;

5) проведение взрывных работ;

6) пользование недрами;

7) уничтожение и повреждение форм рельефа и геологических отслоений, сбор образцов горных пород и минералов, остатков ископаемой флоры и фауны (кроме сбора для научных целей в установленном законодательством порядке и по согласованию с Минприроды Крыма);

8) засорение и загрязнение территории Памятника природы и выявленного объекта культурного наследия;

9) размещение скотомогильников, создание объектов размещения отходов и хранение радиоактивных, взрывчатых, токсичных, отравляющих и ядовитых веществ, отходов производства и потребления;

10) движение и стоянка транспортных средств (кроме транспорта экстренных, аварийных и надзорных служб, транспорта для проведения хозяйственных мероприятий, связанных с обеспечением функционирования Памятника природы и выявленного объекта культурного наследия) без согласования с Государственным комитетом по охране культурного наследия Республики Крым и Минприроды Крыма, за исключением их движения по

дорогам общего пользования и стоянки в специально отведенных и оборудованных для этих целей местах;

11) организация лагерей, мест отдыха, стоянок автотранспорта, разведение костров, пользование открытыми источниками огня, установка палаток за пределами специально предусмотренных для этих целей мест;

12) проведение рубок, за исключением выборочных санитарных рубок, направленных на ликвидацию последствий стихийных бедствий, обеспечение противопожарной безопасности, расчистки экскурсионных экологических маршрутов, рубок в целях расчистки и сохранения выявленного объекта культурного наследия, а также просек для существующих линейных объектов (в том числе в случае их реконструкции), которые проводятся в соответствии с нормативными правовыми актами Российской Федерации и Республики Крым;

13) уничтожение или существенное изменение видового состава растительного покрова, в том числе распашка, залесение, залужение участков;

14) сенокошение;

15) разорение гнезд, нор, сбор яиц и пуха, кроме сбора в научных целях, который проводится в соответствии с требованиями действующего законодательства и по согласованию с Минприроды Крыма;

16) обустройство загонов и птичников, прогон, проход и выпас сельскохозяйственных животных;

17) нанесение на камни и деревья самовольных надписей и знаков;

18) проведение в пределах Памятника природы и выявленного объекта культурного наследия археологических полевых работ и работ по сохранению объектов культурного наследия (консервация, ремонт, реставрация, приспособление объектов культурного наследия для современного использования) без разрешения, предусмотренного законодательством в сфере охраны объектов культурного наследия;

19) уничтожение или повреждение информационных и охранных знаков, шлагбаумов, элементов благоустройства экскурсионных экологических маршрутов;

20) хозяйственная и иная деятельность, которая может оказать негативное воздействие на природные объекты и комплексы Памятника природы и выявленный объект культурного наследия.

4.3. На территории Памятника природы в установленном порядке разрешается:

1) осуществление рекреационной и эколого-просветительской деятельности (в соответствии с научным обоснованием, при соблюдении режима особой охраны Памятника природы и выявленного объекта культурного наследия и правил пожарной безопасности в лесах), а также деятельности по популяризации выявленного объекта культурного наследия по согласованию в установленном законодательством порядке;

2) проведение очистки лесов от захламления по согласованию с Министерством экологии и природных ресурсов Республики Крым, которая проводится в случае возникновения угрозы пожарной безопасности, а также появления очагов распространения вредных организмов или вредителей леса;

3) проведение ремонта и реконструкции существующих, а также строительство и размещение новых стационарных и временных сооружений, связанных с выполнением задач, возложенных на Памятник природы и выявленный объект культурного наследия, по согласованию в установленном законодательством порядке;

4) реконструкция и капитальный ремонт существующих линейных сооружений в соответствии с действующим законодательством;

5) проведение занятий по альпинизму и скалолазанию на базе существующих скалодромов и специально подготовленных скалолазных и альпинистских маршрутов при соблюдении установленного режима особой охраны Памятника природы;

6) реконструкция существующих и создание новых скалолазных и альпинистских маршрутов по согласованию с Минприроды Крыма;

7) осуществление противопожарных мероприятий;

8) проведение научных исследований и производственных практик, использование природных ресурсов в научно-исследовательских целях не разрушающих окружающую среду и не истощающих биологические ресурсы, в соответствии с научным обоснованием по согласованию с Минприроды Крыма;

9) осуществление противопожарных мероприятий;

10) проведение в пределах Памятника природы и выявленного объекта культурного наследия археологических полевых работ и работ по сохранению объектов культурного наследия (консервация, ремонт, реставрация, приспособление объектов культурного наследия для современного использования) в порядке, установленном законодательством Российской Федерации;

11) возможность беспрепятственного доступа транспорта органа государственного надзора в области охраны и использования особо охраняемых природных территорий и органа охраны культурного наследия Республики Крым;

12) иная деятельность, не противоречащая целям и задачам Памятника природы и выявленного объекта культурного наследия.

4.4. Проектная документация объектов, строительство и реконструкция которых допускаются настоящим Положением, подлежит государственной экологической экспертизе.

4.5. На территории Памятника природы хозяйственная и иная деятельность осуществляется с соблюдением настоящего Положения.

5. Организация охраны территории Памятника природы

5.1. Государственный надзор в области охраны и использования особо охраняемых природных территорий осуществляется Минприроды Крыма при осуществлении регионального государственного экологического надзора в соответствии с законодательством Российской Федерации, Республики Крым в порядке, установленном Советом министров Республики Крым.

5.2. Ответственность за нарушение режима Памятника природы устанавливается в соответствии с законодательством Российской Федерации и Республики Крым.

5.3. Собственники, владельцы и пользователи земельных участков, которые расположены в границах Памятника природы, обязаны соблюдать установленный режим особой охраны Памятника природы и несут за его нарушение административную, уголовную и иную установленную законом ответственность.

5.4. Вред, причиненный природным объектам и комплексам в границах Памятника природы, подлежит возмещению в соответствии с утвержденными в установленном порядке таксами и методиками исчисления размера ущерба, а при их отсутствии – по фактическим затратам на их восстановление.

**Заместитель Председателя
Совета министров Республики Крым
руководитель Аппарата
Совета министров Республики Крым**



Л. ОПАНАСЮК

Приложение 1
к Положению
о памятнике природы
регионального значения
«Гора Крестовая»

Границы памятника природы регионального значения «Гора Крестовая»



Приложение 2
к Положению
о памятнике природы
регионального значения
«Гора Крестовая»

**Сведения о характерных точках границы памятника природы
регионального значения
«Гора Крестовая»**

Система координат СК-63, система высот - Балтийская, 1977 г.

Номера характерных точек границы памятника природы «Гора Крестовая»	Координаты характерных точек границы памятника природы «Гора Крестовая»	
	X	Y
1	4916143.41	5191370.48
2	4916179.53	5191375.78
3	4916186.58	5191385.47
4	4916215.06	5191399.77
5	4916230.24	5191421.59
6	4916261.65	5191444.34
7	4916268.02	5191483.78
8	4916275.08	5191534.43
9	4916272.68	5191606.49
10	4916269.67	5191628.55
11	4916261.16	5191643.18
12	4916249.03	5191635.03
13	4916223.90	5191631.74
14	4916200.90	5191633.91
15	4916178.58	5191616.60
16	4916118.40	5191630.63
17	4916102.42	5191633.45
18	4916087.37	5191633.84
19	4916072.28	5191632.85
20	4916026.23	5191653.95
21	4916013.05	5191645.20
22	4916003.07	5191644.86
23	4915953.33	5191647.16
24	4915934.04	5191646.69
25	4915923.85	5191645.30
26	4915920.87	5191643.73
27	4915866.42	5191579.19
28	4915866.00	5191563.03
29	4915870.14	5191520.65
30	4915915.72	5191520.76
31	4915964.70	5191512.56

32	4915990.68	5191553.02
33	4916024.05	5191541.47
34	4916033.87	5191510.38
35	4916049.26	5191488.93
36	4916086.01	5191411.96
37	4916093.74	5191402.87
38	4916104.30	5191393.61
1	4916143.41	5191370.48

Приложение 14
к постановлению Совета министров
Республики Крым
от «2» март 2018 г. № 480

ПОЛОЖЕНИЕ О ПАМЯТНИКЕ ПРИРОДЫ РЕГИОНАЛЬНОГО ЗНАЧЕНИЯ РЕСПУБЛИКИ КРЫМ «СКАЛА ИФИГЕНИЯ»

1. Общие положения

1.1. Памятник природы регионального значения «Скала Ифигения» (далее – Памятник природы) в соответствии с распоряжением Совета министров Республики Крым от 05 февраля 2015 года № 69-р «Об утверждении Перечня особо охраняемых природных территорий регионального значения Республики Крым» является особо охраняемой природной территорией.

1.2. Памятник природы создан без ограничения срока действия.

1.3. Памятник природы находится в ведении Министерства экологии и природных ресурсов Республики Крым (далее – Минприроды Крыма).

1.4. Управление Памятником природы, выполнение работ и оказание услуг по обеспечению функционирования Памятника природы, а также мероприятий по сохранению биологического разнообразия и поддержанию в естественном состоянии природных комплексов и объектов на территории Памятника природы осуществляются Государственным автономным учреждением Республики Крым «Управление особо охраняемыми природными территориями Республики Крым» (далее – ГАУ РК «УООПТ РК»).

1.5. Общая площадь территории Памятника природы составляет 9 га.

2. Границы Памятника природы

2.1. Памятник природы расположен в пос. Береговое городской округ Ялта Республики Крым.

Границы Памятника природы определены в приложении 1 к настоящему Положению.

Сведения о характерных точках границы Памятника природы указаны в приложении 2 к настоящему Положению.

2.2. Границы и особенности режима особой охраны Памятника природы учитываются при разработке планов и перспектив экономического и социального развития, подготовке документов территориального планирования, проведении инвентаризации земель.

2.3. Сведения о границах Памятника природы внесены в Единый государственный реестр недвижимости как зона с особыми условиями использования территории с присвоением учетного номера 90.25.2.16.

3. Цель создания и задачи Памятника природы

3.1. Памятник природы создан с целью охраны и сохранения в природном состоянии ценного в научном, эстетическом отношении древневулканического массива, сложенного редкими породами, создания условий, способствующих сохранению и возобновлению краснокнижных реликтовых деревьев можжевельника высокого (лат. *Juniperus excelsa* Bieb.) и фисташки туполистной (лат. *Pistacia atlantica* Desf. subsp. *mutica*).

3.2. Основными задачами памятника природы являются:
охрана и сохранение в природном состоянии Памятника природы;
экологическое просвещение;
осуществление разрешенной рекреационной деятельности при соблюдении установленного режима особой охраны;
осуществление экологического мониторинга;
проведение научных исследований.

4. Режим особой охраны территории Памятника природы

4.1. На территории Памятника природы запрещается или ограничивается любая деятельность, если она противоречит целям его создания или причиняет вред природным комплексам и их компонентам.

4.2. На территории Памятника природы с целью обеспечения выполнения им основных задач по сохранению и охране природных комплексов **запрещается:**

1) строительство и размещение стационарных и временных сооружений, не связанных с выполнением задач, возложенных на Памятник природы;

2) нарушение почвенного покрова, проведение земляных работ и распашка земель, за исключением работ, связанных с осуществлением противопожарных мероприятий и проведением научных исследований;

3) проведение мелиоративных и любых других работ, которые могут привести к изменению гидрологического и гидрохимического режима;

4) загрязнение и засорение территории Памятника природы;

5) пускание палов, выжигание растительности;

6) проведение взрывных работ;

7) пользование недрами;

8) уничтожение и повреждение форм рельефа и геологических отслоений, сбор образцов горных пород и минералов, остатков ископаемой флоры и фауны (кроме сбора для научных целей в установленном законодательством порядке и по согласованию с ГАУ РК «УООПТ РК»);

9) проведение разведывательных, подрывных работ, разработка всех видов полезных ископаемых, разрушение выходов на поверхность горных пород;

10) создание объектов размещения отходов производства и потребления, радиоактивных, химических, взрывчатых, токсичных, отравляющих и ядовитых веществ; применение ядохимикатов, минеральных удобрений, химических

средств защиты растений и стимуляторов роста без согласования в установленном законодательством порядке;

11) в целях обеспечения безопасности граждан, проход вне установленных Минприроды Крыма экскурсионных экологических маршрутов;

12) проезд по территории Памятника природы всех видов транспортных средств вне установленных Минприроды Крыма автомобильных маршрутов без согласования с ГАУ РК «УООПТ РК» (кроме транспорта экстренных, аварийных и надзорных служб, транспорта для проведения хозяйственных мероприятий, связанных с обеспечением функционирования Памятника природы);

13) организация лагерей, мест отдыха, стоянок автотранспорта, разведение костров, пользование открытыми источниками огня, установка палаток за пределами специально предусмотренных для этих целей мест, утвержденных ГАУ РК «УООПТ РК» по согласованию с Минприроды Крыма;

14) проведение рубок, за исключением выборочных санитарных рубок, направленных на ликвидацию последствий стихийных бедствий, обеспечение противопожарной безопасности, расчистки экскурсионных экологических маршрутов, рубок в целях расчистки и сохранения объекта, обладающего признаками объекта культурного наследия, а также просек для существующих линейных объектов (в том числе в случае их реконструкции), которые проводятся в соответствии с нормативными правовыми актами Российской Федерации и Республики Крым;

15) сенокошение;

16) уничтожение или существенные изменения видового состава растительного покрова, в том числе распашка, залесение, залужение участков;

17) разорение гнезд, нор, сбор яиц и пуха, кроме сбора в научных целях, который проводится в соответствии с требованиями действующего законодательства и по согласованию с ГАУ РК «УООПТ РК»;

18) обустройство загонов и птичников, прогон, проход и выпас сельскохозяйственных животных;

19) нанесение на камни и деревья самовольных надписей и знаков;

20) проведение в пределах Памятника природы археологических полевых работ и работ по сохранению объектов культурного наследия (консервация, ремонт, реставрация, приспособление объектов культурного наследия для современного использования) без разрешения, предусмотренного законодательством в сфере охраны объектов культурного наследия;

21) уничтожение или повреждение информационных и охранных знаков, шлагбаумов, элементов благоустройства;

22) хозяйственная и иная деятельность, которая может оказать негативное воздействие на природные объекты и комплексы Памятника природы.

4.3. На территории Памятника природы в установленном порядке разрешается:

1) осуществление рекреационной и эколого-просветительской деятельности (в соответствии с научным обоснованием, при соблюдении режима особой охраны Памятника природы и правил пожарной безопасности в лесах);

2) оказание ГАУ РК «УООПТ РК» платных услуг в соответствии с действующим законодательством;

3) реконструкция и капитальный ремонт существующих линейных сооружений в соответствии с действующим законодательством;

4) проведение ремонта и реконструкции существующих, а также строительство и размещение новых стационарных и временных сооружений, связанных с выполнением задач, возложенных на Памятник природы, в установленном законодательством порядке;

5) проведение научных исследований и производственных практик; использование природных ресурсов в научно-исследовательских целях, не разрушающих окружающую среду и не истощающих биологические ресурсы, в соответствии с научным обоснованием по согласованию с Минприроды Крыма и ГАУ РК «УООПТ РК»;

6) проведение в пределах Памятника природы археологических полевых работ и работ по сохранению объектов культурного наследия (консервация, ремонт, реставрация, приспособление объектов культурного наследия для современного использования) в порядке, установленном законодательством Российской Федерации;

7) ликвидация последствий и предупреждение возникновения чрезвычайных ситуаций техногенного (антропогенного) характера;

8) осуществление противопожарных мероприятий;

9) иная деятельность, не противоречащая целям и задачам Памятника природы.

4.4. Проектная документация объектов, строительство и реконструкция которых допускаются настоящим Положением, подлежит государственной экологической экспертизе.

4.5. На территории Памятника природы хозяйственная и иная деятельность осуществляется с соблюдением требований настоящего Положения.

5. Организация охраны территории Памятника природы

5.1. Государственный надзор в области охраны и использования особо охраняемых природных территорий осуществляется Минприроды Крыма при осуществлении регионального государственного экологического надзора в соответствии с законодательством Российской Федерации, Республики Крым в порядке, установленном Советом министров Республики Крым.

Государственный надзор в области охраны и использования особо охраняемых природных территорий может также осуществляться должностными лицами ГАУ РК «УООПТ РК» в соответствии с законодательством Российской Федерации, Республики Крым в порядке, установленном Советом министров Республики Крым.

5.2. Охрана территории Памятника природы, его природных комплексов и объектов обеспечивается ГАУ РК «УООПТ РК».

5.3. Ответственность за нарушение режима Памятника природы устанавливается в соответствии с законодательством Российской Федерации и Республики Крым.

5.4. Собственники, владельцы и пользователи земельных участков, которые расположены в границах Памятника природы, обязаны соблюдать установленный режим особой охраны Памятника природы и несут за его нарушение административную, уголовную и иную установленную законом ответственность.

5.5. Вред, причиненный природным объектам и комплексам в границах Памятника природы, подлежит возмещению в соответствии с утвержденными в установленном порядке таксами и методиками исчисления размера ущерба, а при их отсутствии – по фактическим затратам на их восстановление.

**Заместитель Председателя
Совета министров Республики Крым
руководитель Аппарата
Совета министров Республики Крым**



Л. ОПАНАСЮК

Приложение 1
к Положению
о памятнике природы
регионального значения
«Скала Ифигения»

**Границы памятника природы регионального значения
«Скала Ифигения»**



Приложение 2
к Положению
о памятнике природы
регионального значения
«Скала Ифигения»

**Сведения о характерных точках границы памятника природы
регионального значения «Скала Ифигения»**

Система координат СК-63, система высот - Балтийская, 1977 г.

Номера характерных точек границы памятника природы «Скала Ифигения»	Координаты характерных точек границы памятника природы «Скала Ифигения»	
	X	Y
1	4911146.68	5171681.63
2	4911134.70	5171687.41
3	4911109.64	5171702.69
4	4910985.03	5171809.84
5	4910946.61	5171810.69
6	4910938.43	5171791.45
7	4910918.74	5171776.64
8	4910909.20	5171750.62
9	4910911.78	5171750.25
10	4910900.99	5171712.42
11	4910896.67	5171713.57
12	4910873.51	5171691.47
13	4910866.18	5171681.73
14	4910865.67	5171673.67
15	4910896.68	5171651.96
16	4910911.60	5171639.35
17	4910921.41	5171613.94
18	4910929.46	5171607.66
19	4910953.51	5171598.79
20	4910952.77	5171618.91
21	4910962.62	5171624.20
22	4910977.80	5171620.10
23	4910988.09	5171611.80
24	4910995.18	5171601.10
25	4911004.73	5171587.18
26	4911002.61	5171562.92
27	4910970.48	5171527.06
28	4910926.57	5171524.89
29	4910918.76	5171514.99
30	4910913.32	5171513.87
31	4910889.40	5171500.98
32	4910868.70	5171458.52

33	4910863.81	5171433.96
34	4910875.19	5171406.43
35	4910878.91	5171389.56
36	4910870.63	5171383.87
37	4910862.53	5171367.00
38	4910865.01	5171350.52
39	4910872.07	5171332.97
40	4910876.27	5171314.46
41	4910873.13	5171298.39
42	4910878.15	5171291.33
43	4910893.60	5171287.97
44	4910891.22	5171279.79
45	4910899.14	5171266.81
46	4910908.00	5171230.58
47	4910920.79	5171198.65
48	4910924.41	5171189.62
49	4910971.90	5171220.99
50	4911024.77	5171255.87
51	4911037.35	5171256.89
52	4911030.03	5171275.28
53	4911050.85	5171314.05
54	4911056.91	5171332.82
55	4911054.74	5171343.05
56	4911033.19	5171362.92
57	4911016.85	5171404.57
58	4911012.91	5171416.71
59	4910996.05	5171429.82
60	4910996.17	5171437.45
61	4911018.02	5171458.47
62	4911082.51	5171502.95
63	4911094.13	5171515.64
64	4911100.45	5171528.28
65	4911102.38	5171539.40
66	4911100.70	5171552.42
67	4911094.91	5171572.13
68	4911067.43	5171607.50
69	4911064.67	5171621.36
70	4911067.05	5171626.73
71	4911072.79	5171630.98
72	4911092.31	5171634.08
73	4911090.68	5171659.55
74	4911096.53	5171666.10
75	4911114.01	5171667.79
76	4911132.68	5171651.18
77	4911111.33	5171626.87
78	4911123.94	5171607.23
79	4911130.05	5171608.84
80	4911141.41	5171626.62
81	4911146.45	5171660.27
1	4911146.68	5171681.63

ПОЛОЖЕНИЕ
О ПАМЯТНИКЕ ПРИРОДЫ РЕГИОНАЛЬНОГО ЗНАЧЕНИЯ
РЕСПУБЛИКИ КРЫМ «УРОЧИЩЕ «ГОРА БОЛГАТУРА»

1. Общие положения

1.1. Памятник природы регионального значения «Урочище «Гора Болгатура» (далее – Памятник природы) в соответствии с распоряжением Совета министров Республики Крым от 05 февраля 2015 года № 69-р «Об утверждении Перечня особо охраняемых природных территорий регионального значения Республики Крым» является особо охраняемой природной территорией.

1.2. Памятник природы создан без ограничения срока действия.

1.3. Памятник природы находится в ведении Министерства экологии и природных ресурсов Республики Крым (далее – Минприроды Крыма).

1.4. Управление Памятником природы, выполнение работ и оказание услуг по обеспечению функционирования Памятника природы, а также мероприятий по сохранению биологического разнообразия и поддержанию в естественном состоянии природных комплексов и объектов на территории Памятника природы осуществляются Государственным автономным учреждением Республики Крым «Управление особо охраняемыми природными территориями Республики Крым» (далее – ГАУ РК «УООПТ РК»).

1.5. Общая площадь территории Памятника природы составляет 1,9 га.

2. Границы Памятника природы

2.1. Памятник природы расположен в пгт Гурзуф городской округ Ялта Республики Крым.

Границы Памятника природы определены в приложении 1 к настоящему Положению.

Сведения о характерных точках границы Памятника природы указаны в приложении 2 к настоящему Положению.

2.2. Границы и особенности режима особой охраны Памятника природы учитываются при разработке планов и перспектив экономического и социального развития, подготовке документов территориального планирования, проведении инвентаризации земель.

2.3. Сведения о границах Памятника природы внесены в Единый государственный реестр недвижимости как зона с особыми условиями использования территории с присвоением учетного номера 90.25.2.13.

3. Цель создания и задачи Памятника природы

3.1. Памятник природы создан с целью охраны и сохранения в природном состоянии ценного в научном, эстетическом отношении ценного природного комплекса, состоящего из редких и эндемичных растений, а также создания условий, способствующих сохранению и возобновлению редких и эндемичных растений.

3.2. Основными задачами памятника природы являются:
охрана и сохранение в природном состоянии Памятника природы;
экологическое просвещение;
осуществление разрешенной рекреационной деятельности при соблюдении установленного режима особой охраны;
осуществление экологического мониторинга;
проведение научных исследований.

4. Режим особой охраны территории Памятника природы

4.1. На территории Памятника природы запрещается или ограничивается любая деятельность, если она противоречит целям его создания или причиняет вред природным комплексам и их компонентам.

4.2. На территории Памятника природы с целью обеспечения выполнения им основных задач по сохранению и охране природных комплексов **запрещается:**

- 1) строительство и размещение стационарных и временных сооружений, не связанных с выполнением задач, возложенных на Памятник природы;
- 2) нарушение почвенного покрова, проведение земляных работ и распашка земель, за исключением работ, связанных с осуществлением противопожарных мероприятий и проведением научных исследований;
- 3) проведение мелиоративных и любых других работ, которые могут привести к изменению гидрологического и гидрохимического режима;
- 4) загрязнение и засорение территории Памятника природы;
- 5) пускание палов, выжигание растительности;
- 6) проведение взрывных работ;
- 7) пользование недрами;
- 8) уничтожение и повреждение форм рельефа и геологических отслоений, сбор образцов горных пород и минералов, остатков ископаемой флоры и фауны (кроме сбора для научных целей в установленном законодательством порядке и по согласованию с ГАУ РК «УООПТ РК»);
- 9) проведение разведывательных, подрывных работ, разработка всех видов полезных ископаемых, разрушение выходов на поверхность горных пород;
- 10) создание объектов размещения отходов производства и потребления, радиоактивных, химических, взрывчатых, токсичных, отравляющих и ядовитых веществ;

11) применение ядохимикатов, минеральных удобрений, химических средств защиты растений и стимуляторов роста без согласования в установленном законодательством порядке;

12) проезд по территории Памятника природы всех видов транспортных средств вне установленных Минприроды Крыма автомобильных маршрутов без согласования с ГАУ РК «УООПТ РК» (кроме транспорта экстренных, аварийных и надзорных служб, транспорта для проведения хозяйственных мероприятий, связанных с обеспечением функционирования Памятника природы);

13) организация лагерей, мест отдыха, стоянок автотранспорта, разведение костров, пользование открытыми источниками огня, установка палаток за пределами специально предусмотренных для этих целей мест, утвержденных ГАУ РК «УООПТ РК» по согласованию с Минприроды Крыма;

14) проведение рубок, за исключением выборочных санитарных рубок, направленных на ликвидацию последствий стихийных бедствий, обеспечение противопожарной безопасности, расчистки экскурсионных экологических маршрутов, а также просек для существующих линейных объектов (в том числе в случае их реконструкции), которые проводятся в соответствии с нормативными правовыми актами Российской Федерации и Республики Крым;

15) сенокошение;

16) осуществление заготовки и сбора недревесных лесных ресурсов, дикорастущих плодов, ягод, орехов, грибов, других пригодных для употребления в пищу лесных ресурсов, лекарственных растений, лесной подстилки, древесных соков, технического сырья, второстепенных лесных материалов (пней, луба, коры, почек, хвои и др.), за исключением заготовки гражданами таких ресурсов для собственных нужд;

17) уничтожение или существенные изменения видового состава растительного покрова, в том числе распашка, залесение, залужение участков;

18) разорение гнезд, нор, сбор яиц и пуха, кроме сбора в научных целях, который проводится в соответствии с требованиями действующего законодательства и по согласованию с ГАУ РК «УООПТ РК»;

19) обустройство загонов и птичников, прогон, проход и выпас сельскохозяйственных животных;

20) нанесение на камни и деревья самовольных надписей и знаков;

21) проведение в пределах Памятника природы археологических полевых работ и работ по сохранению объектов культурного наследия (консервация, ремонт, реставрация, приспособление объектов культурного наследия для современного использования) без разрешения, предусмотренного законодательством в сфере охраны объектов культурного наследия;

22) уничтожение или повреждение информационных и охранных знаков, шлагбаумов, элементов благоустройства;

23) хозяйственная и иная деятельность, которая может оказать негативное воздействие на природные объекты и комплексы Памятника природы.

4.3. На территории Памятника природы в установленном порядке **разрешается:**

- 1) осуществление рекреационной и эколого-просветительской деятельности (в соответствии с научным обоснованием, при соблюдении режима особой охраны Памятника природы);
- 2) оказание ГАУ РК «УООПТ РК» платных услуг в соответствии с действующим законодательством;
- 3) реконструкция и капитальный ремонт существующих линейных сооружений в соответствии с действующим законодательством;
- 4) проведение ремонта и реконструкции существующих, а также строительство и размещение новых стационарных и временных сооружений, связанных с выполнением задач, возложенных на Памятник природы, в установленном законодательством порядке;
- 5) проведение научных исследований и производственных практик; использование природных ресурсов в научно-исследовательских целях не разрушающих окружающую среду и не истощающих биологические ресурсы, в соответствии с научным обоснованием по согласованию с Минприроды Крыма и ГАУ РК «УООПТ РК»;
- 6) проведение в пределах Памятника природы археологических полевых работ и работ по сохранению объектов культурного наследия (консервация, ремонт, реставрация, приспособление объектов культурного наследия для современного использования) в порядке, установленном законодательством Российской Федерации;
- 7) ликвидация последствий и предупреждение возникновения чрезвычайных ситуаций техногенного (антропогенного) характера;
- 8) осуществление противопожарных мероприятий;
- 9) иная деятельность, не противоречащая целям и задачам Памятника природы.

4.4. Проектная документация объектов, строительство и реконструкция которых допускаются настоящим Положением, подлежит государственной экологической экспертизе.

4.5. На территории Памятника природы хозяйственная и иная деятельность осуществляется с соблюдением требований настоящего Положения.

5. Организация охраны территории Памятника природы

5.1. Государственный надзор в области охраны и использования особо охраняемых природных территорий осуществляется Минприроды Крыма при осуществлении регионального государственного экологического надзора в соответствии с законодательством Российской Федерации, Республики Крым в порядке, установленном Советом министров Республики Крым.

Государственный надзор в области охраны и использования особо охраняемых природных территорий может также осуществляться должностными лицами ГАУ РК «УООПТ РК» в соответствии с законодательством Российской Федерации, Республики Крым в порядке, установленном Советом министров Республики Крым.

5.2. Охрана территории Памятника природы, его природных комплексов и объектов обеспечивается ГАУ РК «УООПТ РК».

5.3. Ответственность за нарушение режима Памятника природы устанавливается в соответствии с законодательством Российской Федерации и Республики Крым.

5.4. Собственники, владельцы и пользователи земельных участков, которые расположены в границах Памятника природы, обязаны соблюдать установленный режим особой охраны Памятника природы и несут за его нарушение административную, уголовную и иную установленную законом ответственность.

5.5. Вред, причиненный природным объектам и комплексам в границах Памятника природы, подлежит возмещению в соответствии с утвержденными в установленном порядке таксами и методиками исчисления размера ущерба, а при их отсутствии – по фактическим затратам на их восстановление.

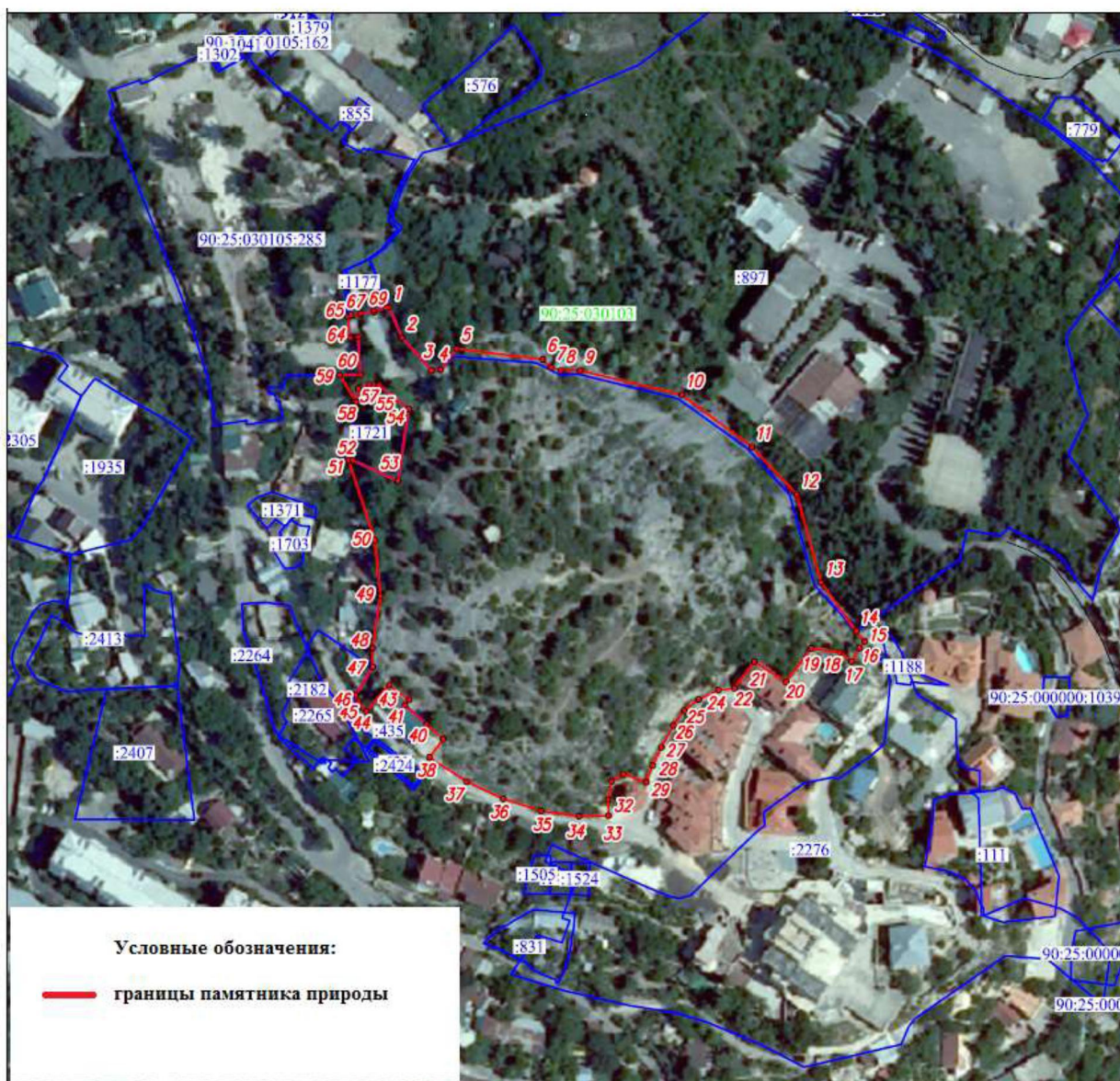
**Заместитель Председателя
Совета министров Республики Крым –
руководитель Аппарата
Совета министров Республики Крым**



Л. ОПАНАСЮК

Приложение 1
к Положению
о памятнике природы
регионального значения
«Урочище «Гора Болгатура»

Границы памятника природы регионального значения
«Урочище «Гора Болгатура»



Приложение 2
к Положению
о памятнике природы
регионального значения
«Урочище «Гора Болгатура»

**Сведения о характерных точках границы памятника природы
регионального значения «Урочище «Гора Болгатура»**

Система координат СК-63, система высот - Балтийская, 1977 г.

Номера характерных точек границы памятника природы «Урочище «Гора Болгатура»	Координаты характерных точек границы памятника природы «Урочище «Гора Болгатура»	
	X	Y
1	4926349.09	5203228.32
2	4926338.68	5203232.70
3	4926327.44	5203243.10
4	4926327.79	5203246.22
5	4926334.80	5203251.80
6	4926331.22	5203281.81
7	4926328.43	5203284.69
8	4926327.39	5203288.07
9	4926327.32	5203294.76
10	4926319.03	5203330.24
11	4926301.08	5203354.65
12	4926284.76	5203370.33
13	4926254.54	5203378.81
14	4926237.75	5203391.03
15	4926234.31	5203393.97
16	4926232.03	5203392.12
17	4926227.39	5203389.33
18	4926230.48	5203385.32
19	4926231.89	5203375.30
20	4926220.32	5203366.50
21	4926227.35	5203355.52
22	4926218.19	5203348.54
23	4926217.56	5203342.95
24	4926214.37	5203336.14
25	4926210.53	5203331.08
26	4926205.43	5203327.26
27	4926197.93	5203323.10
28	4926191.67	5203320.08
29	4926185.97	5203317.83
30	4926188.72	5203309.75
31	4926186.28	5203305.77
32	4926179.98	5203304.58
33	4926174.47	5203304.70

34	4926174.25	5203294.36
35	4926176.05	5203281.21
36	4926180.21	5203267.96
37	4926186.12	5203255.20
38	4926194.47	5203242.24
39	4926200.71	5203247.09
40	4926205.76	5203241.23
41	4926212.40	5203233.84
42	4926214.20	5203235.22
43	4926219.30	5203228.26
44	4926210.31	5203220.38
45	4926213.69	5203217.66
46	4926215.95	5203216.57
47	4926225.53	5203222.58
48	4926232.05	5203222.45
49	4926249.97	5203225.21
50	4926269.01	5203223.30
51	4926296.71	5203214.07
52	4926296.47	5203215.58
53	4926289.48	5203231.36
54	4926314.24	5203235.10
55	4926322.25	5203224.68
56	4926322.61	5203221.38
57	4926321.20	5203217.50
58	4926316.70	5203216.82
59	4926325.83	5203211.00
60	4926325.95	5203218.33
61	4926338.91	5203217.40
62	4926338.76	5203215.84
63	4926338.74	5203215.31
64	4926338.70	5203214.66
65	4926345.91	5203213.87
66	4926346.34	5203215.06
67	4926346.96	5203218.19
68	4926347.47	5203223.05
69	4926348.09	5203222.98
70	4926348.94	5203227.42
1	4926349.09	5203228.32

Приложение 16
к постановлению Совета министров
Республики Крым
от «2» февраля 2018 г. № 480

ПОЛОЖЕНИЕ О ПАМЯТНИКЕ ПРИРОДЫ РЕГИОНАЛЬНОГО ЗНАЧЕНИЯ РЕСПУБЛИКИ КРЫМ «ПОЛУОСТРОВ МЕГАНОМ»

1. Общие положения

1.1. Памятник природы регионального значения «Полуостров Меганом» (далее – Памятник природы) в соответствии с распоряжением Совета министров Республики Крым от 05 февраля 2015 года № 69-р «Об утверждении Перечня особо охраняемых природных территорий регионального значения Республики Крым» является особо охраняемой природной территорией.

1.2. Памятник природы создан без ограничения срока действия.

1.3. Памятник природы находится в ведении Министерства экологии и природных ресурсов Республики Крым (далее – Минприроды Крыма).

1.4. Управление Памятником природы, выполнение работ и оказание услуг по обеспечению функционирования Памятника природы, а также мероприятий по сохранению биологического разнообразия и поддержанию в естественном состоянии природных комплексов и объектов на территории Памятника природы осуществляются Государственным автономным учреждением Республики Крым «Управление особо охраняемыми природными территориями Республики Крым» (далее – ГАУ РК «УООПТ РК»).

1.5. Общая площадь территории Памятника природы составляет 651,591 га.

2. Границы Памятника природы

2.1. Памятник природы расположен в с. Солнечная Долина городского округа Судак Республики Крым.

Границы Памятника природы определены в приложении 1 к настоящему Положению.

Сведения о характерных точках границы Памятника природы указаны в приложении 2 к настоящему Положению.

2.2. Границы и особенности режима особой охраны Памятника природы учитываются при разработке планов и перспектив экономического и социального развития, подготовке документов территориального планирования, проведении инвентаризации земель.

2.3. Сведения о границах Памятника природы внесены в Единый государственный реестр недвижимости как зона с особыми условиями использования территории с присвоением учетного номера 90.23.2.62.

3. Цель создания и задачи Памятника природы

3.1. Памятник природы создан с целью охраны и сохранения в природном состоянии ценной в научной, эстетическом отношении территорию,

отличающуюся значительным ландшафтно-биотопным разнообразием, а также с целью создания условий, способствующих сохранению и возобновлению редких и эндемичных растений.

3.2. Основными задачами памятника природы являются:

охрана и сохранение в природном состоянии Памятника природы;

экологическое просвещение;

осуществление разрешенной рекреационной деятельности при соблюдении установленного режима особой охраны;

осуществление экологического мониторинга;

проведение научных исследований.

4. Режим особой охраны территории Памятника природы

4.1. На территории Памятника природы запрещается или ограничивается любая деятельность, если она противоречит целям его создания или причиняет вред природным комплексам и их компонентам.

4.2. На территории Памятника природы с целью обеспечения выполнения им основных задач по сохранению и охране природных комплексов **запрещается:**

1) строительство и размещение стационарных и временных сооружений, не связанных с выполнением задач, возложенных на Памятник природы;

2) нарушение почвенного покрова, проведение земляных работ и распашка земель, за исключением работ, связанных с осуществлением противопожарных мероприятий и проведением научных исследований;

3) проведение мелиоративных и любых других работ, которые могут привести к изменению гидрологического и гидрохимического режима;

4) загрязнение и засорение территории Памятника природы;

5) пускание палов, выжигание растительности;

6) проведение взрывных работ;

7) пользование недрами;

8) уничтожение и повреждение форм рельефа и геологических отслоений, сбор образцов горных пород и минералов, остатков ископаемой флоры и фауны (кроме сбора для научных целей в установленном законодательством порядке и по согласованию с ГАУ РК «УООПТ РК»);

9) проведение разведывательных, подрывных работ, разработка всех видов полезных ископаемых, разрушение выходов на поверхность горных пород;

10) создание объектов размещения отходов производства и потребления, радиоактивных, химических, взрывчатых, токсичных, отравляющих и ядовитых веществ;

11) применение ядохимикатов, минеральных удобрений, химических средств защиты растений и стимуляторов роста без согласования в установленном законодательством порядке;

12) проезд по территории Памятника природы всех видов транспортных средств вне установленных Минприроды Крыма автомобильных маршрутов без

согласования с ГАУ РК «УООПТ РК» (кроме транспорта экстренных, аварийных и надзорных служб, транспорта для проведения хозяйственных мероприятий, связанных с обеспечением функционирования Памятника природы);

13) организация лагерей, мест отдыха, стоянок автотранспорта, разведение костров, пользование открытыми источниками огня, установка палаток за пределами специально предусмотренных для этих целей мест, утвержденных ГАУ РК «УООПТ РК» по согласованию с Минприроды Крыма;

14) сенокошение;

15) осуществление заготовки и сбора недревесных лесных ресурсов, дикорастущих плодов, ягод, орехов, грибов, других пригодных для употребления в пищу лесных ресурсов, лекарственных растений, лесной подстилки, древесных соков, технического сырья, второстепенных лесных материалов (пней, луба, коры, почек, хвои и др.), за исключением заготовки гражданами таких ресурсов для собственных нужд;

16) уничтожение или существенные изменения видового состава растительного покрова, в том числе распашка, залесение, залужение участков;

17) разорение гнезд, нор, сбор яиц и пуха, кроме сбора в научных целях, который проводится в соответствии с требованиями действующего законодательства и по согласованию с ГАУ РК «УООПТ РК»;

18) обустройство загонов и птичников, прогон, проход и выпас сельскохозяйственных животных;

19) промышленное рыболовство;

20) нанесение на камни и деревья самовольных надписей и знаков;

21) проведение в пределах Памятника природы археологических полевых работ и работ по сохранению объектов культурного наследия (консервация, ремонт, реставрация, приспособление объектов культурного наследия для современного использования) без разрешения, предусмотренного законодательством в сфере охраны объектов культурного наследия;

22) уничтожение или повреждение информационных и охранных знаков, элементов благоустройства;

23) хозяйственная и иная деятельность, которая может оказать негативное воздействие на природные объекты и комплексы Памятника природы.

4.3. На территории Памятника природы в установленном порядке разрешается:

1) осуществление рекреационной и эколого-просветительской деятельности (в соответствии с научным обоснованием, при соблюдении режима особой охраны Памятника природы и правил пожарной безопасности в лесах);

2) оказание ГАУ РК «УООПТ РК» платных услуг в соответствии с действующим законодательством;

3) реконструкция и капитальный ремонт существующих линейных сооружений в соответствии с действующим законодательством;

4) проведение ремонта и реконструкции существующих, а также строительство и размещение новых стационарных и временных сооружений, связанных с выполнением задач, возложенных на Памятник природы, в установленном законодательством порядке;

5) проведение научных исследований и производственных практик; использование природных ресурсов в научно-исследовательских целях не разрушающих окружающую среду и не истощающих биологические ресурсы, в соответствии с научным обоснованием по согласованию с Минприроды Крыма и ГАУ РК «УООПТ РК»;

6) проведение в пределах Памятника природы археологических полевых работ и работ по сохранению объектов культурного наследия (консервация, ремонт, реставрация, приспособление объектов культурного наследия для современного использования) в порядке, установленном законодательством Российской Федерации;

7) ликвидация последствий и предупреждение возникновения чрезвычайных ситуаций техногенного (антропогенного) характера;

8) осуществление противопожарных мероприятий;

9) иная деятельность, не противоречащая целям и задачам Памятника природы.

4.4. Проектная документация объектов, строительство и реконструкция которых допускаются настоящим Положением, подлежит государственной экологической экспертизе.

4.5. На территории Памятника природы хозяйственная и иная деятельность осуществляется с соблюдением требований настоящего Положения.

5. Организация охраны территории Памятника природы

5.1. Государственный надзор в области охраны и использования особо охраняемых природных территорий осуществляется Минприроды Крыма при осуществлении регионального государственного экологического надзора в соответствии с законодательством Российской Федерации, Республики Крым в порядке, установленном Советом министров Республики Крым.

Государственный надзор в области охраны и использования особо охраняемых природных территорий может также осуществляться должностными лицами ГАУ РК «УООПТ РК» в соответствии с законодательством Российской Федерации, Республики Крым в порядке, установленном Советом министров Республики Крым.

5.2. Охрана территории Памятника природы, его природных комплексов и объектов обеспечивается ГАУ РК «УООПТ РК».

5.3. Ответственность за нарушение режима Памятника природы устанавливается в соответствии с законодательством Российской Федерации и Республики Крым.

5.4. Собственники, владельцы и пользователи земельных участков, которые расположены в границах Памятника природы, обязаны соблюдать установленный режим особой охраны Памятника природы и несут за его нарушение административную, уголовную и иную установленную законом ответственность.

5.5. Вред, причиненный природным объектам и комплексам в границах Памятника природы, подлежит возмещению в соответствии с утвержденными в

установленном порядке таксами и методиками исчисления размера ущерба, а при их отсутствии – по фактическим затратам на их восстановление.

**Заместитель Председателя
Совета министров Республики Крым
руководитель Аппарата
Совета министров Республики Крым**



Л. ОПАНАСЮК

Приложение 1
к Положению
о памятнике природы
регионального значения
«Полуостров Меганом»

**Границы памятника природы регионального значения
«Полуостров Меганом»**



Приложение 2
к Положению о памятнике природы
регионального значения
«Полуостров Меганом»

**Сведения о характерных точках границы памятника природы
регионального значения «Полуостров Меганом»**

Система координат СК-63, система высот - Балтийская, 1977 г.

Номера характерных точек границы памятника природы «Полуостров Меганом»	Координаты характерных точек границы памятника природы «Полуостров Меганом»	
	Х	У
1	5264779.60	4955312.90
2	5264863.40	4955279,00
3	5264939.20	4955341.80
4	5265007,00	4955338.80
5	5265017.82	4955340,00
6	5265050.48	4955310.03
7	5265078.88	4955216.29
8	5265072.45	4955157.05
9	5265098.39	4955135.97
10	5265135.13	4955082.48
11	5265169.75	4955006.29
12	5265202.17	4954963.93
13	5265250.04	4954904.58
14	5265309.22	4954813.65
15	5265340.03	4954760.95
16	5265353.31	4954711.93
17	5265337.46	4954653.07
18	5265281.32	4954635.67
19	5265277.59	4954594.52
20	5265289.33	4954528.27
21	5265309.54	4954468.83
22	5265353.21	4954399.91
23	5265407.28	4954335.13
24	5265428.41	4954320.70
25	5265313.43	4954275.97
26	5265273.87	4954268.72
27	5265271.40	4954261.31
28	5265276.40	4954239.52
29	5265294.70	4954246.45
30	5265301.63	4954213.17
31	5265310.42	4954197.80
32	5265363.94	4954180.36

33	5265383.87	4954171.88
34	5265408.85	4954175.55
35	5265433.09	4954182.36
36	5265459.53	4954182.36
37	5265499.26	4954184.15
38	5265635.23	4954197.19
39	5265668,00	4954193.16
40	5265751.36	4954164.82
41	5265814.96	4954133.64
42	5265899.26	4954081.41
43	5265899.26	4954066.82
44	5266013.41	4954118.65
45	5266139.19	4954139.88
46	5266234.72	4954150.27
47	5266291.36	4954065.05
48	5266321.38	4954060.01
49	5266446.70	4954159.92
50	5266504.76	4954162.41
51	5266567.52	4954142.15
52	5266600.99	4954121.21
53	5266659.47	4954083.59
54	5266679.66	4954068.09
55	5266708.60	4954057.77
56	5266752.73	4954046.60
57	5266771.03	4954056.58
58	5266782.63	4954078.52
59	5266769.77	4954138.31
60	5266783.64	4954172.41
61	5266783.64	4954214.48
62	5266783.64	4954236.25
63	5266808.80	4954318.25
64	5266801.24	4954341.85
65	5266819.50	4954388.62
66	5266842.02	4954431.06
67	5266877.70	4954488.34
68	5266883.83	4954493.15
69	5266891.15	4954497.42
70	5266930.17	4954510.79
71	5266954.40	4954516.32
72	5266993.96	4954525.27
73	5267037.72	4954530.63
74	5267084.87	4954543.23
75	5267169.89	4954576.85
76	5267189.94	4954595.50
77	5267197.11	4954593.27
78	5267208.67	4954588.36
79	5267227.70	4954579.31
80	5267230.74	4954575.84
81	5267241.98	4954568.98

82	5267267.19	4954568.98
83	5267313.44	4954565.93
84	5267339.06	4954565.93
85	5267360.54	4954578.88
86	5267383.01	4954590.68
87	5267405.82	4954584.64
88	5267421.76	4954575.02
89	5267449.40	4954560.08
90	5267490.37	4954539.65
91	5267522.69	4954531.21
92	5267559.96	4954528.31
93	5267600.92	4954506.77
94	5267631.65	4954470.26
95	5267664.32	4954429.80
96	5267701.69	4954394.07
97	5267720.00	4954368.65
98	5267742.22	4954346.40
99	5267785.56	4954325.15
100	5267869.91	4954301.44
101	5267885.57	4954290.17
102	5267907.17	4954290.17
103	5267931.27	4954290.17
104	5267931.27	4954335.98
105	5267904.09	4954335.98
106	5267901.25	4954351.05
107	5267879.72	4954436.44
108	5267899.22	4954509.23
109	5267919.35	4954559.23
110	5268013.87	4954648.76
111	5268070.74	4954697.07
112	5268140.98	4954765.16
113	5268203.21	4954837.16
114	5268251.26	4954856.19
115	5268324.21	4954856.19
116	5268348.53	4954856.19
117	5268367.44	4954903.74
118	5268383.66	4954938.87
119	5268438.65	4954964.29
120	5268530.32	4954927.54
121	5268628.47	4954897.20
122	5268662.87	4954948.05
123	5268691.28	4954956.38
124	5268713.14	4954986.14
125	5268752.54	4955020.32
126	5268783.45	4955061.34
127	5268810.79	4955118.40
128	5268874.99	4955167.14
129	5268888.98	4955173.35
130	5268949.52	4955150.23

131	5269016.04	4955022.61
132	5269042.29	4954961.30
133	5269064.01	4954966.10
134	5269058.95	4954948.86
135	5269064.62	4954938.59
136	5269077.32	4954925.94
137	5269077.67	4954909.38
138	5269082.85	4954904.32
139	5269098.71	4954892.67
140	5269105.27	4954885.59
141	5269110.54	4954874.97
142	5269112.94	4954866.74
143	5269114.41	4954839.97
144	5269118.73	4954804.77
145	5269125.22	4954783.84
146	5269133.92	4954762.93
147	5269143.71	4954745.60
148	5269151.60	4954732.51
149	5269162.29	4954723.72
150	5269191.19	4954699.17
151	5269209.23	4954678.29
152	5269213.69	4954666.89
153	5269211.49	4954654.31
154	5269205.15	4954639.85
155	5269195.44	4954632.65
156	5269184.58	4954627.27
157	5269165.31	4954605.61
158	5269178.14	4954589.38
159	5269190.88	4954586.28
160	5269198.49	4954588.16
161	5269221.97	4954553.10
162	5269214.67	4954544.49
163	5269231.81	4954521.28
164	5269233.99	4954518.32
165	5269377.10	4954287.53
166	5269111.65	4954054.83
167	5268806.77	4953893.89
168	5268801.91	4953860.21
169	5268801.91	4953836.71
170	5268731.41	4953842.59
171	5267918.16	4953517.05
172	5267065.20	4952708.58
173	5266829.28	4952683.08
174	5266025.90	4953187.31
175	5264863.81	4953385.79
176	5264685.20	4953530.55
177	5264291.22	4953639.19
178	5264221.82	4953758.08
179	5264233.91	4954296.35

180	5264215.52	4954828,00
181	5264369.56	4955167.13
182	5264576.58	4955152.85
183	5264592.95	4955161.76
184	5264606.45	4955186.29
185	5264607.33	4955217.12
186	5264622.96	4955224.48
187	5264682.11	4955276.64
188	5264720.36	4955310.37
189	5264757.50	4955346.14
190	5264772.70	4955360.70
191	5264772.70	4955358.80

**ПОЛОЖЕНИЕ
О ПАМЯТНИКЕ ПРИРОДЫ РЕГИОНАЛЬНОГО ЗНАЧЕНИЯ
РЕСПУБЛИКИ КРЫМ «ШЕЛКОВИЦА ГИРЕЕВ»**

1. Общие положения

1.1. Памятник природы регионального значения «Шелковица Гиреев» (далее – Памятник природы) в соответствии с распоряжением Совета министров Республики Крым от 05 февраля 2015 года № 69-р «Об утверждении Перечня особо охраняемых природных территорий регионального значения Республики Крым» является особо охраняемой природной территорией.

1.2. Памятник природы создан без ограничения срока действия.

1.3. Памятник природы находится в ведении Министерства экологии и природных ресурсов Республики Крым (далее — Минприроды Крыма).

1.4. Управление Памятником природы, выполнение работ и оказание услуг по обеспечению функционирования Памятника природы, а также мероприятий по сохранению биологического разнообразия и поддержанию в естественном состоянии природных комплексов и объектов на территории Памятника природы осуществляются Государственным бюджетным учреждением Республики Крым «Бахчисарайский историко-культурный и археологический музей-заповедник» (далее - ГБУ РК «Бахчисарайский историко-культурный и археологический музей-заповедник»).

1.5. Общая площадь территории Памятника природы составляет 0,0153 га.

2. Границы Памятника природы

2.1. Памятник природы расположен по ул. Восточной 10, городской округ Бахчисарай, на территории кухонного двора Бахчисарайского ханского дворца.

Границы Памятника природы определены в приложении 1 к настоящему Положению.

Сведения о характерных точках границы Памятника природы указаны в приложении 2 к настоящему Положению.

2.2. Границы и особенности режима особой охраны Памятника природы учитываются при разработке планов и перспектив экономического и социального развития, подготовке документов территориального планирования, проведении инвентаризации земель.

2.3. Сведения о границах Памятника природы внесены в Единый государственный реестр недвижимости как зона с особыми условиями использования территории с присвоением учетного номера 90.01.2.24.

3. Цель создания и задачи Памятника природы

3.1. Памятник природы создан с целью охраны и сохранения в природном состоянии ценного в научном, эстетическом отношении дерева шелковицы черной (лат. *Morus nigra* L.) возрастом более 300 лет.

3.2. Основными задачами памятника природы являются:
охрана и сохранение в природном состоянии Памятника природы;
экологическое просвещение;
осуществление разрешенной рекреационной деятельности при соблюдении установленного режима особой охраны;
осуществление экологического мониторинга;
проведение научных исследований.

4. Режим особой охраны территории Памятника природы

4.1. На территории Памятника природы запрещается или ограничивается любая деятельность, если она противоречит целям его создания или причиняет вред природным комплексам и их компонентам.

4.2. На территории Памятника природы с целью обеспечения выполнения им основных задач по сохранению и охране природных комплексов **запрещается:**

1) строительство и размещение стационарных и временных сооружений, не связанных с выполнением задач, возложенных на Памятник природы;

2) нарушение почвенного покрова, проведение земляных работ и распашка земель, за исключением работ, связанных с осуществлением противопожарных мероприятий и проведением научных исследований;

3) проведение мелиоративных и любых других работ, которые могут привести к изменению гидрологического и гидрохимического режима;

4) засорение и загрязнение территории Памятника природы;

5) пускание палов, выжигание растительности;

6) проведение взрывных работ;

7) пользование недрами;

8) осуществление сбора и заготовки семян без разрешений, предусмотренных нормативными правовыми актами Российской Федерации и Республики Крым и согласования в установленном законодательстве порядке;

9) применение ядохимикатов, минеральных удобрений, химических средств защиты растений и стимуляторов роста без согласования в установленном законодательством порядке;

10) разорение гнезд, нор, сбор яиц и пуха, кроме сбора в научных целях, который проводится в соответствии с требованиями действующего законодательства и при согласовании в установленном законодательством порядке;

11) создание объектов размещения отходов производства и потребления, радиоактивных, химических, взрывчатых, токсичных, отравляющих и ядовитых веществ;

- 12) нанесение самовольных надписей и знаков;
- 13) уничтожение или повреждение информационных и охранных знаков;
- 14) проведение в пределах Памятника природы археологических исследований без согласования в установленном законодательством порядке;
- 15) хозяйственная и иная деятельность, которая может оказать негативное воздействие на природные объекты и комплексы Памятника природы.

4.3. На территории Памятника природы в установленном порядке **разрешается:**

- 1) осуществление рекреационной и эколого-просветительской деятельности (в соответствии с научным обоснованием, при соблюдении режима особой охраны Памятника природы и правил пожарной безопасности в лесах) по согласованию с Минприроды Крыма и ГБУ РК «Бахчисарайский историко-культурный и археологический музей-заповедник»;
- 2) проведение научных исследований, использование природных ресурсов в научно-исследовательских целях, не разрушающих окружающую среду и не истощающих биологические ресурсы по согласованию с Минприроды Крыма и ГБУ РК «Бахчисарайский историко-культурный и археологический музей-заповедник»;
- 3) проведение ремонта и реконструкции существующих, а также строительство и размещение новых стационарных и временных сооружений, связанных с выполнением задач, возложенных на Памятник природы, по согласованию с Минприроды Крыма;
- 4) реконструкция и капитальный ремонт существующих линейных сооружений в соответствии с действующим законодательством;
- 5) осуществление противопожарных мероприятий;
- 6) восстановительные работы и осуществление мероприятий по предотвращению изменений природных комплексов памятника природы в результате негативного антропогенного влияния или стихийного бедствия;
- 7) удаление частей Памятника природы представляющих угрозу для жизни и здоровья людей по согласованию с Минприроды Крыма;
- 8) иная деятельность, не противоречащая целям и задачам Памятника природы.

5. Организация охраны территории Памятника природы

5.1. Государственный надзор в области охраны и использования особо охраняемых природных территорий осуществляется Минприроды Крыма при осуществлении регионального государственного экологического надзора в соответствии с законодательством Российской Федерации, Республики Крым в порядке, установленном Советом министров Республики Крым.

5.2. Охрана Памятника природы и его природных комплексов обеспечивается ГБУ РК «Бахчисарайский историко-культурный и археологический музей-заповедник».

5.3. Ответственность за нарушение режима Памятника природы устанавливается в соответствии с законодательством Российской Федерации и Республики Крым.

5.4. Собственники, владельцы и пользователи земельных участков, которые расположены в границах Памятника природы, обязаны соблюдать установленный режим особой охраны Памятника природы и несут за его нарушение административную, уголовную и иную установленную законом ответственность.

5.5. Вред, причиненный природному объекту и его комплексам, подлежит возмещению в соответствии с утвержденными в установленном порядке таксами и методиками исчисления размера ущерба, а при их отсутствии – по фактическим затратам на их восстановление.

**Заместитель Председателя
Совета министров Республики Крым –
руководитель Аппарата
Совета министров Республики Крым**



Л. ОПАНАСЮК

Приложение 1
к Положению о памятнике природы
регионального значения
«Шелковица Гиреев»

**Границы памятника природы регионального значения
«Шелковица Гиреев»**



Приложение 2
к Положению о памятнике природы
регионального значения
«Шелковица Гиреев»

**Сведения о характерных точках границы памятника природы
регионального значения «Шелковица Гиреев»**

Система координат СК-63, система высот - Балтийская, 1977 г.

Номера характерных точек границы памятника природы «Шелковица Гиреев»	Координаты характерных точек границы памятника природы «Шелковица Гиреев»	
	X	Y
1	4949238,26	5171947,65
2	4949238,91	5171949,76
3	4949238,99	5171953,54
4	4949237,4	5171956,85
5	4949235,3	5171958,13
6	4949230,63	5171957,83
7	4949228,29	5171956,7
8	4949226,33	5171954,74
9	4949225,66	5171953,01
10	4949225,58	5171950,22
11	4949226,63	5171946,15
12	4949229,44	5171944,28
13	4949233,79	5171944,34
14	4949236,5	5171945,24
1	4949238,26	5171947,65

Приложение 18
к постановлению Совета министров
Республики Крым
от «2» апреля 2018 г. № 480

ПОЛОЖЕНИЕ
О ПАМЯТНИКЕ ПРИРОДЫ РЕГИОНАЛЬНОГО ЗНАЧЕНИЯ
РЕСПУБЛИКИ КРЫМ «СВЯЩЕННАЯ РОЩА БАЛТА-ТИЙМЕЗ»

1. Общие положения

1.1. Памятник природы регионального значения «Священная роща Балта-Тиймез» (далее – Памятник природы) в соответствии с распоряжением Совета министров Республики Крым от 05 февраля 2015 года № 69-р «Об утверждении Перечня особо охраняемых природных территорий регионального значения Республики Крым» является особо охраняемой природной территорией.

1.2. В пределах Памятника природы в соответствии с распоряжением Правительства Российской Федерации от 17 октября 2015 года № 2073-р «Об отнесении объектов культурного наследия, расположенных на территориях Республики Крым и г. Севастополя, к объектам культурного наследия федерального значения, включенным в единый государственный реестр объектов культурного наследия (памятников истории и культуры) народов Российской Федерации», располагается объект культурного наследия федерального значения «Кладбище в Иософатовой долине».

1.3. Памятник природы создан без ограничения срока действия.

1.4. Памятник природы находится в ведении Министерства экологии и природных ресурсов Республики Крым (далее — Минприроды Крыма).

1.5. Управление Памятником природы, выполнение работ и оказание услуг по обеспечению функционирования Памятника природы, а также мероприятий по сохранению биологического разнообразия и поддержанию в естественном состоянии природных комплексов и объектов на территории Памятника природы осуществляются Государственным бюджетным учреждением Республики Крым «Бахчисарайский историко-культурный и археологический музей-заповедник» (далее - ГБУ РК «Бахчисарайский историко-культурный и археологический музей-заповедник»).

1.6. Общая площадь территории Памятника природы составляет 2,2713 га.

2. Границы Памятника природы

2.1. Памятник природы расположен в городе Бахчисарай Республики Крым, на территории старого караимского кладбища Балта-Тиймез в верховьях балки Марьям-Дере.

Границы Памятника природы определены в приложении 1 к настоящему Положению.

Сведения о характерных точках границы Памятника природы указаны в приложении 2 к настоящему Положению.

2.2. Границы и особенности режима особой охраны Памятника природы учитываются при разработке планов и перспектив экономического и социального развития, подготовке документов территориального планирования, проведении инвентаризации земель.

2.3. Сведения о границах Памятника природы внесены в Единый государственный реестр недвижимости как зона с особыми условиями использования территории с присвоением учетного номера 90.01.2.23.

3. Цель создания и задачи Памятника природы

3.1. Памятник природы создан с целью охраны и сохранения в природном состоянии ценных в научном, эстетическом отношении 29 деревьев дуба черешчатого (лат. *Quercus robur* L.) возрастом от 200 до 500 лет.

3.2. Основными задачами памятника природы являются:
охрана и сохранение в природном состоянии Памятника природы;
экологическое просвещение;
осуществление разрешенной рекреационной деятельности при соблюдении установленного режима особой охраны;
осуществление экологического мониторинга;
проведение научных исследований.

4. Режим особой охраны территории Памятника природы

4.1. На территории Памятника природы запрещается или ограничивается любая деятельность, если она противоречит целям его создания или причиняет вред природным комплексам и их компонентам.

4.2. На территории Памятника природы с целью обеспечения выполнения им основных задач по сохранению и охране природных комплексов **запрещается:**

- 1) строительство и размещение стационарных и временных сооружений, не связанных с выполнением задач, возложенных на Памятник природы и объект культурного наследия федерального значения;
- 2) нарушение почвенного покрова, проведение земляных работ и распашка земель, за исключением работ, связанных с осуществлением противопожарных мероприятий и проведением научных исследований;
- 3) проведение мелиоративных и любых других работ, которые могут привести к изменению гидрологического и гидрохимического режима;
- 4) засорение и загрязнение территории Памятника природы и объекта культурного наследия федерального значения;
- 5) пускание палов, выжигание растительности;
- 6) проведение взрывных работ;
- 7) пользование недрами;
- 8) уничтожение и повреждение форм рельефа и геологических отслоений, сбор образцов горных пород и минералов, остатков ископаемой флоры и фауны (кроме сбора для научных целей в установленном

законодательством порядке) и по согласованию с ГБУ РК «Бахчисарайский историко-культурный и археологический музей-заповедник»;

9) проведение разведывательных, подрывных работ, разработка всех видов полезных ископаемых, разрушение выходов на поверхность горных пород;

10) создание объектов размещения отходов производства и потребления, радиоактивных, химических, взрывчатых, токсичных, отравляющих и ядовитых веществ;

11) применение ядохимикатов, минеральных удобрений, химических средств защиты растений и стимуляторов роста без согласования в установленном законодательством порядке;

12) проезд по территории Памятника природы и объекта культурного наследия федерального значения всех видов транспортных средств (кроме транспорта экстренных, аварийных и надзорных служб, транспорта для проведения хозяйственных мероприятий, связанных с обеспечением функционирования Памятника природы и объекта культурного наследия федерального значения);

13) организация лагерей, мест отдыха, стоянок автотранспорта, разведение костров, пользование открытыми источниками огня, установка палаток;

14) сенокошение;

15) осуществление заготовки и сбора недревесных лесных ресурсов, дикорастущих плодов, ягод, орехов, грибов, других пригодных для употребления в пищу лесных ресурсов, лекарственных растений, лесной подстилки, древесных соков, технического сырья, второстепенных лесных материалов (пней, луба, коры, почек, хвои и др.), за исключением заготовки гражданами таких ресурсов для собственных нужд;

16) уничтожение или существенные изменения видового состава растительного покрова, в том числе распашка, залесение, залужение участков;

17) разорение гнезд, нор, сбор яиц и пуха, кроме сбора в научных целях, который проводится в соответствии с требованиями действующего законодательства и по согласованию с ГБУ РК «Бахчисарайский историко-культурный и археологический музей-заповедник»;

18) проведение промысловой охоты;

19) обустройство загонов и птичников, прогон, проход и выпас сельскохозяйственных животных;

20) нанесение на деревья самовольных надписей и знаков;

21) проведение в пределах Памятника природы и объекта культурного наследия федерального значения археологических полевых работ и работ по сохранению объекта культурного наследия (консервация, ремонт, реставрация, приспособление объекта культурного наследия для современного использования) без разрешения, предусмотренного законодательством в сфере охраны объектов культурного наследия;

22) проведение рубок, за исключением выборочных санитарных рубок, направленных на ликвидацию последствий стихийных бедствий, обеспечение противопожарной безопасности, расчистки экскурсионных экологических

маршрутов, просек для существующих линейных объектов (в том числе в случае их реконструкции), а также рубок, направленных на расчистку и сохранение объекта культурного наследия федерального значения, которые проводятся в соответствии с нормативными правовыми актами Российской Федерации и Республики Крым;

23) уничтожение или повреждение информационных и охранных знаков;

24) хозяйственная и иная деятельность, которая может оказать негативное воздействие на природные объекты и комплексы Памятника природы.

4.3. На территории Памятника природы в установленном порядке разрешается:

1) осуществление рекреационной и эколого-просветительской деятельности (в соответствии с научным обоснованием, при соблюдении режима особой охраны Памятника природы, объекта культурного наследия федерального значения и правил пожарной безопасности в лесах) по согласованию с Минприроды Крыма и ГБУ РК «Бахчисарайский историко-культурный и археологический музей-заповедник», осуществление деятельности по популяризации объекта культурного наследия федерального значения - с Государственным комитетом по охране культурного наследия Республики Крым;

2) проведение научных исследований, использование природных ресурсов в научно-исследовательских целях не разрушающих окружающую среду и не истощающих биологические ресурсы, в соответствии с научным обоснованием по согласованию с Минприроды Крыма и ГБУ РК «Бахчисарайский историко-культурный и археологический музей-заповедник»;

3) проведение ремонта и реконструкции существующих, а также строительство и размещение новых стационарных и временных сооружений, связанных с выполнением задач, возложенных на Памятник природы, по согласованию с Минприроды Крыма;

4) реконструкция и капитальный ремонт существующих линейных сооружений в соответствии с действующим законодательством;

5) осуществление противопожарных мероприятий;

6) восстановительные работы и осуществление мероприятий по предотвращению изменений природных комплексов памятника природы в результате негативного антропогенного влияния или стихийного бедствия;

7) удаление частей Памятника природы представляющих угрозу для жизни и здоровья людей по согласованию с Минприроды Крыма;

8) проведение в пределах Памятника природы и объекта культурного наследия федерального значения археологических полевых работ и работ по сохранению объекта культурного наследия (консервация, ремонт, реставрация, приспособление объекта культурного наследия для современного использования) в порядке, установленном законодательством Российской Федерации;

9) иная деятельность, не противоречащая целям и задачам Памятника природы.

5. Организация охраны территории Памятника природы

5.1. Государственный надзор в области охраны и использования особо охраняемых природных территорий осуществляется Минприроды Крыма при осуществлении регионального государственного экологического надзора в соответствии с законодательством Российской Федерации, Республики Крым в порядке, установленном Советом министров Республики Крым.

5.2. Охрана Памятника природы, его природных комплексов обеспечивается ГБУ РК «Бахчисарайский историко-культурный и археологический музей-заповедник».

5.3. Ответственность за нарушение режима Памятника природы устанавливается в соответствии с законодательством Российской Федерации и Республики Крым.

5.4. Собственники, владельцы и пользователи земельных участков, которые расположены в границах Памятника природы, обязаны соблюдать установленный режим особой охраны Памятника природы и несут за его нарушение административную, уголовную и иную установленную законом ответственность.

5.5. Вред, причиненный природному объекту и его комплексам, подлежит возмещению в соответствии с утвержденными в установленном порядке таксами и методиками исчисления размера ущерба, а при их отсутствии – по фактическим затратам на их восстановление.

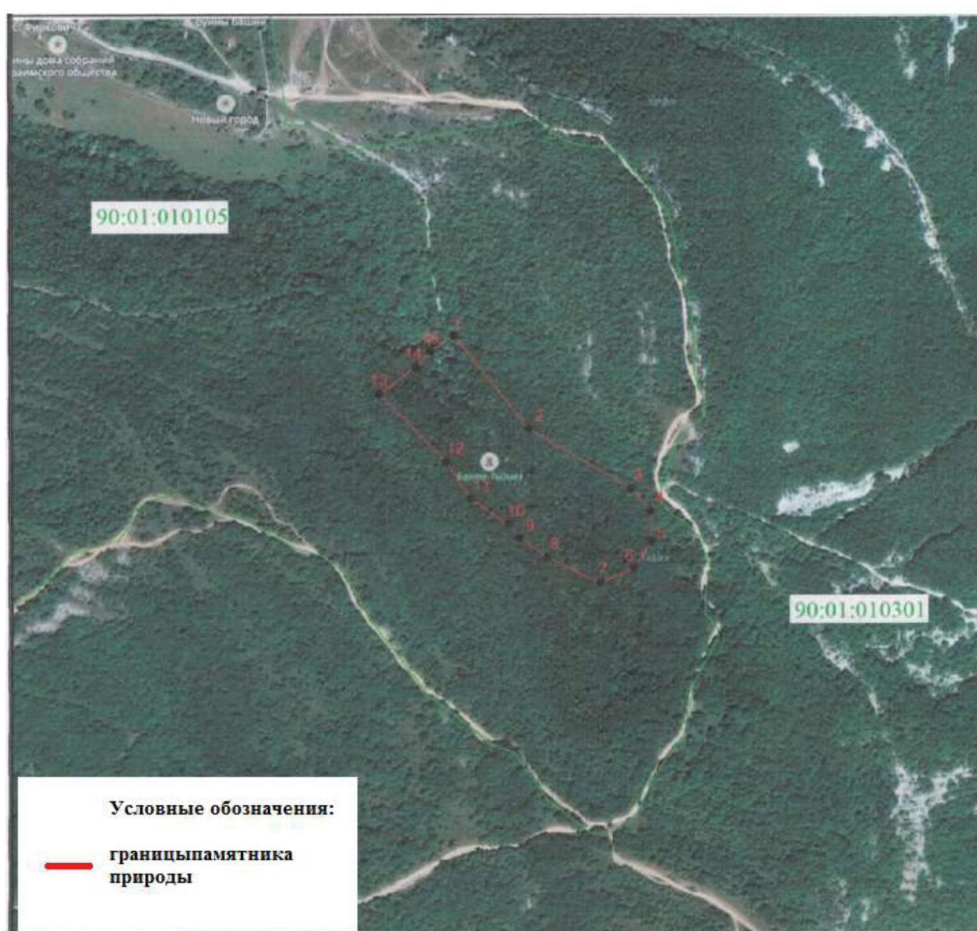
**Заместитель Председателя
Совета министров Республики Крым –
руководитель Аппарата
Совета министров Республики Крым**



Л. ОПАНАСЮК

Приложение 1
к Положению
о памятнике природы
регионального значения
«Священная роща Балта-Тиймез»

**Границы памятника природы регионального значения
«Священная роща Балта-Тиймез»**



Приложение 2
к Положению
о памятнике природы
регионального значения
«Священная роща Балта-Тиймез»

**Сведения о характерных точках границы памятника природы
регионального значения «Священная роща Балта-Тиймез»**

Система координат СК-63, система высот - Балтийская, 1977 г.

Номера характерных точек границы памятника природы «Священная роща Балта-Тиймез»	Координаты характерных точек границы памятника природы «Священная роща Балта-Тиймез»	
	X	Y
1	4947854,25	5175708,58
2	4947768,71	5175777,67
3	4947713,87	5175871,05
4	4947693,21	5175888,61
5	4947666,15	5175889,3
6	4947641,27	5175873,83
7	4947627,6	5175843
8	4947651,35	5175794,23
9	4947668,71	5175769,02
10	4947681,58	5175758,66
11	4947705,02	5175724,1
12	4947739,1	5175701,61
13	4947801,52	5175640,64
14	4947825,95	5175673,75
15	4947839,96	5175686,84

Приложение 19

к постановлению Совета министров
Республики Крым

от «2» октября 2018 г. № 480

**ПОЛОЖЕНИЕ
О ПАМЯТНИКЕ ПРИРОДЫ РЕГИОНАЛЬНОГО ЗНАЧЕНИЯ
РЕСПУБЛИКИ КРЫМ «ПРИБРЕЖНЫЙ АКВАЛЬНЫЙ КОМПЛЕКС
У ГОРНОГО МАССИВА «КАРАУЛ-ОБА»**

1. Общие положения

1.1. Памятник природы регионального значения «Прибрежный аквальный комплекс у горного массива «Караул-Оба» (далее – Памятник природы) в соответствии с распоряжением Совета министров Республики Крым от 05 февраля 2015 года № 69-р «Об утверждении Перечня особо охраняемых природных территорий регионального значения Республики Крым» является особо охраняемой природной территорией.

1.2. Памятник природы создан без ограничения срока действия.

1.3. Памятник природы находится в ведении Министерства экологии и природных ресурсов Республики Крым (далее – Минприроды Крыма).

1.4. Управление Памятником природы, выполнение работ и оказание услуг по обеспечению функционирования Памятника природы, а также мероприятий по сохранению биологического разнообразия и поддержанию в естественном состоянии природных комплексов и объектов на территории Памятника природы осуществляются Государственным автономным учреждением Республики Крым «Управление особо охраняемыми природными территориями Республики Крым» (далее – ГАУ РК «УООПТ РК»).

1.5. Общая площадь территории Памятника природы составляет 90 га.

2. Границы Памятника природы

2.1. Памятник природы расположен на территории пгт Новый Свет городского округа Судак Республики Крым.

Границы Памятника природы определены в приложении 1 к настоящему Положению.

Сведения о характерных точках границы Памятника природы указаны в приложении 2 к настоящему Положению.

2.2. Границы и особенности режима особой охраны Памятника природы учитываются при разработке планов и перспектив экономического и социального развития, подготовке документов территориального планирования, проведении инвентаризации земель.

2.3. Сведения о границах Памятника природы внесены в Единый государственный реестр недвижимости как зона с особыми условиями использования территории с присвоением учетного номера 90.00.2.34.

3. Цель создания и задачи Памятника природы

3.1. Памятник природы создан с целью охраны и сохранения в природном состоянии ценной в научном, эстетическом отношении прибрежных комплексов Черного моря.

3.2. Основными задачами памятника природы являются:

охрана и сохранение в природном состоянии Памятника природы;
экологическое просвещение;
осуществление разрешенной рекреационной деятельности при соблюдении установленного режима особой охраны;
осуществление экологического мониторинга;
проведение научных исследований.

4. Режим особой охраны территории Памятника природы

4.1. На территории Памятника природы запрещается или ограничивается любая деятельность, если она противоречит целям его создания или причиняет вред природным комплексам и их компонентам.

4.2. На территории Памятника природы с целью обеспечения выполнения им основных задач по сохранению и охране природных комплексов **запрещается:**

- 1) строительство и размещение стационарных и временных сооружений, не связанных с выполнением задач, возложенных на Памятник природы;
- 2) загрязнение и замусоривание территории Памятника природы;
- 3) проведение взрывных работ;
- 4) геологическое изучение, разведка и добыча полезных ископаемых;
- 5) создание объектов размещения отходов производства и потребления, радиоактивных, химических, взрывчатых, токсичных, отравляющих и ядовитых веществ;
- 6) проход всех видов водного транспорта вне установленных Минприроды Крыма маршрутов без согласования с ГАУ РК «УООПТ РК» (кроме транспорта экстренных, аварийных и надзорных служб, транспорта для проведения хозяйственных мероприятий, связанных с обеспечением функционирования Памятника природы и объекта, обладающего признаками объекта культурного наследия);
- 7) промышленное рыболовство;
- 8) проведение в пределах Памятника природы археологических полевых работ и работ по сохранению объектов культурного наследия (консервация, ремонт, реставрация, приспособление объектов культурного наследия для современного использования без разрешения, предусмотренного законодательством в сфере охраны объектов культурного наследия;
- 9) уничтожение или повреждение информационных и охранных знаков;
- 10) забор воды в границах Памятника природы для нужд промышленных и сельскохозяйственных предприятий, коммунальных нужд;

11) хозяйственная и иная деятельность, которая может оказать негативное воздействие на природные объекты и комплексы Памятника природы.

4.3. На территории Памятника природы в установленном порядке **разрешается:**

1) осуществление рекреационной и эколого-просветительской деятельности (в соответствии с научным обоснованием, при соблюдении режима особой охраны Памятника природы и правил пожарной безопасности в лесах);

2) любительское и спортивное рыболовство;

3) оказание ГАУ РК «УООПТ РК» платных услуг в соответствии с действующим законодательством;

4) реконструкция и капитальный ремонт существующих линейных сооружений в соответствии с действующим законодательством;

5) проведение ремонта и реконструкции существующих, а также строительство и размещение новых стационарных и временных сооружений, связанных с выполнением задач, возложенных на Памятник природы, в установленном законодательством порядке;

6) проведение научных исследований и производственных практик; использование природных ресурсов в научно-исследовательских целях, не разрушающих окружающую среду и не истощающих биологические ресурсы, в соответствии с научным обоснованием по согласованию с Минприроды Крыма и ГАУ РК «УООПТ РК»;

7) проведение в пределах Памятника природы археологических полевых работ и работ по сохранению объектов культурного наследия (консервация, ремонт, реставрация, приспособление объектов культурного наследия для современного использования) в порядке, установленном законодательством Российской Федерации;

8) ликвидация последствий и предупреждение возникновения чрезвычайных ситуаций техногенного (антропогенного) характера;

9) иная деятельность, не противоречащая целям и задачам Памятника природы.

4.4. Проектная документация объектов, строительство и реконструкция которых допускаются настоящим Положением, подлежит государственной экологической экспертизе.

4.5. На территории Памятника природы хозяйственная и иная деятельность осуществляется с соблюдением требований настоящего Положения.

5. Организация охраны территории Памятника природы

5.1. Государственный надзор в области охраны и использования особо охраняемых природных территорий осуществляется Минприроды Крыма при осуществлении регионального государственного экологического надзора в соответствии с законодательством Российской Федерации, Республики Крым в порядке, установленном Советом министров Республики Крым.

Государственный надзор в области охраны и использования особо охраняемых природных территорий может также осуществляться

должностными лицами ГАУ РК «УООПТ РК» в соответствии с законодательством Российской Федерации, Республики Крым в порядке, установленном Советом министров Республики Крым.

5.2. Охрана территории Памятника природы, его природных комплексов и объектов обеспечивается ГАУ РК «УООПТ РК».

5.3. Ответственность за нарушение режима Памятника природы устанавливается в соответствии с законодательством Российской Федерации и Республики Крым.

5.4. Пользователи акватории водных объектов обязаны соблюдать установленный режим особой охраны Памятника природы и несут за его нарушение административную, уголовную и иную установленную законом ответственность.

5.5. Вред, причиненный природным объектам и комплексам в границах Памятника природы, подлежит возмещению в соответствии с утвержденными в установленном порядке таксами и методиками исчисления размера ущерба, а при их отсутствии – по фактическим затратам на их восстановление.

**Заместитель Председателя
Совета министров Республики Крым
руководитель Аппарата
Совета министров Республики Крым**



Л. ОПАНАСЮК

Приложение 1
к Положению о памятнике природы
регионального значения
«Прибрежный аквальный комплекс
у горного массива «Караул-Оба»

**Границы памятника природы регионального значения
«Прибрежный аквальный комплекс у горного массива «Караул-Оба»**



Условные обозначения:

— граница памятника природы регионального значения «Прибрежный аквальный комплекс у горного массива "Караул-Оба»

Приложение 2
к Положению о памятнике природы
регионального значения
«Прибрежный аквальный комплекс
у горного массива «Караул-Оба»

**Сведения о характерных точках границы памятника природы
регионального значения
«Прибрежный аквальный комплекс у горного массива «Караул-Оба»**

Система координат СК-63, система высот - Балтийская, 1977 г.

Номера характерных точек границы памятника природы «Прибрежный аквальный комплекс у горного массива «Караул-Оба»	Координаты характерных точек границы памятника природы «Прибрежный аквальный комплекс у горного массива «Караул-Оба»	
	X	Y
1	4956073,26	5252985,01
2	4956084,87	5252996,54
3	4956097,56	5253024,86
4	4956098,89	5253059,23
5	4956088,48	5253110,16
6	4956070,10	5253131,70
7	4956053,71	5253160,17
8	4956045,55	5253176,94
9	4956041,94	5253212,62
10	4956030,18	5253230,58
11	4955985,13	5253261,32
12	4955957,33	5253272,03
13	4955909,73	5253274,08
14	4955853,69	5253265,64
15	4955802,87	5253235,57
16	4955750,93	5253213,02
17	4955721,77	5253206,87
18	4955690,27	5253212,01
19	4955645,48	5253234,66
20	4955601,71	5253268,15
21	4955581,65	5253294,81
22	4955566,93	5253323,20
23	4955559,48	5253358,09
24	4955559,34	5253387,31
25	4955562,42	5253418,04
26	4955573,71	5253456,65
27	4955603,32	5253484,27
28	4955628,42	5253497,93

29	4955647,18	5253499,27
30	4955652,93	5253493,12
31	4955656,43	5253481,78
32	4955656,72	5253468,03
33	4955656,00	5253443,11
34	4955663,00	5253419,33
35	4955680,03	5253396,08
36	4955700,70	5253388,18
37	4955712,66	5253378,36
38	4955721,83	5253364,58
39	4955730,18	5253356,79
40	4955749,37	5253353,97
41	4955763,90	5253356,27
42	4955768,92	5253355,67
43	4955792,91	5253364,13
44	4955834,48	5253370,50
45	4955839,10	5253376,47
46	4955844,39	5253371,98
47	4955879,01	5253375,43
48	4955885,37	5253375,19
49	4955931,39	5253378,15
50	4955931,98	5253379,56
51	4955959,15	5253379,38
52	4956011,80	5253387,86
53	4956060,14	5253398,13
54	4956098,13	5253405,38
55	4956139,26	5253431,76
56	4956163,66	5253476,19
57	4956166,58	5253554,72
58	4956149,50	5253669,13
59	4956149,30	5253727,39
60	4956172,08	5253867,91
61	4956174,81	5253931,37
62	4956166,60	5253950,96
63	4956163,24	5253954,11
64	4956162,56	5253956,43
65	4956156,55	5253965,12
66	4956147,12	5253972,79
67	4956147,53	5253977,68
68	4956146,33	5253979,52
69	4956148,40	5253984,05
70	4956151,21	5253988,99
71	4956166,05	5254002,59
72	4956171,18	5254009,90
73	4956183,80	5254018,82

74	4956193,39	5254027,40
75	4956198,03	5254028,57
76	4956217,23	5254028,57
77	4956230,47	5254023,09
78	4956238,03	4956238,03
79	4956244,87	5254042,94
80	4956243,68	5254062,66
81	4956251,17	5254073,19
82	4955996,55	5254253,59
83	4955983,77	5254242,40
84	4955981,47	5254240,02
85	4955963,39	5254223,79
86	4955948,56	5254210,19
87	4955891,40	5254138,99
88	4955890,45	5254137,32
89	4955887,64	5254132,38
90	4955875,54	5254108,74
91	4955873,47	5254104,21
92	4955848,59	5254002,85
93	4955846,33	5253979,52
94	4955847,26	5253976,06
95	4955847,12	5253972,79
96	4955870,82	5253884,32
97	4955853,17	5253775,40
98	4955849,30	5253727,39
99	4955849,30	5253726,36
100	4955849,33	5253717,65
101	4955797,18	5253759,08
102	4955647,18	5253799,27
103	4955625,81	5253798,51
104	4955607,05	5253797,17
105	4955485,01	5253761,43
106	4955459,92	5253747,78
107	4955453,32	5253744,08
108	4955398,69	5253703,65
109	4955369,08	5253676,03
110	4955313,90	5253606,65
111	4955285,77	5253540,85
112	4955274,48	5253502,24
113	4955263,92	5253447,96
114	4955260,84	5253417,23
115	4955259,34	5253387,31
116	4955259,34	5253385,87
117	4955259,48	5253356,65
118	4955266,09	5253295,44

119	4955273,54	5253260,55
120	4955300,60	5253185,11
121	4955315,32	5253156,72
122	4955321,84	5253144,81
123	4955341,93	5253114,44
124	4955361,99	5253087,78
125	4955419,41	5253029,89
126	4955463,18	5252996,40
127	4955495,48	5252974,85
128	4955510,10	5252966,94
129	4955554,89	5252944,29
130	4955641,96	5252915,93
131	4955654,39	5252913,90
132	4955645,37	5252869,62
133	4955640,92	5252821,77
134	4955639,71	5252816,76
135	4955629,91	5252799,15
136	4955619,52	5252795,39
137	4955591,79	5252772,21
138	4955544,56	5252759,56
139	4955532,88	5252752,17
140	4955519,51	5252744,97
141	4955513,30	5252739,15
142	4955508,21	5252734,05
143	4955507,62	5252733,72
144	4955451,11	5252691,51
145	4955405,97	5252648,68
146	4955389,24	5252631,48
147	4955360,30	5252599,24
148	4955316,13	5252540,42
149	4955570,07	5252361,64
150	4955583,55	5252398,84
151	4955612,49	5252431,08
152	4955657,62	5252473,91
153	4955666,75	5252478,88
154	4955669,51	5252485,16
155	4955683,82	5252492,33
156	4955694,56	5252499,75
157	4955699,18	5252499,51
158	4955704,32	5252496,86
159	4955729,10	5252500,12
160	4955748,77	5252511,04
161	4955769,52	5252535,58
162	4955785,06	5252536,93
163	4955816,07	4955816,07

164	4955850,95	5252573,66
165	4955873,21	5252619,41
166	4955919,84	5252703,19
167	4955921,72	5252712,60
168	4955921,48	5252741,00
169	4955929,66	5252742,44
170	4955937,00	5252765,75
171	4955944,08	5252841,81
172	4955952,98	5252869,67
173	4955992,88	5252899,92
174	4956013,55	5252953,15
175	4956027,12	5252969,64
1	4956073,26	5252985,01

Приложение 20

к постановлению Совета министров
Республики Крым

от «2» октября 2018 г. № 480

ПОЛОЖЕНИЕ О ПАМЯТНИКЕ ПРИРОДЫ РЕГИОНАЛЬНОГО ЗНАЧЕНИЯ РЕСПУБЛИКИ КРЫМ «ПРИБРЕЖНЫЙ АКВАЛЬНЫЙ КОМПЛЕКС У ГОРЫ АЮ-ДАГ»

1. Общие положения

1.1. Памятник природы регионального значения «Прибрежный аквальный комплекс у горы Аю-Даг» (далее – Памятник природы) в соответствии с распоряжением Совета министров Республики Крым от 05 февраля 2015 года № 69-р «Об утверждении Перечня особо охраняемых природных территорий регионального значения Республики Крым» является особо охраняемой природной территорией.

1.2. Памятник природы создан без ограничения срока действия.

1.3. Памятник природы находится в ведении Министерства экологии и природных ресурсов Республики Крым (далее – Минприроды Крыма).

1.4. Управление Памятником природы, выполнение работ и оказание услуг по обеспечению функционирования Памятника природы, а также мероприятий по сохранению биологического разнообразия и поддержанию в естественном состоянии природных комплексов и объектов на территории Памятника природы осуществляются Государственным автономным учреждением Республики Крым «Управление особо охраняемыми природными территориями Республики Крым» (далее – ГАУ РК «УООПТ РК»).

1.5. Общая площадь территории Памятника природы составляет 150 га.

2. Границы Памятника природы

2.1. Памятник природы расположен на территории пгт Партенит городского округа Алушта Республики Крым.

Границы Памятника природы определены в приложении 1 к настоящему Положению.

Сведения о характерных точках границы Памятника природы указаны в приложении 2 к настоящему Положению.

2.2. Границы и особенности режима особой охраны Памятника природы учитываются при разработке планов и перспектив экономического и социального развития, подготовке документов территориального планирования, проведении инвентаризации земель.

2.3. Сведения о границах Памятника природы внесены в Единый государственный реестр недвижимости как зона с особыми условиями использования территории с присвоением учетного номера 90.00.2.32.

3. Цель создания и задачи Памятника природы

3.1. Памятник природы создан с целью охраны и сохранения в природном состоянии ценных в научном, эстетическом отношении прибрежных комплексов Черного моря.

3.2. Основными задачами памятника природы являются:
охрана и сохранение в природном состоянии Памятника природы;
экологическое просвещение;
осуществление разрешенной рекреационной деятельности при соблюдении установленного режима особой охраны;
осуществление экологического мониторинга;
проведение научных исследований.

4. Режим особой охраны территории Памятника природы

4.1. На территории Памятника природы запрещается или ограничивается любая деятельность, если она противоречит целям его создания или причиняет вред природным комплексам и их компонентам.

4.2. На территории Памятника природы с целью обеспечения выполнения им основных задач по сохранению и охране природных комплексов **запрещается:**

- 1) строительство и размещение стационарных и временных сооружений, не связанных с выполнением задач, возложенных на Памятник природы;
- 2) загрязнение и замусоривание территории Памятника природы;
- 3) проведение взрывных работ;
- 4) геологическое изучение, разведка и добыча полезных ископаемых;
- 5) создание объектов размещения отходов производства и потребления, радиоактивных, химических, взрывчатых, токсичных, отравляющих и ядовитых веществ;
- 6) проход всех видов водного транспорта вне установленных Минприроды Крыма маршрутов без согласования с ГАУ РК «УООПТ РК» (кроме транспорта экстренных, аварийных и надзорных служб, транспорта для проведения хозяйственных мероприятий, связанных с обеспечением функционирования Памятника природы);
- 7) промышленное рыболовство;
- 8) проведение в пределах Памятника природы археологических полевых работ и работ по сохранению объектов культурного наследия (консервация, ремонт, реставрация, приспособление объектов культурного наследия для современного использования без разрешения, предусмотренного законодательством в сфере охраны объектов культурного наследия;
- 9) уничтожение или повреждение информационных и охранных знаков;
- 10) забор воды в границах Памятника природы для нужд промышленных и сельскохозяйственных предприятий, коммунальных нужд;

11) хозяйственная и иная деятельность, которая может оказать негативное воздействие на природные объекты и комплексы Памятника природы.

4.3. На территории Памятника природы в установленном порядке **разрешается:**

1) осуществление рекреационной и эколого-просветительской деятельности (в соответствии с научным обоснованием, при соблюдении режима особой охраны Памятника природы);

2) любительское и спортивное рыболовство;

3) оказание ГАУ РК «УООПТ РК» платных услуг в соответствии с действующим законодательством;

4) реконструкция и капитальный ремонт существующих линейных сооружений в соответствии с действующим законодательством;

5) проведение ремонта и реконструкции существующих, а также строительство и размещение новых стационарных и временных сооружений, связанных с выполнением задач, возложенных на Памятник природы, в установленном законодательством порядке;

6) проведение научных исследований и производственных практик; использование природных ресурсов в научно-исследовательских целях, не разрушающих окружающую среду и не истощающих биологические ресурсы, в соответствии с научным обоснованием по согласованию с Минприроды Крыма и ГАУ РК «УООПТ РК»;

7) проведение в пределах Памятника археологических полевых работ и работ по сохранению объектов культурного наследия (консервация, ремонт, реставрация, приспособление объектов культурного наследия для современного использования) в порядке, установленном законодательством Российской Федерации;

8) ликвидация последствий и предупреждение возникновения чрезвычайных ситуаций техногенного (антропогенного) характера;

9) иная деятельность, не противоречащая целям и задачам Памятника природы.

4.4. Проектная документация объектов, строительство и реконструкция которых допускаются настоящим Положением, подлежит государственной экологической экспертизе.

4.5. На территории Памятника природы хозяйственная и иная деятельность осуществляется с соблюдением требований настоящего Положения.

5. Организация охраны территории Памятника природы

5.1. Государственный надзор в области охраны и использования особо охраняемых природных территорий осуществляется Минприроды Крыма при осуществлении регионального государственного экологического надзора в соответствии с законодательством Российской Федерации, Республики Крым в порядке, установленном Советом министров Республики Крым.

Государственный надзор в области охраны и использования особо охраняемых природных территорий может также осуществляться

должностными лицами ГАУ РК «УООПТ РК» в соответствии с законодательством Российской Федерации, Республики Крым в порядке, установленном Советом министров Республики Крым.

5.2. Охрана территории Памятника природы, его природных комплексов и объектов обеспечивается ГАУ РК «УООПТ РК».

5.3. Ответственность за нарушение режима Памятника природы устанавливается в соответствии с законодательством Российской Федерации и Республики Крым.

5.4. Пользователи акватории водных объектов обязаны соблюдать установленный режим особой охраны Памятника природы и несут за его нарушение административную, уголовную и иную установленную законом ответственность.

5.5. Вред, причиненный природным объектам и комплексам в границах Памятника природы, подлежит возмещению в соответствии с утвержденными в установленном порядке таксами и методиками исчисления размера ущерба, а при их отсутствии – по фактическим затратам на их восстановление.

**Заместитель Председателя
Совета министров Республики Крым
руководитель Аппарата
Совета министров Республики Крым**



Л. ОПАНАСЮК

Приложение 1
к Положению
о памятнике природы
регионального значения
«Прибрежный аквальный комплекс у
горы Аю-Даг»

**Границы памятника природы регионального значения
«Прибрежный аквальный комплекс у горы Аю-Даг»**



Приложение 2
к Положению
о памятнике природы
регионального значения
«Прибрежный аквальный комплекс
у горы Аю-Даг»

**Сведения о характерных точках границы памятника природы
регионального значения
«Прибрежный аквальный комплекс у горы Аю-Даг»**

Система координат СК-63, система высот - Балтийская, 1977 г.

Номера характерных точек границы памятника природы «Прибрежный аквальный комплекс у горы Аю-Даг»	Координаты характерных точек границы памятника природы «Прибрежный аквальный комплекс у горы Аю-Даг»	
	X	Y
1	4926733,44	5206463,04
2	4926716,12	5206495,16
3	4926605,33	5206658,41
4	4926492,97	5206875,58
5	4926426,75	5207002,04
6	4926387,54	5207130,02
7	4926372,45	5207135,59
8	4926360,68	5207145,28
9	4926361,78	5207217,48
10	4926341,73	5207241,32
11	4926335,74	5207255,46
12	4926343,24	5207297,73
13	4926285,75	5207430,98
14	4926230,29	5207602,62
15	4926200,38	5207754,64
16	4926177,84	5207874,73
17	4926211,98	5208017,24
18	4926239,37	5208121,83
19	4926290,45	5208280,71
20	4926284,95	5208302,31
21	4926269,08	5208313,36
22	4926260,14	5208332,35
23	4926281,12	5208379,18

24	4926292,00	5208389,27
25	4926311,66	5208393,89
26	4926312,99	5208398,56
27	4926303,67	5208415,51
28	4926324,01	5208487,44
29	4926389,67	5208519,61
30	4926419,68	5208523,87
31	4926432,38	5208512,01
32	4926452,69	5208518,78
33	4926456,09	5208545,87
34	4926474,75	5208544,71
35	4926488,97	5208506,08
36	4926509,30	5208509,48
37	4926511,54	5208521,91
38	4926539,81	5208520,74
39	4926608,37	5208527,77
40	4926631,06	5208553,80
41	4926656,06	5208561,42
42	4926685,41	5208549,00
43	4926717,03	5208572,68
44	4926744,12	5208597,53
45	4926754,28	5208586,23
46	4926763,31	5208562,54
47	4926798,31	5208574,97
48	4926825,40	5208565,91
49	4926878,47	5208568,19
50	4926907,62	5208563,62
51	4926924,75	5208552,36
52	4926976,68	5208553,49
53	4926997,00	5208571,56
54	4927118,34	5208545,95
55	4927164,09	5208506,08
56	4927183,27	5208468,85
57	4927276,98	5208466,56
58	4927431,64	5208471,09
59	4927558,09	5208498,18
60	4927564,87	5208524,15
61	4927578,41	5208539,94
62	4927564,87	5208569,31
63	4927604,38	5208581,74
64	4927680,02	5208586,23
65	4927686,78	5208560,26
66	4927751,14	5208562,54

67	4927775,98	5208582,86
68	4927809,85	5208590,76
69	4927834,56	5208580,30
70	4927859,51	5208578,33
71	4927903,54	5208603,18
72	4927946,45	5208633,68
73	4927988,22	5208608,83
74	4928035,63	5208624,62
75	4928120,31	5208637,04
76	4928154,18	5208618,97
77	4928175,61	5208594,16
78	4928197,07	5208580,62
79	4928194,81	5208569,31
80	4928277,23	5208554,65
81	4928307,72	5208578,33
82	4928324,63	5208574,97
83	4928334,81	5208559,14
84	4928375,44	5208560,26
85	4928403,67	5208556,89
86	4928413,83	5208535,45
87	4928412,69	5208515,13
88	4928457,86	5208482,39
89	4928465,76	5208457,55
90	4928473,77	5208444,88
91	4928497,03	5208426,96
92	4928520,10	5208422,08
93	4928553,67	5208816,70
94	4928439,23	5208854,78
95	4928413,23	5208857,88
96	4928383,10	5208869,22
97	4928366,19	5208872,58
98	4928307,72	5208878,33
99	4928305,46	5208877,72
100	4928304,18	5208878,78
101	4928295,39	5208883,66
102	4928261,52	5208901,73
103	4928120,31	5208937,04
104	4928076,78	5208933,86
105	4927992,11	5208921,45
106	4927946,45	5208933,68
107	4927796,45	5208893,49
108	4927788,35	5208888,29
109	4927741,71	5208882,92

110	4927715,34	5208876,77
111	4927680,02	5208886,23
112	4927662,24	5208885,70
113	4927586,60	5208881,21
114	4927514,35	5208867,91
115	4927474,84	5208855,48
116	4927414,87	5208829,12
117	4927354,72	5208768,97
118	4927320,22	5208767,96
119	4927315,44	5208772,12
120	4927268,34	5208805,76
121	4927180,29	5208839,48
122	4927058,95	5208865,09
123	4926997,00	5208871,56
124	4926953,94	5208860,02
125	4926924,93	5208864,57
126	4926878,47	5208868,19
127	4926865,59	5208867,91
128	4926856,16	5208867,51
129	4926744,12	5208897,53
130	4926594,12	5208857,34
131	4926583,00	5208849,18
132	4926558,27	5208845,03
133	4926533,27	5208836,41
134	4926527,57	5208833,82
135	4926493,36	5208844,13
136	4926474,70	5208845,29
137	4926456,09	5208845,87
138	4926306,09	5208805,68
139	4926303,52	5208803,11
140	4926257,68	5208789,01
141	4926192,02	5208756,84
142	4926174,01	5208747,25
143	4926064,20	5208637,44
144	4926035,33	5208569,07
145	4926025,55	5208534,50
146	4926021,31	5208529,18
147	4926007,34	5208501,84
148	4925986,36	5208455,01
149	4925960,14	5208332,35
150	4925973,18	5208274,03
151	4925953,77	5208213,65
152	4925949,16	5208197,83

153	4925921,77	5208093,24
154	4925920,24	5208087,13
155	4925886,10	5207944,62
156	4925877,84	5207874,73
157	4925882,99	5207819,39
158	4925905,53	5207699,30
159	4925906,02	5207696,72
160	4925935,93	5207544,71
161	4925944,82	5207510,38
162	4926000,28	5207338,74
163	4926009,47	5207305,73
164	4926023,15	5207246,18
165	4926052,59	5207101,89
166	4926092,33	5206951,71
167	4926120,29	5206851,59
168	4926160,22	5206731,80
169	4926225,49	5206601,34
170	4926257,17	5206558,60
171	4926313,10	5206483,51
172	4926459,42	5206339,55
173	4926473,83	5206323,19
1	4926733,44	5206463,04

Приложение 21

к постановлению Совета министров
Республики Крым

от «2» сентября 2018 г. № 480

**ПОЛОЖЕНИЕ
О ПАМЯТНИКЕ ПРИРОДЫ РЕГИОНАЛЬНОГО ЗНАЧЕНИЯ
РЕСПУБЛИКИ КРЫМ «ПРИБРЕЖНЫЙ АКВАЛЬНЫЙ КОМПЛЕКС
МЕЖДУ ПГТ НОВЫЙ СВЕТ И Г. СУДАКОМ»**

1. Общие положения

1.1. Памятник природы регионального значения «Прибрежный аквальный комплекс между пгт Новый Свет и г. Судак» (далее – Памятник природы) в соответствии с распоряжением Совета министров Республики Крым от 05 февраля 2015 года № 69-р «Об утверждении Перечня особо охраняемых природных территорий регионального значения Республики Крым» является особо охраняемой природной территорией.

1.2. Памятник природы создан без ограничения срока действия.

1.3. Памятник природы находится в ведении Министерства экологии и природных ресурсов Республики Крым (далее – Минприроды Крыма).

1.4. Управление Памятником природы, выполнение работ и оказание услуг по обеспечению функционирования Памятника природы, а также мероприятий по сохранению биологического разнообразия и поддержанию в естественном состоянии природных комплексов и объектов на территории Памятника природы осуществляются Государственным автономным учреждением Республики Крым «Управление особо охраняемыми природными территориями Республики Крым» (далее – ГАУ РК «УООПТ РК»).

1.5. Общая площадь территории Памятника природы составляет 120 га.

2. Границы Памятника природы

2.1. Памятник природы расположен между пгт Новый Свет и г. Судак» Республики Крым.

Границы Памятника природы определены в приложении 1 к настоящему Положению.

Сведения о характерных точках границы Памятника природы указаны в приложении 2 к настоящему Положению.

2.2. Границы и особенности режима особой охраны Памятника природы учитываются при разработке планов и перспектив экономического и социального развития, подготовке документов территориального планирования, проведении инвентаризации земель.

2.3. Сведения о границах Памятника природы внесены в Единый государственный реестр недвижимости как зона с особыми условиями использования территории с присвоением учетного номера 90.00.2.33.

3. Цель создания и задачи Памятника природы

3.1. Памятник природы создан с целью охраны и сохранения в природном состоянии ценных в научном, эстетическом отношении прибрежных комплексов Черного моря.

3.2. Основными задачами памятника природы являются:
охрана и сохранение в природном состоянии Памятника природы;
экологическое просвещение;
осуществление разрешенной рекреационной деятельности при соблюдении установленного режима особой охраны;
осуществление экологического мониторинга;
проведение научных исследований.

4. Режим особой охраны территории Памятника природы

4.1. На территории Памятника природы запрещается или ограничивается любая деятельность, если она противоречит целям его создания или причиняет вред природным комплексам и их компонентам.

4.2. На территории Памятника природы с целью обеспечения выполнения им основных задач по сохранению и охране природных комплексов **запрещается:**

- 1) строительство и размещение стационарных и временных сооружений, не связанных с выполнением задач, возложенных на Памятник природы;
- 2) загрязнение и замусоривание территории Памятника природы;
- 3) проведение взрывных работ;
- 4) геологическое изучение, разведка и добыча полезных ископаемых;
- 5) создание объектов размещения отходов производства и потребления, радиоактивных, химических, взрывчатых, токсичных, отравляющих и ядовитых веществ;
- 6) проход всех видов водного транспорта вне установленных Минприроды Крыма маршрутов без согласования с ГАУ РК «УООПТ РК» (кроме транспорта экстренных, аварийных и надзорных служб, транспорта для проведения хозяйственных мероприятий, связанных с обеспечением функционирования Памятника природы);
- 7) промышленное рыболовство;
- 8) проведение в пределах Памятника природы археологических полевых работ и работ по сохранению объектов культурного наследия (консервация, ремонт, реставрация, приспособление объектов культурного наследия для современного использования) без разрешения, предусмотренного законодательством в сфере охраны объектов культурного наследия;
- 9) уничтожение или повреждение информационных и охранных знаков;
- 10) забор воды в границах Памятника природы для нужд промышленных и сельскохозяйственных предприятий, коммунальных нужд;

11) хозяйственная и иная деятельность, которая может оказать негативное воздействие на природные объекты и комплексы Памятника природы.

4.3. На территории Памятника природы в установленном порядке **разрешается:**

1) осуществление рекреационной и эколого-просветительской деятельности (в соответствии с научным обоснованием, при соблюдении режима особой охраны Памятника природы);

2) любительское и спортивное рыболовство;

3) оказание ГАУ РК «УООПТ РК» платных услуг в соответствии с действующим законодательством;

4) реконструкция и капитальный ремонт существующих линейных сооружений в соответствии с действующим законодательством;

5) проведение ремонта и реконструкции существующих, а также строительство и размещение новых стационарных и временных сооружений, связанных с выполнением задач, возложенных на Памятник природы, в установленном законодательством порядке;

6) проведение научных исследований и производственных практик; использование природных ресурсов в научно-исследовательских целях, не разрушающих окружающую среду и не истощающих биологические ресурсы, в соответствии с научным обоснованием по согласованию с Минприроды Крыма и ГАУ РК «УООПТ РК»;

7) проведение в пределах Памятника природы археологических полевых работ и работ по сохранению объектов культурного наследия (консервация, ремонт, реставрация, приспособление объектов культурного наследия для современного использования) в порядке, установленном законодательством Российской Федерации;

8) ликвидация последствий и предупреждение возникновения чрезвычайных ситуаций техногенного (антропогенного) характера;

9) иная деятельность, не противоречащая целям и задачам Памятника природы.

4.4. Проектная документация объектов, строительство и реконструкция которых допускаются настоящим Положением, подлежит государственной экологической экспертизе.

4.5. На территории Памятника природы хозяйственная и иная деятельность осуществляется с соблюдением требований настоящего Положения.

5. Организация охраны территории Памятника природы

5.1. Государственный надзор в области охраны и использования особо охраняемых природных территорий осуществляется Минприроды Крыма при осуществлении регионального государственного экологического надзора в соответствии с законодательством Российской Федерации, Республики Крым в порядке, установленном Советом министров Республики Крым.

Государственный надзор в области охраны и использования особо охраняемых природных территорий может также осуществляться

должностными лицами ГАУ РК «УООПТ РК» в соответствии с законодательством Российской Федерации, Республики Крым в порядке, установленном Советом министров Республики Крым.

5.2. Охрана территории Памятника природы, его природных комплексов и объектов обеспечивается ГАУ РК «УООПТ РК».

5.3. Ответственность за нарушение режима Памятника природы устанавливается в соответствии с законодательством Российской Федерации и Республики Крым.

5.4. Пользователи акватории водных объектов обязаны соблюдать установленный режим особой охраны Памятника природы и несут за его нарушение административную, уголовную и иную установленную законом ответственность.

5.5. Вред, причиненный природным объектам и комплексам в границах Памятника природы, подлежит возмещению в соответствии с утвержденными в установленном порядке таксами и методиками исчисления размера ущерба, а при их отсутствии – по фактическим затратам на их восстановление.

**Заместитель Председателя
Совета министров Республики Крым
руководитель Аппарата
Совета министров Республики Крым**



Л. ОПАНАСЮК

Приложение 1
к Положению о памятнике природы
регионального значения
«Прибрежный аквальный комплекс
между пгт Новый Свет и
г. Судаком»

**Границы памятника природы регионального значения «Прибрежный
аквальный комплекс между пгт Новый Свет и г. Судаком»**



Приложение 2
к Положению
о памятнике природы
регионального значения
«Прибрежный аквальный комплекс
между пгт Новый Свет и г. Судаком»

**Сведения о характерных точках границы памятника природы
регионального значения
«Прибрежный аквальный комплекс между пгт Новый Свет и г. Судаком»**

Система координат СК-63, система высот - Балтийская, 1977 г.

Номера характерных точек границы памятника природы «Прибрежный аквальный комплекс между пгт Новый Свет и г. Судаком»	Координаты характерных точек границы памятника природы «Прибрежный аквальный комплекс между пгт Новый Свет и г. Судаком»	
	Х	У
1	4957385,77	5255476,93
2	4957416,73	5255535,50
3	4957431,62	5255548,24
4	4957472,82	5255560,41
5	4957498,86	5255584,29
6	4957506,41	5255595,74
7	4957514,53	5255612,01
8	4957519,88	5255616,18
9	4957534,06	5255637,66
10	4957548,71	5255652,49
11	4957553,12	5255660,91
12	4957581,38	5255682,63
13	4957593,66	5255687,30
14	4957609,89	5255694,61
15	4957634,70	5255707,49
16	4957658,99	5255729,74
17	4957673,69	5255754,87
18	4957675,81	5255766,18
19	4957688,93	5255783,94
20	4957699,93	5255805,54
21	4957710,20	5255806,62
22	4957721,73	5255798,51
23	4957726,49	5255800,61
24	4957767,53	5255814,99

25	4957797,30	5255839,53
26	4957805,90	5255868,65
27	4957792,78	5255865,81
28	4957791,72	5255883,16
29	4957814,40	5255884,93
30	4957824,86	5255928,97
31	4957821,94	5255971,98
32	4957797,15	5256051,84
33	4957787,25	5256113,53
34	4957784,62	5256158,92
35	4957784,98	5256187,94
36	4957788,84	5256250,74
37	4957789,60	5256254,77
38	4957787,12	5256263,83
39	4957795,42	5256282,11
40	4957799,16	5256291,49
41	4957801,23	5256293,42
42	4957817,44	5256324,25
43	4957836,39	5256369,11
44	4957859,68	5256410,96
45	4957874,78	5256423,07
46	4957850,21	5256457,72
47	4957853,39	5256459,16
48	4957875,72	5256429,02
49	4957882,39	5256428,96
50	4957883,82	5256430,06
51	4957908,30	5256439,46
52	4957937,97	5256458,86
53	4957939,50	5256460,14
54	4957898,77	5256517,27
55	4957909,05	5256525,44
56	4957943,64	5256476,11
57	4957965,04	5256482,52
58	4957977,14	5256494,36
59	4957995,10	5256516,03
60	4958008,29	5256558,40
61	4958009,06	5256588,26
62	4958001,63	5256630,04
63	4957989,49	5256665,15
64	4957985,25	5256665,79
65	4957777,31	5256818,61
66	4957646,36	5256852,66
67	4957557,32	5256813,37
68	4957502,32	5256713,85

69	4957489,22	5256598,62
70	4957460,42	5256525,28
71	4957444,70	5256446,71
72	4957442,08	5256294,81
73	4957442,08	5256148,15
74	4957437,74	5256056,38
75	4957373,99	5255977,92
76	4957266,89	5255918,81
77	4957202,56	5255875,89
78	4957127,81	5255836,49
79	4957054,47	5255778,87
80	4956970,67	5255705,54
81	4956886,86	5255606,02
82	4956829,24	5255454,12
83	4956808,29	5255338,89
84	4956797,82	5255197,46
85	4956782,10	5255008,90
86	4956766,39	5254836,04
87	4956755,91	5254616,05
88	4956797,82	5254422,25
89	4956892,10	5254286,06
90	4957023,05	5254249,39
91	4957195,16	5254353,58
92	4957190,88	5254367,40
93	4957200,24	5254387,81
94	4957203,85	5254411,57
95	4957200,19	5254431,16
96	4957202,27	5254453,45
97	4957209,01	5254468,47
98	4957213,84	5254470,95
99	4957216,15	5254483,63
100	4957222,34	5254524,35
101	4957226,34	5254575,89
102	4957226,23	5254580,16
103	4957227,91	5254595,54
104	4957228,97	5254616,19
105	4957235,96	5254630,38
106	4957238,03	5254632,46
107	4957248,06	5254669,06
108	4957256,31	5254713,03
109	4957244,22	5254732,50
110	4957222,29	5254744,46
111	4957193,31	5254769,44
112	4957193,10	5254794,42

113	4957198,24	5254799,78
114	4957198,87	5254802,78
115	4957210,82	5254812,88
116	4957214,25	5254816,43
117	4957248,79	5254832,32
118	4957279,43	5254849,18
119	4957291,62	5254857,87
120	4957304,96	5254875,79
121	4957307,93	5254882,17
122	4957320,08	5254928,43
123	4957318,17	5254976,06
124	4957307,54	5255011,17
125	4957282,36	5255057,56
126	4957278,63	5255068,24
127	4957276,41	5255071,12
128	4957276,14	5255075,40
129	4957266,78	5255102,20
130	4957249,57	5255183,88
131	4957254,29	5255262,03
132	4957277,02	5255340,40
133	4957309,74	5255405,41
134	4957341,11	5255448,72
1	4957385,77	5255476,93

Приложение 22
к постановлению Совета министров
Республики Крым
от «2» апреля 2018 г. № 480

**ПОЛОЖЕНИЕ
О ПАМЯТНИКЕ ПРИРОДЫ РЕГИОНАЛЬНОГО ЗНАЧЕНИЯ
РЕСПУБЛИКИ КРЫМ «ПРИБРЕЖНЫЙ АКВАЛЬНЫЙ КОМПЛЕКС
У МЫСА ЧАУДА»**

1. Общие положения

1.1. Памятник природы регионального значения «Прибрежный аквальный комплекс у мыса Чауда» (далее – Памятник природы) в соответствии с распоряжением Совета министров Республики Крым от 05 февраля 2015 года № 69-р «Об утверждении Перечня особо охраняемых природных территорий регионального значения Республики Крым» является особо охраняемой природной территорией.

1.2. Памятник природы создан без ограничения срока действия.

1.3. Памятник природы находится в ведении Министерства экологии и природных ресурсов Республики Крым (далее – Минприроды Крыма).

1.4. Управление Памятником природы, выполнение работ и оказание услуг по обеспечению функционирования Памятника природы, а также мероприятий по сохранению биологического разнообразия и поддержанию в естественном состоянии природных комплексов и объектов на территории Памятника природы осуществляются Государственным автономным учреждением Республики Крым «Управление особо охраняемыми природными территориями Республики Крым» (далее – ГАУ РК «УООПТ РК»).

1.5. Общая площадь территории Памятника природы составляет 90 га.

2. Границы Памятника природы

2.1. Памятник природы расположен на южной оконечности Керченского полуострова, восточный край Феодосийского залива, на территории муниципального образования Ленинский район.

Границы Памятника природы определены в приложении 1 к настоящему Положению.

Сведения о характерных точках границы Памятника природы указаны в приложении 2 к настоящему Положению.

2.2. Границы и особенности режима особой охраны Памятника природы учитываются при разработке планов и перспектив экономического и социального развития, подготовке документов территориального планирования, проведении инвентаризации земель.

2.3. Сведения о границах Памятника природы внесены в Единый государственный реестр недвижимости как зона с особыми условиями использования территории с присвоением учетного номера 90.00.2.31.

3. Цель создания и задачи Памятника природы

3.1. Памятник природы создан с целью охраны и сохранения в природном состоянии ценных в научном, эстетическом отношении уникальных морских отложений Чаудинского бассейна, охраны нерестилищ различных видов рыб.

3.2. Основными задачами памятника природы являются:

охрана и сохранение в природном состоянии Памятника природы;

экологическое просвещение;

осуществление разрешенной рекреационной деятельности при соблюдении установленного режима особой охраны;

осуществление экологического мониторинга;

проведение научных исследований.

4. Режим особой охраны территории Памятника природы

4.1. На территории Памятника природы запрещается или ограничивается любая деятельность, если она противоречит целям его создания или причиняет вред природным комплексам и их компонентам.

4.2. На территории Памятника природы с целью обеспечения выполнения им основных задач по сохранению и охране природных комплексов **запрещается:**

1) строительство и размещение стационарных и временных сооружений, не связанных с выполнением задач, возложенных на Памятник природы;

2) загрязнение и замусоривание территории Памятника природы;

3) проведение взрывных работ;

4) геологическое изучение, разведка и добыча полезных ископаемых;

5) создание объектов размещения отходов производства и потребления, радиоактивных, химических, взрывчатых, токсичных, отравляющих и ядовитых веществ;

6) проход всех видов водного транспорта вне установленных Минприроды Крыма маршрутов без согласования с ГАУ РК «УООПТ РК» (кроме транспорта экстренных, аварийных и надзорных служб, транспорта для проведения хозяйственных мероприятий, связанных с обеспечением функционирования Памятника природы);

7) промышленное рыболовство;

8) проведение в пределах Памятника природы археологических полевых работ и работ по сохранению объектов культурного наследия (консервация, ремонт, реставрация, приспособление объектов культурного наследия для современного использования) без разрешения, предусмотренного законодательством в сфере охраны объектов культурного наследия;

9) уничтожение или повреждение информационных и охранных знаков;

10) забор воды в границах Памятника природы для нужд промышленных и сельскохозяйственных предприятий, коммунальных нужд;

11) хозяйственная и иная деятельность, которая может оказать негативное воздействие на природные объекты и комплексы Памятника природы.

4.3. На территории Памятника природы в установленном порядке **разрешается:**

1) осуществление рекреационной и эколого-просветительской деятельности (в соответствии с научным обоснованием, при соблюдении режима особой охраны Памятника природы);

2) любительское и спортивное рыболовство;

3) оказание ГАУ РК «УООПТ РК» платных услуг в соответствии с действующим законодательством;

4) реконструкция и капитальный ремонт существующих линейных сооружений в соответствии с действующим законодательством;

5) проведение ремонта и реконструкции существующих, а также строительство и размещение новых стационарных и временных сооружений, связанных с выполнением задач, возложенных на Памятник природы, в установленном законодательством порядке;

6) проведение научных исследований и производственных практик; использование природных ресурсов в научно-исследовательских целях, не разрушающих окружающую среду и не истощающих биологические ресурсы, в соответствии с научным обоснованием по согласованию с Минприроды Крыма и ГАУ РК «УООПТ РК»;

7) проведение в пределах Памятника природы археологических полевых работ и работ по сохранению объектов культурного наследия (консервация, ремонт, реставрация, приспособление объектов культурного наследия для современного использования) в порядке, установленном законодательством Российской Федерации;

8) ликвидация последствий и предупреждение возникновения чрезвычайных ситуаций техногенного (антропогенного) характера;

9) иная деятельность, не противоречащая целям и задачам Памятника природы.

4.4. Проектная документация объектов, строительство и реконструкция которых допускаются настоящим Положением, подлежит государственной экологической экспертизе.

4.5. На территории Памятника природы хозяйственная и иная деятельность осуществляется с соблюдением требований настоящего Положения.

5. Организация охраны территории Памятника природы

5.1. Государственный надзор в области охраны и использования особо охраняемых природных территорий осуществляется Минприроды Крыма при осуществлении регионального государственного экологического надзора в соответствии с законодательством Российской Федерации, Республики Крым в порядке, установленном Советом министров Республики Крым.

Государственный надзор в области охраны и использования особо охраняемых природных территорий может также осуществляться

должностными лицами ГАУ РК «УООПТ РК» в соответствии с законодательством Российской Федерации, Республики Крым в порядке, установленном Советом министров Республики Крым.

5.2. Охрана территории Памятника природы, его природных комплексов и объектов обеспечивается ГАУ РК «УООПТ РК».

5.3. Ответственность за нарушение режима Памятника природы устанавливается в соответствии с законодательством Российской Федерации и Республики Крым.

5.4. Пользователи акватории водных объектов обязаны соблюдать установленный режим особой охраны Памятника природы и несут за его нарушение административную, уголовную и иную установленную законом ответственность.

5.5. Вред, причиненный природным объектам и комплексам в границах Памятника природы, подлежит возмещению в соответствии с утвержденными в установленном порядке таксами и методиками исчисления размера ущерба, а при их отсутствии – по фактическим затратам на их восстановление.

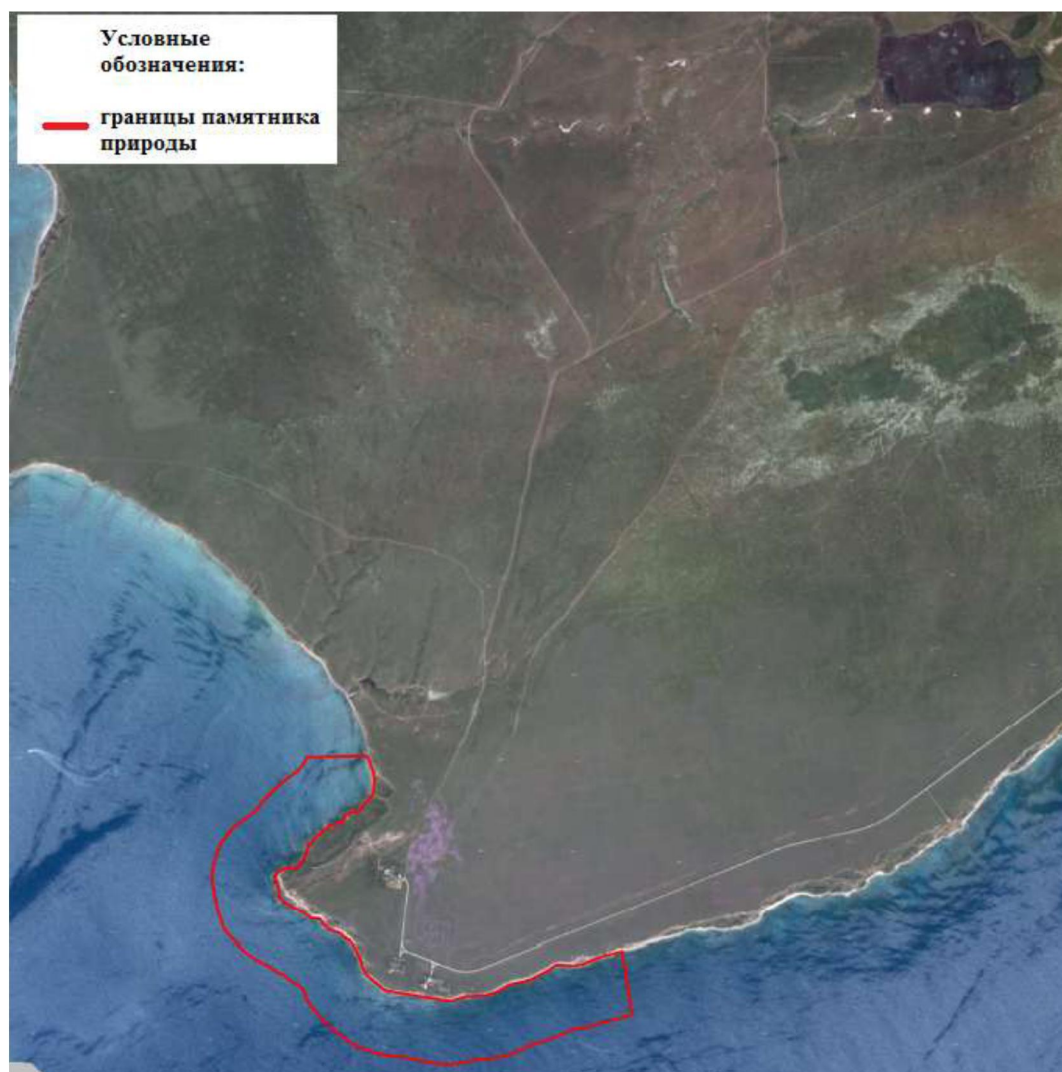
**Заместитель Председателя
Совета министров Республики Крым –
руководитель Аппарата
Совета министров Республики Крым**



Л. ОПАНАСЮК

Приложение 1
к Положению
о памятнике природы
регионального значения
«Прибрежный аквальный комплекс
у мыса Чауда»

**Границы памятника природы регионального значения «Прибрежный
аквальный комплекс у мыса Чауда»**



Приложение 2
к Положению
о памятнике природы
регионального значения
«Прибрежный аквальный комплекс
у мыса Чауда»

**Сведения о характерных точках границы памятника природы
регионального значения
«Прибрежный аквальный комплекс у мыса Чауда»**

Система координат СК-63, система высот - Балтийская, 1977 г.

Номера характерных точек границы памятника природы «Прибрежный аквальный комплекс у мыса Чауда»	Координаты характерных точек границы памятника природы «Прибрежный аквальный комплекс у мыса Чауда»	
	X	Y
1	4976682	5326038
2	4976682	5326038
3	4976712	5326059
4	4976755	5326093
5	4976802	5326141
6	4976823	5326169
7	4976841	5326188
8	4976882	5326243
9	4976918	5326271
10	4976946	5326286
11	4976955	5326567
12	4976937	5326579
13	4976873	5326600
14	4976838	5326606
15	4976778	5326600
16	4976739	5326572
17	4976726	5326557
18	4976687	5326527
19	4976691	5326501
20	4976672	5326471
21	4976641	5326459
22	4976636	5326448
23	4976622	5326393
24	4976595	5326364
25	4976565	5326326

26	4976523	5326291
27	4976465	5326273
28	4976434	5326250
29	4976420	5326222
30	4976418	5326180
31	4976405	5326156
32	4976391	5326142
33	4976366	5326136
34	4976331	5326149
35	4976273	5326158
36	4976233	5326218
37	4976208	5326268
38	4976183	5326306
39	4976177	5326343
40	4976167	5326359
41	4976147	5326367
42	4976124	5326396
43	4976115	5326415
44	4976112	5326434
45	4976105	5326447
46	4976082	5326472
47	4976078	5326488
48	4976034	5326517
49	4975994	5326536
50	4975955	5326544
51	4975915	5326567
52	4975882	5326606
53	4975843	5326658
54	4975832	5326703
55	4975819	5326786
56	4975795	5326930
57	4975789	5326966
58	4975812	5327031
59	4975816	5327125
60	4975831	5327175
61	4975870	5327244
62	4975889	5327335
63	4975935	5327425
64	4975962	5327463
65	4975957	5327542
66	4975967	5327592
67	4975995	5327659
68	4976014	5327729
69	4976027	5327773
70	4975726	5327820

71	4975663	5327599
72	4975657	5327542
73	4975657	5327541
74	4975622	5327471
75	4975595	5327396
76	4975586	5327351
77	4975570	5327323
78	4975544	5327263
79	4975529	5327213
80	4975516	5327137
81	4975514	5327089
82	4975506	5327067
83	4975489	5326966
84	4975493	5326916
85	4975499	5326880
86	4975499	5326880
87	4975523	5326739
88	4975535	5326658
89	4975540	5326633
90	4975551	5326587
91	4975583	5326508
92	4975604	5326476
93	4975644	5326424
94	4975652	5326413
95	4975685	5326375
96	4975764	5326308
97	4975804	5326285
98	4975805	5326284
99	4975854	5326265
100	4975864	5326246
101	4975887	5326212
102	4975910	5326182
103	4975915	5326179
104	4975923	5326156
105	4975935	5326137
106	4975949	5326116
107	4975965	5326084
108	4975973	5326068
109	4975983	5326052
110	4976023	5325992
111	4976123	5325899
112	4976227	5325862
113	4976254	5325858
114	4976258	5325856
115	4976366	5325836

116	4976430	5325843
117	4976455	5325849
118	4976541	5325882
119	4976603	5325930
120	4976617	5325944
121	4976665	5326006
122	4976669	5326014
1	4976682	5326038

Приложение 23
к постановлению Совета министров
Республики Крым
от «2» сентября 2018 г. № 480

**ПОЛОЖЕНИЕ
О ПАМЯТНИКЕ ПРИРОДЫ РЕГИОНАЛЬНОГО ЗНАЧЕНИЯ
РЕСПУБЛИКИ КРЫМ «ПРИБРЕЖНЫЙ АКВАЛЬНЫЙ КОМПЛЕКС
У МЫСА КАРАНГАТ»**

1. Общие положения

1.1. Памятник природы регионального значения «Прибрежный аквальный комплекс у мыса Карангат» (далее – Памятник природы) в соответствии с распоряжением Совета министров Республики Крым от 05 февраля 2015 года № 69-р «Об утверждении Перечня особо охраняемых природных территорий регионального значения Республики Крым» является особо охраняемой природной территорией.

1.2. Памятник природы создан без ограничения срока действия.

1.3. Памятник природы находится в ведении Министерства экологии и природных ресурсов Республики Крым (далее – Минприроды Крыма).

1.4. Управление Памятником природы, выполнение работ и оказание услуг по обеспечению функционирования Памятника природы, а также мероприятий по сохранению биологического разнообразия и поддержанию в естественном состоянии природных комплексов и объектов на территории Памятника природы осуществляются Государственным автономным учреждением Республики Крым «Управление особо охраняемыми природными территориями Республики Крым» (далее – ГАУ РК «УООПТ РК»).

1.5. Общая площадь территории Памятника природы составляет 150 га.

2. Границы Памятника природы

2.1. Памятник природы расположен вдоль мыса Карангат на Керченском полуострове, Ленинский район Республики Крым.

Границы Памятника природы определены в приложении 1 к настоящему Положению.

Сведения о характерных точках границы Памятника природы указаны в приложении 2 к настоящему Положению.

2.2. Границы и особенности режима особой охраны Памятника природы учитываются при разработке планов и перспектив экономического и социального развития, подготовке документов территориального планирования, проведении инвентаризации земель.

2.3. Сведения о границах Памятника природы внесены в Единый государственный реестр недвижимости как зона с особыми условиями использования территории с присвоением учетного номера 90.00.2.27.

3. Цель создания и задачи Памятника природы

3.1. Памятник природы создан с целью охраны и сохранения в природном состоянии ценных в научном, эстетическом отношении уникальных морских отложений, а также охраны резерва особо чистой морской воды.

3.2. Основными задачами памятника природы являются:

охрана и сохранение в природном состоянии Памятника природы;
экологическое просвещение;
осуществление разрешенной рекреационной деятельности при соблюдении установленного режима особой охраны;
осуществление экологического мониторинга;
проведение научных исследований.

4. Режим особой охраны территории Памятника природы

4.1. На территории Памятника природы запрещается или ограничивается любая деятельность, если она противоречит целям его создания или причиняет вред природным комплексам и их компонентам.

4.2. На территории Памятника природы с целью обеспечения выполнения им основных задач по сохранению и охране природных комплексов **запрещается:**

1) строительство и размещение стационарных и временных сооружений, не связанных с выполнением задач, возложенных на Памятник природы;

2) загрязнение и замусоривание территории Памятника природы;

3) проведение взрывных работ;

4) геологическое изучение, разведка и добыча полезных ископаемых;

5) создание объектов размещения отходов производства и потребления, радиоактивных, химических, взрывчатых, токсичных, отравляющих и ядовитых веществ;

6) проход всех видов водного транспорта вне установленных Минприроды Крыма маршрутов без согласования с ГАУ РК «УООПТ РК» (кроме транспорта экстренных, аварийных и надзорных служб, транспорта для проведения хозяйственных мероприятий, связанных с обеспечением функционирования Памятника природы);

7) промышленное рыболовство;

8) проведение в пределах Памятника природы археологических полевых работ и работ по сохранению объектов культурного наследия (консервация, ремонт, реставрация, приспособление объектов культурного наследия для современного использования) без разрешения, предусмотренного законодательством в сфере охраны объектов культурного наследия;

9) уничтожение или повреждение информационных и охранных знаков;

10) забор воды в границах Памятника природы для нужд промышленных и сельскохозяйственных предприятий, коммунальных нужд;

11) хозяйственная и иная деятельность, которая может оказать негативное воздействие на природные объекты и комплексы Памятника природы.

4.3. На территории Памятника природы в установленном порядке **разрешается:**

1) осуществление рекреационной и эколого-просветительской деятельности (в соответствии с научным обоснованием, при соблюдении режима особой охраны Памятника природы);

2) любительское и спортивное рыболовство;

3) оказание ГАУ РК «УООПТ РК» платных услуг в соответствии с действующим законодательством;

4) реконструкция и капитальный ремонт существующих линейных сооружений в соответствии с действующим законодательством;

5) проведение научных исследований и производственных практик; использование природных ресурсов в научно-исследовательских целях, не разрушающих окружающую среду и не истощающих биологические ресурсы, в соответствии с научным обоснованием по согласованию с Минприроды Крыма и ГАУ РК «УООПТ РК»;

6) проведение в пределах Памятника природы археологических полевых работ и работ по сохранению объектов культурного наследия (консервация, ремонт, реставрация, приспособление объектов культурного наследия для современного использования) в порядке, установленном законодательством Российской Федерации;

7) ликвидация последствий и предупреждение возникновения чрезвычайных ситуаций техногенного (антропогенного) характера;

8) иная деятельность, не противоречащая целям и задачам Памятника природы.

4.4. Проектная документация объектов, строительство и реконструкция которых допускаются настоящим Положением, подлежит государственной экологической экспертизе.

4.5. На территории Памятника природы хозяйственная и иная деятельность осуществляется с соблюдением требований настоящего Положения.

5. Организация охраны территории Памятника природы

5.1. Государственный надзор в области охраны и использования особо охраняемых природных территорий осуществляется Минприроды Крыма при осуществлении регионального государственного экологического надзора в соответствии с законодательством Российской Федерации, Республики Крым в порядке, установленном Советом министров Республики Крым.

Государственный надзор в области охраны и использования особо охраняемых природных территорий может также осуществляться должностными лицами ГАУ РК «УООПТ РК» в соответствии с законодательством Российской Федерации, Республики Крым в порядке, установленном Советом министров Республики Крым.

5.2. Охрана территории Памятника природы, его природных комплексов и объектов обеспечивается ГАУ РК «УООПТ РК».

5.3. Ответственность за нарушение режима Памятника природы устанавливается в соответствии с законодательством Российской Федерации и Республики Крым.

5.4. Пользователи акватории водных объектов обязаны соблюдать установленный режим особой охраны Памятника природы и несут за его нарушение административную, уголовную и иную установленную законом ответственность.

5.5. Вред, причиненный природным объектам и комплексам в границах Памятника природы, подлежит возмещению в соответствии с утвержденными в установленном порядке таксами и методиками исчисления размера ущерба, а при их отсутствии – по фактическим затратам на их восстановление.

**Заместитель Председателя
Совета министров Республики Крым –
руководитель Аппарата
Совета министров Республики Крым**



Л. ОПАНАСЮК

Приложение 1
к Положению
о памятнике природы
регионального значения
«Прибрежный аквальный комплекс
у мыса Карангат»

**Границы памятника природы регионального значения «Прибрежный
аквальный комплекс у мыса Карангат»**



Приложение 2
к Положению
о памятнике природы
регионального значения
«Прибрежный аквальный комплекс
у мыса Карангат»

**Сведения о характерных точках границы памятника природы
регионального значения
«Прибрежный аквальный комплекс у мыса Карангат»**

Система координат СК-63, система высот - Балтийская, 1977 г.

Номера характерных точек границы памятника природы «Прибрежный аквальный комплекс у мыса Карангат»	Координаты характерных точек границы памятника природы «Прибрежный аквальный комплекс у мыса Карангат»	
	X	Y
1	4978219	5333373
2	4978215	5333479
3	4978217	5333544
4	4978215	5333623
5	4978209	5333716
6	4978201	5333787
7	4978187	5333854
8	4978182	5333897
9	4978177	5333978
10	4978163	5334030
11	4978146	5334072
12	4978138	5334092
13	4978136	5334117
14	4978103	5334187
15	4978072	5334264
16	4978050	5334298
17	4978050	5334311
18	4978019	5334374
19	4978005	5334399
20	4977989	5334419
21	4977958	5334477
22	4977937	5334513
23	4977919	5334531
24	4977917	5334552
25	4977903	5334610

26	4977883	5334669
27	4977869	5334692
28	4977846	5334706
29	4977820	5334715
30	4977793	5334756
31	4977786	5334782
32	4977772	5334794
33	4977751	5334823
34	4977746	5334854
35	4977729	5334880
36	4977705	5334896
37	4977684	5334929
38	4977636	5334974
39	4977589	5335003
40	4977575	5335008
41	4977575	5335019
42	4977620	5335082
43	4977636	5335095
44	4977646	5335119
45	4977643	5335160
46	4977637	5335194
47	4977620	5335213
48	4977591	5335237
49	4977555	5335272
50	4977539	5335304
51	4977540	5335335
52	4977528	5335346
53	4977524	5335373
54	4977538	5335415
55	4977536	5335433
56	4977524	5335441
57	4977492	5335485
58	4977480	5335507
59	4977470	5335552
60	4977479	5335596
61	4977489	5335642
62	4977489	5335707
63	4977488	5335726
64	4977470	5335762
65	4977459	5335772
66	4977449	5335769
67	4977423	5335788
68	4977405	5335796
69	4977367	5335831
70	4977348	5335845

71	4977370	5335894
72	4977407	5335928
73	4977405	5335943
74	4977411	5335994
75	4977421	5336016
76	4977455	5336033
77	4977478	5336036
78	4977526	5336062
79	4977549	5336081
80	4977596	5336139
81	4977636	5336167
82	4977655	5336179
83	4977671	5336205
84	4977677	5336254
85	4977675	5336312
86	4977675	5336343
87	4977681	5336376
88	4977709	5336432
89	4977761	5336495
90	4977775	5336519
91	4977778	5336544
92	4977806	5336595
93	4977875	5336662
94	4977928	5336714
95	4977977	5336755
96	4978011	5336811
97	4978058	5336922
98	4978074	5336980
99	4978085	5337022
100	4978107	5337081
101	4978128	5337129
102	4978194	5337235
103	4978217	5337265
104	4978231	5337284
105	4978247	5337341
106	4978277	5337411
107	4977974	5337450
108	4977955	5337416
109	4977940	5337394
110	4977873	5337287
111	4977868	5337279
112	4977853	5337249
113	4977832	5337202
114	4977827	5337188
115	4977804	5337129

116	4977794	5337095
117	4977784	5337058
118	4977774	5337021
119	4977745	5336952
120	4977737	5336946
121	4977716	5336927
122	4977666	5336877
123	4977598	5336812
124	4977546	5336745
125	4977542	5336737
126	4977514	5336685
127	4977504	5336655
128	4977476	5336621
129	4977449	5336582
130	4977440	5336565
131	4977413	5336509
132	4977387	5336432
133	4977381	5336400
134	4977375	5336348
135	4977375	5336340
136	4977361	5336326
137	4977348	5336311
138	4977327	5336304
139	4977292	5336287
140	4977271	5336276
141	4977161	5336166
142	4977149	5336143
143	4977139	5336121
144	4977121	5336056
145	4977111	5336044
146	4977097	5336018
147	4977075	5335969
148	4977048	5335845
149	4977088	5335695
150	4977162	5335611
151	4977169	5335604
152	4977174	5335600
153	4977175	5335599
154	4977170	5335552
155	4977177	5335491
156	4977186	5335446
157	4977220	5335357
158	4977220	5335356
159	4977226	5335347
160	4977227	5335333

161	4977230	5335307
162	4977256	5335232
163	4977270	5335172
164	4977286	5335139
165	4977295	5335122
166	4977300	5335115
167	4977275	5335027
168	4977275	5335016
169	4977275	5335008
170	4977315	5334858
171	4977425	5334748
172	4977448	5334737
173	4977452	5334735
174	4977478	5334708
175	4977491	5334673
176	4977506	5334649
177	4977527	5334620
178	4977528	5334619
179	4977534	5334606
180	4977543	5334591
181	4977570	5334550
182	4977620	5334503
183	4977621	5334500
184	4977621	5334496
185	4977625	5334483
186	4977659	5334381
187	4977691	5334339
188	4977696	5334330
189	4977726	5334276
190	4977730	5334269
191	4977755	5334232
192	4977780	5334180
193	4977790	5334148
194	4977800	5334133
195	4977805	5334124
196	4977825	5334074
197	4977832	5334059
198	4977850	5334021
199	4977859	5333983
200	4977867	5333962
201	4977867	5333962
202	4977878	5333935
203	4977879	5333929
204	4977882	5333879
205	4977884	5333861

206	4977889	5333817
207	4977894	5333791
208	4977905	5333740
209	4977910	5333691
210	4977915	5333609
211	4977917	5333544
212	4977915	5333488
213	4977915	5333479
214	4977915	5333467
215	4977919	5333377
216	4977915	5333323
217	4977908	5333272
218	4977905	5333250
219	4977902	5333206
220	4977877	5333075
221	4978168	5332999
222	4978183	5333073
223	4978200	5333168
224	4978204	5333227
225	4978214	5333290
1	4978219	5333373

Приложение 24
к постановлению Совета министров
Республики Крым
от «2» октября 2018 г. № 480

**ПОЛОЖЕНИЕ
О ПАМЯТНИКЕ ПРИРОДЫ РЕГИОНАЛЬНОГО ЗНАЧЕНИЯ
РЕСПУБЛИКИ КРЫМ «ПРИБРЕЖНЫЙ АКВАЛЬНЫЙ КОМПЛЕКС
У МЫСА ОПУК И ОСТРОВОВ «СКАЛЫ-КОРАБЛИ»**

1. Общие положения

1.1. Памятник природы регионального значения «Прибрежный аквальный комплекс у мыса Опук и островов «Скалы-Корабли» (далее – Памятник природы) в соответствии с распоряжением Совета министров Республики Крым от 05 февраля 2015 года № 69-р «Об утверждении Перечня особо охраняемых природных территорий регионального значения Республики Крым» является особо охраняемой природной территорией.

1.2. Памятник природы создан без ограничения срока действия.

1.3. Памятник природы находится в ведении Министерства экологии и природных ресурсов Республики Крым (далее — Минприроды Крыма).

1.4. Управление Памятником природы, выполнение работ и оказание услуг по обеспечению функционирования Памятника природы, а также мероприятий по сохранению биологического разнообразия и поддержанию в естественном состоянии природных комплексов и объектов на территории Памятника природы осуществляются Государственным бюджетным учреждением Республики Крым «Опукский природный заповедник» (далее – ГБУ РК «Опукский природный заповедник»).

1.5. Общая площадь территории Памятника природы составляет 150 га. Протяженность 5 км.

2. Границы Памятника природы

2.1. Памятник природы расположен в с. Яковенково Ленинского района Республики Крым.

Границы Памятника природы определены в приложении 1 к настоящему Положению.

Сведения о характерных точках границы Памятника природы указаны в приложении 2 к настоящему Положению.

2.2. Границы и особенности режима особой охраны Памятника природы учитываются при разработке планов и перспектив экономического и социального развития, подготовке документов территориального планирования, проведении инвентаризации земель.

2.3. Сведения о границах Памятника природы внесены в Единый государственный реестр недвижимости как зона с особыми условиями использования территории с присвоением учетного номера 90.00.2.88.

3. Цель создания и задачи Памятника природы

3.1. Памятник природы создан с целью охраны и сохранения в природном состоянии ценных в научном, эстетическом отношении уникальных морских комплексов Черного моря.

3.2. Основными задачами памятника природы являются:
охрана и сохранение в природном состоянии Памятника природы;
экологическое просвещение;
осуществление разрешенной рекреационной деятельности при соблюдении установленного режима особой охраны;
осуществление экологического мониторинга;
проведение научных исследований.

4. Режим особой охраны территории Памятника природы

4.1. На территории Памятника природы запрещается или ограничивается любая деятельность, если она противоречит целям его создания или причиняет вред природным комплексам и их компонентам.

4.2. На территории Памятника природы с целью обеспечения выполнения им основных задач по сохранению и охране природных комплексов **запрещается:**

- 1) строительство и размещение стационарных и временных сооружений, не связанных с выполнением задач, возложенных на Памятник природы;
- 2) засорение и загрязнение территории Памятника природы;
- 3) создание объектов размещения отходов производства и потребления, радиоактивных, химических, взрывчатых, токсичных, отравляющих и ядовитых веществ;
- 4) проведение взрывных работ;
- 5) пользование недрами;
- 6) проведение разведывательных, подрывных работ, разработка всех видов полезных ископаемых;
- 7) проход всех видов водного транспорта вне установленных Минприроды Крыма маршрутов без согласования с ГБУ РК «Опукский природный заповедник» (кроме транспорта экстренных, аварийных и надзорных служб, транспорта для проведения хозяйственных мероприятий, связанных с обеспечением функционирования Памятника природы);
- 8) промышленное рыболовство;
- 9) проведение в пределах Памятника природы археологических полевых работ и работ по сохранению объектов культурного наследия (консервация, ремонт, реставрация, приспособление объектов культурного наследия для современного использования) без разрешения, предусмотренного законодательством в сфере охраны объектов культурного наследия;

10) уничтожение или повреждение информационных и охранных знаков;
11) забор воды в границах Памятника природы для нужд промышленных и сельскохозяйственных предприятий, коммунальных нужд;

12) хозяйственная и иная деятельность, которая может оказать негативное воздействие на природные объекты и комплексы Памятника природы.

4.3. На территории Памятника природы в установленном порядке **разрешается:**

1) осуществление рекреационной и эколого-просветительской деятельности (в соответствии с научным обоснованием, при соблюдении режима особой охраны Памятника природы);

2) любительское и спортивное рыболовство;

3) оказание ГБУ РК «Опукский природный заповедник» платных услуг в соответствии с действующим законодательством;

4) реконструкция и капитальный ремонт существующих линейных сооружений в соответствии с действующим законодательством;

5) проведение научных исследований и производственных практик, использование природных ресурсов в научно-исследовательских целях, не разрушающих окружающую среду и не истощающих биологические ресурсы, в соответствии с научным обоснованием по согласованию с Минприроды Крыма и ГБУ РК «Опукский природный заповедник»;

6) ликвидация последствий и предупреждения возникновения чрезвычайных ситуаций техногенного (антропогенного) характера;

7) проведение ремонта и реконструкции существующих, а также строительство и размещение новых стационарных и временных сооружений, связанных с выполнением задач, возложенных на Памятник природы, по согласованию с Минприроды Крыма;

8) проведение в пределах Памятника природы археологических полевых работ и работ по сохранению объектов культурного наследия (консервация, ремонт, реставрация, приспособление объектов культурного наследия для современного использования) в порядке, установленном законодательством Российской Федерации;

9) иная деятельность, не противоречащая целям и задачам Памятника природы.

4.4. Проектная документация объектов, строительство и реконструкция которых допускаются настоящим Положением, подлежит государственной экологической экспертизе.

4.5. На территории Памятника природы хозяйственная и иная деятельность осуществляется с соблюдением настоящего Положения.

5. Организация охраны территории Памятника природы

5.1. Государственный надзор в области охраны и использования особо охраняемых природных территорий осуществляется Минприроды Крыма при осуществлении регионального государственного экологического надзора в соответствии с законодательством Российской Федерации, Республики Крым в порядке, установленном Советом министров Республики Крым.

Государственный надзор в области охраны и использования особо охраняемых природных территорий может также осуществляться должностными лицами ГБУ РК «Опукский природный заповедник» в соответствии с законодательством Российской Федерации, Республики Крым в порядке, установленном Советом министров Республики Крым.

5.2. Охрана территории Заказника, его природных комплексов и объектов обеспечивается ГБУ РК «Опукский природный заповедник».

5.3. Ответственность за нарушение режима Памятника природы устанавливается в соответствии с законодательством Российской Федерации и Республики Крым.

5.4. Собственники, владельцы и пользователи земельных участков, которые расположены в границах Памятника природы, обязаны соблюдать установленный режим особой охраны Памятника природы и несут за его нарушение административную, уголовную и иную установленную законом ответственность.

5.5. Вред, причиненный природным объектам и комплексам в границах Памятника природы, подлежит возмещению в соответствии с утвержденными в установленном порядке таксами и методиками исчисления размера ущерба, а при их отсутствии – по фактическим затратам на их восстановление.

**Заместитель Председателя
Совета министров Республики Крым
руководитель Аппарата
Совета министров Республики Крым**



Л. ОПАНАСЮК

Приложение 1
к Положению о памятнике природы
регионального значения
«Прибрежный аквальный комплекс
у мыса Опук и островов
«Скалы-Корабли»

**Границы памятника природы регионального значения «Прибрежный
аквальный комплекс у мыса Опук и островов «Скалы-Корабли»**





Приложение 2
к Положению о памятнике природы
регионального значения
«Прибрежный аквальный комплекс
у мыса Опук и островов
«Скалы-Корабли»

**Сведения о характерных точках границы памятника природы
регионального значения
«Прибрежный аквальный комплекс у мыса Опук и островов «Скалы-
Корабли»**

Система координат СК-63, система высот - Балтийская, 1977 г.

Номера характерных точек границы памятника природы «Прибрежный аквальный комплекс у мыса Опук и островов «Скалы-Корабли»	Координаты характерных точек границы памятника природы «Прибрежный аквальный комплекс у мыса Опук и островов «Скалы- Корабли»	
	X	Y
Контур I		
1	4979530.73	5355591.88
2	4979615.86	5355700.76
3	4979619.39	5355741.09
4	4979622.09	5355767.82
5	4979615.02	5355784.53
6	4979625.11	5355801.44
7	4979600.74	5355856.70
8	4979591.48	5355919.90
9	4979585.44	5355976.65
10	4979557.33	5356015.32
11	4979522.20	5356036.40
12	4979480.83	5356044.52
13	4979460.94	5356078.56
14	4979413.75	5356099.64
15	4979406.65	5356121.68
16	4979411.75	5356239.22
17	4979290.74	5356350.19
18	4979244.55	5356420.48
19	4979283.22	5356495.78
20	4979242.55	5356552.49
21	4979190.84	5356665.46
22	4979187.83	5356783.44
23	4979219.14	5356844.63
24	4979264.15	5356889.88

25	4979274.68	5356935.08
26	4979257.11	5356961.17
27	4979287.24	5357050.54
28	4979214.94	5357130.85
29	4979155.19	5357219.21
30	4979157.71	5357300.57
31	4979222.48	5357395.46
32	4979309.31	5357434.62
33	4979323.20	5357468.79
34	4979340.23	5357480.77
35	4979355.00	5357504.39
36	4979391.37	5357542.94
37	4979464.71	5357591.52
38	4979488.82	5357602.60
39	4979525.20	5357656.51
40	4979511.64	5357692.66
41	4979544.31	5357726.68
42	4979559.85	5357739.87
43	4979629.13	5357885.46
44	4979738.08	5357940.68
45	4979819.54	5358000.22
46	4979842.99	5358007.21
47	4979929.27	5358144.13
48	4980007.49	5358150.57
49	4980061.79	5358165.77
50	4980093.01	5358151.00
51	4980107.59	5358249.42
52	4980140.22	5358299.64
53	4980220.04	5358377.94
54	4980228.58	5358395.54
55	4980224.06	5358447.23
56	4980336.01	5358580.80
57	4980416.35	5358636.51
58	4980437.43	5358675.66
59	4980469.06	5358692.73
60	4980520.26	5358809.23
61	4980705.88	5358976.07
62	4980744.21	5358979.56
63	4980906.83	5358981.59
64	4980942.88	5358982.50
65	4981002.31	5358949.62
66	4981057.72	5358963.32
67	4981135.75	5358956.47
68	4981237.18	5358950.01
69	4981296.45	5358929.70

70	4981384.30	5359011.05
71	4981217.14	5359288.47
72	4980619.65	5359297.77
73	4980391.01	5359126.72
74	4980126.64	5358850.52
75	4979928.29	5358614.47
76	4979732.82	5358382.58
77	4979490.77	5358103.38
78	4979280.15	5357865.91
79	4979071.00	5357583.40
80	4978936.08	5357343.71
81	4978900.35	5357113.33
82	4978910.05	5356898.18
83	4978952.23	5356647.66
84	4979092.93	5356310.10
85	4979255.18	5356015.82
1	4979530.73	5355591.88
Контур 2		
86	4977065.56	5353078.34
87	4977050.96	5353155.03
88	4976997.87	5353217.59
89	4976927.18	5353243.84
90	4976869.17	5353248.05
91	4976822.28	5353233.28
92	4976780.33	5353204.81
93	4976742.38	5353154.02
94	4976725.78	5353096.84
95	4976733.48	5353024.03
96	4976760.52	5352973.09
97	4976806.92	5352931.37
98	4976865.61	5352908.85
99	4976947.02	5352913.43
100	4976996.19	5352937.48
101	4977048.13	5352995.82
86	4977065.56	5353078.34

Приложение 25

к постановлению Совета министров
Республики Крым

от «2» сентября 2018 г. № 480

**ПОЛОЖЕНИЕ
О ПАМЯТНИКЕ ПРИРОДЫ РЕГИОНАЛЬНОГО ЗНАЧЕНИЯ
РЕСПУБЛИКИ КРЫМ «ПРИБРЕЖНЫЙ АКВАЛЬНЫЙ КОМПЛЕКС
У МЫСА ХРОНИ»**

1. Общие положения

1.1. Памятник природы регионального значения «Прибрежный аквальный комплекс у мыса Хрони» (далее – Памятник природы) в соответствии с распоряжением Совета министров Республики Крым от 05 февраля 2015 года № 69-р «Об утверждении Перечня особо охраняемых природных территорий регионального значения Республики Крым» является особо охраняемой природной территорией.

1.2. Памятник природы создан без ограничения срока действия.

1.3. Памятник природы находится в ведении Министерства экологии и природных ресурсов Республики Крым (далее – Минприроды Крыма).

1.4. Управление Памятником природы, выполнение работ и оказание услуг по обеспечению функционирования Памятника природы, а также мероприятий по сохранению биологического разнообразия и поддержанию в естественном состоянии природных комплексов и объектов на территории Памятника природы осуществляются Государственным автономным учреждением Республики Крым «Управление особо охраняемыми природными территориями Республики Крым» (далее – ГАУ РК «УООПТ РК»).

1.5. Общая площадь территории Памятника природы составляет 180 га.

2. Границы Памятника природы

2.1. Памятник природы расположен в с. Осовины Ленинского района Республики Крым.

Границы Памятника природы определены в приложении 1 к настоящему Положению.

Сведения о характерных точках границы Памятника природы указаны в приложении 2 к настоящему Положению.

2.2. Границы и особенности режима особой охраны Памятника природы учитываются при разработке планов и перспектив экономического и социального развития, подготовке документов территориального планирования, проведении инвентаризации земель.

2.3. Сведения о границах Памятника природы внесены в Единый государственный реестр недвижимости как зона с особыми условиями использования территории с присвоением учетного номера 90.00.2.40.

3. Цель создания и задачи Памятника природы

3.1. Памятник природы создан с целью охраны и сохранения в природном состоянии ценного в научном, эстетическом отношении прибрежного участка с богатыми морскими биоценозами песчаного побережья Азовского моря.

3.2. Основными задачами памятника природы являются:
охрана и сохранение в природном состоянии Памятника природы;
экологическое просвещение;
осуществление разрешенной рекреационной деятельности при соблюдении установленного режима особой охраны;
осуществление экологического мониторинга;
проведение научных исследований.

4. Режим особой охраны территории Памятника природы

4.1. На территории Памятника природы запрещается или ограничивается любая деятельность, если она противоречит целям его создания или причиняет вред природным комплексам и их компонентам.

4.2. На территории Памятника природы с целью обеспечения выполнения им основных задач по сохранению и охране природных комплексов **запрещается:**

- 1) строительство и размещение стационарных и временных сооружений, не связанных с выполнением задач, возложенных на Памятник природы;
- 2) загрязнение и замусоривание территории Памятника природы;
- 3) проведение взрывных работ;
- 4) геологическое изучение, разведка и добыча полезных ископаемых;
- 5) создание объектов размещения отходов производства и потребления, радиоактивных, химических, взрывчатых, токсичных, отравляющих и ядовитых веществ;
- 6) проход всех видов водного транспорта вне установленных Минприроды Крыма маршрутов без согласования с ГАУ РК «УООПТ РК» (кроме транспорта экстренных, аварийных и надзорных служб, транспорта для проведения хозяйственных мероприятий, связанных с обеспечением функционирования Памятника природы);
- 7) промышленное рыболовство;
- 8) проведение в пределах Памятника природы археологических полевых работ и работ по сохранению объектов культурного наследия (консервация, ремонт, реставрация, приспособление объектов культурного наследия для современного использования) без разрешения, предусмотренного законодательством в сфере охраны объектов культурного наследия;
- 9) уничтожение или повреждение информационных и охранных знаков;
- 10) забор воды в границах Памятника природы для нужд промышленных и сельскохозяйственных предприятий, коммунальных нужд;
- 11) хозяйственная и иная деятельность, которая может оказать негативное воздействие на природные объекты и комплексы Памятника природы.

4.3. На территории Памятника природы в установленном порядке **разрешается:**

1) осуществление рекреационной и эколого-просветительской деятельности (в соответствии с научным обоснованием, при соблюдении режима особой охраны Памятника природы);

2) любительское и спортивное рыболовство;

3) оказание ГАУ РК «УООПТ РК» платных услуг в соответствии с действующим законодательством;

4) реконструкция и капитальный ремонт существующих линейных сооружений в соответствии с действующим законодательством;

5) проведение ремонта и реконструкции существующих, а также строительство и размещение новых стационарных и временных сооружений, связанных с выполнением задач, возложенных на Памятник природы, по согласованию с Минприроды Крыма;

6) проведение научных исследований и производственных практик; использование природных ресурсов в научно-исследовательских целях, не разрушающих окружающую среду и не истощающих биологические ресурсы, в соответствии с научным обоснованием по согласованию с Минприроды Крыма и ГАУ РК «УООПТ РК»;

7) проведение в пределах Памятника природы археологических полевых работ и работ по сохранению объектов культурного наследия (консервация, ремонт, реставрация, приспособление объектов культурного наследия для современного использования) в порядке, установленном законодательством Российской Федерации;

8) ликвидация последствий и предупреждение возникновения чрезвычайных ситуаций техногенного (антропогенного) характера;

9) иная деятельность, не противоречащая целям и задачам Памятника природы.

4.4. Проектная документация объектов, строительство и реконструкция которых допускаются настоящим Положением, подлежит государственной экологической экспертизе.

4.5. На территории Памятника природы хозяйственная и иная деятельность осуществляется с соблюдением требований настоящего Положения.

5. Организация охраны территории Памятника природы

5.1. Государственный надзор в области охраны и использования особо охраняемых природных территорий осуществляется Минприроды Крыма при осуществлении регионального государственного экологического надзора в соответствии с законодательством Российской Федерации, Республики Крым в порядке, установленном Советом министров Республики Крым.

Государственный надзор в области охраны и использования особо охраняемых природных территорий может также осуществляться должностными лицами ГАУ РК «УООПТ РК» в соответствии с законодательством Российской Федерации, Республики Крым в порядке, установленном Советом министров Республики Крым.

5.2. Охрана территории Памятника природы, его природных комплексов и объектов обеспечивается ГАУ РК «УООПТ РК».

5.3. Ответственность за нарушение режима Памятника природы устанавливается в соответствии с законодательством Российской Федерации и Республики Крым.

5.4. Пользователи акватории водных объектов обязаны соблюдать установленный режим особой охраны Памятника природы и несут за его нарушение административную, уголовную и иную установленную законом ответственность.

5.5. Вред, причиненный природным объектам и комплексам в границах Памятника природы, подлежит возмещению в соответствии с утвержденными в установленном порядке таксами и методиками исчисления размера ущерба, а при их отсутствии – по фактическим затратам на их восстановление.

**Заместитель Председателя
Совета министров Республики Крым –
руководитель Аппарата
Совета министров Республики Крым**



Л. ОПАНАСЮК

Приложение 1
к Положению о памятнике природы
регионального значения
«Прибрежный аквальный комплекс
у мыса Хрони»

**Границы памятника природы регионального значения «Прибрежный
аквальный комплекс у мыса Хрони»**



Приложение 2
к Положению о памятнике природы
регионального значения
«Прибрежный аквальный комплекс
у мыса Хрони»

**Сведения о характерных точках границы памятника природы
регионального значения
«Прибрежный аквальный комплекс у мыса Хрони»**

Система координат СК-63, система высот - Балтийская, 1977 г.

Номера характерных точек границы памятника природы «Прибрежный аквальный комплекс у мыса Хрони»	Координаты характерных точек границы памятника природы «Прибрежный аквальный комплекс у мыса Хрони»	
	Х	У
1	5025667,81	5384278,27
2	5025675,57	5384303,89
3	5025688,46	5384390,88
4	5025661,00	5384493,36
5	5025673,17	5384524,90
6	5025686,13	5384582,93
7	5025693,10	5384636,31
8	5025694,96	5384682,72
9	5025695,20	5384694,73
10	5025689,16	5384754,65
11	5025681,39	5384792,72
12	5025656,55	5384862,75
13	5025669,58	5384911,37
14	5025659,31	5384989,20
15	5025653,25	5385011,76
16	5025623,33	5385083,93
17	5025605,10	5385111,75
18	5025600,99	5385132,13
19	5025581,07	5385187,16
20	5025595,82	5385244,23
21	5025581,24	5385336,61
22	5025558,67	5385406,34
23	5025533,06	5385463,96
24	5025493,54	5385517,61
25	5025467,12	5385546,19

26	5025456,22	5385561,38
27	5025466,11	5385598,30
28	5025456,14	5385675,01
29	5025452,76	5385687,79
30	5025422,54	5385761,08
31	5025383,34	5385807,66
32	5025374,29	5385865,94
33	5025355,29	5385919,89
34	5025325,53	5386030,95
35	5025228,60	5386132,89
36	5024888,85	5386352,54
37	5024875,97	5386360,41
38	5024822,10	5386384,78
39	5024778,29	5386399,60
40	5024761,56	5386404,72
41	5024708,24	5386419,36
42	5024588,11	5386542,68
43	5024426,95	5386692,76
44	5024270,62	5386827,35
45	5024121,04	5386976,22
46	5023864,57	5387182,95
47	5023607,13	5386926,66
48	5023648,58	5386895,32
49	5023720,66	5386922,94
50	5023770,87	5386904,74
51	5023757,06	5386878,49
52	5023733,48	5386870,08
53	5023729,08	5386834,69
54	5023754,36	5386806,04
55	5023815,00	5386748,77
56	5023823,42	5386721,48
57	5023870,25	5386681,40
58	5023923,81	5386619,41
59	5023940,33	5386594,48
60	5023991,20	5386556,41
61	5024045,44	5386538,22
62	5024109,78	5386483,31
63	5024132,02	5386457,71
64	5024147,18	5386451,29
65	5024208,82	5386427,73
66	5024308,21	5386384,93
67	5024327,75	5386361,00
68	5024355,38	5386320,57

69	5024377,62	5386298,69
70	5024428,48	5386287,59
71	5024488,11	5386220,86
72	5024544,03	5386148,45
73	5024571,25	5386139,07
74	5024619,49	5386132,62
75	5024682,16	5386115,42
76	5024725,97	5386100,60
77	5025065,72	5385880,95
78	5025057,62	5385865,44
79	5025067,74	5385825,36
80	5025077,84	5385819,95
81	5025086,93	5385761,36
82	5025082,90	5385737,76
83	5025087,95	5385709,79
84	5025104,79	5385685,86
85	5025101,77	5385661,29
86	5025105,47	5385646,47
87	5025135,78	5385615,13
88	5025150,62	5385621,18
89	5025162,73	5385611,08
90	5025166,11	5385598,30
91	5025137,80	5385556,86
92	5025148,60	5385495,18
93	5025161,06	5385467,89
94	5025201,82	5385398,84
95	5025221,36	5385376,60
96	5025231,80	5385356,04
97	5025244,61	5385344,94
98	5025273,25	5385313,96
99	5025295,82	5385244,23
100	5025266,51	5385191,33
101	5025263,13	5385169,09
102	5025270,89	5385139,44
103	5025306,90	5385072,87
104	5025317,38	5385020,86
105	5025340,61	5384964,91
106	5025363,52	5384933,93
107	5025369,58	5384911,37
108	5025348,37	5384884,76
109	5025358,04	5384843,28
110	5025355,45	5384811,30
111	5025366,90	5384794,47

112	5025371,62	5384763,13
113	5025387,44	5384732,80
114	5025395,20	5384694,73
115	5025393,34	5384648,32
116	5025380,38	5384590,29
117	5025360,32	5384554,98
118	5025344,99	5384503,05
119	5025353,09	5384447,78
120	5025365,54	5384417,13
121	5025388,46	5384390,88
122	5025380,70	5384365,27
123	5025368,24	5384363,91
124	5025343,31	5384362,90
125	5025327,81	5384354,49
126	5025310,64	5384333,61
127	5025310,98	5384306,64
128	5025309,62	5384251,74
129	5025309,30	5384189,42
130	5025313,68	5384163,81
131	5025323,43	5384157,72
132	5025333,55	5384130,11
133	5025320,07	5384118,33
134	5025304,58	5384130,43
135	5025291,76	5384129,43
136	5025255,95	5384100,01
137	5025246,29	5384081,94
138	5025206,86	5384060,70
139	5025195,43	5384048,60
140	5025184,97	5384022,63
141	5025156,34	5383988,28
142	5025144,88	5383949,89
143	5025115,57	5383930,33
144	5025111,19	5383889,90
145	5025119,95	5383872,71
146	5025084,57	5383838,68
147	5025072,46	5383848,14
148	5025053,58	5383845,09
149	5025024,95	5383823,21
150	5025010,79	5383800,61
151	5024992,28	5383792,56
152	5024969,36	5383800,61
153	5024952,19	5383796,60
154	5024931,97	5383773,00

155	5024919,38	5383748,43
156	5024912,42	5383721,10
157	5024915,12	5383697,22
158	5024928,13	5383673,05
159	5024925,24	5383648,37
160	5024897,94	5383610,62
161	5024872,01	5383610,98
162	5024853,81	5383618,71
163	5024821,12	5383611,62
164	5024799,91	5383603,88
165	5024776,99	5383612,30
166	5024755,78	5383612,78
167	5024742,64	5383600,52
168	5024725,11	5383579,28
169	5024711,31	5383575,23
170	5024663,80	5383589,42
171	5024619,33	5383589,74
172	5024565,77	5383575,91
173	5024550,61	5383586,37
174	5024512,20	5383591,42
175	5024475,13	5383588,73
176	5024418,89	5383580,64
177	5024400,35	5383583,32
178	5024391,59	5383595,11
179	5024322,19	5383590,42
180	5024316,79	5383595,10
181	5024323,53	5383643,64
182	5024314,11	5383656,10
183	5024292,54	5383665,20
184	5024218,10	5383672,29
185	5024187,42	5383694,17
186	5024137,24	5383736,97
187	5024120,22	5383743,71
188	5024075,91	5383841,73
189	5023867,98	5383611,91
190	5023992,74	5383465,92
191	5024013,23	5383449,92
192	5024043,91	5383428,04
193	5024068,10	5383412,48
194	5024089,54	5383405,63
195	5024120,07	5383368,61
196	5024125,47	5383363,92
197	5024172,19	5383330,61

198	5024322,19	5383290,42
199	5024342,42	5383291,10
200	5024343,64	5383291,19
201	5024357,43	5383286,41
202	5024375,97	5383283,73
203	5024418,89	5383280,64
204	5024461,61	5383283,70
205	5024504,44	5383289,86
206	5024511,50	5383288,93
207	5024565,77	5383275,91
208	5024640,77	5383285,44
209	5024641,03	5383285,50
210	5024711,31	5383275,23
211	5024795,79	5383287,37
212	5024809,59	5383291,42
213	5024859,47	5383312,78
214	5024867,85	5383311,01
215	5024893,78	5383310,65
216	5024897,94	5383310,62
217	5025047,94	5383350,81
218	5025141,03	5383434,82
219	5025168,33	5383472,57
220	5025185,05	5383498,37
221	5025209,51	5383572,16
222	5025234,57	5383578,87
223	5025292,54	5383622,46
224	5025327,92	5383656,49
225	5025379,76	5383722,71
226	5025398,74	5383793,54
227	5025404,69	5383799,89
228	5025421,91	5383839,85
229	5025426,86	5383846,94
230	5025470,07	5383858,52
231	5025517,48	5383892,43
232	5025530,96	5383904,21
233	5025593,36	5383980,11
234	5025633,55	5384130,11
235	5025621,76	5384196,52
236	5025640,51	5384215,27
1	5025667,81	5384278,27

Приложение 26
к постановлению Совета министров
Республики Крым
от «2» апреля 2018 г. № 480

ПОЛОЖЕНИЕ
О ПАМЯТНИКЕ ПРИРОДЫ РЕГИОНАЛЬНОГО ЗНАЧЕНИЯ
РЕСПУБЛИКИ КРЫМ «ПРИБРЕЖНЫЙ АКВАЛЬНЫЙ КОМПЛЕКС
У МЫСА КАЗАНТИП»

1. Общие положения

1.1. Памятник природы регионального значения «Прибрежный аквальный комплекс у мыса Казантип» (далее – Памятник природы) в соответствии с распоряжением Совета министров Республики Крым от 05 февраля 2015 года № 69-р «Об утверждении Перечня особо охраняемых природных территорий регионального значения Республики Крым» является особо охраняемой природной территорией.

1.2. Памятник природы создан без ограничения срока действия.

1.3. Памятник природы находится в ведении Министерства экологии и природных ресурсов Республики Крым (далее — Минприроды Крыма).

1.4. Управление Памятником природы, выполнение работ и оказание услуг по обеспечению функционирования Памятника природы, а также мероприятий по сохранению биологического разнообразия и поддержанию в естественном состоянии природных комплексов и объектов на территории Памятника природы осуществляются Государственным бюджетным учреждением Республики Крым «Казантипский природный заповедник» (далее – ГБУ РК «Казантипский природный заповедник»).

1.5. Общая площадь территории Памятника природы составляет 240 га. Протяженность 8 км.

2. Границы Памятника природы

2.1. Памятник природы расположен у мыса Казантип на Керченском полуострове, недалеко от с. Мысовое Ленинского района Республики Крым.

Границы Памятника природы определены в приложении 1 к настоящему Положению.

Сведения о характерных точках границы Памятника природы указаны в приложении 2 к настоящему Положению.

2.2. Границы и особенности режима особой охраны Памятника природы учитываются при разработке планов и перспектив экономического и социального развития, подготовке документов территориального планирования, проведении инвентаризации земель.

2.3. Сведения о границах Памятника природы внесены в Единый государственный реестр недвижимости как зона с особыми условиями использования территории с присвоением учетного номера 90.00.2.89.

3. Цель создания и задачи Памятника природы

3.1. Памятник природы создан в целях охраны и сохранения в природном состоянии ценного в научном, эстетическом отношении участка морского побережья с уникальными морскими отложениями, являющегося образцом динамики берега в местах выхода древних мшанковых рифов, охраны мест скопления птиц.

3.2. Основными задачами памятника природы являются:
охрана и сохранение в природном состоянии Памятника природы;
экологическое просвещение;
осуществление разрешенной рекреационной деятельности при соблюдении установленного режима особой охраны;
осуществление экологического мониторинга;
проведение научных исследований.

4. Режим особой охраны территории Памятника природы

4.1. На территории Памятника природы запрещается или ограничивается любая деятельность, если она противоречит целям его создания или причиняет вред природным комплексам и их компонентам.

4.2. На территории памятника природы с целью обеспечения выполнения им основных задач по сохранению и охране природных комплексов **запрещается:**

- 1) строительство и размещение стационарных и временных сооружений, не связанных с выполнением задач, возложенных на Памятник природы;
- 2) засорение и загрязнение территории Памятника природы;
- 3) создание объектов размещения отходов производства и потребления, радиоактивных, химических, взрывчатых, токсичных, отравляющих и ядовитых веществ;
- 4) проведение взрывных работ;
- 5) геологическое изучение, разведка и добыча полезных ископаемых;
- 6) проход всех видов водного транспорта вне установленных Минприроды Крыма маршрутов без согласования с ГБУ РК «Казантипский природный заповедник» (кроме транспорта экстренных, аварийных и надзорных служб, транспорта для проведения хозяйственных мероприятий, связанных с обеспечением функционирования Памятника природы);
- 7) промышленное рыболовство;
- 8) проведение в пределах Памятника природы археологических полевых работ и работ по сохранению объектов культурного наследия (консервация, ремонт, реставрация, приспособление объектов культурного наследия для современного использования) без разрешения, предусмотренного законодательством в сфере охраны объектов культурного наследия;
- 9) уничтожение или повреждение информационных и охранных знаков;
- 10) забор воды в границах Памятника природы для нужд промышленных и сельскохозяйственных предприятий, коммунальных нужд.

11) хозяйственная и иная деятельность, которая может оказать негативное воздействие на природные объекты и комплексы Памятника природы.

4.3. На территории Памятника природы в установленном порядке разрешается:

1) осуществление рекреационной и эколого-просветительской деятельности (в соответствии с научным обоснованием, при соблюдении режима особой охраны Памятника природы);

2) любительское и спортивное рыболовство;

3) оказание ГБУ РК «Казантипский природный заповедник» платных услуг в соответствии с действующим законодательством;

4) реконструкция и капитальный ремонт существующих линейных сооружений в соответствии с действующим законодательством;

5) проведение научных исследований и производственных практик, использование природных ресурсов в научно-исследовательских целях, не разрушающих окружающую среду и не истощающих биологические ресурсы, в соответствии с научным обоснованием по согласованию с Минприроды Крыма и ГБУ РК «Казантипский природный заповедник»;

6) ликвидация последствий и предупреждения возникновения чрезвычайных ситуаций техногенного (антропогенного) характера;

7) проведение ремонта и реконструкции существующих, а также строительство и размещение новых стационарных и временных сооружений, связанных с выполнением задач, возложенных на Памятник природы, по согласованию с Минприроды Крыма;

8) проведение в пределах Памятника природы археологических полевых работ и работ по сохранению объектов культурного наследия (консервация, ремонт, реставрация, приспособление объектов культурного наследия для современного использования) в порядке, установленном законодательством Российской Федерации;

9) иная деятельность, не противоречащая целям и задачам Памятника природы.

4.4. Проектная документация объектов, строительство и реконструкция которых допускаются настоящим Положением, подлежит государственной экологической экспертизе.

4.5. На территории Памятника природы хозяйственная и иная деятельность осуществляется с соблюдением настоящего Положения.

5. Организация охраны территории Памятника природы

5.1. Государственный надзор в области охраны и использования особо охраняемых природных территорий осуществляется Минприроды Крыма при осуществлении регионального государственного экологического надзора в соответствии с законодательством Российской Федерации, Республики Крым в порядке, установленном Советом министров Республики Крым.

Государственный надзор в области охраны и использования особо охраняемых природных территорий может также осуществляться

должностными лицами ГБУ РК «Казантипский природный заповедник» в соответствии с законодательством Российской Федерации, Республики Крым в порядке, установленном Советом министров Республики Крым.

5.2. Охрана территории Памятника природы, его природных комплексов и объектов обеспечивается ГБУ РК «Казантипский природный заповедник».

5.3. Ответственность за нарушение режима Памятника природы устанавливается в соответствии с законодательством Российской Федерации и Республики Крым.

5.4. Собственники, владельцы и пользователи земельных участков, которые расположены в границах Памятника природы, обязаны соблюдать установленный режим особой охраны Памятника природы и несут за его нарушение административную, уголовную и иную установленную законом ответственность.

5.5. Вред, причиненный природным объектам и комплексам в границах Памятника природы, подлежит возмещению в соответствии с утвержденными в установленном порядке таксами и методиками исчисления размера ущерба, а при их отсутствии – по фактическим затратам на их восстановление.

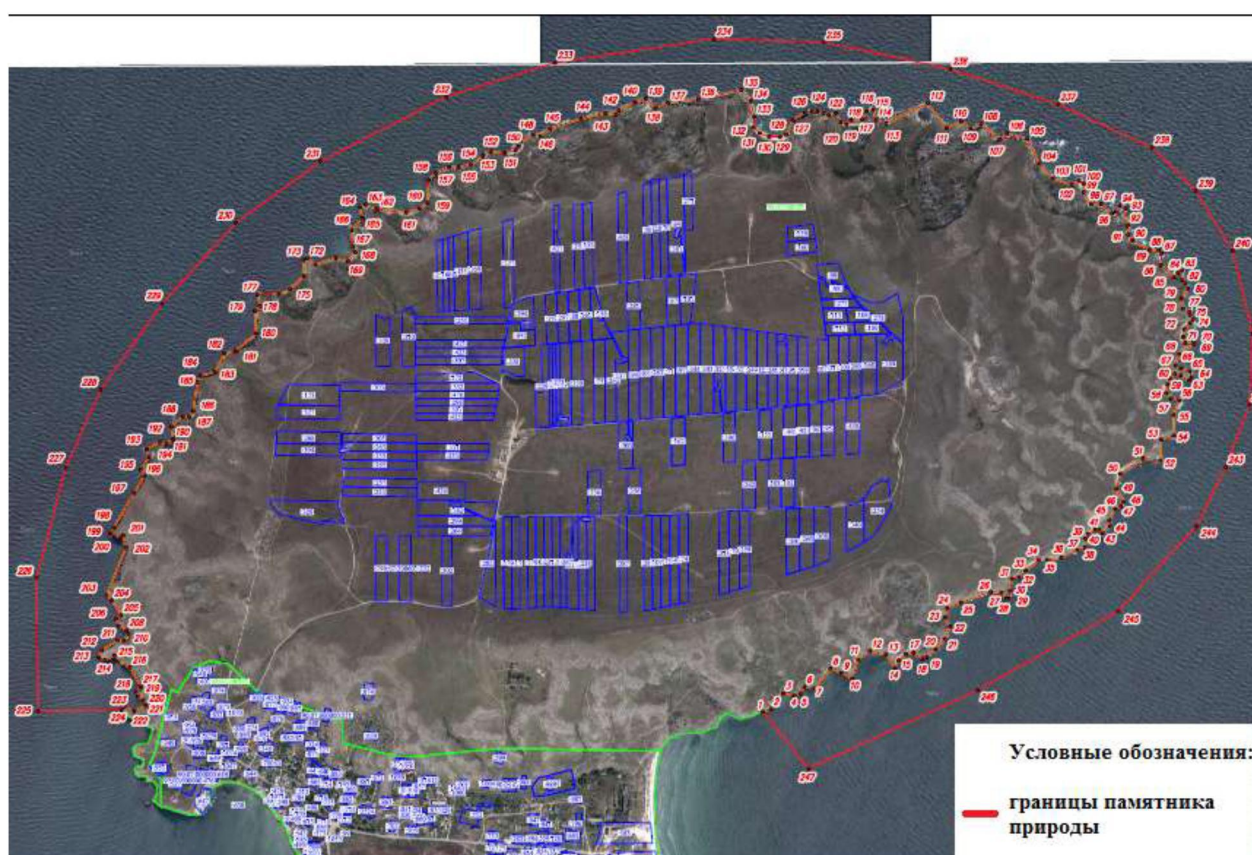
**Заместитель Председателя
Совета министров Республики Крым
руководитель Аппарата
Совета министров Республики Крым**



Л. ОПАНАСЮК

Приложение 1
к Положению
о памятнике природы
регионального значения
«Прибрежный аквальный комплекс
у мыса Казантип»

Границы памятника природы регионального значения «Прибрежный аквальный комплекс у мыса Казантип»



Приложение 2
к Положению
о памятнике природы
регионального значения
«Прибрежный аквальный комплекс у
мыса Казантип»

**Сведения о характерных точках границы памятника природы
регионального значения
«Прибрежный аквальный комплекс у мыса Казантип»**

Система координат СК-63, система высот - Балтийская, 1977 г.

Номера характерных точек границы памятника природы «Прибрежный аквальный комплекс у мыса Казантип»	Координаты характерных точек границы памятника природы «Прибрежный аквальный комплекс у мыса Казантип»	
	X	Y
1	5026104.47	5327573.85
2	5026115.23	5327606.82
3	5026175.48	5327652.51
4	5026166.44	5327698.19
5	5026173.28	5327720.31
6	5026200.59	5327735.34
7	5026195.05	5327775.02
8	5026271.37	5327836.25
9	5026254.30	5327878.93
10	5026232.86	5327920.81
11	5026306.52	5327943.69
12	5026339.15	5327989.38
13	5026325.10	5328052.14
14	5026273.89	5328087.76
15	5026303.00	5328100.83
16	5026327.60	5328129.44
17	5026332.61	5328158.57
18	5026307.92	5328193.44
19	5026314.66	5328209.27
20	5026346.33	5328243.97
21	5026386.08	5328280.04
22	5026434.59	5328300.60
23	5026470.98	5328282.05
24	5026506.35	5328288.78
25	5026527.19	5328342.28
26	5026569.01	5328457.90

27	5026566.32	5328500.01
28	5026543.28	5328519.21
29	5026544.08	5328527.99
30	5026573.05	5328533.72
31	5026618.88	5328540.45
32	5026623.58	5328567.74
33	5026650.21	5328593.35
34	5026691.64	5328643.20
35	5026692.66	5328676.22
36	5026700.74	5328731.49
37	5026730.17	5328794.32
38	5026739.81	5328823.78
39	5026774.52	5328824.78
40	5026792.16	5328835.24
41	5026808.55	5328862.17
42	5026810.35	5328878.16
43	5026795.08	5328891.51
44	5026823.63	5328919.68
45	5026844.76	5328917.72
46	5026888.39	5328940.76
47	5026900.11	5328962.36
48	5026916.51	5328973.38
49	5026968.21	5328945.29
50	5027025.46	5328960.84
51	5027085.70	5329048.20
52	5027077.16	5329115.49
53	5027157.48	5329118.97
54	5027173.56	5329168.71
55	5027252.38	5329167.70
56	5027309.60	5329188.78
57	5027316.32	5329157.77
58	5027338.22	5329138.05
59	5027370.57	5329143.82
60	5027394.98	5329152.76
61	5027412.00	5329171.43
62	5027407.04	5329194.71
63	5027386.14	5329227.38
64	5027399.28	5329236.79
65	5027422.54	5329230.06
66	5027432.63	5329195.04
67	5027444.43	5329174.48
68	5027488.22	5329188.62
69	5027526.97	5329245.89
70	5027539.09	5329245.93
71	5027532.37	5329211.87

72	5027554.92	5329204.13
73	5027585.25	5329208.18
74	5027609.51	5329231.06
75	5027622.64	5329242.88
76	5027639.82	5329230.74
77	5027650.70	5329228.26
78	5027665.09	5329203.81
79	5027705.86	5329197.72
80	5027741.91	5329223.01
81	5027762.13	5329212.87
82	5027775.11	5329201.29
83	5027812.66	5329200.41
84	5027803.56	5329184.25
85	5027786.56	5329169.19
86	5027832.75	5329117.49
87	5027878.94	5329120.98
88	5027891.50	5329108.95
89	5027892.00	5329074.29
90	5027928.65	5329007.52
91	5027951.22	5328990.97
92	5027987.37	5328989.97
93	5028052.63	5328980.43
94	5028063.19	5328957.31
95	5028039.10	5328943.28
96	5028033.06	5328927.69
97	5028070.17	5328885.98
98	5028068.71	5328847.38
99	5028115.40	5328818.25
100	5028148.53	5328819.25
101	5028160.59	5328800.18
102	5028144.01	5328772.08
103	5028168.62	5328697.78
104	5028225.85	5328647.05
105	5028323.74	5328599.88
106	5028343.34	5328521.05
107	5028320.75	5328493.44
108	5028380.99	5328421.15
109	5028362.41	5328379.47
110	5028388.51	5328343.84
111	5028363.41	5328287.10
112	5028459.81	5328213.80
113	5028381.99	5328051.13
114	5028395.55	5328012.98
115	5028434.54	5328002.20
116	5028427.68	5327976.31

117	5028397.55	5327959.76
118	5028393.23	5327916.40
119	5028379.05	5327898.69
120	5028386.81	5327876.09
121	5028421.84	5327857.25
122	5028414.42	5327829.28
123	5028421.66	5327809.64
124	5028427.18	5327785.56
125	5028430.18	5327764.96
126	5028423.66	5327737.87
127	5028394.55	5327689.66
128	5028337.80	5327665.57
129	5028329.78	5327641.45
130	5028330.78	5327598.77
131	5028344.34	5327562.62
132	5028366.43	5327538.53
133	5028408.10	5327541.06
134	5028467.33	5327527.47
135	5028511.52	5327490.84
136	5028474.37	5327324.65
137	5028461.31	5327207.19
138	5028440.73	5327158.50
139	5028477.89	5327120.31
140	5028462.81	5327077.67
141	5028431.44	5327016.00
142	5028415.60	5327004.90
143	5028420.16	5326963.78
144	5028400.07	5326869.32
145	5028361.91	5326748.82
146	5028331.88	5326711.47
147	5028337.96	5326682.81
148	5028310.67	5326633.96
149	5028292.11	5326626.83
150	5028278.58	5326615.77
151	5028267.88	5326573.01
152	5028272.14	5326519.51
153	5028256.76	5326488.09
154	5028221.39	5326442.60
155	5028212.13	5326394.43
156	5028213.79	5326357.72
157	5028189.70	5326305.99
158	5028163.09	5326278.38
159	5028075.23	5326273.89
160	5028051.63	5326243.23
161	5028037.08	5326191.53

162	5028049.14	5326078.56
163	5028066.99	5326033.28
164	5028058.17	5326012.32
165	5028014.48	5326019.33
166	5027967.80	5325979.66
167	5027904.53	5325984.71
168	5027883.46	5325993.72
169	5027847.81	5325966.11
170	5027861.36	5325918.42
171	5027836.27	5325839.11
172	5027859.36	5325806.97
173	5027852.83	5325792.39
174	5027792.08	5325793.91
175	5027740.37	5325740.21
176	5027720.78	5325696.53
177	5027718.28	5325613.69
178	5027675.11	5325625.23
179	5027656.54	5325604.15
180	5027568.66	5325609.16
181	5027500.90	5325530.34
182	5027491.36	5325485.65
183	5027419.06	5325448.50
184	5027405.00	5325392.28
185	5027379.91	5325380.73
186	5027267.94	5325365.67
187	5027245.84	5325349.08
188	5027247.86	5325324.99
189	5027208.19	5325280.83
190	5027159.50	5325286.36
191	5027141.93	5325261.23
192	5027150.47	5325235.62
193	5027119.83	5325184.93
194	5027089.72	5325194.47
195	5027041.01	5325161.32
196	5027015.92	5325175.87
197	5026950.64	5325137.24
198	5026815.59	5325055.89
199	5026795.52	5325043.34
200	5026782.96	5325059.41
201	5026786.48	5325093.56
202	5026741.29	5325105.62
203	5026554.52	5325027.79
204	5026535.44	5325048.87
205	5026478.22	5325085.50
206	5026464.94	5325066.27

207	5026435.55	5325075.96
208	5026420.79	5325107.38
209	5026406.42	5325113.11
210	5026378.80	5325096.56
211	5026381.32	5325071.48
212	5026342.15	5325010.72
213	5026314.54	5324998.18
214	5026304.00	5325022.74
215	5026322.08	5325059.41
216	5026276.89	5325120.17
217	5026201.59	5325161.32
218	5026183.01	5325143.25
219	5026164.22	5325150.14
220	5026148.86	5325171.38
221	5026131.31	5325179.92
222	5026106.19	5325135.72
223	5026124.27	5325099.09
224	5026111.35	5325086.86
225	5026106.66	5324764.49
226	5026623.04	5324757.72
227	5027048.09	5324871.33
228	5027351.35	5325006.10
229	5027683.34	5325244.35
230	5027997.22	5325530.97
231	5028234.40	5325857.87
232	5028484.88	5326346.39
233	5028616.91	5326768.87
234	5028708.74	5327384.65
235	5028695.59	5327809.61
236	5028592.69	5328301.24
237	5028455.37	5328719.16
238	5028288.85	5329083.59
239	5028120.97	5329253.31
240	5027889.05	5329396.56
241	5027566.62	5329472.87
242	5027293.35	5329460.55
243	5027051.40	5329369.46
244	5026822.07	5329255.48
245	5026493.71	5328952.13
246	5026187.42	5328407.04
247	5025884.02	5327752.28
1	5026104.47	5327573.85

**ПОЛОЖЕНИЕ
О ПАМЯТНИКЕ ПРИРОДЫ РЕГИОНАЛЬНОГО ЗНАЧЕНИЯ
РЕСПУБЛИКИ КРЫМ
«ПРИБРЕЖНЫЙ АКВАЛЬНЫЙ КОМПЛЕКС У АРАБАТСКОЙ
СТРЕЛКИ»**

1. Общие положения

1.1. Памятник природы регионального значения «Прибрежный аквальный комплекс у Арабатской стрелки» (далее – Памятник природы) в соответствии с распоряжением Совета министров Республики Крым от 05 февраля 2015 года № 69-р «Об утверждении Перечня особо охраняемых природных территорий регионального значения Республики Крым» является особо охраняемой природной территорией.

1.2. Памятник природы создан без ограничения срока действия.

1.3. Памятник природы находится в ведении Министерства экологии и природных ресурсов Республики Крым (далее – Минприроды Крыма).

1.4. Управление Памятником природы, выполнение работ и оказание услуг по обеспечению функционирования Памятника природы, а также мероприятий по сохранению биологического разнообразия и поддержанию в естественном состоянии природных комплексов и объектов на территории Памятника природы осуществляются Государственным автономным учреждением Республики Крым «Управление особо охраняемыми природными территориями Республики Крым» (далее – ГАУ РК «УООПТ РК»).

1.5. Общая площадь территории Памятника природы составляет 150 га.

2. Границы Памятника природы

2.1. Памятник природы расположен северо-западнее с. Каменское Ленинского района Республики Крым.

Границы Памятника природы определены в приложении 1 к настоящему Положению.

Сведения о характерных точках границы Памятника природы указаны в приложении 2 к настоящему Положению.

2.2. Границы и особенности режима особой охраны Памятника природы учитываются при разработке планов и перспектив экономического и социального развития, подготовке документов территориального планирования, проведении инвентаризации земель.

2.3. Сведения о границах Памятника природы внесены в Единый государственный реестр недвижимости как зона с особыми условиями использования территории с присвоением учетного номера 90.00.2.30.

3. Цель создания и задачи Памятника природы

3.1. Памятник природы создан с целью охраны и сохранения в природном состоянии ценного в научном, эстетическом отношении участка песчаного мелководья Азовского моря с оригинальными морскими фитоценозами.

3.2. Основными задачами памятника природы являются:
охрана и сохранение в природном состоянии Памятника природы;
экологическое просвещение;
осуществление разрешенной рекреационной деятельности при соблюдении установленного режима особой охраны;
осуществление экологического мониторинга;
проведение научных исследований.

4. Режим особой охраны территории Памятника природы

4.1. На территории Памятника природы запрещается или ограничивается любая деятельность, если она противоречит целям его создания или причиняет вред природным комплексам и их компонентам.

4.2. На территории Памятника природы с целью обеспечения выполнения им основных задач по сохранению и охране природных комплексов **запрещается:**

- 1) строительство и размещение стационарных и временных сооружений, не связанных с выполнением задач, возложенных на Памятник природы;
- 2) загрязнение и замусоривание территории Памятника природы;
- 3) проведение взрывных работ;
- 4) геологическое изучение, разведка и добыча полезных ископаемых;
- 5) создание объектов размещения отходов производства и потребления, радиоактивных, химических, взрывчатых, токсичных, отравляющих и ядовитых веществ;
- 6) проход всех видов водного транспорта вне установленных Минприроды Крыма маршрутов без согласования с ГАУ РК «УООПТ РК» (кроме транспорта экстренных, аварийных и надзорных служб, транспорта для проведения хозяйственных мероприятий, связанных с обеспечением функционирования Памятника природы);
- 7) промышленное рыболовство;
- 8) проведение в пределах Памятника природы археологических полевых работ и работ по сохранению объектов культурного наследия (консервация, ремонт, реставрация, приспособление объектов культурного наследия для современного использования) без разрешения, предусмотренного законодательством в сфере охраны объектов культурного наследия;
- 9) уничтожение или повреждение информационных и охранных знаков;
- 10) забор воды в границах Памятника природы для нужд промышленных и сельскохозяйственных предприятий, коммунальных нужд;
- 11) хозяйственная и иная деятельность, которая может оказать негативное воздействие на природные объекты и комплексы Памятника природы.

4.3. На территории Памятника природы в установленном порядке **разрешается:**

1) осуществление рекреационной и эколого-просветительской деятельности (в соответствии с научным обоснованием, при соблюдении режима особой охраны Памятника природы);

2) любительское и спортивное рыболовство;

3) оказание ГАУ РК «УООПТ РК» платных услуг в соответствии с действующим законодательством;

4) реконструкция и капитальный ремонт существующих линейных сооружений в соответствии с действующим законодательством;

5) проведение ремонта и реконструкции существующих, а также строительство и размещение новых стационарных и временных сооружений, связанных с выполнением задач, возложенных на Памятник природы, по согласованию с Минприроды Крыма;

6) проведение научных исследований и производственных практик; использование природных ресурсов в научно-исследовательских целях, не разрушающих окружающую среду и не истощающих биологические ресурсы, в соответствии с научным обоснованием по согласованию с Минприроды Крыма и ГАУ РК «УООПТ РК»;

7) проведение в пределах Памятника природы археологических полевых работ и работ по сохранению объектов культурного наследия (консервация, ремонт, реставрация, приспособление объектов культурного наследия для современного использования) в порядке, установленном законодательством Российской Федерации;

8) ликвидация последствий и предупреждение возникновения чрезвычайных ситуаций техногенного (антропогенного) характера;

9) иная деятельность, не противоречащая целям и задачам Памятника природы.

4.4. Проектная документация объектов, строительство и реконструкция которых допускаются настоящим Положением, подлежит государственной экологической экспертизе.

4.5. На территории Памятника природы хозяйственная и иная деятельность осуществляется с соблюдением требований настоящего Положения.

5. Организация охраны территории Памятника природы

5.1. Государственный надзор в области охраны и использования особо охраняемых природных территорий осуществляется Минприроды Крыма при осуществлении регионального государственного экологического надзора в соответствии с законодательством Российской Федерации, Республики Крым в порядке, установленном Советом министров Республики Крым.

Государственный надзор в области охраны и использования особо охраняемых природных территорий может также осуществляться должностными лицами ГАУ РК «УООПТ РК» в соответствии с законодательством Российской Федерации, Республики Крым в порядке, установленном Советом министров Республики Крым.


5.2. Охрана территории Памятника природы, его природных комплексов и объектов обеспечивается ГАУ РК «УООПТ РК».

5.3. Ответственность за нарушение режима Памятника природы устанавливается в соответствии с законодательством Российской Федерации и Республики Крым.

5.4. Пользователи акватории водных объектов обязаны соблюдать установленный режим особой охраны Памятника природы и несут за его нарушение административную, уголовную и иную установленную законом ответственность.

5.5. Вред, причиненный природным объектам и комплексам в границах Памятника природы, подлежит возмещению в соответствии с утвержденными в установленном порядке таксами и методиками исчисления размера ущерба, а при их отсутствии – по фактическим затратам на их восстановление.

**Заместитель Председателя
Совета министров Республики Крым –
руководитель Аппарата
Совета министров Республики Крым***



Л. ОПАНАСЮК

Приложение 1
к Положению о памятнике природы
регионального значения
«Прибрежный аквальный комплекс у
Арабатской стрелки»

**Границы памятника природы регионального значения
«Прибрежный аквальный комплекс у Арабатской стрелки»**



Приложение 2
к Положению о памятнике природы
регионального значения
«Прибрежный аквальный комплекс
у Арабатской стрелки»

**Сведения о характерных точках границы памятника природы
регионального значения
«Прибрежный аквальный комплекс у Арабатской стрелки»**

Система координат СК-63, система высот - Балтийская, 1977 г.

Номера характерных точек границы памятника природы «Прибрежный аквальный комплекс у Арабатской стрелки»	Координаты характерных точек границы памятника природы «Прибрежный аквальный комплекс у Арабатской стрелки»	
	X	Y
1	5010091,58	5297022,91
2	5010086,28	5297031,85
3	5009556,92	5297867,14
4	5009155,49	5298620,91
5	5009149,66	5298631,50
6	5009149,45	5298631,85
7	5009113,00	5298694,80
8	5008798,61	5299276,47
9	5008551,94	5299761,89
10	5008363,79	5300132,24
11	5008055,74	5300790,86
12	5007891,00	5301172,79
13	5007797,93	5301408,83
14	5007518,84	5301298,78
15	5007613,65	5301058,33
16	5007782,07	5300667,87
17	5008094,11	5300000,71
18	5008284,48	5299626,00
19	5008532,88	5299137,17
20	5008851,18	5298548,27
21	5008889,85	5298481,50
22	5009292,25	5297714,77
23	5009833,70	5296869,97
24	5009837,02	5296863,75
1	5010091,58	5297022,91

Приложение 28
к постановлению Совета министров
Республики Крым
от « 2 » октября 2018 г. № 480

**ПОЛОЖЕНИЕ
О ПАМЯТНИКЕ ПРИРОДЫ РЕГИОНАЛЬНОГО ЗНАЧЕНИЯ
РЕСПУБЛИКИ КРЫМ «ПРИБРЕЖНЫЙ АКВАЛЬНЫЙ КОМПЛЕКС
У ДЖАНГУЛЬСКОГО ОПОЛЗНЕВОГО ПОБЕРЕЖЬЯ»**

1. Общие положения

1.1. Территория, занятая памятником природы регионального значения «Прибрежный аквальный комплекс у Джангульского оползневого побережья» (далее – Памятник природы) является в соответствии с распоряжением Совета министров Республики Крым от 05 февраля 2015 года № 69-р «Об утверждении Перечня особо охраняемых природных территорий регионального значения Республики Крым» особо охраняемой природной территорией.

1.2. Памятник природы создан без ограничения срока действия.

1.3. Памятник природы находится в ведении Министерства экологии и природных ресурсов Республики Крым (далее – Минприроды Крыма).

1.4. Управление, оказание услуг и обеспечение установленного режима особой охраны Памятника природы осуществляется Государственным бюджетным учреждением Республики Крым национальный природный парк «Тарханкутский» (далее – ГБУ РК НПП «Тарханкутский»).

1.5. Памятник природы имеет площадь 180,01 га и протяженность 6 км.

2. Границы Памятника природы

2.1. Памятник природы расположен в с. Оленевка Черноморского района Республики Крым.

Границы Памятника природы определены в приложении 1 к настоящему Положению.

Сведения о характерных точках границы Памятника природы указаны в приложении 2 к настоящему Положению.

2.2. Границы и особенности режима особой охраны Памятника природы учитываются при разработке планов и перспектив экономического и социального развития, подготовке документов территориального планирования, проведении инвентаризации земель.

2.3. Сведения о границах Памятника природы внесены в Единый государственный реестр недвижимости как зона с особыми условиями использования территории с присвоением учетного номера 90.00.2.40.

3. Цель создания и задачи Памятника природы

3.1. Памятник природы создан с целью:

охраны и сохранения в природном состоянии ценного в научном, эстетическом отношении природного эталона, иллюстрирующего абразионную работу моря у высокого крутостенного известнякового отторженца;

охраны своеобразного черноморского биоценоза;

охраны резервного объема самоочищения морской воды.

2.2 Основными задачами памятника природы являются:

охрана и сохранение в природном состоянии Памятника природы;

экологическое просвещение;

осуществление разрешенной рекреационной деятельности при соблюдении установленного режима особой охраны;

осуществление экологического мониторинга;

проведение научных исследований.

4. Режим особой охраны территории Памятника природы

4.1. На территории Памятника природы запрещается или ограничивается любая деятельность, если она противоречит целям его создания или причиняет вред природным комплексам и их компонентам.

4.2. На территории Памятника природы с целью обеспечения выполнения им основных задач по сохранению и охране природных комплексов **запрещается:**

1) строительство и размещение стационарных и временных сооружений, не связанных с выполнением задач, возложенных на Памятник природы;

2) загрязнение и замусоривание территории Памятника природы;

3) проведение взрывных работ;

4) геологическое изучение, разведка и добыча полезных ископаемых;

5) создание объектов размещения отходов производства и потребления, радиоактивных, химических, взрывчатых, токсичных, отравляющих и ядовитых веществ;

6) проход всех видов водного транспорта вне установленных Минприроды Крыма маршрутов без согласования с ГБУ РК НПП «Тарханкутский» (кроме транспорта экстренных, аварийных и надзорных служб, транспорта для проведения хозяйственных мероприятий, связанных с обеспечением функционирования Памятника природы);

7) промышленное рыболовство;

8) проведение в пределах Памятника природы археологических полевых работ и работ по сохранению объектов культурного наследия (консервация, ремонт, реставрация, приспособление объектов культурного наследия для современного использования) без разрешения, предусмотренного законодательством в сфере охраны объектов культурного наследия;

9) уничтожение или повреждение информационных и охранных знаков;

10) забор воды в границах Памятника природы для нужд промышленных и сельскохозяйственных предприятий, коммунальных нужд;

11) хозяйственная и иная деятельность, которая может оказать негативное воздействие на природные объекты и комплексы Памятника природы.

4.3. На территории Памятника природы в установленном порядке **разрешается:**

- 1) осуществление рекреационной и эколого-просветительской деятельности (в соответствии с научным обоснованием, при соблюдении режима особой охраны Памятника природы);
- 2) любительское и спортивное рыболовство;
- 3) оказание ГБУ РК НПП «Тарханкутский» платных услуг в соответствии с действующим законодательством;
- 4) реконструкция и капитальный ремонт существующих линейных сооружений в соответствии с действующим законодательством;
- 5) проведение ремонта и реконструкции существующих, а также строительство и размещение новых стационарных и временных сооружений, связанных с выполнением задач, возложенных на Памятник природы, по согласованию с Минприроды Крыма;
- 6) проведение научных исследований и производственных практик; использование природных ресурсов в научно-исследовательских целях, не разрушающих окружающую среду и не истощающих биологические ресурсы, в соответствии с научным обоснованием по согласованию с Минприроды Крыма и ГБУ РК НПП «Тарханкутский»;
- 7) проведение в пределах Памятника природы археологических полевых работ и работ по сохранению объектов культурного наследия (консервация, ремонт, реставрация, приспособление объектов культурного наследия для современного использования) в порядке, установленном законодательством Российской Федерации;
- 8) ликвидация последствий и предупреждение возникновения чрезвычайных ситуаций техногенного (антропогенного) характера;
- 9) иная деятельность, не противоречащая целям и задачам Памятника природы.

4.4. Проектная документация объектов, строительство и реконструкция которых допускаются настоящим Положением, подлежит государственной экологической экспертизе.

4.5. На территории Памятника природы хозяйственная и иная деятельность осуществляется с соблюдением требований настоящего Положения.

5. Организация охраны территории Памятника природы

5.1. Государственный надзор в области охраны и использования особо охраняемых природных территорий осуществляется Минприроды Крыма при осуществлении регионального государственного экологического надзора в соответствии с законодательством Российской Федерации, Республики Крым в порядке, установленном Советом министров Республики Крым.

Государственный надзор в области охраны и использования особо охраняемых природных территорий может также осуществляться должностными лицами ГБУ РК НПП «Тарханкутский» в соответствии с законодательством Российской Федерации, Республики Крым в порядке, установленном Советом министров Республики Крым.

5.2. Охрана территории Памятника природы, его природных комплексов и объектов обеспечивается ГБУ РК НПП «Тарханкутский».

5.3. Ответственность за нарушение режима Памятника природы устанавливается в соответствии с законодательством Российской Федерации и Республики Крым.

5.4. Пользователи акватории водных объектов обязаны соблюдать установленный режим особой охраны Памятника природы и несут за его нарушение административную, уголовную и иную установленную законом ответственность.

5.5. Вред, причиненный природным объектам и комплексам в границах Памятника природы, подлежит возмещению в соответствии с утвержденными в установленном порядке таксами и методиками исчисления размера ущерба, а при их отсутствии – по фактическим затратам на их восстановление.

**Заместитель Председателя
Совета министров Республики Крым
руководитель Аппарата
Совета министров Республики Крым**



Л. ОПАНАСЮК

Приложение 1
к Положению о памятнике природы
регионального значения
«Прибрежный аквальный комплекс у
Джангульского оползневого
побережья»

**Границы памятника природы регионального значения «Прибрежный
аквальный комплекс у Джангульского оползневого побережья»**



Приложение 2
к Положению о памятнике природы
регионального значения
«Прибрежный аквальный комплекс
у Джангульского оползневого
побережья»

**Сведения о характерных точках границы памятника природы
регионального значения
«Прибрежный аквальный комплекс у Джангульского оползневого
побережья»**

Система координат СК-63, система высот - Балтийская, 1977 г.

Номера характерных точек границы памятника природы «Прибрежный аквальный комплекс у Джангульского оползневого побережья»	Координаты характерных точек границы памятника природы «Прибрежный аквальный комплекс у Джангульского оползневого побережья»	
	X	Y
1	5023762,11	4300856,99
2	5023795,23	4300884,47
3	5023858,08	4300944,76
4	5023897,50	4300991,13
5	5023924,18	4301029,88
6	5023933,78	4301044,76
7	5023958,11	4301084,98
8	5023980,59	4301122,00
9	5023983,99	4301127,73
10	5024003,62	4301187,67
11	5024006,75	4301192,08
12	5024013,96	4301202,82
13	5024028,63	4301218,52
14	5024042,25	4301234,16
15	5024064,09	4301261,04
16	5024073,24	4301268,93
17	5024102,59	4301295,30
18	5024128,59	4301326,82
19	5024165,52	4301377,63
20	5024167,97	4301381,97
21	5024183,36	4301409,66
22	5024204,81	4301439,03
23	5024220,07	4301462,46

24	5024259,91	4301469,39
25	5024277,21	4301475,59
26	5024326,00	4301498,19
27	5024415,02	4301576,70
28	5024426,14	4301591,36
29	5024446,93	4301622,66
30	5024462,48	4301661,71
31	5024490,53	4301710,66
32	5024521,01	4301747,18
33	5024529,08	4301763,46
34	5024535,88	4301771,03
35	5024539,63	4301775,29
36	5024584,08	4301826,73
37	5024597,96	4301844,05
38	5024601,98	4301849,46
39	5024610,36	4301854,53
40	5024629,41	4301866,60
41	5024685,81	4301925,37
42	5024729,09	4301942,12
43	5024767,26	4301962,19
44	5024792,93	4301973,29
45	5024868,20	4302000,96
46	5024914,71	4302022,73
47	5024975,93	4302075,83
48	5024993,26	4302085,05
49	5025002,34	4302090,08
50	5025022,26	4302102,65
51	5025088,17	4302147,95
52	5025150,33	4302172,62
53	5025179,12	4302185,85
54	5025255,30	4302225,85
55	5025265,83	4302231,65
56	5025320,39	4302272,02
57	5025357,84	4302306,93
58	5025361,97	4302310,85
59	5025386,66	4302334,76
60	5025462,59	4302389,14
61	5025465,48	4302391,24
62	5025484,53	4302405,23
63	5025566,77	4302497,03
64	5025575,39	4302529,19
65	5025647,49	4302592,58
66	5025676,17	4302632,54

67	5025732,96	4302687,80
68	5025736,22	4302699,19
69	5025760,58	4302728,12
70	5025765,06	4302736,17
71	5025776,50	4302757,47
72	5025780,90	4302771,67
73	5025788,50	4302779,26
74	5025809,14	4302806,12
75	5025827,94	4302830,70
76	5025855,42	4302866,86
77	5025880,00	4302885,66
78	5025702,54	4303052,42
79	5025681,10	4303032,06
80	5025673,15	4303017,81
81	5025642,99	4302994,01
82	5025629,96	4302969,88
83	5025616,63	4302951,15
84	5025591,25	4302933,06
85	5025528,69	4302929,26
86	5025514,73	4302922,57
87	5025512,21	4302899,42
88	5025500,77	4302878,12
89	5025473,77	4302855,61
90	5025473,15	4302837,80
91	5025443,94	4302820,34
92	5025409,04	4302774,63
93	5025391,25	4302787,96
94	5025381,39	4302781,63
95	5025380,45	4302767,64
96	5025359,63	4302753,67
97	5025353,16	4302741,29
98	5025333,46	4302730,85
99	5025328,81	4302702,00
100	5025304,29	4302670,54
101	5025285,38	4302658,45
102	5025306,96	4302647,03
103	5025287,91	4302633,04
104	5025193,93	4302565,73
105	5025153,28	4302526,37
106	5025115,83	4302491,46
107	5025039,65	4302451,46
108	5024946,94	4302414,66
109	5024923,46	4302398,77

110	5024852,34	4302349,89
111	5024792,65	4302318,13
112	5024764,71	4302282,54
113	5024681,56	4302251,98
114	5024637,72	4302233,02
115	5024589,47	4302207,65
116	5024548,40	4302196,97
117	5024498,25	4302186,29
118	5024473,28	4302177,17
119	5024464,40	4302165,11
120	5024468,21	4302139,72
121	5024468,85	4302120,02
122	5024449,80	4302107,95
123	5024432,01	4302119,40
124	5024419,15	4302116,43
125	5024404,86	4302101,65
126	5024391,74	4302069,55
127	5024357,09	4302022,88
128	5024312,64	4301971,44
129	5024284,72	4301940,34
130	5024272,64	4301924,44
131	5024261,20	4301897,18
132	5024242,61	4301881,41
133	5024192,00	4301793,08
134	5024187,12	4301772,66
135	5024176,00	4301758,00
136	5024158,70	4301751,80
137	5024109,46	4301757,48
138	5024084,15	4301750,89
139	5024049,14	4301733,97
140	5024021,79	4301714,39
141	5023996,45	4301691,46
142	5023992,50	4301666,04
143	5023969,63	4301647,04
144	5023962,54	4301615,97
145	5023932,52	4301571,58
146	5023905,71	4301527,63
147	5023877,31	4301496,11
148	5023848,01	4301470,84
149	5023809,40	4301423,31
150	5023778,33	4301390,05
151	5023757,72	4301359,37
152	5023736,76	4301331,43

153	5023725,98	4301302,88
154	5023724,18	4301277,73
155	5023701,55	4301240,47
156	5023677,08	4301200,01
157	5023650,40	4301161,26
158	5023587,55	4301100,97
159	5023536,87	4301064,71
160	5023488,49	4301024,31
161	5023451,22	4300982,58
162	5023433,53	4300968,77
163	5023415,24	4300954,04
164	5023400,86	4300936,57
165	5023372,65	4300889,37
166	5023347,80	4300828,59
167	5023331,67	4300789,83
168	5023332,30	4300774,57
169	5023317,69	4300739,66
170	5023309,45	4300717,44
171	5023295,49	4300698,41
172	5023299,92	4300683,82
173	5023284,78	4300648,34
174	5023268,80	4300626,03
175	5023233,89	4300601,27
176	5023198,97	4300561,92
177	5023171,68	4300511,11
178	5023147,60	4300500,58
179	5023131,68	4300480,62
180	5023122,79	4300458,39
181	5023097,90	4300438,44
182	5023052,31	4300385,4
183	5023039,60	4300372,69
184	5022991,34	4300347,91
185	5022975,48	4300332,56
186	5022981,81	4300311,08
187	5022969,14	4300302,86
188	5022955,78	4300305,36
189	5022944,36	4300300,94
190	5022930,39	4300297,13
191	5022870,72	4300240,61
192	5022840,23	4300202,52
193	5022831,34	4300176,48
194	5022819,91	4300162,51
195	5022799,59	4300148,56

196	5022756,42	4300120,60
197	5022702,45	4300104,74
198	5022676,74	4300081,90
199	5022629,74	4300056,47
200	5022596,73	4300037,44
201	5022573,88	4300020,94
202	5022543,40	4300013,29
203	5022490,07	4300005,71
204	5022445,63	4300000,59
205	5022420,21	4299984,10
206	5022407,54	4299962,51
207	5022399,91	4299940,94
208	5022387,20	4299942,18
209	5022378,33	4299952,37
210	5022340,23	4299951,10
211	5022300,85	4299923,16
212	5022256,40	4299910,44
213	5022200,52	4299881,25
214	5022104,01	4299834,25
215	5022065,93	4299794,91
216	5022065,92	4299773,30
217	5022043,06	4299788,55
218	5021959,26	4299746,63
219	5021945,28	4299722,51
220	5021905,93	4299698,37
221	5021877,99	4299689,51
222	5021850,06	4299665,34
223	5021785,28	4299645,04
224	5021754,82	4299617,13
225	5021673,55	4299591,70
226	5021649,41	4299565,03
227	5021636,72	4299544,74
228	5021636,72	4299518,05
229	5021610,06	4299510,44
230	5021598,62	4299516,80
231	5021585,91	4299525,67
232	5021551,63	4299519,35
233	5021519,90	4299501,54
234	5021517,36	4299469,80
235	5021500,85	4299434,24
236	5021484,33	4299412,66
237	5021450,05	4299413,94
238	5021446,24	4299406,30

239	5021427,18	4299402,49
240	5021390,35	4299361,86
241	5021364,96	4299349,18
242	5021338,31	4299347,89
243	5021298,93	4299370,76
244	5021422,03	4299085,50
245	5021505,05	4299112,12
246	5021560,94	4299133,19
247	5021634,33	4299152,85
248	5021722,54	4299230,30
249	5021723,39	4299231,40
250	5021786,72	4299258,24
251	5021870,93	4299342,46
252	5021904,82	4299357,32
253	5021930,53	4299376,17
254	5021939,77	4299379,07
255	5022000,06	4299405,53
256	5022031,07	4299427,60
257	5022055,93	4299438,56
258	5022062,80	4299442,65
259	5022102,15	4299466,79
260	5022123,56	4299488,75
261	5022215,92	4299513,49
262	5022296,96	4299594,53
263	5022331,87	4299611,53
264	5022339,42	4299615,34
265	5022368,26	4299630,41
266	5022383,39	4299634,74
267	5022398,21	4299641,02
268	5022399,91	4299640,94
269	5022549,91	4299681,13
270	5022584,96	4299716,18
271	5022585,62	4299716,28
272	5022616,43	4299722,32
273	5022646,91	4299729,97
274	5022723,88	4299761,13
275	5022749,51	4299777,72
276	5022759,89	4299785,22
277	5022776,06	4299794,54
278	5022819,50	4299818,05
279	5022826,74	4299822,09
280	5022842,33	4299833,34
281	5022906,42	4299860,79

282	5022919,50	4299868,80
283	5022962,67	4299896,76
284	5022969,38	4299901,23
285	5022989,70	4299915,18
286	5023052,10	4299972,54
287	5023063,53	4299986,51
288	5023091,15	4300026,48
289	5023095,23	4300035,47
290	5023119,14	4300043,05
291	5023132,42	4300051,19
292	5023145,09	4300059,41
293	5023212,65	4300130,57
294	5023251,73	4300160,56
295	5023264,44	4300173,27
296	5023279,82	4300189,85
297	5023307,26	4300221,77
298	5023310,42	4300224,30
299	5023382,60	4300308,39
300	5023386,21	4300315,84
301	5023431,49	4300361,11
302	5023435,97	4300369,16
303	5023442,68	4300381,66
304	5023512,69	4300451,34
305	5023528,67	4300473,65
306	5023544,59	4300498,34
307	5023560,71	4300530,6
308	5023575,85	4300566,08
309	5023581,42	4300593,31
310	5023590,73	4300613,13
311	5023596,82	4300629,55
312	5023609,04	4300658,75
313	5023615,55	4300691,17
314	5023624,77	4300713,33
315	5023625,49	4300715,06
316	5023639,64	4300749,68
317	5023674,97	4300782,74
318	5023697,62	4300808,11
319	5023720,55	4300827,25
1	5023762,11	4300856,99

Приложение 29

к постановлению Совета министров

Республики Крым

от « 2 » *сентября* 2018 г. № *480*

**ПОЛОЖЕНИЕ
О ПАМЯТНИКЕ ПРИРОДЫ РЕГИОНАЛЬНОГО ЗНАЧЕНИЯ
РЕСПУБЛИКИ КРЫМ «ПРИБРЕЖНЫЙ АКВАЛЬНЫЙ КОМПЛЕКС
У СКАЛЫ ДИВА И ГОРЫ КОШКА»**

1. Общие положения

1.1. Памятник природы регионального значения «Прибрежный аквальный комплекс у скалы Дива и горы Кошка» (далее – Памятник природы) в соответствии с распоряжением Совета министров Республики Крым от 05 февраля 2015 года № 69-р «Об утверждении Перечня особо охраняемых природных территорий регионального значения Республики Крым» является особо охраняемой природной территорией.

1.2. Памятник природы создан без ограничения срока действия.

1.3. Памятник природы находится в ведении Министерства экологии и природных ресурсов Республики Крым (далее – Минприроды Крыма).

1.4. Управление Памятником природы, выполнение работ и оказание услуг по обеспечению функционирования Памятника природы, а также мероприятий по сохранению биологического разнообразия и поддержанию в естественном состоянии природных комплексов и объектов на территории Памятника природы осуществляются Государственным автономным учреждением Республики Крым «Управление особо охраняемыми природными территориями Республики Крым» (далее – ГАУ РК «УООПТ РК»).

1.5. Общая площадь территории Памятника природы составляет 60 га.

2. Границы Памятника природы

2.1. Памятник природы расположен в районе пгт Симеиз городского округа Ялта Республики Крым у горы Кошка и скалы Дива.

Границы Памятника природы определены в приложении 1 к настоящему Положению.

Сведения о характерных точках границы Памятника природы указаны в приложении 2 к настоящему Положению.

2.2. Границы и особенности режима особой охраны Памятника природы учитываются при разработке планов и перспектив экономического и социального развития, подготовке документов территориального планирования, проведении инвентаризации земель.

2.3. Сведения о границах Памятника природы внесены в Единый государственный реестр недвижимости как зона с особыми условиями использования территории с присвоением учетного номера 90.00.2.35.

3. Цель создания и задачи Памятника природы

3.1. Памятник природы создан с целью охраны и сохранения в природном состоянии ценного в научном, эстетическом отношении полигона, иллюстрирующего процессы взаимодействия моря и горного отторженца, сложенного верхнеюрскими известняками, охраны своеобразного черноморского биоценоза и охраны места миграции ценных видов рыб.

3.2. Основными задачами памятника природы являются:

охрана и сохранение в природном состоянии Памятника природы;
экологическое просвещение;
осуществление разрешенной рекреационной деятельности при соблюдении установленного режима особой охраны;
осуществление экологического мониторинга;
проведение научных исследований.

4. Режим особой охраны территории Памятника природы

4.1. На территории Памятника природы запрещается или ограничивается любая деятельность, если она противоречит целям его создания или причиняет вред природным комплексам и их компонентам.

4.2. На территории Памятника природы с целью обеспечения выполнения им основных задач по сохранению и охране природных комплексов **запрещается:**

1) строительство и размещение стационарных и временных сооружений, не связанных с выполнением задач, возложенных на Памятник природы;

2) загрязнение и замусоривание территории Памятника природы;

3) проведение взрывных работ;

4) геологическое изучение, разведка и добыча полезных ископаемых;

5) создание объектов размещения отходов производства и потребления, радиоактивных, химических, взрывчатых, токсичных, отравляющих и ядовитых веществ;

6) проход всех видов водного транспорта вне установленных Минприроды Крыма маршрутов без согласования с ГАУ РК «УООПТ РК» (кроме транспорта экстренных, аварийных и надзорных служб, транспорта для проведения хозяйственных мероприятий, связанных с обеспечением функционирования Памятника природы);

7) промышленное рыболовство;

8) проведение в пределах Памятника природы археологических полевых работ и работ по сохранению объектов культурного наследия (консервация, ремонт, реставрация, приспособление объектов культурного наследия для современного использования) без разрешения, предусмотренного законодательством в сфере охраны объектов культурного наследия;

9) уничтожение или повреждение информационных и охранных знаков;

10) забор воды в границах Памятника природы для нужд промышленных и сельскохозяйственных предприятий, коммунальных нужд;

11) хозяйственная и иная деятельность, которая может оказать негативное воздействие на природные объекты и комплексы Памятника природы.

4.3. На территории Памятника природы в установленном порядке **разрешается:**

1) осуществление рекреационной и эколого-просветительской деятельности (в соответствии с научным обоснованием, при соблюдении режима особой охраны Памятника природы);

2) любительское и спортивное рыболовство;

3) оказание ГАУ РК «УООПТ РК» платных услуг в соответствии с действующим законодательством;

4) реконструкция и капитальный ремонт существующих линейных сооружений в соответствии с действующим законодательством;

5) проведение научных исследований и производственных практик; использование природных ресурсов в научно-исследовательских целях, не разрушающих окружающую среду и не истощающих биологические ресурсы, в соответствии с научным обоснованием по согласованию с Минприроды Крыма и ГАУ РК «УООПТ РК»;

6) проведение в пределах Памятника природы археологических полевых работ и работ по сохранению объектов культурного наследия (консервация, ремонт, реставрация, приспособление объектов культурного наследия для современного использования) в порядке, установленном законодательством Российской Федерации;

7) ликвидация последствий и предупреждение возникновения чрезвычайных ситуаций техногенного (антропогенного) характера;

8) иная деятельность, не противоречащая целям и задачам Памятника природы.

4.4. Проектная документация объектов, строительство и реконструкция которых допускаются настоящим Положением, подлежит государственной экологической экспертизе.

4.5. На территории Памятника природы хозяйственная и иная деятельность осуществляется с соблюдением требований настоящего Положения.

5. Организация охраны территории Памятника природы

5.1. Государственный надзор в области охраны и использования особо охраняемых природных территорий осуществляется Минприроды Крыма при осуществлении регионального государственного экологического надзора в соответствии с законодательством Российской Федерации, Республики Крым в порядке, установленном Советом министров Республики Крым.

Государственный надзор в области охраны и использования особо охраняемых природных территорий может также осуществляться должностными лицами ГАУ РК «УООПТ РК» в соответствии с законодательством Российской Федерации, Республики Крым в порядке, установленном Советом министров Республики Крым.

5.2. Охрана территории Памятника природы, его природных комплексов и объектов обеспечивается ГАУ РК «УООПТ РК».

5.3. Ответственность за нарушение режима Памятника природы устанавливается в соответствии с законодательством Российской Федерации и Республики Крым.

5.4. Пользователи акватории водных объектов обязаны соблюдать установленный режим особой охраны Памятника природы и несут за его нарушение административную, уголовную и иную установленную законом ответственность.

5.5. Вред, причиненный природным объектам и комплексам в границах Памятника природы, подлежит возмещению в соответствии с утвержденными в установленном порядке таксами и методиками исчисления размера ущерба, а при их отсутствии – по фактическим затратам на их восстановление.

**Заместитель Председателя
Совета министров Республики Крым
руководитель Аппарата
Совета министров Республики Крым**



Л. ОПАНАСЮК

Приложение 1
к Положению
о памятнике природы
регионального значения
«Прибрежный аквальный комплекс у
скалы Дива и горы Кошка»

**Границы памятника природы регионального значения
«Прибрежный аквальный комплекс у скалы Дива и горы Кошка»**



Приложение 2
к Положению о памятнике природы
регионального значения
«Прибрежный аквальный комплекс
у скалы Дива и горы Кошка»

**Сведения о характерных точках границы памятника природы
регионального значения
«Прибрежный аквальный комплекс у скалы Дива и горы Кошка»**

Система координат СК-63, система высот - Балтийская, 1977 г.

Номера характерных точек границы памятника природы «Прибрежный аквальный комплекс у скалы Дива и горы Кошка»	Координаты характерных точек границы памятника природы «Прибрежный аквальный комплекс у скалы Дива и горы Кошка»	
	X	Y
1	4910369,96	5180320,03
2	4910412,07	5180357,97
3	4910426,88	5180414,18
4	4910423,47	5180520,35
5	4910375,96	5180556,89
6	4910355,86	5180575,49
7	4910353,96	5180593,07
8	4910344,90	5180592,87
9	4910345,58	5180595,59
10	4910353,42	5180595,70
11	4910351,22	5180618,81
12	4910364,67	5180646,60
13	4910361,90	5180650,33
14	4910324,85	5180641,16
15	4910303,25	5180673,82
16	4910286,74	5180688,24
17	4910287,44	5180700,99
18	4910305,63	5180712,57
19	4910335,21	5180709,68
20	4910344,90	5180714,61
21	4910356,98	5180712,21
22	4910364,80	5180693,17
23	4910358,34	5180679,59
24	4910345,58	5180667,16

25	4910351,20	5180657,67
26	4910357,82	5180665,32
27	4910362,86	5180665,96
28	4910376,83	5180658,76
29	4910434,87	5180665,48
30	4910471,43	5180692,20
31	4910471,86	5180693,35
32	4910478,11	5180698,27
33	4910479,93	5180698,03
34	4910481,21	5180698,96
35	4910484,84	5180706,34
36	4910485,68	5180706,09
37	4910489,12	5180711,93
38	4910459,04	5180729,38
39	4910464,18	5180738,27
40	4910494,64	5180720,90
41	4910500,82	5180716,94
42	4910517,93	5180742,70
43	4910490,95	5180757,29
44	4910491,60	5180758,76
45	4910489,98	5180759,72
46	4910491,49	5180761,95
47	4910492,81	5180761,54
48	4910516,09	5180748,38
49	4910529,51	5180769,04
50	4910536,86	5180782,09
51	4910542,94	5180794,19
52	4910549,31	5180808,18
53	4910287,29	5181138,81
54	4910061,21	5181136,40
55	4909931,34	5181018,55
56	4909859,18	5180862,22
57	4909825,51	5180657,79
58	4909815,89	5180386,01
59	4909839,68	5179953,40
60	4910235,62	5180034,32
61	4910268,70	5180143,56
62	4910289,44	5180220,24
1	4910369,96	5180320,03

Приложение 30

к постановлению Совета министров
Республики Крым

от «2» октября 2018 г. № 480

**ПОЛОЖЕНИЕ
О ПАМЯТНИКЕ ПРИРОДЫ РЕГИОНАЛЬНОГО ЗНАЧЕНИЯ
РЕСПУБЛИКИ КРЫМ «ПРИБРЕЖНЫЙ АКВАЛЬНЫЙ КОМПЛЕКС
У МЫСА АЙ-ТОДОР»**

1. Общие положения

1.1. Памятник природы регионального значения «Прибрежный аквальный комплекс у мыса Ай-Тодор» (далее – Памятник природы) в соответствии с распоряжением Совета министров Республики Крым от 05 февраля 2015 года № 69-р «Об утверждении Перечня особо охраняемых природных территорий регионального значения Республики Крым» является особо охраняемой природной территорией.

1.2. Памятник природы создан без ограничения срока действия.

1.3. Памятник природы находится в ведении Министерства экологии и природных ресурсов Республики Крым (далее – Минприроды Крыма).

1.4. Управление Памятником природы, выполнение работ и оказание услуг по обеспечению функционирования Памятника природы, а также мероприятий по сохранению биологического разнообразия и поддержанию в естественном состоянии природных комплексов и объектов на территории Памятника природы осуществляются Государственным автономным учреждением Республики Крым «Управление особо охраняемыми природными территориями Республики Крым» (далее – ГАУ РК «УООПТ РК»).

1.5. Общая площадь территории Памятника природы составляет 120 га.

2. Границы Памятника природы

2.1. Памятник природы расположен в районе пгт Гаспра городского округа Ялта Республики Крым у мыса Ай-Тодор.

Границы Памятника природы определены в приложении 1 к настоящему Положению.

Сведения о характерных точках границы Памятника природы указаны в приложении 2 к настоящему Положению.

2.2. Границы и особенности режима особой охраны Памятника природы учитываются при разработке планов и перспектив экономического и социального развития, подготовке документов территориального планирования, проведении инвентаризации земель.

2.3. Сведения о границах Памятника природы внесены в Единый государственный реестр недвижимости как зона с особыми условиями использования территории с присвоением учетного номера 90.00.2.38.

3. Цель создания и задачи Памятника природы

3.1. Памятник природы создан с целью охраны и сохранения в природном состоянии ценного в научном, эстетическом отношении полигона, иллюстрирующего процессы взаимодействия моря и горного отторженца, охраны своеобразного черноморского биоценоза и охраны места миграции ценных видов рыб.

3.2. Основными задачами памятника природы являются:

охрана и сохранение в природном состоянии Памятника природы;

экологическое просвещение;

осуществление разрешенной рекреационной деятельности при соблюдении установленного режима особой охраны;

осуществление экологического мониторинга;

проведение научных исследований.

4. Режим особой охраны территории Памятника природы

4.1. На территории Памятника природы запрещается или ограничивается любая деятельность, если она противоречит целям его создания или причиняет вред природным комплексам и их компонентам.

4.2. На территории Памятника природы с целью обеспечения выполнения им основных задач по сохранению и охране природных комплексов **запрещается:**

1) строительство и размещение стационарных и временных сооружений, не связанных с выполнением задач, возложенных на Памятник природы;

2) загрязнение и замусоривание территории Памятника природы;

3) проведение взрывных работ;

4) геологическое изучение, разведка и добыча полезных ископаемых;

5) создание объектов размещения отходов производства и потребления, радиоактивных, химических, взрывчатых, токсичных, отравляющих и ядовитых веществ;

6) проход всех видов водного транспорта вне установленных Минприроды Крыма маршрутов без согласования с ГАУ РК «УООПТ РК» (кроме транспорта экстренных, аварийных и надзорных служб, транспорта для проведения хозяйственных мероприятий, связанных с обеспечением функционирования Памятника природы);

7) промышленное рыболовство;

8) проведение в пределах Памятника природы археологических полевых работ и работ по сохранению объектов культурного наследия (консервация, ремонт, реставрация, приспособление объектов культурного наследия для современного использования) без разрешения, предусмотренного законодательством в сфере охраны объектов культурного наследия;

9) уничтожение или повреждение информационных и охранных знаков;

10) забор воды в границах Памятника природы для нужд промышленных и сельскохозяйственных предприятий, коммунальных нужд;

11) хозяйственная и иная деятельность, которая может оказать негативное воздействие на природные объекты и комплексы Памятника природы.

4.3. На территории Памятника природы в установленном порядке разрешается:

1) осуществление рекреационной и эколого-просветительской деятельности (в соответствии с научным обоснованием, при соблюдении режима особой охраны Памятника природы);

2) любительское и спортивное рыболовство;

3) оказание ГАУ РК «УООПТ РК» платных услуг в соответствии с действующим законодательством;

4) реконструкция и капитальный ремонт существующих линейных сооружений в соответствии с действующим законодательством;

5) проведение научных исследований и производственных практик; использование природных ресурсов в научно-исследовательских целях, не разрушающих окружающую среду и не истощающих биологические ресурсы, в соответствии с научным обоснованием по согласованию с Минприроды Крыма и ГАУ РК «УООПТ РК»;

6) проведение в пределах Памятника археологических полевых работ и работ по сохранению объектов культурного наследия (консервация, ремонт, реставрация, приспособление объектов культурного наследия для современного использования) в порядке, установленном законодательством Российской Федерации;

7) ликвидация последствий и предупреждение возникновения чрезвычайных ситуаций техногенного (антропогенного) характера;

8) иная деятельность, не противоречащая целям и задачам Памятника природы.

4.4. Проектная документация объектов, строительство и реконструкция которых допускаются настоящим Положением, подлежит государственной экологической экспертизе.

4.5. На территории Памятника природы хозяйственная и иная деятельность осуществляется с соблюдением требований настоящего Положения.

5. Организация охраны территории Памятника природы

5.1. Государственный надзор в области охраны и использования особо охраняемых природных территорий осуществляется Минприроды Крыма при осуществлении регионального государственного экологического надзора в соответствии с законодательством Российской Федерации, Республики Крым в порядке, установленном Советом министров Республики Крым.

Государственный надзор в области охраны и использования особо охраняемых природных территорий может также осуществляться должностными лицами ГАУ РК «УООПТ РК» в соответствии с законодательством Российской Федерации, Республики Крым в порядке, установленном Советом министров Республики Крым.

5.2. Охрана территории Памятника природы, его природных комплексов и объектов обеспечивается ГАУ РК «УООПТ РК».

5.3. Ответственность за нарушение режима Памятника природы устанавливается в соответствии с законодательством Российской Федерации и Республики Крым.

5.4. Пользователи акватории водных объектов обязаны соблюдать установленный режим особой охраны Памятника природы и несут за его нарушение административную, уголовную и иную установленную законом ответственность.

5.5. Вред, причиненный природным объектам и комплексам в границах Памятника природы, подлежит возмещению в соответствии с утвержденными в установленном порядке таксами и методиками исчисления размера ущерба, а при их отсутствии – по фактическим затратам на их восстановление.

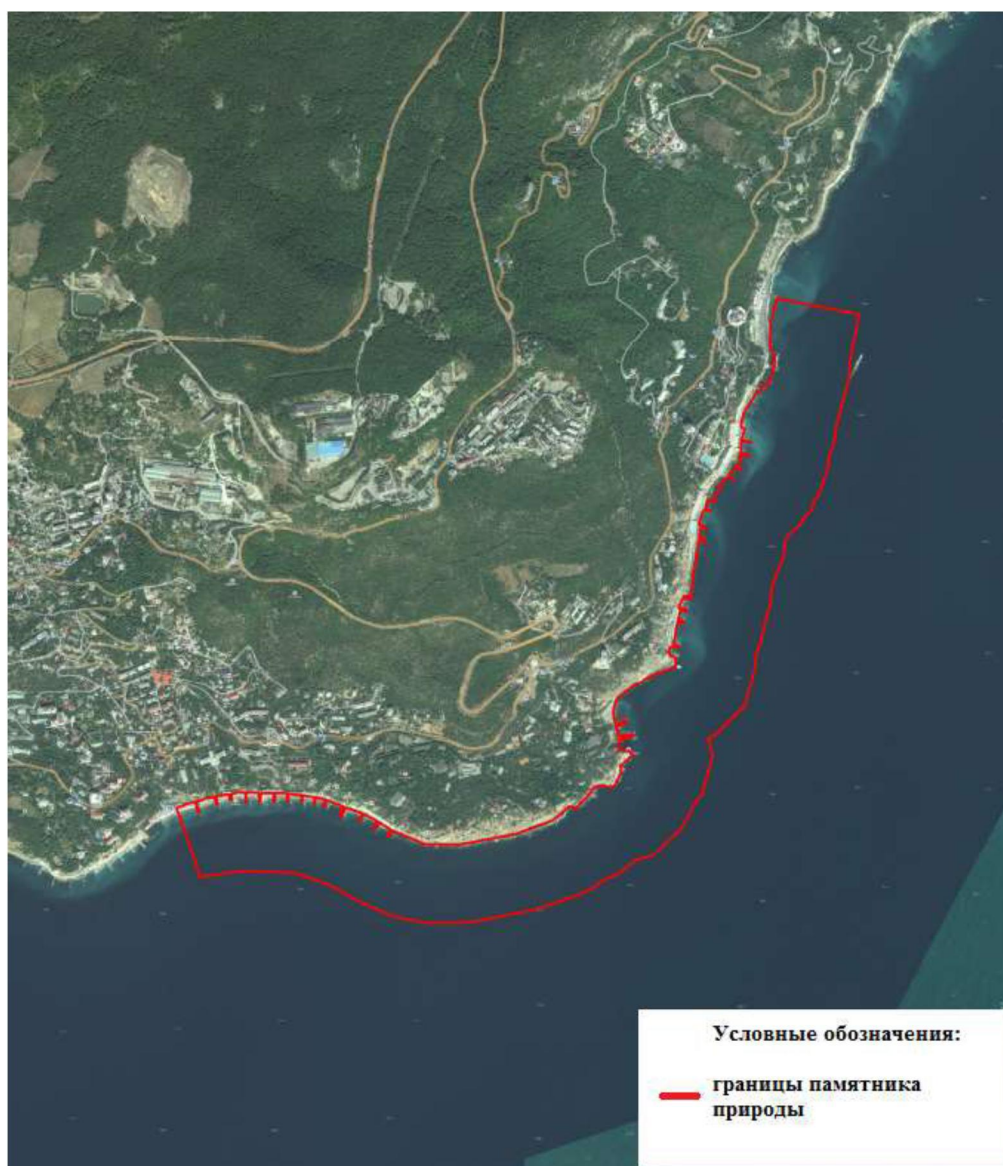
**Заместитель Председателя
Совета министров Республики Крым
руководитель Аппарата
Совета министров Республики Крым**



Л. ОПАНАСЮК

Приложение 1
к Положению о памятнике природы
регионального значения
«Прибрежный аквальный комплекс у
мыса Ай-Тодор»

**Границы памятника природы регионального значения
«Прибрежный аквальный комплекс у мыса Ай-Тодор»**



Приложение 2
к Положению о памятнике природы
регионального значения
«Прибрежный аквальный комплекс у
мыса Ай-Тодор»

**Сведения о характерных точках границы памятника природы
регионального значения
«Прибрежный аквальный комплекс у мыса Ай-Тодор»**

Система координат СК-63, система высот - Балтийская, 1977 г.

Номера характерных точек границы памятника природы «Прибрежный аквальный комплекс у мыса Ай-Тодор»	Координаты характерных точек границы памятника природы «Прибрежный аквальный комплекс у мыса Ай-Тодор»	
	X	Y
1	4913619,06	5190859,9
2	4913650,51	5190866,04
3	4913677,04	5190876,58
4	4913725,55	5190939,19
5	4913756,49	5190988,4
6	4913794,54	5191078,02
7	4913796,99	5191094,12
8	4913830,29	5191093,56
9	4913837,03	5191083,86
10	4913837,45	5191072,84
11	4913872,77	5191071,43
12	4913869,16	5191103,26
13	4913875,62	5191103,34
14	4913877,25	5191084,69
15	4913967,32	5191102,08
16	4913961,31	5191122,31
17	4913967,99	5191123,96
18	4913972,81	5191104,3
19	4914011,29	5191112,51
20	4914005,77	5191135,25
21	4914011,62	5191136,19
22	4914019,05	5191103,93
23	4914056,51	5191123,55
24	4914051,91	5191151,03
25	4914055,31	5191151,19
26	4914060,93	5191125,18
27	4914063,2	5191126,67

28	4914065,43	5191151,82
29	4914151,94	5191162,03
30	4914260,5	5191181,16
31	4914261,96	5191177,84
32	4914273,82	5191179,89
33	4914268,51	5191204,37
34	4914275,89	5191205,81
35	4914282,02	5191182,01
36	4914325,84	5191189,87
37	4914320,48	5191207,13
38	4914324,76	5191206,71
39	4914333,82	5191180,42
40	4914387,17	5191200,69
41	4914377,41	5191226,38
42	4914381,12	5191227,79
43	4914387,63	5191210,76
44	4914411,34	5191211,06
45	4914426,89	5191216,28
46	4914415,9	5191243,58
47	4914418,81	5191245
48	4914420,58	5191244,4
49	4914425,05	5191234,89
50	4914439,7	5191240,48
51	4914469,09	5191258,39
52	4914466,98	5191261,44
53	4914470,3	5191263,63
54	4914476,86	5191253,97
55	4914506,04	5191286,94
56	4914509,7	5191290,25
57	4914496,05	5191311,48
58	4914499,56	5191313,64
59	4914513	5191293,11
60	4914548,01	5191320,53
61	4914534,39	5191343,07
62	4914537,81	5191345,14
63	4914550,9	5191323,65
64	4914563,93	5191333,84
65	4914593,32	5191338,2
66	4914586,66	5191369,05
67	4914592,22	5191369,89
68	4914598,89	5191338,53
69	4914643,76	5191342,16
70	4914638,69	5191376,8
71	4914642,29	5191377,28
72	4914647,67	5191342,38

73	4914658,14	5191343,27
74	4914693,67	5191353,29
75	4914695,71	5191342,6
76	4914700,16	5191341,39
77	4914716,26	5191340,2
78	4914747,6	5191348,62
79	4914789,66	5191375,43
80	4914794,16	5191377,76
81	4914834,35	5191400,46
82	4914829,7	5191410,1
83	4914860,31	5191428,52
84	4914855,56	5191440,65
85	4914901	5191462,24
86	4914962,31	5191467,21
87	4914999,3	5191449,08
88	4915107,07	5191453,62
89	4915186,74	5191472,57
90	4915125,58	5191783,17
91	4914961,54	5191751,82
92	4914882,25	5191745,34
93	4914709,11	5191700,03
94	4914629,82	5191687,09
95	4914602,64	5191674,65
96	4914599,04	5191674,17
97	4914584,84	5191669,34
98	4914547,4	5191666,52
99	4914541,84	5191665,68
100	4914436,66	5191628,86
101	4914421,88	5191614,08
102	4914387,81	5191604,95
103	4914382,47	5191601,79
104	4914379,05	5191599,72
105	4914354,65	5191574,81
106	4914349,56	5191573,45
107	4914342,33	5191569,14
108	4914338,82	5191566,98
109	4914288,1	5191514,81
110	4914287,25	5191514,61
111	4914284,34	5191513,19
112	4914275,22	5191508,35
113	4914274,54	5191508,22
114	4914270,83	5191506,81
115	4914266,89	5191504,94
116	4914218,44	5191500,26
117	4914211,06	5191498,82

118	4914118,51	5191464,18
119	4914114,36	5191460,03
120	4914108,29	5191458,96
121	4914038,6	5191450,74
122	4914037,81	5191450,7
123	4914037,49	5191450,6
124	4914030,27	5191449,75
125	4913997,54	5191438,89
126	4913979,64	5191433,64
127	4913964,03	5191432,39
128	4913958,18	5191431,45
129	4913921,01	5191418,24
130	4913896,05	5191415,21
131	4913889,37	5191413,56
132	4913860,11	5191401,77
133	4913830,36	5191393,6
134	4913802,05	5191394,08
135	4913796,99	5191394,12
136	4913646,99	5191353,93
137	4913537,18	5191244,12
138	4913527,07	5191217,82
139	4913468,34	5191233,56
140	4913318,34	5191193,37
141	4913272,07	5191156,6
142	4913254,45	5191151,91
143	4913196,69	5191118,82
144	4913195,82	5191118,32
145	4913086,01	5191008,51
146	4913068,79	5190944,22
147	4913047,75	5190921,68
148	4913007,28	5190867,01
149	4912998,37	5190833,74
150	4912997,75	5190833,05
151	4912962,78	5190784,43
152	4912939,79	5190734,54
153	4912889,04	5190591,18
154	4912877,62	5190549,66
155	4912837,88	5190350,1
156	4912832,1	5190292,47
157	4912831,67	5190157,43
158	4912831,67	5190156,47
159	4912854,58	5190041,49
160	4912905,44	5189918,92
161	4912922,72	5189883,9
162	4912928,31	5189874,62

163	4912955,43	5189831,33
164	4912974,07	5189794,55
165	4912984,49	5189763,91
166	4912990,04	5189748,89
167	4913006,68	5189707,36
168	4913014,09	5189682,18
169	4913023,02	5189608,41
170	4913023,51	5189573,5
171	4913023,68	5189566,85
172	4913026,11	5189500
173	4913026,34	5189455,84
174	4913003,79	5189307,61
175	4913120,1	5189272,01
176	4913269,59	5189219,33
177	4913283,87	5189258,01
178	4913291,09	5189291,63
179	4913253,8	5189299,6
180	4913255,66	5189305,01
181	4913267,57	5189301,97
182	4913267,05	5189299,76
183	4913291,79	5189294,19
184	4913304,96	5189331,58
185	4913306,2	5189340,79
186	4913310	5189365,17
187	4913306,5	5189366,05
188	4913305,14	5189363,68
189	4913281,85	5189369,45
190	4913283,03	5189374,9
191	4913311,44	5189368,77
192	4913317,76	5189399,67
193	4913320,32	5189417,66
194	4913298,51	5189420,79
195	4913298,69	5189427,28
196	4913320,56	5189425,08
197	4913325,82	5189448,12
198	4913326,34	5189457,44
199	4913325,93	5189478,73
200	4913289,33	5189479,98
201	4913288,81	5189482,19
202	4913325,95	5189482,27
203	4913326,08	5189506,25
204	4913325,3	5189527,88
205	4913293,41	5189530,32
206	4913293,93	5189534,84
207	4913321,28	5189535,12

208	4913324,23	5189557,22
209	4913323,48	5189577,75
210	4913323,4	5189583,58
211	4913291,89	5189585,74
212	4913291,61	5189589,43
213	4913323,32	5189589,28
214	4913322,76	5189628,62
215	4913321,9	5189635,72
216	4913292,73	5189634,51
217	4913292,73	5189637,56
218	4913321,42	5189639,68
219	4913315,16	5189691,43
220	4913292,57	5189685,85
221	4913291,89	5189688,93
222	4913314,78	5189694,5
223	4913309,45	5189738,57
224	4913286,09	5189734,98
225	4913285,41	5189738,91
226	4913309	5189742,25
227	4913308,92	5189742,94
228	4913298,5	5189778,38
229	4913274,71	5189771,05
230	4913273,69	5189774,45
231	4913297,36	5189782,26
232	4913290,47	5189805,68
233	4913275,18	5189843,84
234	4913251,42	5189833,76
235	4913250,22	5189835,65
236	4913237,3	5189831,56
237	4913235,44	5189837,17
238	4913272,17	5189851,37
239	4913268,53	5189860,45
240	4913251,27	5189911,23
241	4913252,58	5189907,03
242	4913247,18	5189916,6
243	4913223,19	5189905,7
244	4913221,33	5189908,38
245	4913245,71	5189922
246	4913218,86	5189974,24
247	4913194,79	5189960,08
248	4913192,41	5189963,33
249	4913215,55	5189977,71
250	4913199,23	5190006,49
251	4913187,81	5190025,72
252	4913162,32	5190011,62

253	4913161,14	5190014,14
254	4913185,28	5190029,05
255	4913182,53	5190033,9
256	4913131,67	5190156,47
257	4913132,1	5190291,51
258	4913171,84	5190491,07
259	4913222,59	5190634,43
260	4913275,38	5190694,19
261	4913267,09	5190717,01
262	4913313,28	5190766,51
263	4913343,35	5190786,26
264	4913353,61	5190807,93
265	4913345,82	5190858,51
266	4913403,58	5190891,6
267	4913426,78	5190886,36
268	4913451,01	5190915,01
269	4913468,34	5190933,56
270	4913481,03	5190920,91
271	4913486,19	5190877,01
272	4913515	5190881,61
273	4913522,82	5190882,92
274	4913534,49	5190936,79
275	4913541,28	5190934,95
276	4913532,79	5190887,66
277	4913538,06	5190885,69
278	4913537,63	5190878,78
279	4913546,14	5190877,34
280	4913551,95	5190876,54
281	4913566,74	5190869,55
282	4913583,98	5190906,67
283	4913584,74	5190908,51
284	4913591,69	5190904,69
285	4913575,3	5190868,45
1	4913619,06	5190859,9

Приложение 31

к постановлению Совета министров

Республики Крым

от «2» октября 2018 г. № 480

**ПОЛОЖЕНИЕ
О ПАМЯТНИКЕ ПРИРОДЫ РЕГИОНАЛЬНОГО ЗНАЧЕНИЯ
РЕСПУБЛИКИ КРЫМ «ПРИБРЕЖНЫЙ АКВАЛЬНЫЙ КОМПЛЕКС
У МЫСА ПЛАКА»**

1. Общие положения

1.1. Памятник природы регионального значения «Прибрежный аквальный комплекс у мыса Плака» (далее – Памятник природы) в соответствии с распоряжением Совета министров Республики Крым от 05 февраля 2015 года № 69-р «Об утверждении Перечня особо охраняемых природных территорий регионального значения Республики Крым» является особо охраняемой природной территорией.

1.2. Памятник природы создан без ограничения срока действия.

1.3. Памятник природы находится в ведении Министерства экологии и природных ресурсов Республики Крым (далее – Минприроды Крыма).

1.4. Управление Памятником природы, выполнение работ и оказание услуг по обеспечению функционирования Памятника природы, а также мероприятий по сохранению биологического разнообразия и поддержанию в естественном состоянии природных комплексов и объектов на территории Памятника природы осуществляются Государственным автономным учреждением Республики Крым «Управление особо охраняемыми природными территориями Республики Крым» (далее – ГАУ РК «УООПТ РК»).

1.5. Общая площадь территории Памятника природы составляет 60 га.

2. Границы Памятника природы

2.1. Памятник природы расположен в п. Утес городского округа Алушта Республики Крым.

Границы Памятника природы определены в приложении 1 к настоящему Положению.

Сведения о характерных точках границы Памятника природы указаны в приложении 2 к настоящему Положению.

2.2. Границы и особенности режима особой охраны Памятника природы учитываются при разработке планов и перспектив экономического и социального развития, подготовке документов территориального планирования, проведении инвентаризации земель.

2.3. Сведения о границах Памятника природы внесены в Единый государственный реестр недвижимости как зона с особыми условиями использования территории с присвоением учетного номера 90.00.2.28.

3. Цель создания и задачи Памятника природы

3.1. Памятник природы создан с целью охраны и сохранения в природном состоянии ценных в научном, эстетическом отношении оригинальных черноморских биоценозов, охраны и сохранения в природном состоянии многочисленных прибрежных скал – мест скопления водоплавающих птиц.

3.2. Основными задачами памятника природы являются:

охрана и сохранение в природном состоянии Памятника природы;

экологическое просвещение;

осуществление разрешенной рекреационной деятельности при соблюдении установленного режима особой охраны;

осуществление экологического мониторинга;

проведение научных исследований.

4. Режим особой охраны территории Памятника природы

4.1. На территории Памятника природы запрещается или ограничивается любая деятельность, если она противоречит целям его создания или причиняет вред природным комплексам и их компонентам.

4.2. На территории Памятника природы с целью обеспечения выполнения им основных задач по сохранению и охране природных комплексов **запрещается:**

1) строительство и размещение стационарных и временных сооружений, не связанных с выполнением задач, возложенных на Памятник природы;

2) загрязнение и замусоривание территории Памятника природы;

3) проведение взрывных работ;

4) геологическое изучение, разведка и добыча полезных ископаемых;

5) создание объектов размещения отходов производства и потребления, радиоактивных, химических, взрывчатых, токсичных, отравляющих и ядовитых веществ;

6) проход всех видов водного транспорта вне установленных Минприроды Крыма маршрутов без согласования с ГАУ РК «УООПТ РК» (кроме транспорта экстренных, аварийных и надзорных служб, транспорта для проведения хозяйственных мероприятий, связанных с обеспечением функционирования Памятника природы);

7) промышленное рыболовство;

8) проведение в пределах Памятника природы археологических полевых работ и работ по сохранению объектов культурного наследия (консервация, ремонт, реставрация, приспособление объектов культурного наследия для современного использования) без разрешения, предусмотренного законодательством в сфере охраны объектов культурного наследия;

9) уничтожение или повреждение информационных и охранных знаков;

10) забор воды в границах Памятника природы для нужд промышленных и сельскохозяйственных предприятий, коммунальных нужд;

11) хозяйственная и иная деятельность, которая может оказать негативное воздействие на природные объекты и комплексы Памятника природы.

4.3. На территории Памятника природы в установленном порядке **разрешается:**

- 1) осуществление рекреационной и эколого-просветительской деятельности (в соответствии с научным обоснованием, при соблюдении режима особой охраны Памятника природы);
- 2) любительское и спортивное рыболовство;
- 3) оказание ГАУ РК «УООПТ РК» платных услуг в соответствии с действующим законодательством;
- 4) реконструкция и капитальный ремонт существующих линейных сооружений в соответствии с действующим законодательством;
- 5) проведение научных исследований и производственных практик; использование природных ресурсов в научно-исследовательских целях, не разрушающих окружающую среду и не истощающих биологические ресурсы, в соответствии с научным обоснованием по согласованию с Минприроды Крыма и ГАУ РК «УООПТ РК»;
- 6) проведение в пределах Памятника природы археологических полевых работ и работ по сохранению объектов культурного наследия (консервация, ремонт, реставрация, приспособление объектов культурного наследия для современного использования) в порядке, установленном законодательством Российской Федерации;
- 7) ликвидация последствий и предупреждение возникновения чрезвычайных ситуаций техногенного (антропогенного) характера;
- 8) иная деятельность, не противоречащая целям и задачам Памятника природы.

4.4. Проектная документация объектов, строительство и реконструкция которых допускаются настоящим Положением, подлежит государственной экологической экспертизе.

4.5. На территории Памятника природы хозяйственная и иная деятельность осуществляется с соблюдением требований настоящего Положения.

5. Организация охраны территории Памятника природы

5.1. Государственный надзор в области охраны и использования особо охраняемых природных территорий осуществляется Минприроды Крыма при осуществлении регионального государственного экологического надзора в соответствии с законодательством Российской Федерации, Республики Крым в порядке, установленном Советом министров Республики Крым.

Государственный надзор в области охраны и использования особо охраняемых природных территорий может также осуществляться должностными лицами ГАУ РК «УООПТ РК» в соответствии с законодательством Российской Федерации, Республики Крым в порядке, установленном Советом министров Республики Крым.

5.2. Охрана территории Памятника природы, его природных комплексов и объектов обеспечивается ГАУ РК «УООПТ РК».

5.3. Ответственность за нарушение режима Памятника природы устанавливается в соответствии с законодательством Российской Федерации и Республики Крым.

5.4. Пользователи акватории водных объектов обязаны соблюдать установленный режим особой охраны Памятника природы и несут за его нарушение административную, уголовную и иную установленную законом ответственность.

5.5. Вред, причиненный природным объектам и комплексам в границах Памятника природы, подлежит возмещению в соответствии с утвержденными в установленном порядке таксами и методиками исчисления размера ущерба, а при их отсутствии – по фактическим затратам на их восстановление.

**Заместитель Председателя
Совета министров Республики Крым
руководитель Аппарата
Совета министров Республики Крым**



Л. ОПАНАСЮК

Приложение 1
к Положению
о памятнике природы
регионального значения
«Прибрежный аквальный комплекс у
мыса Плака»

**Границы памятника природы регионального значения
«Прибрежный аквальный комплекс у мыса Плака»**



Приложение 2
к Положению
о памятнике природы
регионального значения
«Прибрежный аквальный комплекс у
мыса Плака»

**Сведения о характерных точках границы памятника природы
регионального значения
«Прибрежный аквальный комплекс у мыса Плака»**

Система координат СК-63, система высот - Балтийская, 1977 г.

Номера характерных точек границы памятника природы «Прибрежный аквальный комплекс у мыса Плака»	Координаты характерных точек границы памятника природы «Прибрежный аквальный комплекс у мыса Плака»	
	X	Y
1	4931133	5210006
2	4931131	5210023
3	4931122	5210040
4	4931055	5210092
5	4931042	5210132
6	4931042	5210132
7	4931042	5210132
8	4931042	5210132
9	4931039	5210133
10	4931017	5210135
11	4931005	5210142
12	4931004	5210146
13	4931003	5210146
14	4931002	5210149
15	4930995	5210165
16	4930987	5210196
17	4930988	5210221
18	4930987	5210233
19	4930990	5210245
20	4931013	5210340
21	4931014	5210342
22	4931015	5210349
23	4931061	5210404
24	4931061	5210405
25	4931061	5210405
26	4931062	5210405

27	4931062	5210406
28	4931080	5210410
29	4931084	5210409
30	4931088	5210409
31	4931092	5210406
32	4931092	5210397
33	4931092	5210383
34	4931096	5210376
35	4931101	5210373
36	4931121	5210376
37	4931140	5210390
38	4931147	5210400
39	4931155	5210414
40	4931168	5210446
41	4931168	5210450
42	4931170	5210474
43	4931120	5210559
44	4931129	5210564
45	4931184	5210480
46	4931187	5210474
47	4931262	5210456
48	4931291	5210454
49	4931305	5210461
50	4931296	5210473
51	4931297	5210474
52	4931306	5210484
53	4931302	5210490
54	4931306	5210492
55	4931310	5210491
56	4931337	5210517
57	4931347	5210507
58	4931357	5210520
59	4931352	5210522
60	4931349	5210521
61	4931346	5210525
62	4931346	5210525
63	4931340	5210528
64	4931340	5210536
65	4931348	5210536
66	4931348	5210537
67	4931348	5210537
68	4931348	5210538
69	4931351	5210538
70	4931351	5210539
71	4931354	5210539

72	4931358	5210539
73	4931389	5210548
74	4931393	5210549
75	4931392	5210550
76	4931397	5210551
77	4931397	5210550
78	4931404	5210551
79	4931405	5210551
80	4931406	5210551
81	4931413	5210686
82	4931362	5210844
83	4931260	5210931
84	4931123	5210935
85	4931016	5210918
86	4930908	5210881
87	4930771	5210798
88	4930663	5210669
89	4930598	5210585
90	4930566	5210446
91	4930549	5210308
92	4930584	5210115
93	4930625	5209954
94	4930782	5209866
95	4930917	5209817
96	4931105	5209805
97	4931078	5209820
98	4931069	5209824
99	4931072	5209827
100	4931073	5209829
101	4931099	5209815
102	4931120	5209873
1	4931133	5210006
1	4931133	5210006
2	4931131	5210023
3	4931122	5210040
4	4931055	5210092
5	4931042	5210132
6	4931042	5210132
7	4931042	5210132
8	4931042	5210132
9	4931039	5210133
10	4931017	5210135
11	4931005	5210142
12	4931004	5210146
13	4931003	5210146

14	4931002	5210149
15	4930995	5210165
16	4930987	5210196
17	4930988	5210221
18	4930987	5210233
19	4930990	5210245
20	4931013	5210340

Приложение 32

к постановлению Совета министров
Республики Крым

от «2» октября 2018 г. № 480

**ПОЛОЖЕНИЕ
О ПАМЯТНИКЕ ПРИРОДЫ РЕГИОНАЛЬНОГО ЗНАЧЕНИЯ
РЕСПУБЛИКИ КРЫМ «ПРИБРЕЖНЫЙ АКВАЛЬНЫЙ КОМПЛЕКС
В С. СОЛНЕЧНОГОРСКОЕ И С. МАЛОРЕЧЕНСКОЕ»**

1. Общие положения

1.1. Памятник природы регионального значения «Прибрежный аквальный комплекс в с. Солнечногорское и с. Малореченское» (далее – Памятник природы) в соответствии с распоряжением Совета министров Республики Крым от 05 февраля 2015 года № 69-р «Об утверждении Перечня особо охраняемых природных территорий регионального значения Республики Крым» является особо охраняемой природной территорией.

1.2. Памятник природы создан без ограничения срока действия.

1.3. Памятник природы находится в ведении Министерства экологии и природных ресурсов Республики Крым (далее – Минприроды Крыма).

1.4. Управление Памятником природы, выполнение работ и оказание услуг по обеспечению функционирования Памятника природы, а также мероприятий по сохранению биологического разнообразия и поддержанию в естественном состоянии природных комплексов и объектов на территории Памятника природы осуществляются Государственным автономным учреждением Республики Крым «Управление особо охраняемыми природными территориями Республики Крым» (далее – ГАУ РК «УООПТ РК»).

1.5. Общая площадь территории Памятника природы составляет 60 га.

2. Границы Памятника природы

2.1. Памятник природы расположен в районе с. Солнечногорское и с. Малореченское городского округа Алушта Республики Крым.

Границы Памятника природы определены в приложении 1 к настоящему Положению.

Сведения о характерных точках границы Памятника природы указаны в приложении 2 к настоящему Положению.

2.2. Границы и особенности режима особой охраны Памятника природы учитываются при разработке планов и перспектив экономического и социального развития, подготовке документов территориального планирования, проведении инвентаризации земель.

2.3. Сведения о границах Памятника природы внесены в Единый государственный реестр недвижимости как зона с особыми условиями использования территории с присвоением учетного номера 90.00.2.29.

3. Цель создания и задачи Памятника природы

3.1. Памятник природы создан с целью охраны и сохранения в природном состоянии ценных в научном, эстетическом отношении хаоса из кварцитовых песчаников, охрана сохранение в природном состоянии места скопления морских моллюсков и рыб.

3.2. Основными задачами памятника природы являются:
охрана и сохранение в природном состоянии Памятника природы;
экологическое просвещение;
осуществление разрешенной рекреационной деятельности при соблюдении установленного режима особой охраны;
осуществление экологического мониторинга;
проведение научных исследований.

4. Режим особой охраны территории Памятника природы

4.1. На территории Памятника природы запрещается или ограничивается любая деятельность, если она противоречит целям его создания или причиняет вред природным комплексам и их компонентам.

4.2. На территории Памятника природы с целью обеспечения выполнения им основных задач по сохранению и охране природных комплексов **запрещается:**

- 1) строительство и размещение стационарных и временных сооружений, не связанных с выполнением задач, возложенных на Памятник природы;
- 2) загрязнение и замусоривание территории Памятника природы;
- 3) проведение взрывных работ;
- 4) геологическое изучение, разведка и добыча полезных ископаемых;
- 5) создание объектов размещения отходов производства и потребления, радиоактивных, химических, взрывчатых, токсичных, отравляющих и ядовитых веществ;

- 6) проход всех видов водного транспорта вне установленных Минприроды Крыма маршрутов без согласования с ГАУ РК «УООПТ РК» (кроме транспорта экстренных, аварийных и надзорных служб, транспорта для проведения хозяйственных мероприятий, связанных с обеспечением функционирования Памятника природы);

- 7) промышленное рыболовство;

- 8) проведение в пределах Памятника природы археологических полевых работ и работ по сохранению объектов культурного наследия (консервация, ремонт, реставрация, приспособление объектов культурного наследия для современного использования) без разрешения, предусмотренного законодательством в сфере охраны объектов культурного наследия;

- 9) уничтожение или повреждение информационных и охранных знаков;

- 10) забор воды в границах Памятника природы для нужд промышленных и сельскохозяйственных предприятий, коммунальных нужд;

- 11) хозяйственная и иная деятельность, которая может оказать негативное воздействие на природные объекты и комплексы Памятника природы.

4.3. На территории Памятника природы в установленном порядке **разрешается:**

- 1) осуществление рекреационной и эколого-просветительской деятельности (в соответствии с научным обоснованием, при соблюдении режима особой охраны Памятника природы и правил пожарной безопасности в лесах);
- 2) любительское и спортивное рыболовство;
- 3) оказание ГАУ РК «УООПТ РК» платных услуг в соответствии с действующим законодательством;
- 4) реконструкция и капитальный ремонт существующих линейных сооружений в соответствии с действующим законодательством;
- 5) проведение научных исследований и производственных практик; использование природных ресурсов в научно-исследовательских целях, не разрушающих окружающую среду и не истощающих биологические ресурсы, в соответствии с научным обоснованием по согласованию с Минприроды Крыма и ГАУ РК «УООПТ РК»;
- 6) проведение в пределах Памятника природы археологических полевых работ и работ по сохранению объектов культурного наследия (консервация, ремонт, реставрация, приспособление объектов культурного наследия для современного использования) в порядке, установленном законодательством Российской Федерации;
- 7) ликвидация последствий и предупреждение возникновения чрезвычайных ситуаций техногенного (антропогенного) характера;
- 8) иная деятельность, не противоречащая целям и задачам Памятника природы.

4.4. Проектная документация объектов, строительство и реконструкция которых допускаются настоящим Положением, подлежит государственной экологической экспертизе.

4.5. На территории Памятника природы хозяйственная и иная деятельность осуществляется с соблюдением требований настоящего Положения.

5. Организация охраны территории Памятника природы

5.1. Государственный надзор в области охраны и использования особо охраняемых природных территорий осуществляется Минприроды Крыма при осуществлении регионального государственного экологического надзора в соответствии с законодательством Российской Федерации, Республики Крым в порядке, установленном Советом министров Республики Крым.

Государственный надзор в области охраны и использования особо охраняемых природных территорий может также осуществляться должностными лицами ГАУ РК «УООПТ РК» в соответствии с законодательством Российской Федерации, Республики Крым в порядке, установленном Советом министров Республики Крым.

5.2. Охрана территории Памятника природы, его природных комплексов и объектов обеспечивается ГАУ РК «УООПТ РК».

5.3. Ответственность за нарушение режима Памятника природы устанавливается в соответствии с законодательством Российской Федерации и Республики Крым.

5.4. Пользователи акватории водных объектов обязаны соблюдать установленный режим особой охраны Памятника природы и несут за его нарушение административную, уголовную и иную установленную законом ответственность.

5.5. Вред, причиненный природным объектам и комплексам в границах Памятника природы, подлежит возмещению в соответствии с утвержденными в установленном порядке таксами и методиками исчисления размера ущерба, а при их отсутствии – по фактическим затратам на их восстановление.

**Заместитель Председателя
Совета министров Республики Крым –
руководитель Аппарата
Совета министров Республики Крым**



Л. ОПАНАСЮК

Приложение 1
к Положению о памятнике природы
регионального значения
«Прибрежный аквальный комплекс в
с. Солнечногорское и
с. Малореченское»

**Границы памятника природы регионального значения «Прибрежный
аквальный комплекс в с. Солнечногорское и с. Малореченское»**



Приложение 2
к Положению о памятнике природы
регионального значения
«Прибрежный аквальный комплекс
в с. Солнечногорское и
с. Малореченское»

**Сведения о характерных точках границы памятника природы
регионального значения «Прибрежный аквальный комплекс
в с. Солнечногорское и с. Малореченское»**

Система координат СК-63, система высот - Балтийская, 1977 г.

Номера характерных точек границы памятника природы «Прибрежный аквальный комплекс в с. Солнечногорское и с. Малореченское»	Координаты характерных точек границы памятника природы «Прибрежный аквальный комплекс в с. Солнечногорское и с. Малореченское»	
	X	Y
1	4948704,29	5225032,17
2	4948722,27	5225049,72
3	4948738,94	5225069,72
4	4948782,12	5225098,00
5	4948801,69	5225122,66
6	4948847,91	5225181,92
7	4948866,23	5225218,00
8	4948867,23	5225267,73
9	4948868,97	5225293,38
10	4948885,68	5225335,50
11	4948903,28	5225361,11
12	4948909,89	5225373,55
13	4948919,26	5225399,12
14	4948915,84	5225402,59
15	4948915,52	5225409,92
16	4948913,14	5225415,13
17	4948923,68	5225414,33
18	4948925,40	5225418,12
19	4948927,03	5225424,35
20	4948926,95	5225428,39
21	4948923,94	5225434,20
22	4948921,28	5225438,57
23	4948920,38	5225443,46
24	4948920,26	5225456,89
25	4948925,01	5225457,57
26	4948925,77	5225445,39

27	4948931,21	5225446,19
28	4948935,23	5225450,27
29	4948940,97	5225454,52
30	4948941,31	5225460,29
31	4948936,69	5225466,46
32	4948945,05	5225470,15
33	4948951,25	5225464,74
34	4948955,23	5225476,24
35	4948959,45	5225485,38
36	4948980,36	5225519,04
37	4949018,06	5225595,34
38	4949010,05	5225599,01
39	4949009,74	5225598,38
40	4948975,77	5225611,66
41	4948974,92	5225609,83
42	4948935,36	5225625,68
43	4948937,67	5225631,62
44	4948938,59	5225632,82
45	4949021,45	5225602,92
46	4949048,06	5225679,06
47	4949051,90	5225687,56
48	4949081,97	5225745,45
49	4949086,96	5225757,59
50	4949098,41	5225786,84
51	4949045,56	5225804,26
52	4949046,58	5225808,02
53	4949095,13	5225796,12
54	4949101,19	5225825,02
55	4949101,48	5225854,47
56	4949099,37	5225867,80
57	4949056,42	5225864,05
58	4949056,08	5225868,10
59	4949098,02	5225875,22
60	4949081,95	5225977,29
61	4948775,36	5225995,45
62	4948772,53	5225929,50
63	4948768,26	5225913,55
64	4948757,08	5225886,70
65	4948756,06	5225882,95
66	4948753,21	5225861,58
67	4948700,47	5225815,30
68	4948699,55	5225814,10
69	4948677,86	5225781,62

70	4948658,06	5225740,34
71	4948655,75	5225734,40
72	4948635,36	5225625,68
73	4948650,42	5225569,46
74	4948629,44	5225491,16
75	4948625,87	5225485,50
76	4948606,83	5225446,13
77	4948590,12	5225404,01
78	4948570,40	5225316,97
79	4948508,50	5225261,81
80	4948501,69	5225253,64
81	4948494,74	5225246,85
82	4948444,48	5225182,17
83	4948421,33	5225131,85
84	4948413,62	5225109,95
85	4948405,12	5225093,98
86	4948379,33	5224995,79
87	4948376,90	5224989,02
88	4948371,64	5224979,03
89	4948365,74	5224969,64
90	4948296,65	5224885,20
91	4948224,47	5224816,85
92	4948146,51	5224744,99
93	4948131,32	5224729,95
94	4948100,49	5224697,17
95	4948059,22	5224641,64
96	4948056,04	5224629,75
97	4948009,00	5224565,70
98	4947996,18	5224553,10
99	4947914,41	5224492,61
100	4948112,97	5224263,50
101	4948194,66	5224327,55
102	4948236,48	5224368,61
103	4948311,57	5224470,88
104	4948318,96	5224483,78
105	4948323,20	5224488,15
106	4948319,03	5224491,64
107	4948349,86	5224524,42
108	4948429,28	5224597,64
109	4948516,76	5224680,47
110	4948609,72	5224794,09
111	4948631,74	5224829,08
112	4948652,14	5224867,86

113	4948669,00	5224914,78
114	4948669,94	5224953,02
115	4948689,14	5224989,09
116	4948690,47	5224992,94
1	4948704,29	5225032,17

Приложение 33
к постановлению Совета министров
Республики Крым
от « 2 » апреля 2018 г. № 480

ПОЛОЖЕНИЕ О ПАМЯТНИКЕ ПРИРОДЫ РЕГИОНАЛЬНОГО ЗНАЧЕНИЯ РЕСПУБЛИКИ КРЫМ «ПЕЩЕРА-ГРОТ ДАНИЛЬЧА-КОБА»

1. Общие положения

1.1. Памятник природы регионального значения «Пещера-грот Данильча-Коба» (далее – Памятник природы) в соответствии с распоряжением Совета министров Республики Крым от 05 февраля 2015 года № 69-р «Об утверждении Перечня особо охраняемых природных территорий регионального значения Республики Крым» является особо охраняемой природной территорией.

1.2. В пределах Памятника природы в соответствии с постановлением Совета министров Республики Крым от 24 января 2017 года № 17 «Об отнесении объектов культурного наследия к объектам культурного наследия регионального значения и выявленным объектам культурного наследия» располагается выявленный объект культурного наследия «Монастырский комплекс у пещеры Данильча-Коба (X-XV вв.)».

1.3. Памятник природы создан без ограничения срока действия.

1.4. Памятник природы находится в ведении Министерства экологии и природных ресурсов Республики Крым (далее – Минприроды Крыма).

1.5. Управление Памятником природы, выполнение работ и оказание услуг по обеспечению функционирования Памятника природы, а также мероприятий по сохранению биологического разнообразия и поддержанию в естественном состоянии природных комплексов и объектов на территории Памятника природы осуществляются Государственным автономным учреждением Республики Крым «Бахчисарайское лесное хозяйство» (далее – ГАУ РК «Бахчисарайское ЛХ»).

1.6. Общая площадь территории Памятника природы составляет 1 га.

2. Границы Памятника природы

2.1. Памятник природы расположен в районе с. Соколиное Бахчисарайского района Республики Крым, в квартале 20 (выделы 2ч, 10ч) Соколинского участкового лесничества Куйбышевского лесничества.

Границы Памятника природы определены в приложении 1 к настоящему Положению.

Сведения о характерных точках границы Памятника природы указаны в приложении 2 к настоящему Положению.

2.2. Границы и особенности режима особой охраны Памятника природы учитываются при разработке планов и перспектив экономического и

социального развития, лесохозяйственных регламентов и проектов освоения лесов, подготовке документов территориального планирования, проведении инвентаризации земель.

2.3. Сведения о границах Памятника природы внесены в Единый государственный реестр недвижимости как зона с особыми условиями использования территории с присвоением учетного номера 90.01.2.30.

3. Цель создания и задачи Памятника природы

3.1. Памятник природы создан в целях охраны и сохранения в природном состоянии ценной в научном, эстетическом отношении карстовой полости в верхнеюрских известняках, украшенной крупными сталактитами и другими кальцитовыми натечными образованиями с небольшим озером внутри, охраны места находки культурного слоя с костями животных и черепками средневековой керамики.

3.2. Основными задачами памятника природы являются:

охрана и сохранение в природном состоянии карстовой полости – грота Данильча-Коба;

сохранение объекта культурного (археологического) наследия «Монастырский комплекс у пещеры Данильча-Коба (X-XV вв.);

экологическое просвещение;

осуществление разрешенной рекреационной деятельности при соблюдении установленного режима особой охраны;

осуществление экологического мониторинга;

проведение научных исследований.

4. Режим особой охраны территории Памятника природы

4.1. На территории Памятника природы запрещается или ограничивается любая деятельность, если она противоречит целям его создания или причиняет вред природным комплексам и их компонентам.

4.2. На территории Памятника природы с целью обеспечения выполнения им основных задач по сохранению и охране природных комплексов **запрещается:**

1) строительство и размещение стационарных и временных сооружений, не связанных с выполнением задач, возложенных на Памятник природы и выявленный объект культурного наследия;

2) нарушение почвенного покрова, проведение земляных работ и распашка земель, за исключением работ, связанных с осуществлением противопожарных мероприятий и проведением научных исследований;

3) проведение мелиоративных и любых других работ, которые могут привести к изменению гидрологического и гидрохимического режима;

4) пускание палов, выжигание растительности;

5) проведение взрывных работ;

6) пользование недрами, за исключением случаев, предусмотренных действующим законодательством;

7) уничтожение и повреждение форм рельефа и геологических отслоений, сбор образцов горных пород и минералов, остатков ископаемой флоры и фауны (кроме сбора для научных целей в установленном законодательством порядке и по согласованию с ГАУ РК «Бахчисарайское ЛХ»);

8) засорение и загрязнение территории Памятника природы и выявленного объекта культурного наследия;

9) размещение скотомогильников, создание объектов размещения отходов и хранение радиоактивных, взрывчатых, токсичных, отравляющих и ядовитых веществ, отходов производства и потребления;

10) движение и стоянка транспортных средств (кроме транспорта экстренных, аварийных и надзорных служб, транспорта для проведения хозяйственных мероприятий, связанных с обеспечением функционирования Памятника природы и выявленного объекта культурного наследия) без согласования с ГАУ РК «Бахчисарайское ЛХ» и Государственным комитетом по охране культурного наследия Республики Крым, за исключением их движения по дорогам общего пользования;

11) организация лагерей, мест отдыха, разведение костров, пользование открытыми источниками огня, установка палаток;

12) проведение рубок, за исключением выборочных рубок, осуществляемых при уходе за лесами, вырубке погибших и поврежденных лесных насаждений, ликвидации последствий стихийных бедствий, расчистке дорог, просек для существующих линейных объектов (в том числе в случае их реконструкции), а также в целях обеспечения противопожарной безопасности, которые проводятся в соответствии с нормативными правовыми актами Российской Федерации и Республики Крым;

13) уничтожение или существенное изменение видового состава растительного покрова, в том числе распашка, залесение, залужение участков;

14) разорение гнезд, нор, сбор яиц и пуха, кроме сбора в научных целях, который проводится в соответствии с требованиями действующего законодательства и по согласованию с ГАУ РК «Бахчисарайское ЛХ»;

15) обустройство загонов и птичников, прогон, проход и выпас сельскохозяйственных животных;

16) нанесение на камни и деревья самовольных надписей и знаков;

17) проведение в пределах Памятника природы и выявленного объекта культурного наследия археологических полевых работ и работ по сохранению объекта культурного наследия (консервация, ремонт, реставрация, приспособление объекта культурного наследия для современного использования) без разрешения, предусмотренного законодательством в сфере охраны объектов культурного наследия;

18) уничтожение или повреждение информационных и охранных знаков, шлагбаумов, элементов благоустройства экскурсионных экологических маршрутов;

19) хозяйственная и иная деятельность, которая может оказать негативное воздействие на природные объекты и комплексы Памятника природы и выявленный объект культурного наследия.

4.3. На территории Памятника природы в установленном порядке **разрешается:**

- 1) осуществление рекреационной и эколого-просветительской деятельности при соблюдении режима особой охраны Памятника природы, объекта культурного наследия и правил пожарной безопасности в лесах;
- 2) выполнение уборки аварийных деревьев, а также уборки неликвидной древесины в установленном законом порядке;
- 3) осуществление противопожарных мероприятий;
- 4) проведение научных исследований и производственных практик, использование природных ресурсов в научно-исследовательских целях, не разрушающих окружающую среду и не истощающих биологические ресурсы, в соответствии с научным обоснованием по согласованию с Минприроды Крыма и ГАУ РК «Бахчисарайское ЛХ»;
- 5) осуществление противопожарных мероприятий;
- 6) проведение в пределах Памятника природы археологических полевых работ и работ по сохранению объектов культурного наследия (консервация, ремонт, реставрация, приспособление объектов культурного наследия для современного использования) в порядке, установленном законодательством Российской Федерации;
- 7) иная деятельность, не противоречащая целям и задачам Памятника природы и выявленного объекта культурного наследия.

4.4. Проектная документация объектов, строительство и реконструкция которых допускаются настоящим Положением, подлежит государственной экологической экспертизе.

4.5. На территории Памятника природы хозяйственная и иная деятельность осуществляется с соблюдением настоящего Положения.

5. Организация охраны территории Памятника природы

5.1. Государственный надзор в области охраны и использования особо охраняемых природных территорий осуществляется Минприроды Крыма при осуществлении регионального государственного экологического надзора в соответствии с законодательством Российской Федерации, Республики Крым в порядке, установленном Советом министров Республики Крым.

Государственный надзор в области охраны и использования особо охраняемых природных территорий может также осуществляться должностными лицами ГАУ РК «Бахчисарайское ЛХ» в соответствии с законодательством Российской Федерации, Республики Крым в порядке, установленном Советом министров Республики Крым.

5.2. Охрана территории Памятника природы, его природных комплексов и объектов обеспечивается ГАУ РК «Бахчисарайское ЛХ».

5.3. Ответственность за нарушение режима Памятника природы устанавливается в соответствии с законодательством Российской Федерации и Республики Крым.

5.4. Собственники, владельцы и пользователи земельных участков, которые расположены в границах Памятника природы, обязаны соблюдать

установленный режим особой охраны Памятника природы и несут за его нарушение административную, уголовную и иную установленную законом ответственность.

5.5. Вред, причиненный природным объектам и комплексам в границах Памятника природы, подлежит возмещению в соответствии с утвержденными в установленном порядке таксами и методиками исчисления размера ущерба, а при их отсутствии – по фактическим затратам на их восстановление.

**Заместитель Председателя
Совета министров Республики Крым –
руководитель Аппарата
Совета министров Республики Крым**



Л. ОПАНАСЮК

Приложение 1
к Положению
о памятнике природы
регионального значения
«Пещера-грот Данильча-Коба»

**Границы памятника природы регионального значения
«Пещера-грот Данильча-Коба»**



Приложение 2
к Положению
о памятнике природы
регионального значения
«Пещера-грот Данильча-Коба»

**Сведения о характерных точках границы памятника природы
регионального значения
«Пещера-грот Данильча-Коба»**

Система координат СК-63, система высот - Балтийская, 1977 г.

№ характерных точек границы	Координаты, м	
	X	Y
1	4924113.07	5177585.11
2	4924123.09	5177660.24
3	4924031.12	5177713.01
4	4923941.76	5177699.21
5	4924113.07	5177585.11

Приложение 34

к постановлению Совета министров

Республики Крым

от «2» сентября 2018 г. № 480

**ПОЛОЖЕНИЕ
О ПАМЯТНИКЕ ПРИРОДЫ РЕГИОНАЛЬНОГО ЗНАЧЕНИЯ
РЕСПУБЛИКИ КРЫМ
«ПРИРОДНЫЕ СФИНКСЫ В ДОЛИНЕ Р. ЧУРУК-СУ»**

1. Общие положения

1.1. Памятник природы регионального значения «Природные сфинксы в долине р. Чурук-Су» (далее – Памятник природы) в соответствии с распоряжением Совета министров Республики Крым от 05 февраля 2015 года № 69-р «Об утверждении Перечня особо охраняемых природных территорий регионального значения Республики Крым» является особо охраняемой природной территорией.

1.2. Памятник природы создан без ограничения срока действия.

1.3. Памятник природы находится в ведении Министерства экологии и природных ресурсов Республики Крым (далее – Минприроды Крыма).

1.4. Управление Памятником природы, выполнение работ и оказание услуг по обеспечению функционирования Памятника природы, а также мероприятий по сохранению биологического разнообразия и поддержанию в естественном состоянии природных комплексов и объектов на территории Памятника природы осуществляются Государственным автономным учреждением Республики Крым «Бахчисарайское лесное хозяйство» (далее – ГАУ РК «Бахчисарайское ЛХ»).

1.5. Общая площадь территории Памятника природы составляет 5 га.

2. Границы Памятника природы

2.1. Памятник природы расположен в квартале 43 (выделы 38 ч, 39 ч) Михайловского участкового лесничества Бахчисарайского лесничества, Бахчисарайский район Республики Крым.

Границы Памятника природы определены в приложении 1 к настоящему Положению.

Сведения о характерных точках границы Памятника природы указаны в приложении 2 к настоящему Положению.

2.2. Границы и особенности режима особой охраны Памятника природы учитываются при разработке планов и перспектив экономического и социального развития, лесохозяйственных регламентов и проектов освоения лесов, подготовке документов территориального планирования, проведении инвентаризации земель.

2.3. Сведения о границах Памятника природы внесены в Единый государственный реестр недвижимости как зона с особыми условиями использования территории с присвоением учетного номера 90.01.2.36.

3. Цель создания и задачи Памятника природы

3.1. Памятник природы создан с целью охраны и сохранения в природном состоянии ценных в научном, эстетическом отношении причудливых каменных изваяний высотой до 20 метров по верхнему горизонту бортов глубокого ущелья, рассекающего Внутреннюю гряду Крымских гор.

3.2 Основными задачами памятника природы являются:

охрана и сохранение в природном состоянии каменных «сфинксов» - изваяний интересной формы;

экологическое просвещение;

осуществление разрешенной рекреационной деятельности при соблюдении установленного режима особой охраны;

осуществление экологического мониторинга;

проведение научных исследований.

4. Режим особой охраны территории Памятника природы

4.1. На территории Памятника природы запрещается или ограничивается любая деятельность, если она противоречит целям его создания или причиняет вред природным комплексам и их компонентам.

4.2. На территории Памятника природы с целью обеспечения выполнения им основных задач по сохранению и охране природных комплексов **запрещается:**

1) строительство и размещение стационарных и временных сооружений, не связанных с выполнением задач, возложенных на Памятник природы;

2) нарушение почвенного покрова, проведение земляных работ и распашка земель, за исключением работ, связанных с осуществлением противопожарных мероприятий и проведением научных исследований;

3) проведение мелиоративных и любых других работ, которые могут привести к изменению гидрологического и гидрохимического режима;

4) пускание палов, выжигание растительности;

5) проведение взрывных работ;

6) пользование недрами, за исключением случаев, предусмотренных действующим законодательством;

7) уничтожение и повреждение форм рельефа и геологических отслоений, сбор образцов горных пород и минералов, остатков ископаемой флоры и фауны (кроме сбора для научных целей в установленном законодательством порядке и по согласованию с ГАУ РК «Бахчисарайское ЛХ»);

8) засорение и загрязнение территории Памятника природы;

9) размещение скотомогильников, создание объектов размещения отходов и хранение радиоактивных, взрывчатых, токсичных, отравляющих и ядовитых веществ, отходов производства и потребления;

10) применение ядохимикатов, минеральных удобрений, химических средств защиты растений и стимуляторов роста;

11) организация лагерей, мест отдыха, стоянок автотранспорта, разведение костров, пользование открытыми источниками огня, установка палаток;

- 12) проведение рубок;
- 13) уничтожение или существенное изменение видового состава растительного покрова, в том числе распашка, залесение, залужение участков;
- 14) сенокошение;
- 15) разорение гнезд, нор, сбор яиц и пуха, кроме сбора в научных целях, который проводится в соответствии с требованиями действующего законодательства и по согласованию с ГАУ РК «Бахчисарайское ЛХ»;
- 16) обустройство загонов и птичников, прогон, проход и выпас сельскохозяйственных животных;
- 17) нанесение на камни и деревья самовольных надписей и знаков;
- 18) проведение в пределах Памятника природы археологических полевых работ и работ по сохранению объектов культурного наследия (консервация, ремонт, реставрация, приспособление объектов культурного наследия для современного использования) без разрешения, предусмотренного законодательством в сфере охраны объектов культурного наследия;
- 19) уничтожение или повреждение информационных и охранных знаков, шлагбаумов, элементов благоустройства экскурсионных экологических маршрутов;
- 20) хозяйственная и иная деятельность, которая может оказать негативное воздействие на природные объекты и комплексы Памятника природы и объект, обладающий признаками объекта культурного наследия.

4.3. На территории Памятника природы в установленном порядке разрешается:

- 1) проведение научных исследований и производственных практик, использование природных ресурсов в научно-исследовательских целях, не разрушающих окружающую среду и не истощающих биологические ресурсы, в соответствии с научным обоснованием, по согласованию с Минприроды Крыма и ГАУ РК «Бахчисарайское ЛХ»;
- 2) оказание ГАУ РК «Бахчисарайское ЛХ» платных услуг в соответствии с действующим законодательством;
- 3) проведение спортивных, экологических акций и мероприятий по согласованию с Минприроды Крыма;
- 4) проведение занятий по скалолазанию на базе существующих скалодромов и специально подготовленных скалолазных и альпинистских маршрутов при соблюдении установленного режима особой охраны Памятника природы;
- 5) осуществление реконструкции существующих и создание новых скалолазных маршрутов по согласованию с Минприроды Крыма;
- 6) осуществление противопожарных мероприятий;
- 7) ликвидация последствий и предупреждение возникновения чрезвычайных ситуаций техногенного (антропогенного) характера;
- 8) выполнение уборки аварийных деревьев, а также уборки неликвидной древесины в установленном законом порядке;
- 9) осуществление реконструкции и капитального ремонта существующих линейных сооружений в соответствии с действующим законодательством;

10) проведение в пределах Памятника природы археологических полевых работ и работ по сохранению объектов культурного наследия (консервация, ремонт, реставрация, приспособление объектов культурного наследия для современного использования) в порядке, установленном законодательством Российской Федерации;

11) иная деятельность, не противоречащая целям и задачам Памятника природы.

4.4. Проектная документация объектов, строительство и реконструкция которых допускаются настоящим Положением, подлежит государственной экологической экспертизе.

4.5. На территории Памятника природы хозяйственная и иная деятельность осуществляется с соблюдением настоящего Положения.

5. Организация охраны территории Памятника природы

5.1. Государственный надзор в области охраны и использования особо охраняемых природных территорий осуществляется Минприроды Крыма при осуществлении регионального государственного экологического надзора в соответствии с законодательством Российской Федерации, Республики Крым в порядке, установленном Советом министров Республики Крым.

Государственный надзор в области охраны и использования особо охраняемых природных территорий может также осуществляться должностными лицами ГАУ РК «Бахчисарайское ЛХ» в соответствии с законодательством Российской Федерации, Республики Крым в порядке, установленном Советом министров Республики Крым.

5.2. Охрана территории Памятника природы, его природных комплексов и объектов обеспечивается ГАУ РК «Бахчисарайское ЛХ».

5.3. Ответственность за нарушение режима Памятника природы устанавливается в соответствии с законодательством Российской Федерации и Республики Крым.

5.4. Собственники, владельцы и пользователи земельных участков, которые расположены в границах Памятника природы, обязаны соблюдать установленный режим особой охраны Памятника природы и несут за его нарушение административную, уголовную и иную установленную законом ответственность.

5.5. Вред, причиненный природным объектам и комплексам в границах Памятника природы, подлежит возмещению в соответствии с утвержденными в установленном порядке таксами и методиками исчисления размера ущерба, а при их отсутствии – по фактическим затратам на их восстановление.

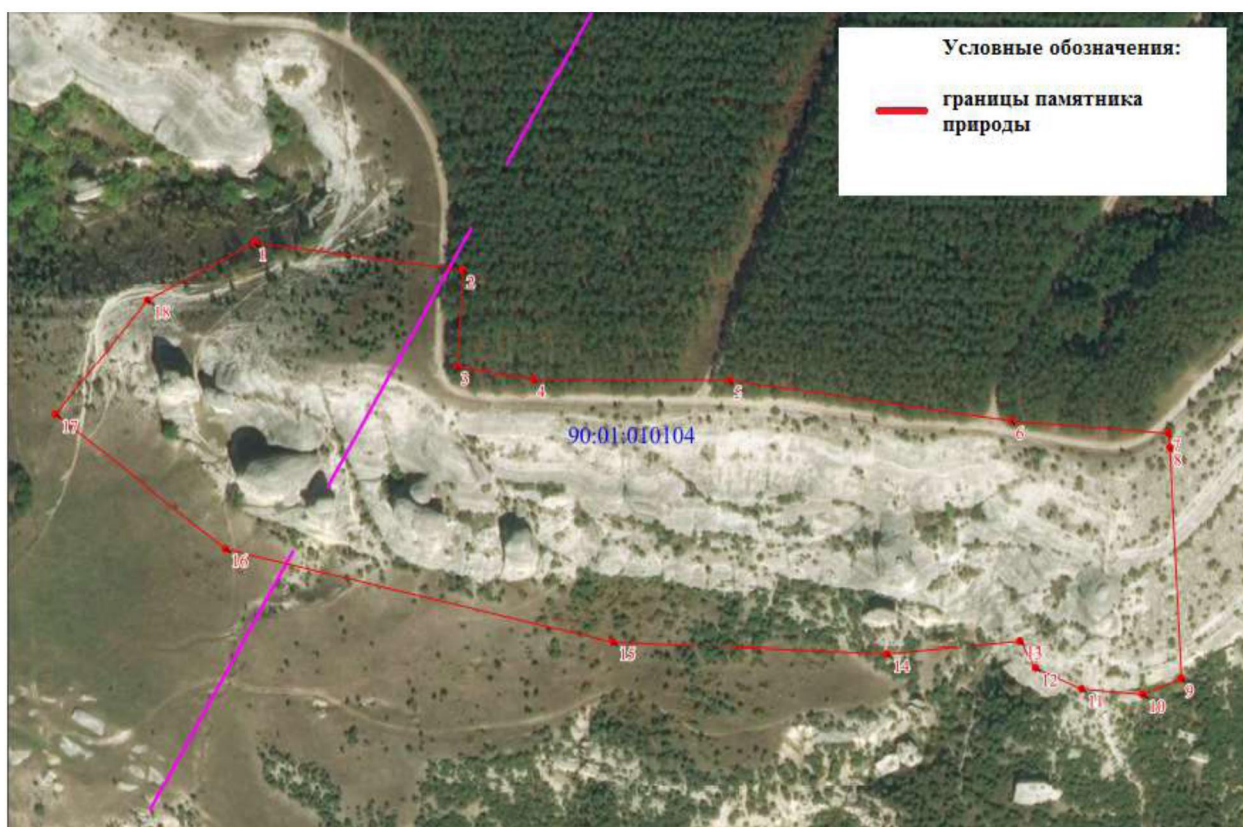
**Заместитель Председателя
Совета министров Республики Крым
руководитель Аппарата
Совета министров Республики Крым**



Л. ОПАНАСЮК

Приложение 1
к Положению
о памятнике природы
регионального значения
«Природные сфинксы в долине
р. Чурук-Су»

**Границы памятника природы регионального значения
«Природные сфинксы в долине р. Чурук-Су»**



Приложение 2
к Положению
о памятнике природы
регионального значения
«Природные сфинксы в долине
р. Чурук-Су»

**Сведения о характерных точках границы памятника природы
регионального значения
«Природные сфинксы в долине р. Чурук-Су»**

Система координат СК-63, система высот - Балтийская, 1977 г.

№ характерных точек границы	Координаты, м	
	Х	У
1	4949348.38	5172605.50
2	4949335.36	5172695.66
3	4949295.71	5172692.30
4	4949289.63	5172725.32
5	4949287.65	5172810.00
6	4949268.59	5172932.13
7	4949262.13	5172999.91
8	4949256.28	5173000.43
9	4949162.36	5173003.69
10	4949156.30	5172986.59
11	4949159.07	5172960.19
12	4949168.00	5172940.29
13	4949179.07	5172933.88
14	4949174.99	5172876.04
15	4949182.19	5172757.14
16	4949223.66	5172590.22
17	4949279.49	5172517.50
18	4949325.77	5172558.36
19	4949348.38	5172605.50

Приложение 35
к постановлению Совета министров
Республики Крым
от « 2 » *сентября* 2018 г. № *480*

ПОЛОЖЕНИЕ О ПАМЯТНИКЕ ПРИРОДЫ РЕГИОНАЛЬНОГО ЗНАЧЕНИЯ РЕСПУБЛИКИ КРЫМ «ПЕЩЕРА-ГРОТ КИИК-КОБА»

1. Общие положения

1.1. Памятник природы регионального значения «Пещера-грот Киик-Коба» (далее – Памятник природы) в соответствии с распоряжением Совета министров Республики Крым от 05 февраля 2015 года № 69-р «Об утверждении Перечня особо охраняемых природных территорий регионального значения Республики Крым» является особо охраняемой природной территорией.

1.2. В пределах Памятника природы в соответствии с постановлением Совета министров Республики Крым от 24 января 2017 года № 17 «Об отнесении объектов культурного наследия к объектам культурного наследия регионального значения и выявленным объектам культурного наследия» располагается выявленный объект культурного наследия «Стоянка в гроте Киик-Коба».

1.3. Памятник природы создан без ограничения срока действия.

1.4. Памятник природы находится в ведении Министерства экологии и природных ресурсов Республики Крым (далее - Минприроды Крыма).

1.5. Управление Памятником природы, выполнение работ и оказание услуг по обеспечению функционирования Памятника природы, а также мероприятий по сохранению биологического разнообразия и поддержанию в естественном состоянии природных комплексов и объектов на территории Памятника природы осуществляются Государственным автономным учреждением Республики Крым «Симферопольское лесохозяйственное хозяйство» (далее – ГАУ РК «Симферопольское ЛОХ»).

1.6. Общая площадь территории Памятника природы составляет 1 га.

2. Границы Памятника природы

2.1. Памятник природы расположен в окрестностях с. Баланово Зуйского сельского поселения Белогорского района Республики Крым, в квартале 21 (выдела 16 ч, 21 ч) Красногорского участкового лесничества Симферопольского лесничества.

Границы Памятника природы определены в приложении 1 к настоящему Положению.

Сведения о характерных точках границы Памятника природы указаны в приложении 2 к настоящему Положению.

2.2. Границы и особенности режима особой охраны Памятника природы учитываются при разработке планов и перспектив экономического и

социального развития, лесохозяйственных регламентов и проектов освоения лесов, подготовке документов территориального планирования, проведении инвентаризации земель.

2.3. Сведения о границах Памятника природы внесены в Единый государственный реестр недвижимости как зона с особыми условиями использования территории с присвоением учетного номера 90.02.2.26.

3. Цель создания и задачи Памятника природы

3.1. Памятник природы создан с целью охраны и сохранения в природном состоянии ценной в научном, эстетическом отношении пещерной стоянки неандертальского человека в долине р. Зуя, а также ценных в научном отношении палеонтологических находок костей мамонта, бизона, сайгака, шерстистого носорога и других животных древней фауны.

3.2. Основными задачами памятника природы являются:

охрана и сохранение в природном состоянии пещерной стоянки неандертальского человека;

экологическое просвещение;

осуществление разрешенной рекреационной деятельности при соблюдении установленного режима особой охраны;

осуществление экологического мониторинга;

проведение научных исследований.

4. Режим особой охраны территории Памятника природы

4.1. На территории Памятника природы запрещается или ограничивается любая деятельность, если она противоречит целям его создания или причиняет вред природным комплексам и их компонентам.

4.2. На территории Памятника природы с целью обеспечения выполнения им основных задач по сохранению и охране природных комплексов запрещается:

1) строительство и размещение стационарных и временных сооружений, не связанных с выполнением задач, возложенных на Памятник природы и выявленный объект культурного наследия;

2) нарушение почвенного покрова, проведение земляных работ и распашка земель, за исключением работ, связанных с осуществлением противопожарных мероприятий и проведением научных исследований;

3) проведение мелиоративных и любых других работ, которые могут привести к изменению гидрологического и гидрохимического режима;

4) пускание палов, выжигание растительности;

5) проведение взрывных работ;

6) пользование недрами, за исключением случаев, предусмотренных действующим законодательством;

7) уничтожение и повреждение форм рельефа и геологических отслоений, сбор образцов горных пород и минералов, остатков ископаемой флоры и фауны

(кроме сбора для научных целей в установленном законодательством порядке и по согласованию с ГАУ РК «Симферопольское ЛОХ»);

8) засорение и загрязнение территории Памятника природы;

9) размещение скотомогильников, создание объектов размещения отходов и хранение радиоактивных, взрывчатых, токсичных, отравляющих и ядовитых веществ, отходов производства и потребления;

10) организация лагерей, мест отдыха, стоянок автотранспорта, разведение костров, пользование открытыми источниками огня, установка палаток за пределами специально предусмотренных для этих целей мест;

11) проведение рубок, за исключением выборочных рубок, осуществляемых при уходе за лесами, вырубке погибших и поврежденных лесных насаждений, ликвидации последствий стихийных бедствий, расчистке объектов культурного наследия, дорог, а также в целях обеспечения противопожарной безопасности, которые проводятся в соответствии с нормативными правовыми актами Российской Федерации и Республики Крым;

12) уничтожение или существенное изменение видового состава растительного покрова, в том числе распашка, залесение, залужение участков;

13) осуществление заготовки и сбора недревесных лесных ресурсов, дикорастущих плодов, ягод, орехов, грибов, других пригодных для употребления в пищу лесных ресурсов, лекарственных растений, лесной подстилки, древесных соков, технического сырья, второстепенных лесных материалов (пней, луба, коры, почек, хвои и др.), за исключением заготовки гражданами таких ресурсов для собственных нужд;

14) сенокошение;

15) разорение гнезд, нор, сбор яиц и пуха, кроме сбора в научных целях, который проводится в соответствии с требованиями действующего законодательства и по согласованию с ГАУ РК «Симферопольское ЛОХ»;

16) обустройство загонов и птичников, прогон, проход и выпас сельскохозяйственных животных;

17) нанесение на камни и деревья самовольных надписей и знаков;

18) проведение в пределах Памятника природы и выявленного объекта культурного наследия археологических полевых работ и работ по сохранению объектов культурного наследия (консервация, ремонт, реставрация, приспособление объекта культурного наследия для современного использования) без разрешения, предусмотренного законодательством в сфере охраны объектов культурного наследия;

19) уничтожение или повреждение информационных и охранных знаков, шлагбаумов, элементов благоустройства экскурсионных экологических маршрутов;

20) хозяйственная и иная деятельность, которая может оказать негативное воздействие на природные объекты и комплексы Памятника природы и выявленный объект культурного наследия.

4.3. На территории Памятника природы в установленном порядке разрешается:

1) осуществление рекреационной и эколого-просветительской деятельности при соблюдении режима особой охраны Памятника природы,

выявленного объекта культурного наследия и правил пожарной безопасности в лесах;

2) осуществление деятельности по популяризации выявленного объекта культурного наследия по согласованию в установленном законодательством порядке;

3) выполнение уборки аварийных деревьев, а также уборки неликвидной древесины в установленном законом порядке;

4) осуществление противопожарных мероприятий;

5) проведение научных исследований и производственных практик, использование природных ресурсов в научно-исследовательских целях, не разрушающих окружающую среду и не истощающих биологические ресурсы, в соответствии с научным обоснованием по согласованию с Минприроды Крыма и ГАУ РК «Симферопольское ЛОХ»;

6) проведение в пределах Памятника природы и выявленного объекта культурного наследия археологических полевых работ и работ по сохранению объекта культурного наследия (консервация, ремонт, реставрация, приспособление объекта культурного наследия для современного использования в установленном законодательством порядке);

7) иная деятельность, не противоречащая целям и задачам Памятника природы и выявленного объекта культурного наследия.

4.4. Проектная документация объектов, строительство и реконструкция которых допускаются настоящим Положением, подлежит государственной экологической экспертизе.

4.5. На территории Памятника природы хозяйственная и иная деятельность осуществляется с соблюдением настоящего Положения.

5. Организация охраны территории Памятника природы

5.1. Государственный надзор в области охраны и использования особо охраняемых природных территорий осуществляется Минприроды Крыма при осуществлении регионального государственного экологического надзора в соответствии с законодательством Российской Федерации, Республики Крым в порядке, установленном Советом министров Республики Крым.

Государственный надзор в области охраны и использования особо охраняемых природных территорий может также осуществляться должностными лицами ГАУ РК «Симферопольское ЛОХ» в соответствии с законодательством Российской Федерации, Республики Крым в порядке, установленном Советом министров Республики Крым.

5.2. Охрана территории Памятника природы, его природных комплексов и объектов обеспечивается ГАУ РК «Симферопольское ЛОХ».

5.3. Ответственность за нарушение режима Памятника природы устанавливается в соответствии с законодательством Российской Федерации и Республики Крым.

5.4. Собственники, владельцы и пользователи земельных участков, которые расположены в границах Памятника природы, обязаны соблюдать установленный режим особой охраны Памятника природы и несут за его

нарушение административную, уголовную и иную установленную законом ответственность.

5.5. Вред, причиненный природным объектам и комплексам в границах Памятника природы, подлежит возмещению в соответствии с утвержденными в установленном порядке таксами и методиками исчисления размера ущерба, а при их отсутствии – по фактическим затратам на их восстановление.

**Заместитель Председателя
Совета министров Республики Крым
руководитель Аппарата
Совета министров Республики Крым**



Л. ОПАНАСЮК

Приложение 1
к Положению
о памятнике природы
регионального значения
«Пещера-грот Киик-Коба»

**Границы памятника природы регионального значения
«Пещера-грот Киик-Коба»**



Приложение 2
к Положению
о памятнике природы
регионального значения
«Пещера-грот Киик-Коба»

**Сведения о характерных точках границы памятника природы
регионального значения «Пещера-грот Киик-Коба»**

Система координат СК-63, система высот - Балтийская, 1977 г.

№ характерных точек границы	Координаты, м	
	X	Y
1	4972675.26	5209517.12
2	4972690.61	5209536.95
3	4972569.59	5209617.76
4	4972597.38	5209696.76
5	4972539.37	5209701.43
6	4972520.73	5209631.00
7	4972523.88	5209587.79
8	4972541.09	5209576.38
9	4972543.39	5209580.53
10	4972583.83	5209573.43
11	4972664.81	5209524.29

Приложение 36
к постановлению Совета министров
Республики Крым
от «2» сентября 2018 г. № 480

ПОЛОЖЕНИЕ О ПАМЯТНИКЕ ПРИРОДЫ РЕГИОНАЛЬНОГО ЗНАЧЕНИЯ РЕСПУБЛИКИ КРЫМ «ПЕЩЕРА-ГРОТ ЧОКУРЧА»

1. Общие положения

1.1. Памятник природы регионального значения «Пещера-грот Чокурча» (далее – Памятник природы) в соответствии с распоряжением Совета министров Республики Крым от 05 февраля 2015 года № 69-р «Об утверждении Перечня особо охраняемых природных территорий регионального значения Республики Крым» является особо охраняемой природной территорией.

1.2. В пределах Памятника природы в соответствии с постановлением Совета министров Республики Крым от 24 января 2017 года № 17 «Об отнесении объектов культурного наследия к объектам культурного наследия регионального значения и выявленным объектом культурного наследия» располагается выявленный объект культурного наследия «Пещера Чокурча I»;

1.3. Памятник природы создан без ограничения срока действия.

1.4. Памятник природы находится в ведении Министерства экологии и природных ресурсов Республики Крым (далее — Минприроды Крыма).

1.5. Общая площадь территории Памятника природы составляет 1 га.

2. Границы Памятника природы

2.1. Памятник природы расположен на территории городского округа Симферополь (микрорайон Луговое), в известняковом уступе Внутренней гряды левого борта долины р. Малый Салгир, в 8 метрах над ее руслом.

Границы Памятника природы определены в приложении 1 к настоящему Положению.

Сведения о характерных точках границы Памятника природы указаны в приложении 2 к настоящему Положению.

2.2. Границы и особенности режима особой охраны Памятника природы учитываются при разработке планов и перспектив экономического и социального развития, подготовке документов территориального планирования, проведении инвентаризации земель.

2.3. Сведения о границах Памятника природы внесены в Единый государственный реестр недвижимости как зона с особыми условиями использования территории с присвоением учетного номера 90.22.2.108.

3. Цель создания и задачи Памятника природы

3.1. Памятник природы создан с целью охраны и сохранения в природном состоянии ценной в научном, эстетическом отношении пещеры, одной из древнейших памятников жизни человека в Крыму.

3.2. Основными задачами памятника природы являются:

охрана и сохранение в природном состоянии Памятника природы;

экологическое просвещение;

осуществление разрешенной рекреационной деятельности при соблюдении установленного режима особой охраны;

осуществление экологического мониторинга;

проведение научных исследований.

4. Режим особой охраны территории Памятника природы

4.1. На территории Памятника природы запрещается или ограничивается любая деятельность, если она противоречит целям его создания или причиняет вред природным комплексам и их компонентам.

4.2. На территории Памятника природы с целью обеспечения выполнения им основных задач по сохранению и охране природных комплексов **запрещается:**

1) строительство и размещение стационарных и временных сооружений, не связанных с выполнением задач, возложенных на Памятник природы и выявленный объект культурного наследия;

2) нарушение почвенного покрова, проведение земляных работ и распашка земель, за исключением работ, связанных с осуществлением противопожарных мероприятий и проведением научных исследований;

3) проведение мелиоративных и любых других работ, которые могут привести к изменению гидрологического и гидрохимического режима;

4) пускание палов, выжигание растительности;

5) проведение взрывных работ;

6) пользование недрами;

7) уничтожение и повреждение форм рельефа и геологических отслоений, сбор образцов горных пород и минералов, остатков ископаемой флоры и фауны (кроме сбора для научных целей в установленном законодательством порядке и по согласованию с Минприроды Крыма);

8) засорение и загрязнение территории Памятника природы и выявленного объекта культурного наследия;

9) размещение скотомогильников, создание объектов размещения отходов и хранение радиоактивных, взрывчатых, токсичных, отравляющих и ядовитых веществ, отходов производства и потребления;

10) движение и стоянка транспортных средств (кроме транспорта экстренных, аварийных и надзорных служб, транспорта для проведения хозяйственных мероприятий, связанных с обеспечением функционирования Памятника природы и выявленного объекта культурного наследия) без согласования с Минприроды Крыма и Государственным комитетом по охране

культурного наследия Республики Крым, за исключением их движения по дорогам общего пользования и стоянки в специально отведенных и оборудованных для этих целей местах;

11) организация лагерей, мест отдыха, стоянок автотранспорта, разведение костров, пользование открытыми источниками огня, установка палаток за пределами специально предусмотренных для этих целей мест;

12) проведение рубок, за исключением выборочных санитарных рубок, направленных на ликвидацию последствий стихийных бедствий, обеспечение противопожарной безопасности, расчистки экскурсионных экологических маршрутов, рубок в целях расчистки и сохранения выявленного объекта культурного наследия, а также просек для существующих линейных объектов (в том числе в случае их реконструкции), которые проводятся в соответствии с нормативными правовыми актами Российской Федерации и Республики Крым;

13) уничтожение или существенное изменение видового состава растительного покрова, в том числе распашка, залесение, залужение участков;

14) осуществление заготовки и сбора недревесных лесных ресурсов, дикорастущих плодов, ягод, орехов, грибов, других пригодных для употребления в пищу лесных ресурсов, лекарственных растений, лесной подстилки, древесных соков, технического сырья, второстепенных лесных материалов (пней, луба, коры, почек, хвои и др.), за исключением заготовки гражданами таких ресурсов для собственных нужд;

15) сенокошение;

16) разорение гнезд, нор, сбор яиц и пуха, кроме сбора в научных целях, который проводится в соответствии с требованиями действующего законодательства и по согласованию с Минприроды Крыма;

17) обустройство загонов и птичников, прогон, проход и выпас сельскохозяйственных животных;

18) нанесение на камни и деревья самовольных надписей и знаков;

19) проведение в пределах Памятника природы и выявленного объекта культурного наследия археологических полевых работ и работ по сохранению объекта культурного наследия (консервация, ремонт, реставрация, приспособление объекта культурного наследия для современного использования) без разрешения, предусмотренного законодательством в сфере охраны объектов культурного наследия;

20) уничтожение или повреждение информационных и охранных знаков, шлагбаумов, элементов благоустройства экскурсионных экологических маршрутов;

21) хозяйственная и иная деятельность, которая может оказать негативное воздействие на природные объекты и комплексы Памятника природы и выявленный объект культурного наследия.

4.3. На территории Памятника природы в установленном порядке разрешается:

1) осуществление рекреационной и эколого-просветительской деятельности (в соответствии с научным обоснованием, при соблюдении режима особой охраны Памятника природы и выявленного объекта культурного наследия и правил пожарной безопасности в лесах), а также деятельности по

популяризации выявленного объекта культурного наследия Республики Крым, по согласованию в установленном законодательством порядке;

2) проведение очистки лесов от захламления по согласованию с Минприроды Крыма, которая проводится в случае возникновения угрозы пожарной безопасности, а также появления очагов распространения вредных организмов или вредителей леса;

3) осуществление противопожарных мероприятий;

4) проведение научных исследований и производственных практик, использование природных ресурсов в научно-исследовательских целях, не разрушающих окружающую среду и не истощающих биологические ресурсы, в соответствии с научным обоснованием по согласованию с Минприроды Крыма;

5) осуществление противопожарных мероприятий;

6) проведение ремонта и реконструкции существующих, а также строительство и размещение новых стационарных и временных сооружений, связанных с выполнением задач, возложенных на Памятник природы и выявленного объекта культурного наследия, по согласованию с Минприроды Крыма в установленном законодательством порядке;

7) реконструкция и капитальный ремонт существующих линейных сооружений в соответствии с действующим законодательством;

8) проведение в пределах Памятника природы и выявленного объекта культурного наследия археологических полевых работ и работ по сохранению объекта культурного наследия (консервация, ремонт, реставрация, приспособление объекта культурного наследия для современного использования) в порядке, установленном законодательством Российской Федерации;

9) иная деятельность, не противоречащая целям и задачам Памятника природы и выявленного объекта культурного наследия.

4.4. Проектная документация объектов, строительство и реконструкция которых допускаются настоящим Положением, подлежит государственной экологической экспертизе.

4.5. На территории Памятника природы хозяйственная и иная деятельность осуществляется с соблюдением настоящего Положения.

5. Организация охраны территории Памятника природы

5.1. Государственный надзор в области охраны и использования особо охраняемых природных территорий осуществляется Минприроды Крыма при осуществлении регионального государственного экологического надзора в соответствии с законодательством Российской Федерации, Республики Крым в порядке, установленном Советом министров Республики Крым.

5.2. Ответственность за нарушение режима Памятника природы устанавливается в соответствии с законодательством Российской Федерации и Республики Крым.

5.3. Собственники, владельцы и пользователи земельных участков, которые расположены в границах Памятника природы, обязаны соблюдать установленный режим особой охраны Памятника природы и несут за его

нарушение административную, уголовную и иную установленную законом ответственность.

5.4. Вред, причиненный природному объекту и его комплексам, подлежит возмещению в соответствии с утвержденными в установленном порядке таксами и методиками исчисления размера ущерба, а при их отсутствии – по фактическим затратам на их восстановление.

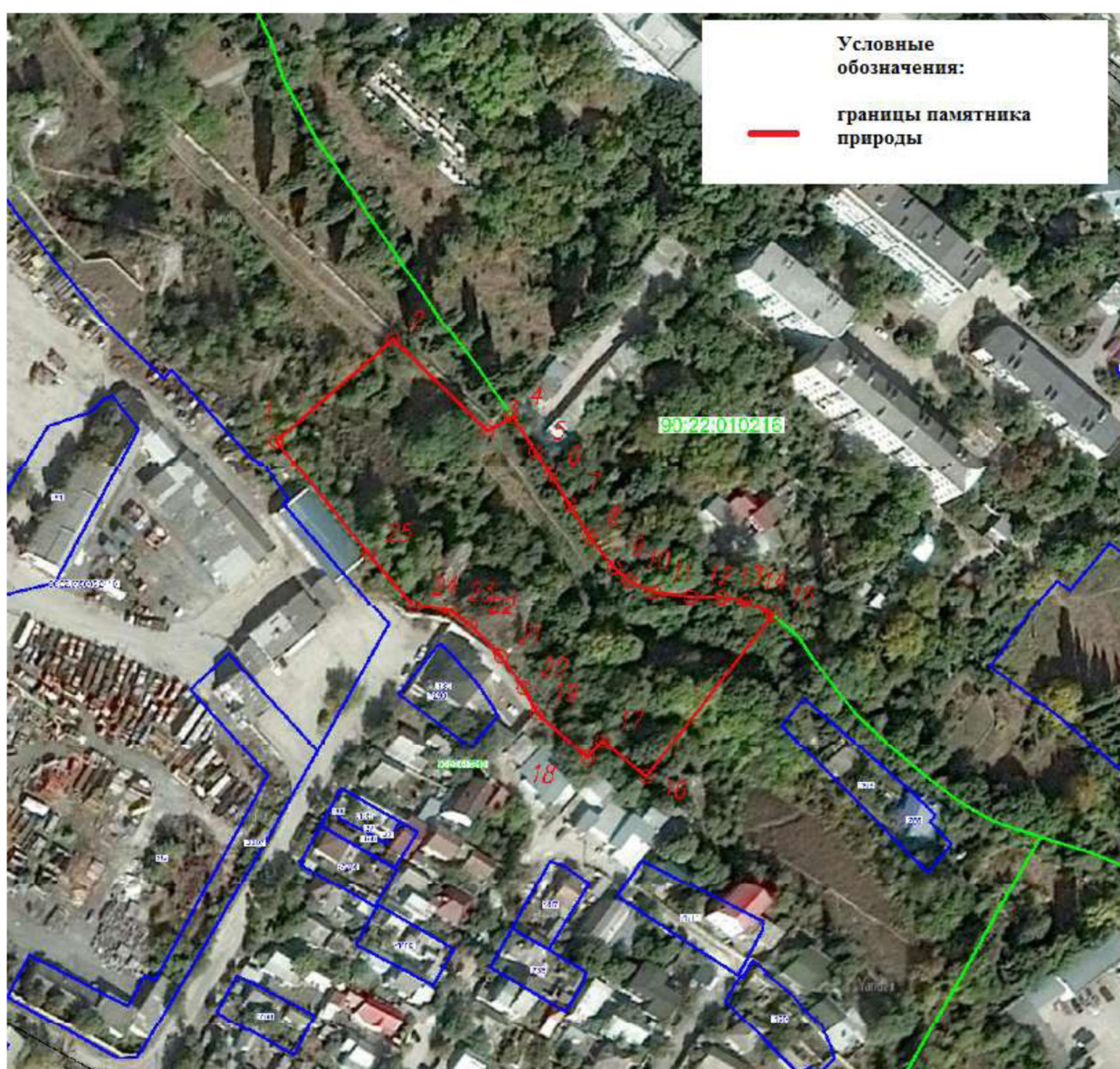
**Заместитель Председателя
Совета министров Республики Крым –
руководитель Аппарата
Совета министров Республики Крым**



Л. ОПАНАСЮК

Приложение 1
к Положению
о памятнике природы
регионального значения
«Пещера-грот Чокурча»

**Границы памятника природы регионального значения
«Пещера-грот Чокурча»**



Приложение 2
к Положению
о памятнике природы
регионального значения
«Пещера-грот Чокурча»

**Сведения о характерных точках границы памятника природы
регионального значения «Пещера-грот Чокурча»**

Система координат СК-63, система высот - Балтийская, 1977 г.

№ характерных точек границы	Координаты, м	
	X	Y
1	4972289.28	5192381.84
2	4972324.15	5192422.37
3	4972292.86	5192454.90
4	4972297.83	5192463.64
5	4972285.79	5192471.50
6	4972277.41	5192476.95
7	4972267.11	5192483.24
8	4972255.80	5192490.38
9	4972245.52	5192498.75
10	4972240.90	5192504.00
11	4972236.92	5192512.82
12	4972235.44	5192525.20
13	4972235.44	5192535.90
14	4972233.76	5192544.28
15	4972228.72	5192553.74
16	4972173.17	5192509.86
17	4972185.57	5192494.70
18	4972179.95	5192489.60
19	4972195.02	5192472.04
20	4972203.71	5192467.46
21	4972214.45	5192459.63
22	4972225.00	5192449.26
23	4972230.01	5192442.25
24	4972232.02	5192429.61
25	4972250.10	5192413.78

**ПОЛОЖЕНИЕ
О ПАМЯТНИКЕ ПРИРОДЫ РЕГИОНАЛЬНОГО ЗНАЧЕНИЯ
РЕСПУБЛИКИ КРЫМ
«ПРИРОДНЫЕ СФИНКСЫ КАРАЛЕЗСКОЙ ДОЛИНЫ»**

1. Общие положения

1.1. Памятник природы регионального значения «Природные сфинксы Каралезской долины» (далее – Памятник природы) в соответствии с распоряжением Совета министров Республики Крым от 05 февраля 2015 года № 69-р «Об утверждении Перечня особо охраняемых природных территорий регионального значения Республики Крым» является особо охраняемой природной территорией.

1.2. Памятник природы создан без ограничения срока действия.

1.3. Памятник природы находится в ведении Министерства экологии и природных ресурсов Республики Крым (далее – Минприроды Крыма).

1.4. Общая площадь территории Памятника природы составляет 5 га.

2. Границы Памятника природы

2.1. Памятник природы расположен возле с. Залесное Красномакского сельского поселения Бахчисарайского района Республики Крым, на южном склоне Внутренней гряды Крымских гор, в квартале 122 (выделы 4 ч, 5, 6) Куйбышевского участкового лесничества Куйбышевского лесничества.

Границы Памятника природы определены в приложении 1 к настоящему Положению.

Сведения о характерных точках границы Памятника природы указаны в приложении 2 к настоящему Положению.

2.2. Границы и особенности режима особой охраны Памятника природы учитываются при разработке планов и перспектив экономического и социального развития, лесохозяйственных регламентов и проектов освоения лесов, подготовке документов территориального планирования, проведении инвентаризации земель.

2.3. Сведения о границах Памятника природы внесены в Единый государственный реестр недвижимости как зона с особыми условиями использования территории с присвоением учетного номера 90.01.2.29.

3. Цель создания и задачи Памятника природы

3.1. Памятник природы создан с целью охраны и сохранения в природном состоянии ценных в научном, эстетическом отношении 14 причудливых

каменных изваяний, являющихся результатом выветривания неоднородного по плотности известняка.

3.2. Основными задачами памятника природы являются:

охрана и сохранение в природном состоянии причудливых каменных изваяний «сфинксов»;

экологическое просвещение;

осуществление разрешенной рекреационной деятельности при соблюдении установленного режима особой охраны;

осуществление экологического мониторинга;

проведение научных исследований.

4. Режим особой охраны территории Памятника природы

4.1. На территории Памятника природы запрещается или ограничивается любая деятельность, если она противоречит целям его создания или причиняет вред природным комплексам и их компонентам.

4.2. На территории Памятника природы с целью обеспечения выполнения им основных задач по сохранению и охране природных комплексов **запрещается:**

1) строительство и размещение стационарных и временных сооружений, не связанных с выполнением задач, возложенных на Памятник природы;

2) нарушение почвенного покрова, проведение земляных работ и распашка земель, за исключением работ, связанных с осуществлением противопожарных мероприятий и проведением научных исследований;

3) проведение мелиоративных и любых других работ, которые могут привести к изменению гидрологического и гидрохимического режима;

4) пускание палов, выжигание растительности;

5) проведение взрывных работ;

6) пользование недрами, за исключением случаев, предусмотренных действующим законодательством;

7) уничтожение и повреждение форм рельефа и геологических отслоений, сбор образцов горных пород и минералов, остатков ископаемой флоры и фауны (кроме сбора для научных целей в установленном законодательством порядке);

8) засорение и загрязнение территории Памятника природы;

9) создание объектов размещения отходов производства и потребления, радиоактивных, химических, взрывчатых, токсичных, отравляющих и ядовитых веществ;

10) применение ядохимикатов, минеральных удобрений, химических средств защиты растений и стимуляторов роста без согласования в установленном законодательством порядке;

11) организация лагерей, мест отдыха, разведение костров, пользование открытыми источниками огня, установка палаток;

12) проведение рубок, за исключением выборочных рубок, осуществляемых при уходе за лесами, вырубке погибших и поврежденных лесных насаждений, ликвидации последствий стихийных бедствий, расчистке дорог, а также в целях обеспечения противопожарной безопасности, которые

проводятся в соответствии с нормативными правовыми актами Российской Федерации и Республики Крым;

13) уничтожение или существенное изменение видового состава растительного покрова, в том числе распашка, залесение, залуживание участков;

14) осуществление заготовки и сбора недревесных лесных ресурсов, дикорастущих плодов, ягод, орехов, грибов, других пригодных для употребления в пищу лесных ресурсов, лекарственных растений, лесной подстилки, древесных соков, технического сырья, второстепенных лесных материалов (пней, луба, коры, почек, хвои и др.), за исключением заготовки гражданами таких ресурсов для собственных нужд;

15) разорение гнезд, нор, сбор яиц и пуха, кроме сбора в научных целях, который проводится в соответствии с требованиями действующего законодательства;

16) обустройство загонов и птичников, прогон, проход и выпас сельскохозяйственных животных;

17) нанесение на камни и деревья самовольных надписей и знаков;

18) проведение в пределах Памятника природы археологических полевых работ и работ по сохранению объектов культурного наследия (консервация, ремонт, реставрация, приспособление объектов культурного наследия для современного использования) без разрешения, предусмотренного законодательством в сфере охраны объектов культурного наследия;

19) уничтожение или повреждение информационных и охранных знаков, шлагбаумов, элементов благоустройства экскурсионных экологических маршрутов;

20) хозяйственная и иная деятельность, которая может оказать негативное воздействие на природные объекты и комплексы Памятника природы.

4.3. На территории Памятника природы в установленном порядке разрешается:

1) осуществление рекреационной и эколого-просветительской деятельности при соблюдении режима особой охраны Памятника природы и правил пожарной безопасности в лесах;

2) проведение ремонта и реконструкции существующих, а также строительство и размещение новых стационарных и временных сооружений, связанных с выполнением задач, возложенных на Памятник природы, в установленном законодательством порядке;

3) осуществление реконструкции и капитального ремонта существующих линейных сооружений в соответствии с действующим законодательством;

4) проведение научных исследований и производственных практик, использование природных ресурсов в научно-исследовательских целях, не разрушающих окружающую среду и не истощающих биологические ресурсы, в соответствии с научным обоснованием по согласованию с Минприроды Крыма;

5) ликвидация последствий и предупреждение возникновения чрезвычайных ситуаций техногенного (антропогенного) характера;

6) осуществление противопожарных мероприятий;

7) проведение в пределах Памятника природы археологических полевых работ и работ по сохранению объектов культурного наследия (консервация,

ремонт, реставрация, приспособление объектов культурного наследия для современного использования) в порядке, установленном законодательством Российской Федерации;

8) выполнение уборки аварийных деревьев, а также уборки неликвидной древесины в установленном законом порядке;

9) иная деятельность, не противоречащая целям и задачам Памятника природы.

4.4. Проектная документация объектов, строительство и реконструкция которых допускаются настоящим Положением, подлежит государственной экологической экспертизе.

4.5. На территории Памятника природы хозяйственная и иная деятельность осуществляется с соблюдением настоящего Положения.

5. Организация охраны территории Памятника природы

5.1. Государственный надзор в области охраны и использования особо охраняемых природных территорий осуществляется Минприроды Крыма при осуществлении регионального государственного экологического надзора в соответствии с законодательством Российской Федерации, Республики Крым в порядке, установленном Советом министров Республики Крым.

5.2. Ответственность за нарушение режима Памятника природы устанавливается в соответствии с законодательством Российской Федерации и Республики Крым.

5.3. Собственники, владельцы и пользователи земельных участков, которые расположены в границах Памятника природы, обязаны соблюдать установленный режим особой охраны Памятника природы и несут за его нарушение административную, уголовную и иную установленную законом ответственность.

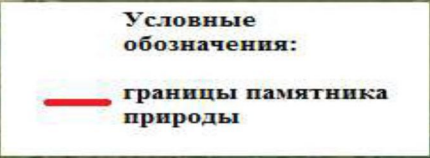
5.4. Вред, причиненный природным объектам и комплексам в границах Памятника природы, подлежит возмещению в соответствии с утвержденными в установленном порядке таксами и методиками исчисления размера ущерба, а при их отсутствии – по фактическим затратам на их восстановление.

**Заместитель Председателя
Совета министров Республики Крым
руководитель Аппарата
Совета министров Республики Крым**



Л. ОПАНАСЮК

Границы памятника природы регионального значения «Природные сфинксы Каралезской долины»



Приложение 2
к Положению
о памятнике природы
регионального значения
«Природные сфинксы Каралезской
долины»

**Сведения о характерных точках границы памятника природы
регионального значения
«Природные сфинксы Каралезской долины»**

Система координат СК-63, система высот - Балтийская, 1977 г.

№ характерных точек границы	Координаты, м	
	Х	У
1	4936204.38	5164435.79
2	4936234.30	5164552.24
3	4936087.05	5164600.83
4	4936047.93	5164614.80
5	4935989.68	5164608.95
6	4935983.17	5164612.55
7	4935968.21	5164611.40
8	4935949.23	5164624.47
9	4935923.83	5164638.92
10	4935902.83	5164645.86
11	4935900.20	5164648.00
12	4935880.34	5164649.87
13	4935858.00	5164658.67
14	4935848.94	5164680.71
15	4935834.59	5164708.32
16	4935823.04	5164709.84
17	4935823.92	5164693.26
18	4935820.88	5164688.68
19	4935821.09	5164663.79
20	4935814.53	5164650.46
21	4935809.82	5164648.07
22	4935794.83	5164647.54
23	4935782.50	5164643.92
24	4935783.78	5164625.13
25	4935791.26	5164611.66
26	4935816.56	5164600.40
27	4935844.18	5164586.35
28	4935865.17	5164570.47
29	4935963.58	5164494.68

Приложение 38
к постановлению Совета министров
Республики Крым
от «2» мая 2018 г. № 480

ПОЛОЖЕНИЕ О ПАМЯТНИКЕ ПРИРОДЫ РЕГИОНАЛЬНОГО ЗНАЧЕНИЯ РЕСПУБЛИКИ КРЫМ «ПЕЩЕРА-ГРОТ СЮРЕНЬ»

1. Общие положения

1.1. Памятник природы регионального значения «Пещера-грот Сюрень» (далее – Памятник природы) в соответствии с распоряжением Совета министров Республики Крым от 05 февраля 2015 года № 69-р «Об утверждении Перечня особо охраняемых природных территорий регионального значения Республики Крым» является особо охраняемой природной территорией.

1.2. В пределах Памятника природы в соответствии с распоряжением Правительства Российской Федерации от 17 октября 2015 года № 2073-р «Об отнесении объектов культурного наследия, расположенных на территориях Республики Крым и г. Севастополя, к объектам культурного наследия федерального значения, включенным в единый государственный реестр объектов культурного наследия (памятников истории и культуры) народов Российской Федерации», располагается объект культурного наследия федерального значения «Пещерные стоянки Сюрень I, II».

1.2. Памятник природы создан без ограничения срока действия.

1.3. Памятник природы находится в ведении Министерства экологии и природных ресурсов Республики Крым (далее – Минприроды Крыма).

1.4. Управление Памятником природы, выполнение работ и оказание услуг по обеспечению функционирования Памятника природы, а также мероприятий по сохранению биологического разнообразия и поддержанию в естественном состоянии природных комплексов и объектов на территории Памятника природы осуществляются Государственным автономным учреждением Республики Крым «Бахчисарайское лесное хозяйство» (далее – ГАУ РК «Бахчисарайское ЛХ»).

1.5. Общая площадь территории Памятника природы составляет 1 га.

2. Границы Памятника природы

2.1. Памятник природы расположен возле с. Танковое Куйбышевского сельского поселения Бахчисарайского района Республики Крым.

Границы Памятника природы определены в приложении 1 к настоящему Положению.

Сведения о характерных точках границы Памятника природы указаны в приложении 2 к настоящему Положению.

2.2. Границы и особенности режима особой охраны Памятника природы учитываются при разработке планов и перспектив экономического и

социального развития, подготовке документов территориального планирования, проведении инвентаризации земель.

2.3. Сведения о границах Памятника природы внесены в Единый государственный реестр недвижимости как зона с особыми условиями использования территории с присвоением учетного номера 90.01.2.27.

3. Цель создания и задачи Памятника природы

3.1. Памятник природы создан с целью охраны и сохранения в природном состоянии ценного в научном, эстетическом отношении обширного грота в известняковом склоне долины реки Бельбек являющегося стоянкой первобытного человека периода позднего палеолита.

3.2. Основными задачами памятника природы являются:

охрана и сохранение в природном состоянии пещерной стоянки первобытного человека;

экологическое просвещение;

осуществление разрешенной рекреационной деятельности при соблюдении установленного режима особой охраны;

осуществление экологического мониторинга;

проведение научных исследований.

4. Режим особой охраны территории Памятника природы

4.1. На территории Памятника природы запрещается или ограничивается любая деятельность, если она противоречит целям его создания или причиняет вред природным комплексам и их компонентам.

4.2. На территории Памятника природы с целью обеспечения выполнения им основных задач по сохранению и охране природных комплексов **запрещается:**

1) строительство и размещение стационарных и временных сооружений, не связанных с выполнением задач, возложенных на Памятник природы и объект культурного наследия федерального значения;

2) нарушение почвенного покрова, проведение земляных работ и распашка земель, за исключением работ, связанных с осуществлением противопожарных мероприятий и проведением научных исследований;

3) проведение мелиоративных и любых других работ, которые могут привести к изменению гидрологического и гидрохимического режима;

4) пускание палов, выжигание растительности;

5) проведение взрывных работ;

6) пользование недрами;

7) уничтожение и повреждение форм рельефа и геологических отслоений, сбор образцов горных пород и минералов, остатков ископаемой флоры и фауны (кроме сбора для научных целей в установленном законодательством порядке и по согласованию с ГАУ РК «Бахчисарайское ЛХ»);

8) засорение и загрязнение территории Памятника природы и объекта культурного наследия федерального значения;

9) размещение скотомогильников, создание объектов размещения отходов и хранение радиоактивных, взрывчатых, токсичных, отравляющих и ядовитых веществ, отходов производства и потребления;

10) организация лагерей, мест отдыха, стоянок автотранспорта, разведение костров, пользование открытыми источниками огня, установка палаток за пределами специально предусмотренных для этих целей мест;

11) проведение рубок, за исключением выборочных санитарных рубок, направленных на ликвидацию последствий стихийных бедствий, обеспечение противопожарной безопасности, расчистки дорог, просек для существующих линейных объектов (в том числе в случае их реконструкции), а также рубок, направленных на расчистку и сохранение объекта культурного наследия федерального значения, которые проводятся в соответствии с нормативными правовыми актами Российской Федерации и Республики Крым;

12) уничтожение или существенное изменение видового состава растительного покрова, в том числе распашка, залесение, залужение участков;

13) осуществление заготовки и сбора недревесных лесных ресурсов, дикорастущих плодов, ягод, орехов, грибов, других пригодных для употребления в пищу лесных ресурсов, лекарственных растений, лесной подстилки, древесных соков, технического сырья, второстепенных лесных материалов (пней, луба, коры, почек, хвои и др.), за исключением заготовки гражданами таких ресурсов для собственных нужд;

14) сенокошение;

15) разорение гнезд, нор, сбор яиц и пуха, кроме сбора в научных целях, который проводится в соответствии с требованиями действующего законодательства;

16) обустройство загонов и птичников, прогон, проход и выпас сельскохозяйственных животных;

17) нанесение на камни и деревья самовольных надписей и знаков;

18) проведение в пределах Памятника природы и объекта культурного наследия федерального значения археологических полевых работ и работ по сохранению объекта культурного наследия (консервация, ремонт, реставрация, приспособление объекта культурного наследия для современного использования) без разрешения, предусмотренного законодательством в сфере охраны объектов культурного наследия;

19) уничтожение или повреждение информационных и охранных знаков, шлагбаумов, элементов благоустройства экскурсионных экологических маршрутов;

20) хозяйственная и иная деятельность, которая может оказать негативное воздействие на природные объекты и комплексы Памятника природы и объект культурного наследия федерального значения.

4.3. На территории Памятника природы в установленном порядке разрешается:

1) осуществление рекреационной и эколого-просветительской деятельности (в соответствии с научным обоснованием, при соблюдении режима особой охраны Памятника природы, объекта культурного значения

федерального значения и правил пожарной безопасности в лесах) по согласованию с Минприроды Крыма и ГАУ РК «Бахчисарайское ЛХ».

2) оказание ГАУ РК «Бахчисарайское ЛХ» платных услуг в соответствии с действующим законодательством;

3) осуществление деятельности по популяризации объекта культурного наследия федерального значения по согласованию с Государственным комитетом по охране культурного наследия Республики Крым;

4) проведение очистки лесов от захламления по согласованию с Минприроды Крыма, которая проводится в случае возникновения угрозы пожарной безопасности, а также появления очагов распространения вредных организмов или вредителей леса;

5) осуществление противопожарных мероприятий;

6) проведение научных исследований и производственных практик, использование природных ресурсов в научно-исследовательских целях, не разрушающих окружающую среду и не истощающих биологические ресурсы, в соответствии с научным обоснованием по согласованию с Минприроды Крыма и ГАУ РК «Бахчисарайское ЛХ»;

7) осуществление противопожарных мероприятий;

8) проведение ремонта и реконструкции существующих, а также строительство и размещение новых стационарных и временных сооружений, связанных с выполнением задач, возложенных на Памятник природы, по согласованию с Минприроды Крыма и ГАУ РК «Бахчисарайское ЛХ»;

9) реконструкция и капитальный ремонт существующих линейных сооружений в соответствии с действующим законодательством;

10) проведение в пределах Памятника природы и объекта культурного наследия федерального значения археологических полевых работ и работ по сохранению объекта культурного наследия (консервация, ремонт, реставрация, приспособление объекта культурного наследия для современного использования) в порядке, установленном законодательством Российской Федерации;

11) иная деятельность, не противоречащая целям и задачам Памятника природы и объекта культурного значения федерального значения.

4.4. Проектная документация объектов, строительство и реконструкция которых допускаются настоящим Положением, подлежит государственной экологической экспертизе.

4.5. На территории Памятника природы хозяйственная и иная деятельность осуществляется с соблюдением настоящего Положения.

5. Организация охраны территории Памятника природы

5.1. Государственный надзор в области охраны и использования особо охраняемых природных территорий осуществляется Минприроды Крыма при осуществлении регионального государственного экологического надзора в соответствии с законодательством Российской Федерации, Республики Крым в порядке, установленном Советом министров Республики Крым.

Государственный надзор в области охраны и использования особо охраняемых природных территорий может также осуществляться должностными лицами ГАУ РК «Бахчисарайское ЛХ» в соответствии с законодательством Российской Федерации, Республики Крым в порядке, установленном Советом министров Республики Крым.

5.2. Охрана территории Памятника природы, его природных комплексов и объектов обеспечивается ГАУ РК «Бахчисарайское ЛХ».

5.3. Ответственность за нарушение режима Памятника природы устанавливается в соответствии с законодательством Российской Федерации и Республики Крым.

5.4. Собственники, владельцы и пользователи земельных участков, которые расположены в границах Памятника природы, обязаны соблюдать установленный режим особой охраны Памятника природы и несут за его нарушение административную, уголовную и иную установленную законом ответственность.

5.5. Вред, причиненный природному объекту и его комплексам, подлежит возмещению в соответствии с утвержденными в установленном порядке таксами и методиками исчисления размера ущерба, а при их отсутствии – по фактическим затратам на их восстановление.

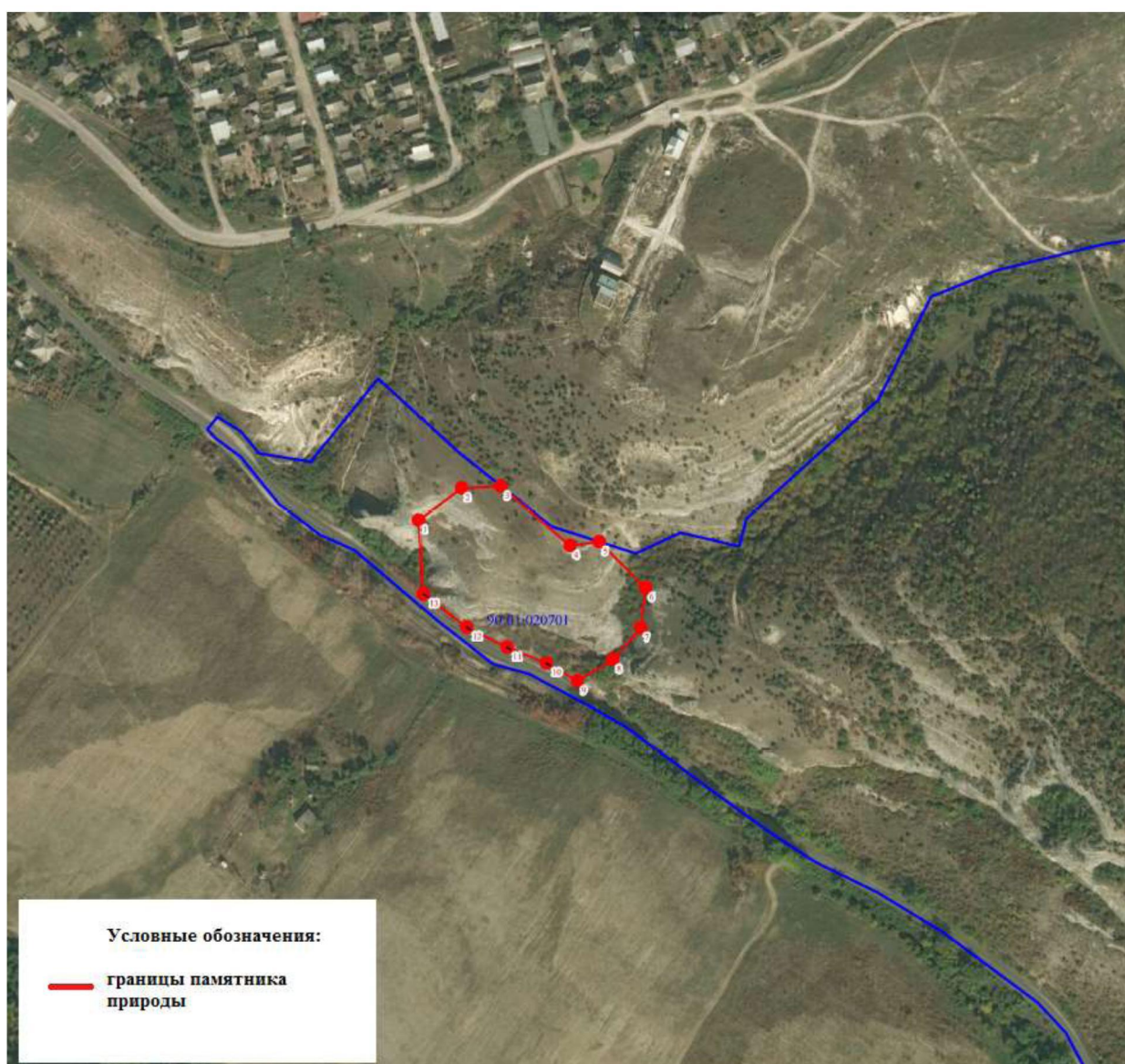
**Заместитель Председателя
Совета министров Республики Крым
руководитель Аппарата
Совета министров Республики Крым**



Л. ОПАНАСЮК

Приложение 1
к Положению
о памятнике природы
регионального значения
«Пещера-грот Сюрень»

**Границы памятника природы регионального значения
«Пещера-грот Сюрень»**



Приложение 2
к Положению
о памятнике природы
регионального значения
«Пещера-грот Сюрень»

**Сведения о характерных точках границы памятника природы
регионального значения «Пещера-грот Сюрень»**

Система координат СК-63, система высот - Балтийская, 1977 г.

№ характерных точек границы	Координаты, м	
	X	Y
1	4938838.58	5165958.23
2	4938857.43	5165984.42
3	4938857.89	5166008.29
4	4938821.39	5166049.14
5	4938823.33	5166066.86
6	4938795.12	5166094.16
7	4938770.82	5166090.69
8	4938752.16	5166073.63
9	4938739.75	5166052.09
10	4938750.97	5166033.54
11	4938760.89	5166010.03
12	4938773.50	5165986.01
13	4938793.93	5165960.42

ПОЛОЖЕНИЕ О ПАМЯТНИКЕ ПРИРОДЫ РЕГИОНАЛЬНОГО ЗНАЧЕНИЯ РЕСПУБЛИКИ КРЫМ «МЫС ЧАУДА»

1. Общие положения

1.1. Памятник природы регионального значения «Мыс Чауда» (далее – Памятник природы) в соответствии с распоряжением Совета министров Республики Крым от 05 февраля 2015 года № 69-р «Об утверждении Перечня особо охраняемых природных территорий регионального значения Республики Крым» является особо охраняемой природной территорией.

1.2. Памятник природы создан без ограничения срока действия.

1.3. Памятник природы находится в ведении Министерства экологии и природных ресурсов Республики Крым (далее - Минприроды Крыма).

1.4. Общая площадь территории Памятника природы составляет 5 га.

2. Границы Памятника природы

2.1. Памятник природы расположен возле села Яркое Ленинского района Республики Крым на мысе Чауда.

Границы Памятника природы определены в приложении 1 к настоящему Положению.

Сведения о характерных точках границы Памятника природы указаны в приложении 2 к настоящему Положению.

2.2. Границы и особенности режима особой охраны Памятника природы учитываются при разработке планов и перспектив экономического и социального развития, подготовке документов территориального планирования, проведении инвентаризации земель.

2.3. Сведения о границах Памятника природы внесены в Единый государственный реестр недвижимости как зона с особыми условиями использования территории с присвоением учетного номера 90.07.2.28.

3. Цель создания и задачи Памятника природы

3.1. Памятник природы создан с целью охраны и сохранения в природном состоянии ценного в научном, эстетическом отношении местоположения морских отложений Чаудинского бассейна, существовавшего 6-7 тысяч лет назад на месте Черного моря.

3.2. Основными задачами памятника природы являются:
охрана и сохранение в природном состоянии Памятника природы;
экологическое просвещение;

осуществление разрешенной рекреационной деятельности при соблюдении установленного режима особой охраны;
осуществление экологического мониторинга;
проведение научных исследований.

4. Режим особой охраны территории Памятника природы

4.1. На территории Памятника природы запрещается или ограничивается любая деятельность, если она противоречит целям его создания или причиняет вред природным комплексам и их компонентам.

4.2. На территории Памятника природы с целью обеспечения выполнения им основных задач по сохранению и охране природных комплексов **запрещается:**

- 1) строительство и размещение стационарных и временных сооружений, не связанных с выполнением задач, возложенных на Памятник природы;
- 2) нарушение почвенного покрова, проведение земляных работ и распашка земель, за исключением работ, связанных с осуществлением противопожарных мероприятий и проведением научных исследований;
- 3) проведение мелиоративных и любых других работ, которые могут привести к изменению гидрологического и гидрохимического режима;
- 4) пускание палов, выжигание растительности;
- 5) проведение взрывных работ;
- 6) пользование недрами;
- 7) мойка автотранспортных средств на берегах водных объектов;
- 8) нарушение естественного состояния водных объектов;
- 9) забор воды в границах Памятника природы для нужд промышленных и сельскохозяйственных предприятий, коммунальных нужд;
- 10) уничтожение и повреждение форм рельефа и геологических отслоений, сбор образцов горных пород и минералов, остатков ископаемой флоры и фауны (кроме сбора для научных целей в установленном законодательством порядке и по согласованию с Минприроды Крыма);
- 11) засорение и загрязнение территории Памятника природы;
- 12) создание объектов размещения отходов и хранение радиоактивных, взрывчатых, токсичных, отравляющих и ядовитых веществ, отходов производства и потребления;
- 13) применение ядохимикатов, минеральных удобрений, химических средств защиты растений и стимуляторов роста без согласования в установленном законодательством порядке;
- 14) движение и стоянка транспортных средств (кроме транспорта экстренных, аварийных и надзорных служб, транспорта для проведения хозяйственных мероприятий, связанных с обеспечением функционирования Памятника природы) без согласования с Минприроды Крыма, за исключением их движения по дорогам общего пользования и установленным Минприроды Крыма экскурсионным экологическим маршрутам и стоянки в специально отведенных и оборудованных для этих целей местах;

15) организация лагерей, мест отдыха, стоянок автотранспорта, разведение костров, пользование открытыми источниками огня, установка палаток за пределами специально предусмотренных для этих целей мест;

16) проведение рубок, за исключением выборочных санитарных рубок, направленных на ликвидацию последствий стихийных бедствий, обеспечение противопожарной безопасности, расчистки экскурсионных экологических маршрутов, просек для существующих линейных объектов (в том числе в случае их реконструкции), которые проводятся в соответствии с нормативными правовыми актами Российской Федерации и Республики Крым;

17) сенокошение;

18) осуществление заготовки и сбора недревесных лесных ресурсов, дикорастущих плодов, ягод, орехов, грибов, других пригодных для употребления в пищу лесных ресурсов, лекарственных растений, лесной подстилки, древесных соков, технического сырья, второстепенных лесных материалов (пней, луба, коры, почек, хвои и др.), за исключением заготовки гражданами таких ресурсов для собственных нужд;

19) разорение гнезд, нор, сбор яиц и пуха, кроме сбора в научных целях, который проводится в соответствии с требованиями действующего законодательства и по согласованию с Минприроды Крыма;

20) обустройство загонов и птичников, прогон, проход и выпас сельскохозяйственных животных;

21) нанесение на камни и деревья самовольных надписей и знаков;

22) проведение в пределах Памятника природы археологических полевых работ и работ по сохранению объектов культурного наследия (консервация, ремонт, реставрация, приспособление объектов культурного наследия для современного использования) без разрешения, предусмотренного законодательством в сфере охраны объектов культурного наследия;

23) уничтожение или повреждение информационных и охранных знаков, шлагбаумов, элементов благоустройства экскурсионных экологических маршрутов;

24) хозяйственная и иная деятельность, которая может оказать негативное воздействие на природные объекты и комплексы Памятника природы.

4.3. На территории Памятника природы в установленном порядке разрешается:

1) осуществление рекреационной и эколого-просветительской деятельности (в соответствии с научным обоснованием, при соблюдении режима особой охраны Памятника природы и правил пожарной безопасности в лесах);

2) проведение очистки лесов от захламления по согласованию с Минприроды Крыма, которая проводится в случае возникновения угрозы пожарной безопасности, а также появления очагов распространения вредных организмов или вредителей леса;

3) оказание платных услуг в соответствии с действующим законодательством;

4) осуществление противопожарных мероприятий;

5) проведение ремонта и реконструкции существующих, а также строительство и размещение новых стационарных и временных сооружений,

связанных с выполнением задач, возложенных на Памятник природы, по согласованию с Минприроды Крыма;

6) реконструкция и капитальный ремонт существующих линейных сооружений в соответствии с действующим законодательством;

7) проведение научных исследований и производственных практик, использование природных ресурсов в научно-исследовательских целях, не разрушающих окружающую среду и не истощающих биологические ресурсы, в соответствии с научным обоснованием по согласованию с Минприроды Крыма;

8) осуществление противопожарных мероприятий;

9) проведение в пределах Памятника природы археологических полевых работ и работ по сохранению объектов культурного наследия (консервация, ремонт, реставрация, приспособление объектов культурного наследия для современного использования) в порядке, установленном законодательством Российской Федерации;

10) иная деятельность, не противоречащая целям и задачам Памятника природы.

4.4. Проектная документация объектов, строительство и реконструкция которых допускаются настоящим Положением, подлежит государственной экологической экспертизе.

4.5. На территории Памятника природы хозяйственная и иная деятельность осуществляется с соблюдением настоящего Положения.

5. Организация охраны территории Памятника природы

5.1. Государственный надзор в области охраны и использования особо охраняемых природных территорий осуществляется Минприроды Крыма при осуществлении регионального государственного экологического надзора в соответствии с законодательством Российской Федерации, Республики Крым в порядке, установленном Советом министров Республики Крым.

5.2. Ответственность за нарушение режима Памятника природы устанавливается в соответствии с законодательством Российской Федерации и Республики Крым.

5.3. Собственники, владельцы и пользователи земельных участков, которые расположены в границах Памятника природы, обязаны соблюдать установленный режим особой охраны Памятника природы и несут за его нарушение административную, уголовную и иную установленную законом ответственность.

5.4. Вред, причиненный природным объектам и комплексам в границах Памятника природы, подлежит возмещению в соответствии с утвержденными в установленном порядке таксами и методиками исчисления размера ущерба, а при их отсутствии – по фактическим затратам на их восстановление.

**Заместитель Председателя
Совета министров Республики Крым
руководитель Аппарата
Совета министров Республики Крым**



Л. ОПАНАСЮК

Приложение 1
к Положению
о памятнике природы
регионального значения
«Мыс Чауда»

Границы памятника природы регионального значения «Мыс Чауда»



Приложение 2
к Положению
о памятнике природы
регионального значения
«Мыс Чауда»

**Сведения о характерных точках границы памятника природы
регионального значения «Мыс Чауда»**

Система координат СК-63, система высот - Балтийская, 1977 г.

№ характерных точек границы	Координаты, м	
	X	Y
1	4975898.14	5326614.08
2	4975902.39	5326625.92
3	4975960.69	5326592.34
4	4976014.73	5326571.13
5	4976067.34	5326540.51
6	4976102.91	5326512.74
7	4976133.86	5326476.13
8	4976163.94	5326429.04
9	4976196.03	5326388.21
10	4976212.46	5326361.24
11	4976231.11	5326329.00
12	4976253.96	5326299.84
13	4976271.48	5326271.28
14	4976294.37	5326240.02
15	4976317.66	5326215.05
16	4976380.56	5326202.63
17	4976394.74	5326240.18
18	4976414.81	5326274.50
19	4976436.24	5326293.07
20	4976460.49	5326303.21
21	4976486.87	5326312.27
22	4976514.29	5326322.90
23	4976533.02	5326337.05
24	4976555.54	5326359.76
25	4976574.70	5326387.58
26	4976598.13	5326412.94
27	4976606.29	5326431.17
28	4976612.36	5326447.34
29	4976618.98	5326462.98
30	4976625.28	5326475.79
31	4976636.79	5326489.59
32	4976645.49	5326498.72
33	4976657.43	5326512.44
34	4976670.58	5326532.97
35	4976684.70	5326555.56
36	4976686.97	5326558.21

№ характерных точек границы	Координаты, м	
	X	Y
37	4976688.75	5326559.98
38	4976692.34	5326560.98
39	4976702.02	5326557.40
40	4976707.55	5326552.41
41	4976710.81	5326545.08
42	4976686.86	5326526.72
43	4976690.84	5326500.63
44	4976672.12	5326471.42
45	4976640.91	5326458.91
46	4976636.37	5326447.57
47	4976621.90	5326392.55
48	4976594.96	5326363.61
49	4976565.45	5326325.90
50	4976522.90	5326291.28
51	4976465.04	5326273.13
52	4976434.12	5326250.16
53	4976419.65	5326222.07
54	4976418.31	5326180.47
55	4976405.27	5326156.39
56	4976390.70	5326141.84
57	4976365.60	5326136.31
58	4976331.47	5326149.37
59	4976272.73	5326158.39
60	4976233.28	5326217.82
61	4976208.04	5326268.32
62	4976182.51	5326305.75
63	4976176.83	5326342.62
64	4976166.57	5326358.89
65	4976147.04	5326366.74
66	4976124.06	5326396.24
67	4976115.29	5326415.43
68	4976111.59	5326433.71
69	4976105.35	5326447.29
70	4976081.65	5326471.98
71	4976077.70	5326487.85
72	4976034.01	5326517.10
73	4975994.02	5326536.10
74	4975954.63	5326544.03
75	4975914.58	5326567.28
76	4975897.27	5326587.95
77	4975895.13	5326605.86

ПОЛОЖЕНИЕ О ПАМЯТНИКЕ ПРИРОДЫ РЕГИОНАЛЬНОГО ЗНАЧЕНИЯ РЕСПУБЛИКИ КРЫМ «КАРСТОВАЯ ШАХТА МАКСИМОВИЧА»

1. Общие положения

1.1. Памятник природы регионального значения «Карстовая шахта Максимовича» (далее – Памятник природы) в соответствии с распоряжением Совета министров Республики Крым от 05 февраля 2015 года № 69-р «Об утверждении Перечня особо охраняемых природных территорий регионального значения Республики Крым» является особо охраняемой природной территорией.

1.2. Памятник природы создан без ограничения срока действия.

1.3. Памятник природы находится в ведении Министерства экологии и природных ресурсов Республики Крым (далее – Минприроды Крыма).

1.4. Управление Памятником природы, выполнение работ и оказание услуг по обеспечению функционирования Памятника природы, а также мероприятий по сохранению биологического разнообразия и поддержанию в естественном состоянии природных комплексов и объектов на территории Памятника природы осуществляются Государственным автономным учреждением Республики Крым «Бахчисарайское лесное хозяйство» (далее – ГАУ РК «Бахчисарайское ЛХ»).

1.5. Общая площадь территории Памятника природы составляет 1 га.

2. Границы Памятника природы

2.1. Памятник природы расположен в Бахчисарайском районе на разломе Ай-Петринской яйлы, в квартале 75 (выделы 11 ч, 20 ч) Соколинского участкового лесничества Куйбышевского лесничества.

Границы Памятника природы определены в приложении 1 к настоящему Положению.

Сведения о характерных точках границы Памятника природы указаны в приложении 2 к настоящему Положению.

2.2. Границы и особенности режима особой охраны Памятника природы учитываются при разработке планов и перспектив экономического и социального развития, лесохозяйственных регламентов и проектов освоения лесов, подготовке документов территориального планирования, проведении инвентаризации земель.

2.3. Сведения о границах Памятника природы внесены в Единый государственный реестр недвижимости как зона с особыми условиями использования территории с присвоением учетного номера 90.01.2.31.

3. Цель создания и задачи Памятника природы

3.1. Памятник природы создан с целью охраны и сохранения в природном состоянии ценной в научном, эстетическом отношении карстовой полости (110 м длиной/ 113 м глубиной), украшенной карбонатными натеками и кристаллами с огромным глыбовым навалом в глубине.

3.2. Основными задачами памятника природы являются:
охрана и сохранение в природном состоянии ценной карстовой полости;
экологическое просвещение;
осуществление разрешенной рекреационной деятельности при соблюдении установленного режима особой охраны;
осуществление экологического мониторинга;
проведение научных исследований.

4. Режим особой охраны территории Памятника природы

4.1. На территории Памятника природы запрещается или ограничивается любая деятельность, если она противоречит целям его создания или причиняет вред природным комплексам и их компонентам.

4.2. На территории Памятника природы с целью обеспечения выполнения им основных задач по сохранению и охране природных комплексов **запрещается:**

- 1) строительство и размещение стационарных и временных сооружений, не связанных с выполнением задач, возложенных на Памятник природы;
- 2) нарушение почвенного покрова, проведение земляных работ и распашка земель, за исключением работ, связанных с осуществлением противопожарных мероприятий и проведением научных исследований;
- 3) проведение мелиоративных и любых других работ, которые могут привести к изменению гидрологического и гидрохимического режима;
- 4) проведение взрывных работ;
- 5) пользование недрами, за исключением случаев, предусмотренных действующим законодательством;
- 6) уничтожение и повреждение форм рельефа, натечных образований и геологических отслоений, сбор образцов горных пород и минералов, остатков ископаемой флоры и фауны (кроме сбора для научных целей в установленном законодательством порядке и по согласованию с ГАУ РК «Бахчисарайское ЛХ»);
- 7) засорение и загрязнение территории Памятника природы;
- 8) размещение скотомогильников, создание объектов размещения отходов и хранение радиоактивных, взрывчатых, токсичных, отравляющих и ядовитых веществ, отходов производства и потребления;

9) применение ядохимикатов, минеральных удобрений, химических средств защиты растений и стимуляторов роста без согласования в установленном законодательством порядке;

10) организация лагерей, мест отдыха, стоянок автотранспорта, разведение костров, пользование открытыми источниками огня, установка палаток;

11) проведение рубок, за исключением выборочных рубок, осуществляемых при уходе за лесами, вырубке погибших и поврежденных лесных насаждений, ликвидации последствий стихийных бедствий, расчистке дорог, а также в целях обеспечения противопожарной безопасности, которые проводятся в соответствии с нормативными правовыми актами Российской Федерации и Республики Крым;

12) осуществление заготовки и сбора недревесных лесных ресурсов, дикорастущих плодов, ягод, орехов, грибов, других пригодных для употребления в пищу лесных ресурсов, лекарственных растений, лесной подстилки, древесных соков, технического сырья, второстепенных лесных материалов (пней, луба, коры, почек, хвои и др.), за исключением заготовки гражданами таких ресурсов для собственных нужд;

13) разорение гнезд, нор, сбор яиц и пуха, кроме сбора в научных целях, который проводится в соответствии с требованиями действующего законодательства и по согласованию с ГАУ РК «Бахчисарайское ЛХ»;

14) нанесение на камни и деревья самовольных надписей и знаков;

15) проведение в пределах Памятника природы археологических полевых работ и работ по сохранению объектов культурного наследия (консервация, ремонт, реставрация, приспособление объектов культурного наследия для современного использования) без разрешения, предусмотренного законодательством в сфере охраны объектов культурного наследия;

16) уничтожение или повреждение информационных и охранных знаков, шлагбаумов, элементов благоустройства экскурсионных экологических маршрутов;

17) хозяйственная и иная деятельность, которая может оказать негативное воздействие на природные объекты и комплексы Памятника природы.

4.3. На территории Памятника природы в установленном порядке разрешается:

1) осуществление рекреационной и эколого-просветительской деятельности при соблюдении режима особой охраны Памятника природы и правил пожарной безопасности в лесах;

2) проведение научных исследований и производственных практик, использование природных ресурсов в научно-исследовательских целях, не разрушающих окружающую среду и не истощающих биологические ресурсы, в соответствии с научным обоснованием по согласованию с Минприроды Крыма и ГАУ РК «Бахчисарайское ЛХ»;

3) оказание ГАУ РК «Бахчисарайское ЛХ» платных услуг в соответствии с действующим законодательством;

4) осуществление противопожарных мероприятий;

5) ликвидация последствий и предупреждение возникновения чрезвычайных ситуаций техногенного (антропогенного) характера;

6) выполнение уборки аварийных деревьев, а также уборки неликвидной древесины в установленном законом порядке;

7) проведение ремонта и реконструкции существующих, а также строительство и размещение новых стационарных и временных сооружений, связанных с выполнением задач, возложенных на Памятник природы, по согласованию с Минприроды Крыма;

8) осуществление реконструкции и капитального ремонта существующих линейных сооружений в соответствии с действующим законодательством;

9) проведение в пределах Памятника природы археологических полевых работ и работ по сохранению объектов культурного наследия (консервация, ремонт, реставрация, приспособление объектов культурного наследия для современного использования) в порядке, установленном законодательством Российской Федерации;

10) иная деятельность, не противоречащая целям и задачам Памятника природы.

4.4. Проектная документация объектов, строительство и реконструкция которых допускаются настоящим Положением, подлежит государственной экологической экспертизе.

4.5. На территории Памятника природы хозяйственная и иная деятельность осуществляется с соблюдением настоящего Положения

5. Организация охраны территории Памятника природы

5.1. Государственный надзор в области охраны и использования особо охраняемых природных территорий осуществляется Минприроды Крыма при осуществлении регионального государственного экологического надзора в соответствии с законодательством Российской Федерации, Республики Крым в порядке, установленном Советом министров Республики Крым.

Государственный надзор в области охраны и использования особо охраняемых природных территорий может также осуществляться должностными лицами ГАУ РК «Бахчисарайское ЛХ» в соответствии с законодательством Российской Федерации, Республики Крым в порядке, установленном Советом министров Республики Крым.

5.2. Охрана территории Памятника природы, его природных комплексов и объектов обеспечивается ГАУ РК «Бахчисарайское ЛХ».

5.3. Ответственность за нарушение режима Памятника природы устанавливается в соответствии с законодательством Российской Федерации и Республики Крым.

5.4. Собственники, владельцы и пользователи земельных участков, которые расположены в границах Памятника природы, обязаны соблюдать установленный режим особой охраны Памятника природы и несут за его нарушение административную, уголовную и иную установленную законом ответственность.

5.5. Вред, причиненный природным объектам и комплексам в границах Памятника природы, подлежит возмещению в соответствии с утвержденными в

установленном порядке таксами и методиками исчисления размера ущерба, а при их отсутствии – по фактическим затратам на их восстановление.

**Заместитель Председателя
Совета министров Республики Крым –
руководитель Аппарата
Совета министров Республики Крым**



Л. ОПАНАСЮК

Приложение 1
к Положению
о памятнике природы
регионального значения
«Карстовая шахта Максимовича»

Границы памятника природы регионального значения «Карстовая шахта Максимовича»



Приложение 2
к Положению
о памятнике природы
регионального значения
«Карстовая шахта Максимовича»

**Сведения о характерных точках границы памятника природы
регионального значения
«Карстовая шахта Максимовича»**

Система координат СК-63, система высот - Балтийская, 1977 г.

№ характерных точек границы	Координаты, м	
	X	Y
1	4915481.95	5173592.28
2	4915555.09	5173660.49
3	4915486.89	5173733.62
4	4915413.75	5173665.42

Приложение 41
к постановлению Совета министров
Республики Крым
от «2» сентября 2018 г. № 480

ПОЛОЖЕНИЕ О ПАМЯТНИКЕ ПРИРОДЫ РЕГИОНАЛЬНОГО ЗНАЧЕНИЯ РЕСПУБЛИКИ КРЫМ «КРАСНЫЙ КАМЕНЬ»

1. Общие положения

1.1. Памятник природы регионального значения «Красный камень» (далее – Памятник природы) в соответствии с распоряжением Совета министров Республики Крым от 05 февраля 2015 года № 69-р «Об утверждении Перечня особо охраняемых природных территорий регионального значения Республики Крым» является особо охраняемой природной территорией.

1.2. В пределах Памятника природы в соответствии с постановлением Совета министров Республики Крым от 24 января 2017 года № 17 «Об отнесении объектов культурного наследия к объектам культурного наследия регионального значения и выявленным объектом культурного наследия» располагается выявленный объект культурного наследия «Укрепления Гелин-Кая: руины оборонительных стен и башни».

1.3. Памятник природы создан без ограничения срока действия.

1.4. Памятник природы находится в ведении Министерства экологии и природных ресурсов Республики Крым (далее – Минприроды Крыма).

1.5. Управление Памятником природы, выполнение работ и оказание услуг по обеспечению функционирования Памятника природы, а также мероприятий по сохранению биологического разнообразия и поддержанию в естественном состоянии природных комплексов и объектов на территории Памятника природы осуществляются Государственным автономным учреждением Республики Крым «Управление особо охраняемыми природными территориями Республики Крым» (далее – ГАУ РК «УООПТ РК»).

1.6. Общая площадь территории Памятника природы составляет 2 га.

2. Границы Памятника природы

2.1. Памятник природы расположен севернее села Краснокаменка городского округа Ялта Республики Крым.

Границы Памятника природы определены в приложении 1 к настоящему Положению.

Сведения о характерных точках границы Памятника природы указаны в приложении 2 к настоящему Положению.

2.2. Границы и особенности режима особой охраны Памятника природы учитываются при разработке планов и перспектив экономического и социального развития, подготовке документов территориального планирования, проведении инвентаризации земель.

2.3. Сведения о границах Памятника природы внесены в Единый государственный реестр недвижимости как зона с особыми условиями использования территории с присвоением учетного номера 90.25.2.14.

3. Цель создания и задачи Памятника природы

3.1. Памятник природы создан с целью охраны и сохранения в природном состоянии ценного в экологическом, научном, историко-культурном, эстетическом и эколого-просветительском отношении уникального яйлинского отторженца, сложенного мраморовидными известняками розово-красной расцветки.

3.2. Памятник природы создан для выполнения следующих задач:
охрана и сохранение в природном состоянии Памятника природы;
экологическое просвещение;
осуществление разрешенной рекреационной деятельности при соблюдении установленного режима особой охраны;
осуществление экологического мониторинга;
пропаганда горных видов спорта;
проведение научных исследований.

4. Режим особой охраны территории Памятника природы

4.1. На территории Памятника природы запрещается или ограничивается любая деятельность, если она противоречит целям его создания или причиняет вред природным комплексам и их компонентам.

4.2. На территории Памятника природы с целью обеспечения выполнения им основных задач по сохранению и охране природных комплексов **запрещается:**

1) строительство и размещение стационарных и временных сооружений, не связанных с выполнением задач, возложенных на Памятник природы и выявленный объект культурного наследия;

2) нарушение почвенного покрова, проведение земляных работ и распашка земель, за исключением работ, связанных с осуществлением противопожарных мероприятий и проведением научных исследований;

3) проведение мелиоративных и любых других работ, которые могут привести к изменению гидрологического и гидрохимического режима;

4) загрязнение и засорение территории Памятника природы и выявленного объекта культурного наследия;

5) пускание палов, выжигание растительности;

6) проведение взрывных работ;

7) пользование недрами;

8) уничтожение и повреждение форм рельефа и геологических отслоений, сбор образцов горных пород и минералов, остатков ископаемой флоры и фауны (кроме сбора для научных целей в установленном законодательством порядке и по согласованию с ГАУ РК «УООПТ РК»);

9) проведение разведывательных, подрывных работ, разработка всех видов полезных ископаемых, разрушение выходов на поверхность горных пород;

10) создание объектов размещения отходов производства и потребления, радиоактивных, химических, взрывчатых, токсичных, отравляющих и ядовитых веществ;

11) применение ядохимикатов, минеральных удобрений, химических средств защиты растений и стимуляторов роста без согласования в установленном законодательством порядке;

12) в целях обеспечения безопасности граждан проход вне установленных Минприроды Крыма экскурсионных экологических маршрутов, в том числе и скалолазных, без согласования с ГАУ РК «УООПТ РК»;

13) организация лагерей, мест отдыха, стоянок автотранспорта, разведение костров, пользование открытыми источниками огня, установка палаток за пределами специально предусмотренных для этих целей мест, утвержденных ГАУ РК «УООПТ РК» по согласованию с Минприроды Крыма;

14) проведение рубок, за исключением выборочных санитарных рубок, направленных на ликвидацию последствий стихийных бедствий, обеспечение противопожарной безопасности, расчистки экскурсионных экологических маршрутов, рубок в целях расчистки и сохранения выявленного объекта культурного наследия, а также просек для существующих линейных объектов (в том числе в случае их реконструкции), которые проводятся в соответствии с нормативными правовыми актами Российской Федерации и Республики Крым;

15) сенокошение;

16) осуществление заготовки и сбора недревесных лесных ресурсов, дикорастущих плодов, ягод, орехов, грибов, других пригодных для употребления в пищу лесных ресурсов, лекарственных растений, лесной подстилки, древесных соков, технического сырья, второстепенных лесных материалов (пней, луба, коры, почек, хвои и др.), за исключением заготовки гражданами таких ресурсов для собственных нужд;

17) уничтожение или существенные изменения видового состава растительного покрова, в том числе распашка, залесение, залужение участков;

18) разорение гнезд, нор, сбор яиц и пуха, кроме сбора в научных целях, который проводится в соответствии с требованиями действующего законодательства и по согласованию с ГАУ РК «УООПТ РК»;

19) обустройство загонов и птичников, прогон, проход и выпас сельскохозяйственных животных;

20) нанесение на камни и деревья самовольных надписей и знаков;

21) проведение в пределах Памятника природы и выявленного объекта культурного наследия археологических полевых работ и работ по сохранению объекта культурного наследия (консервация, ремонт, реставрация, приспособление объекта культурного наследия для современного использования) без разрешения, предусмотренного законодательством в сфере охраны объектов культурного наследия;

22) уничтожение или повреждение информационных и охранных знаков, шлагбаумов, элементов благоустройства;

23) хозяйственная и иная деятельность, которая может оказать негативное воздействие на природные объекты и комплексы Памятника природы и выявленный объект культурного наследия.

4.3. На территории Памятника природы в установленном порядке **разрешается:**

1) осуществление рекреационной и эколого-просветительской деятельности (в соответствии с научным обоснованием, при соблюдении режима особой охраны Памятника природы и выявленного объекта культурного наследия и правил пожарной безопасности в лесах), а также деятельности по популяризации выявленного объекта культурного наследия по согласованию в установленном законодательством порядке;

2) оказание ГАУ РК «УООПТ РК» платных услуг в соответствии с действующим законодательством;

3) реконструкция и капитальный ремонт существующих линейных сооружений в соответствии с действующим законодательством;

4) проведение научных исследований и производственных практик; использование природных ресурсов в научно-исследовательских целях, не разрушающих окружающую среду и не истощающих биологические ресурсы, в соответствии с научным обоснованием по согласованию с Минприроды Крыма и ГАУ РК «УООПТ РК»;

5) проведение спортивных, экологических акций и мероприятий по согласованию с Минприроды Крыма;

6) проведение занятий по альпинизму и скалолазанию на базе существующих скалодромов и специально подготовленных скалолазных и альпинистских маршрутов при соблюдении установленного режима особой охраны Памятника природы;

7) осуществление реконструкции существующих и создание новых скалолазных и альпинистских маршрутов по согласованию с Минприроды Крыма;

8) проведение в пределах Памятника природы и выявленного объекта культурного наследия археологических полевых работ и работ по сохранению объекта культурного наследия (консервация, ремонт, реставрация, приспособление объекта культурного наследия для современного использования) в порядке, установленном законодательством Российской Федерации;

9) ликвидация последствий и предупреждение возникновения чрезвычайных ситуаций техногенного (антропогенного) характера;

10) осуществление противопожарных мероприятий;

11) иная деятельность, не противоречащая целям и задачам Памятника природы и выявленного объекта культурного наследия.

4.4. Проектная документация объектов, строительство и реконструкция которых допускаются настоящим Положением, подлежит государственной экологической экспертизе.

4.5. На территории Памятника природы хозяйственная и иная деятельность осуществляется с соблюдением требований настоящего Положения.

5. Организация охраны территории Памятника природы

5.1. Государственный надзор в области охраны и использования особо охраняемых природных территорий осуществляется Минприроды Крыма при осуществлении регионального государственного экологического надзора в соответствии с законодательством Российской Федерации, Республики Крым в порядке, установленном Советом министров Республики Крым.

Государственный надзор в области охраны и использования особо охраняемых природных территорий может также осуществляться должностными лицами ГАУ РК «УООПТ РК» в соответствии с законодательством Российской Федерации, Республики Крым в порядке, установленном Советом министров Республики Крым.

5.2. Охрана территории Памятника природы, его природных комплексов и объектов обеспечивается ГАУ РК «УООПТ РК».

5.3. Ответственность за нарушение режима Памятника природы устанавливается в соответствии с законодательством Российской Федерации и Республики Крым.

5.4. Собственники, владельцы и пользователи земельных участков, которые расположены в границах Памятника природы, обязаны соблюдать установленный режим особой охраны Памятника природы и несут за его нарушение административную, уголовную и иную установленную законом ответственность.

5.5. Вред, причиненный природным объектам и комплексам в границах Памятника природы, подлежит возмещению в соответствии с утвержденными в установленном порядке таксами и методиками исчисления размера ущерба, а при их отсутствии – по фактическим затратам на их восстановление.

**Заместитель Председателя
Совета министров Республики Крым
руководитель Аппарата
Совета министров Республики Крым**



Л. ОПАНАСЮК

Приложение 1
к Положению
о памятнике природы
регионального значения
«Красный камень»

Границы памятника природы регионального значения «Красный камень»



Приложение 2
к Положению
о памятнике природы
регионального значения
«Красный камень»

**Сведения о характерных точках границы памятника природы
регионального значения «Красный камень»**

Система координат СК-63, система высот - Балтийская, 1977 г.

№ характерных точек границы	Координаты, м	
	Х	У
1	4928844.88	5203727.18
2	4928844.36	5203737.40
3	4928837.17	5203753.95
4	4928823.85	5203766.21
5	4928809.96	5203771.86
6	4928796.27	5203774.99
7	4928781.36	5203776.28
8	4928766.88	5203773.38
9	4928738.53	5203760.93
10	4928706.51	5203739.27
11	4928681.79	5203713.08
12	4928661.16	5203686.58
13	4928655.43	5203668.45
14	4928654.21	5203648.74
15	4928657.83	5203632.20
16	4928665.94	5203615.61
17	4928672.27	5203606.09
18	4928681.80	5203598.63
19	4928695.18	5203591.11
20	4928708.60	5203588.42
21	4928713.58	5203588.47
22	4928731.26	5203592.16
23	4928743.74	5203600.67
24	4928755.92	5203614.34
25	4928766.69	5203632.93
26	4928771.68	5203648.72
27	4928774.53	5203662.17
28	4928774.22	5203672.39
29	4928771.57	5203682.60
30	4928773.20	5203690.71
31	4928778.66	5203699.07
32	4928786.69	5203705.96
33	4928797.10	5203709.90
34	4928806.90	5203710.20
35	4928819.06	5203708.61

№ характерных точек границы	Координаты, м	
	X	Y
36	4928830.55	5203710.00
37	4928836.97	5203713.65
38	4928842.61	5203719.47

Приложение 42
к постановлению Совета министров
Республики Крым
от « 2 » *февраля* 2018 г. № *480*

ПОЛОЖЕНИЕ О ПАМЯТНИКЕ ПРИРОДЫ РЕГИОНАЛЬНОГО ЗНАЧЕНИЯ РЕСПУБЛИКИ КРЫМ «ЗМЕИНАЯ ПЕЩЕРА»

1. Общие положения

1.1. Памятник природы регионального значения «Змеиная пещера» (далее – Памятник природы) в соответствии с распоряжением Совета министров Республики Крым от 05 февраля 2015 года № 69-р «Об утверждении Перечня особо охраняемых природных территорий регионального значения Республики Крым» является особо охраняемой природной территорией.

1.2. В пределах Памятника природы в соответствии с постановлением Совета министров Республики Крым от 24 января 2017 года № 17 «Об отнесении объектов культурного наследия к объектам культурного наследия регионального значения и выявленным объектом культурного наследия» располагаются выявленные объекты культурного наследия «Укрепления «Городище «Змеиное», «Святилище в пещере «Змеиная».

1.3. Памятник природы создан без ограничения срока действия.

1.4. Памятник природы находится в ведении Министерства экологии и природных ресурсов Республики Крым (далее – Минприроды Крыма).

1.5. Управление Памятником природы, выполнение работ и оказание услуг по обеспечению функционирования Памятника природы, а также мероприятий по сохранению биологического разнообразия и поддержанию в естественном состоянии природных комплексов и объектов на территории Памятника природы осуществляются Государственным автономным учреждением Республики Крым «Симферопольское лесохозяйственное хозяйство» (далее – ГАУ РК «Симферопольское ЛОХ»).

1.6. Общая площадь территории Памятника природы составляет 1 га.

2. Границы Памятника природы

2.1. Памятник природы расположен в квартале 20 (выделы 1 ч, 4 ч, 6 ч, 10 ч, 11 ч) Партизанского участкового лесничества Симферопольского лесничества в районе с. Левадки Симферопольского района.

Границы Памятника природы определены в приложении 1 к настоящему Положению.

Сведения о характерных точках границы Памятника природы указаны в приложении 2 к настоящему Положению.

2.2. Границы и особенности режима особой охраны Памятника природы учитываются при разработке планов и перспектив экономического и

социального развития, лесохозяйственных регламентов и проектов освоения лесов, подготовке документов территориального планирования, проведении инвентаризации земель.

2.3. Сведения о границах Памятника природы внесены в Единый государственный реестр недвижимости как зона с особыми условиями использования территории с присвоением учетного номера 90.12.2.75.

3. Цель создания и задачи Памятника природы

3.1. Памятник природы создан с целью охраны и сохранения в природном состоянии ценной в научном, эстетическом отношении одной из самых больших карстовых полостей в Крымском предгорье (длина 310 м), разделенной глыбовыми завалами на 3 этажа, соединенные многочисленными вертикальными колодцами.

3.2. Основными задачами памятника природы являются:
охрана и сохранение в природном состоянии самой протяженной карстовой полости в Крымском предгорье;
экологическое просвещение;
осуществление разрешенной рекреационной деятельности при соблюдении установленного режима особой охраны;
осуществление экологического мониторинга;
проведение научных исследований.

4. Режим особой охраны территории Памятника природы

4.1. На территории Памятника природы запрещается или ограничивается любая деятельность, если она противоречит целям его создания или причиняет вред природным комплексам и их компонентам.

4.2. На территории Памятника природы с целью обеспечения выполнения им основных задач по сохранению и охране природных комплексов **запрещается:**

1) строительство и размещение стационарных и временных сооружений, не связанных с выполнением задач, возложенных на Памятник природы и выявленные объекты культурного наследия;

2) нарушение почвенного покрова, проведение земляных работ и распашка земель, за исключением работ, связанных с осуществлением противопожарных мероприятий и проведением научных исследований;

3) проведение мелиоративных и любых других работ, которые могут привести к изменению гидрологического и гидрохимического режима;

4) пускание палов, выжигание растительности;

5) проведение взрывных работ;

6) пользование недрами, за исключением случаев, предусмотренных действующим законодательством;

7) уничтожение и повреждение форм рельефа, натечных образований и геологических отслоений, сбор образцов горных пород и минералов, остатков ископаемой флоры и фауны (кроме сбора для научных целей в установленном

законодательством порядке и по согласованию с ГАУ РК «Симферопольское ЛОХ»);

8) засорение и загрязнение территории Памятника природы и выявленных объектов культурного наследия;

9) размещение скотомогильников, создание объектов размещения отходов и хранение радиоактивных, взрывчатых, токсичных, отравляющих и ядовитых веществ, отходов производства и потребления;

10) организация лагерей, мест отдыха, стоянок автотранспорта, разведение костров, пользование открытыми источниками огня, установка палаток;

11) проведение рубок, за исключением выборочных рубок, осуществляемых при уходе за лесами, вырубке погибших и поврежденных лесных насаждений, ликвидации последствий стихийных бедствий, расчистке дорог, просек для существующих линейных объектов (в том числе в случае их реконструкции), а также в целях обеспечения противопожарной безопасности, которые проводятся в соответствии с нормативными правовыми актами Российской Федерации и Республики Крым;

12) уничтожение или существенное изменение видового состава растительного покрова, в том числе распашка, залесение, залужение участков;

13) осуществление заготовки и сбора недревесных лесных ресурсов, дикорастущих плодов, ягод, орехов, грибов, других пригодных для употребления в пищу лесных ресурсов, лекарственных растений, лесной подстилки, древесных соков, технического сырья, второстепенных лесных материалов (пней, луба, коры, почек, хвои и др.), за исключением заготовки гражданами таких ресурсов для собственных нужд;

14) разорение гнезд, нор, сбор яиц и пуха, кроме сбора в научных целях, который проводится в соответствии с требованиями действующего законодательства и по согласованию с ГАУ РК «Симферопольское ЛОХ»;

15) обустройство загонов и птичников, прогон, проход и выпас сельскохозяйственных животных;

16) нанесение на камни и деревья самовольных надписей и знаков;

17) проведение в пределах Памятника природы и выявленных объектов культурного наследия археологических полевых работ и работ по сохранению объекта культурного наследия (консервация, ремонт, реставрация, приспособление объекта культурного наследия для современного использования) без разрешения, предусмотренного законодательством в сфере охраны объектов культурного наследия;

18) уничтожение или повреждение информационных и охранных знаков, шлагбаумов, элементов благоустройства экскурсионных экологических маршрутов;

19) хозяйственная и иная деятельность, которая может оказать негативное воздействие на природные объекты и комплексы Памятника природы и выявленные объекты культурного наследия.

4.3. На территории Памятника природы в установленном порядке разрешается:

1) осуществление рекреационной и эколого-просветительской деятельности (в соответствии с научным обоснованием, при соблюдении режима

особой охраны Памятника природы и выявленных объектов культурного наследия и правил пожарной безопасности в лесах), а также деятельности по популяризации выявленных объектов культурного наследия по согласованию в установленном законодательством порядке;

2) оказание ГАУ РК «Симферопольское ЛОХ» платных услуг в соответствии с действующим законодательством;

3) выполнение уборки аварийных деревьев, а также уборки неликвидной древесины в установленном законом порядке;

4) проведение ремонта и реконструкции существующих, а также строительство и размещение новых стационарных и временных сооружений, связанных с выполнением задач, возложенных на Памятник природы и выявленные объекты культурного наследия, по согласованию с Минприроды Крыма и Государственным комитетом по охране культурного наследия Республики Крым;

5) реконструкция и капитальный ремонт существующих линейных сооружений по согласованию с Минприроды Крыма и Государственным комитетом по охране культурного наследия Республики Крым;

6) осуществление противопожарных мероприятий;

7) проведение научных исследований и производственных практик, использование природных ресурсов в научно-исследовательских целях, не разрушающих окружающую среду и не истощающих биологические ресурсы, в соответствии с научным обоснованием по согласованию с Минприроды Крыма, ГАУ РК «Симферопольское ЛОХ» и Государственным комитетом по охране культурного наследия Республики Крым;

8) осуществление противопожарных мероприятий;

9) проведение в пределах Памятника природы и выявленных объектов культурного наследия археологических полевых работ и работ по сохранению объекта культурного наследия (консервация, ремонт, реставрация, приспособление объекта культурного наследия для современного использования) в установленном законодательством порядке;

10) иная деятельность, не противоречащая целям и задачам Памятника природы и выявленных объектов культурного наследия.

4.4. Проектная документация объектов, строительство и реконструкция которых допускаются настоящим Положением, подлежит государственной экологической экспертизе.

4.5. На территории Памятника природы и выявленных объектов культурного наследия хозяйственная и иная деятельность осуществляется с соблюдением настоящего Положения.

5. Организация охраны территории Памятника природы

5.1. Государственный надзор в области охраны и использования особо охраняемых природных территорий осуществляется Минприроды Крыма при осуществлении регионального государственного экологического надзора в соответствии с законодательством Российской Федерации, Республики Крым в порядке, установленном Советом министров Республики Крым.

Государственный надзор в области охраны и использования особо охраняемых природных территорий может также осуществляться должностными лицами ГАУ РК «Симферопольское ЛОХ» в соответствии с законодательством Российской Федерации, Республики Крым в порядке, установленном Советом министров Республики Крым.

5.2. Охрана территории Памятника природы, его природных комплексов и объектов обеспечивается ГАУ РК «Симферопольское ЛОХ».

5.3. Ответственность за нарушение режима Памятника природы устанавливается в соответствии с законодательством Российской Федерации и Республики Крым.

5.4. Собственники, владельцы и пользователи земельных участков, которые расположены в границах Памятника природы, обязаны соблюдать установленный режим особой охраны Памятника природы и несут за его нарушение административную, уголовную и иную установленную законом ответственность.

5.5. Вред, причиненный природному объекту и его комплексам подлежит возмещению в соответствии с утвержденными в установленном порядке таксами и методиками исчисления размера ущерба, а при их отсутствии – по фактическим затратам на их восстановление.

**Заместитель Председателя
Совета министров Республики Крым
руководитель Аппарата
Совета министров Республики Крым**



Л. ОПАНАСЮК

Приложение 1
к Положению о памятнике природы
регионального значения
«Змеиная пещера»

Границы памятника природы регионального значения «Змеиная пещера»



Приложение 2
к Положению
о памятнике природы
регионального значения
«Змеиная пещера»

**Сведения о характерных точках границы памятника природы
регионального значения «Змеиная пещера»**

Система координат СК-63, система высот - Балтийская, 1977 г.

№ характерных точек границы	Координаты, м	
	X	Y
1	4960208.83	5186570.65
2	4960297.15	5186591.00
3	4960272.38	5186698.51
4	4960184.05	5186678.16

Приложение 43
к постановлению Совета министров
Республики Крым
от «2» апреля 2018 г. № 480

ПОЛОЖЕНИЕ О ПАМЯТНИКЕ ПРИРОДЫ РЕГИОНАЛЬНОГО ЗНАЧЕНИЯ РЕСПУБЛИКИ КРЫМ «КУЧУК-ЛАМБАТСКИЙ КАМЕННЫЙ ХАОС»

1. Общие положения

1.1. Памятник природы регионального значения «Кучук-Ламбатский каменный хаос» (далее – Памятник природы) в соответствии с распоряжением Совета министров Республики Крым от 05 февраля 2015 года № 69-р «Об утверждении Перечня особо охраняемых природных территорий регионального значения Республики Крым» является особо охраняемой природной территорией.

1.2. Памятник природы создан без ограничения срока действия.

1.3. Памятник природы находится в ведении Министерства экологии и природных ресурсов Республики Крым (далее – Минприроды Крым).

1.4. Общая площадь территории Памятника природы составляет 5 га.

2. Границы Памятника природы

2.1. Памятник природы расположен в с. Кипарисное городского округа Алушта Республики Крым.

Границы Памятника природы определены в приложении 1 к настоящему Положению.

Сведения о характерных точках границы Памятника природы указаны в приложении 2 к настоящему Положению.

2.2. Границы и особенности режима особой охраны Памятника природы учитываются при разработке планов и перспектив экономического и социального развития, подготовке документов территориального планирования, проведении инвентаризации земель.

2.3. Сведения о границах Памятника природы внесены в Единый государственный реестр недвижимости как зона с особыми условиями использования территории с присвоением учетного номера 90.15.2.61.

3. Цель создания и задачи Памятника природы

3.1. Памятник природы создан с целью охраны и сохранения в природном состоянии ценного в научном, эстетическом отношении уникального нагромождения каменных глыб, являющихся эталоном динамики рельефа.

3.2. Основными задачами памятника природы являются:

охрана и сохранение в природном состоянии Памятника природы;
экологическое просвещение;

осуществление разрешенной рекреационной деятельности при соблюдении установленного режима особой охраны;
осуществление экологического мониторинга;
проведение научных исследований.

4. Режим особой охраны территории Памятника природы

4.1. На территории Памятника природы запрещается или ограничивается любая деятельность, если она противоречит целям его создания или причиняет вред природным комплексам и их компонентам.

4.2. На территории Памятника природы с целью обеспечения выполнения им основных задач по сохранению и охране природных комплексов **запрещается:**

- 1) строительство и размещение стационарных и временных сооружений, не связанных с выполнением задач, возложенных на Памятник природы;
- 2) нарушение почвенного покрова, проведение земляных работ и распашка земель, за исключением работ, связанных с осуществлением противопожарных мероприятий и проведением научных исследований;
- 3) проведение мелиоративных и любых других работ, которые могут привести к изменению гидрологического и гидрохимического режима;
- 4) пускание палов, выжигание растительности;
- 5) проведение взрывных работ;
- 6) пользование недрами;
- 7) уничтожение и повреждение форм рельефа и геологических отслоений, сбор образцов горных пород и минералов, остатков ископаемой флоры и фауны (кроме сбора для научных целей в установленном законодательством порядке и по согласованию с Минприроды Крыма);
- 8) замусоривание и загрязнение территории Памятника природы;
- 9) размещение скотомогильников, создание объектов размещения отходов и хранение радиоактивных, взрывчатых, токсичных, отравляющих и ядовитых веществ, отходов производства и потребления;
- 10) применение ядохимикатов, минеральных удобрений, химических средств защиты растений и стимуляторов роста без согласования в установленном законодательством порядке;
- 11) движение и стоянка транспортных средств (кроме транспорта экстренных, аварийных и надзорных служб, транспорта для проведения хозяйственных мероприятий, связанных с обеспечением функционирования Памятника природы), за исключением их движения по дорогам общего пользования и установленным Минприроды Крыма экскурсионным экологическим маршрутам и стоянки в специально отведенных и оборудованных для этих целей местах;
- 12) организация лагерей, мест отдыха, стоянок автотранспорта, разведение костров, пользование открытыми источниками огня, установка палаток за пределами специально предусмотренных для этих целей мест;
- 13) проведение рубок, за исключением выборочных санитарных рубок, направленных на ликвидацию последствий стихийных бедствий, обеспечение

противопожарной безопасности, расчистки экскурсионных экологических маршрутов, рубок в целях расчистки и сохранения объекта, обладающего признаками объекта культурного наследия, также просек для существующих линейных объектов (в том числе в случае их реконструкции), которые проводятся в соответствии с нормативными правовыми актами Российской Федерации и Республики Крым;

14) уничтожение или существенное изменение видового состава растительного покрова, в том числе распашка, залесение, залужение участков;

15) осуществление заготовки и сбора недревесных лесных ресурсов, дикорастущих плодов, ягод, орехов, грибов, других пригодных для употребления в пищу лесных ресурсов, лекарственных растений, лесной подстилки, древесных соков, технического сырья, второстепенных лесных материалов (пней, луба, коры, почек, хвои и др.), за исключением заготовки гражданами таких ресурсов для собственных нужд;

16) сенокошение;

17) разорение гнезд, нор, сбор яиц и пуха, кроме сбора в научных целях, который проводится в соответствии с требованиями действующего законодательства и по согласованию с Администрацией;

18) обустройство загонов и птичников, прогон, проход и выпас сельскохозяйственных животных;

19) нанесение на камни и деревья самовольных надписей и знаков;

20) проведение в пределах Памятника природы археологических полевых работ и работ по сохранению объектов культурного наследия (консервация, ремонт, реставрация, приспособление объектов культурного наследия для современного использования) без разрешения, предусмотренного законодательством в сфере охраны объектов культурного наследия;

21) уничтожение или повреждение информационных и охранных знаков, шлагбаумов, элементов благоустройства экскурсионных экологических маршрутов;

22) хозяйственная и иная деятельность, которая может оказать негативное воздействие на природные объекты и комплексы Памятника природы.

4.3. На территории Памятника природы в установленном порядке разрешается:

1) осуществление рекреационной и эколого-просветительской деятельности (в соответствии с научным обоснованием, при соблюдении режима особой охраны Памятника природы и правил пожарной безопасности в лесах);

2) проведение научных исследований и производственных практик, использование природных ресурсов в научно-исследовательских целях, не разрушающих окружающую среду и не истощающих биологические ресурсы, в соответствии с научным обоснованием, по согласованию с Минприроды Крыма;

3) осуществление противопожарных мероприятий;

4) ликвидация последствий и предупреждение возникновения чрезвычайных ситуаций техногенного (антропогенного) характера;

5) проведение очистки лесов от захламления по согласованию с Минприроды Крыма, которая проводится в случае возникновения угрозы

пожарной безопасности, а также появления очагов распространения вредных организмов или вредителей леса;

6) проведение ремонта и реконструкции существующих, а также строительство и размещение новых стационарных и временных сооружений, связанных с выполнением задач, возложенных на Памятник природы, по согласованию с Минприроды Крыма;

7) реконструкция и капитальный ремонт существующих линейных сооружений в соответствии с действующим законодательством;

8) проведение в пределах Памятника природы археологических полевых работ и работ по сохранению объектов культурного наследия (консервация, ремонт, реставрация, приспособление объектов культурного наследия для современного использования) в порядке, установленном законодательством Российской Федерации;

9) иная деятельность, не противоречащая целям и задачам Памятника природы.

4.4. Проектная документация объектов, строительство и реконструкция которых допускаются настоящим Положением, подлежит государственной экологической экспертизе.

4.5. На территории Памятника природы хозяйственная и иная деятельность осуществляется с соблюдением настоящего Положения.

5. Организация охраны территории Памятника природы

5.1. Государственный надзор в области охраны и использования особо охраняемых природных территорий осуществляется Минприроды Крыма при осуществлении регионального государственного экологического надзора в соответствии с законодательством Российской Федерации, Республики Крым в порядке, установленном Советом министров Республики Крым.

5.2. Ответственность за нарушение режима Памятника природы устанавливается в соответствии с законодательством Российской Федерации и Республики Крым.

5.3. Собственники, владельцы и пользователи земельных участков, которые расположены в границах Памятника природы, обязаны соблюдать установленный режим особой охраны Памятника природы и несут за его нарушение административную, уголовную и иную установленную законом ответственность.

5.4. Вред, причиненный природным объектам и комплексам в границах Памятника природы, подлежит возмещению в соответствии с утвержденными в установленном порядке таксами и методиками исчисления размера ущерба, а при их отсутствии – по фактическим затратам на их восстановление.

**Заместитель Председателя
Совета министров Республики Крым
руководитель Аппарата
Совета министров Республики Крым**



Л. ОПАНАСЮК

Приложение 1
к Положению
о памятнике природы
регионального значения
«Кучук-Ламбатский каменный хаос»

Границы памятника природы регионального значения «Кучук-Ламбатский каменный хаос»



Приложение 2
к Положению
о памятнике природы
регионального значения
«Кучук-Ламбатский каменный хаос»

**Сведения о характерных точках границы памятника природы
регионального значения
«Кучук-Ламбатский каменный хаос»**

Система координат СК-63, система высот - Балтийская, 1977 г.

№ характерных точек границы	Координаты, м	
	Х	У
1	4932253.77	5210349.55
2	4932250.18	5210356.82
3	4932227.58	5210409.35
4	4932205.32	5210466.27
5	4932197.47	5210510.74
6	4932194.56	5210533.11
7	4932195.02	5210540.37
8	4932197.12	5210557.24
9	4932202.32	5210559.80
10	4932194.16	5210576.99
11	4932171.75	5210591.42
12	4932146.16	5210603.00
13	4932131.74	5210609.81
14	4932116.54	5210607.81
15	4932099.33	5210602.20
16	4932082.93	5210598.23
17	4932068.12	5210599.44
18	4932060.76	5210594.43
19	4932050.74	5210607.77
20	4932040.78	5210623.04
21	4932036.12	5210600.64
22	4932043.46	5210575.53
23	4932061.26	5210517.05
24	4932088.95	5210385.22
25	4932105.80	5210344.29
26	4932200.62	5210326.60
Контур №1		
27	4932148.18	5209984.89
28	4932159.12	5210004.27
29	4932106.91	5210021.55
30	4932085.62	5210033.98
31	4932050.77	5210009.05
32	4932010.93	5209959.20
33	4932016.74	5209929.06

№ характерных точек границы	Координаты, м	
	X	Y
34	4932036.24	5209910.04
35	4932083.38	5209902.09
36	4932124.12	5209903.36
37	4932124.12	5209903.36
38	4932118.89	5209934.85
39	4932117.20	5209947.03
40	4932129.29	5209963.74
41	4932140.47	5209979.64

Приложение 44
к постановлению Совета министров
Республики Крым
от «2» октября 2018 г. № 480

**ПОЛОЖЕНИЕ
О ПАМЯТНИКЕ ПРИРОДЫ РЕГИОНАЛЬНОГО ЗНАЧЕНИЯ
РЕСПУБЛИКИ КРЫМ «УЧАСТОК ПОБЕРЕЖЬЯ МЕЖДУ
С. СОЛНЕЧНОГОРСКОЕ И С. МАЛОРЕЧЕНСКОЕ»**

1. Общие положения

1.1. Памятник природы регионального значения «Участок побережья между с. Солнечногорское и с. Малореченское» (далее – Памятник природы) в соответствии с распоряжением Совета министров Республики Крым от 05 февраля 2015 года № 69-р «Об утверждении Перечня особо охраняемых природных территорий регионального значения Республики Крым» является особо охраняемой природной территорией.

1.2. Памятник природы создан без ограничения срока действия.

1.3. Памятник природы находится в ведении Министерства экологии и природных ресурсов Республики Крым (далее — Минприроды Крыма).

1.4. Общая площадь территории Памятника природы составляет 5 га.

2. Границы Памятника природы

2.1. Памятник природы расположен в районе с. Солнечногорское и с. Малореченское городского округа Алушта Республики Крым.

Границы Памятника природы определены в приложении 1 к настоящему Положению.

Сведения о характерных точках границы Памятника природы указаны в приложении 2 к настоящему Положению.

2.2. Границы и особенности режима особой охраны Памятника природы учитываются при разработке планов и перспектив экономического и социального развития, подготовке документов территориального планирования, проведении инвентаризации земель.

2.3. Сведения о границах Памятника природы внесены в Единый государственный реестр недвижимости как зона с особыми условиями использования территории с присвоением учетного номера 90.15.2.60.

3. Цель создания и задачи Памятника природы

3.1. Памятник природы создан с целью охраны и сохранения в природном состоянии ценной в научном, эстетическом отношении участка отложений, обнажившихся в береговом обрыве и частично затопленных морем вследствие абразии с костными останками древних животных, обитавших в Крыму.

3.2. Основными задачами памятника природы являются:

охрана и сохранение в природном состоянии Памятника природы;
экологическое просвещение;
осуществление разрешенной рекреационной деятельности при
соблюдении установленного режима особой охраны;
осуществление экологического мониторинга;
проведение научных исследований.

4. Режим особой охраны территории Памятника природы

4.1. На территории Памятника природы запрещается или ограничивается любая деятельность, если она противоречит целям его создания или причиняет вред природным комплексам и их компонентам.

4.2. На территории Памятника природы с целью обеспечения выполнения им основных задач по сохранению и охране природных комплексов **запрещается:**

1) строительство и размещение стационарных и временных сооружений, не связанных с выполнением задач, возложенных на Памятник природы;

2) нарушение почвенного покрова, проведение земляных работ и распашка земель, за исключением работ, связанных с осуществлением противопожарных мероприятий и проведением научных исследований;

3) проведение мелиоративных и любых других работ, которые могут привести к изменению гидрологического и гидрохимического режима;

4) загрязнение и замусоривание территории и акватории Памятника природы;

5) пускание палов, выжигание растительности;

6) проведение взрывных работ;

7) пользование недрами;

8) уничтожение и повреждение форм рельефа и геологических отслоений, сбор образцов горных пород и минералов, остатков ископаемой флоры и фауны (кроме сбора для научных целей в установленном законодательством порядке и по согласованию с Администрацией;

9) создание объектов размещения отходов производства и потребления, радиоактивных, химических, взрывчатых, токсичных, отравляющих и ядовитых веществ;

10) применение ядохимикатов, минеральных удобрений, химических средств защиты растений и стимуляторов роста без согласования в установленном законодательством порядке;

11) движение и стоянка транспортных средств (кроме транспорта экстренных, аварийных и надзорных служб, транспорта для проведения хозяйственных мероприятий, связанных с обеспечением функционирования Памятника природы) без согласования с Минприроды Крыма, за исключением их движения по дорогам общего пользования и установленным Минприроды Крыма экскурсионным экологическим маршрутам и стоянки в специально отведенных и оборудованных для этих целей местах;

12) организация лагерей, мест отдыха, стоянок автотранспорта, разведение костров, пользование открытыми источниками огня, установка палаток за

пределами специально предусмотренных для этих целей мест, утвержденных Минприроды Крыма;

13) проведение рубок, за исключением выборочных санитарных рубок, направленных на ликвидацию последствий стихийных бедствий, обеспечение противопожарной безопасности, расчистки экскурсионных экологических маршрутов, просек для существующих линейных объектов (в том числе в случае их реконструкции), которые проводятся в соответствии с нормативными правовыми актами Российской Федерации и Республики Крым;

14) сенокошение;

15) осуществление заготовки и сбора недревесных лесных ресурсов, дикорастущих плодов, ягод, орехов, грибов, других пригодных для употребления в пищу лесных ресурсов, лекарственных растений, лесной подстилки, древесных соков, технического сырья, второстепенных лесных материалов (пней, луба, коры, почек, хвои и др.), за исключением заготовки гражданами таких ресурсов для собственных нужд;

16) разорение гнезд, нор, сбор яиц и пуха, кроме сбора в научных целях, который проводится в соответствии с требованиями действующего законодательства и по согласованию с Минприроды Крыма;

17) обустройство загонов и птичников, прогон, проход и выпас сельскохозяйственных животных;

18) нанесение на камни и деревья самовольных надписей и знаков;

19) проведение в пределах Памятника природы археологических полевых работ и работ по сохранению объектов культурного наследия (консервация, ремонт, реставрация, приспособление объектов культурного наследия для современного использования) без разрешения, предусмотренного законодательством в сфере охраны объектов культурного наследия;

20) уничтожение или повреждение информационных и охранных знаков, шлагбаумов, элементов благоустройства экскурсионных экологических маршрутов;

21) хозяйственная и иная деятельность, которая может оказать негативное воздействие на природные объекты и комплексы Памятника природы и объект, обладающий признаками объекта культурного наследия.

4.3. На территории Памятника природы в установленном порядке разрешается:

1) осуществление рекреационной и эколого-просветительской деятельности (в соответствии с научным обоснованием, при соблюдении режима особой охраны Памятника природы и правил пожарной безопасности в лесах);

2) проведение научных исследований и производственных практик, использование природных ресурсов в научно-исследовательских целях, не разрушающих окружающую среду и не истощающих биологические ресурсы, в соответствии с научным обоснованием, по согласованию с Минприроды Крыма;

3) ликвидация последствий и предупреждение возникновения чрезвычайных ситуаций техногенного (антропогенного) характера;

4) проведение ремонта и реконструкции существующих, а также строительство и размещение новых стационарных и временных сооружений,

связанных с выполнением задач, возложенных на Памятник природы, по согласованию с Минприроды Крыма;

5) реконструкция и капитальный ремонт существующих линейных сооружений в соответствии с действующим законодательством;

6) осуществление противопожарных мероприятий;

7) проведение в пределах Памятника природы и объекта, обладающего признаками объекта культурного наследия, археологических полевых работ и работ по сохранению объектов культурного наследия (консервация, ремонт, реставрация, приспособление объектов культурного наследия для современного использования) по согласованию в установленном законодательством порядке;

8) иная деятельность, не противоречащая целям и задачам Памятника природы.

4.4. Проектная документация объектов, строительство и реконструкция которых допускаются настоящим Положением, подлежит государственной экологической экспертизе.

4.5. На территории Памятника природы хозяйственная и иная деятельность осуществляется с соблюдением настоящего Положения.

5. Организация охраны территории Памятника природы

5.1. Государственный надзор в области охраны и использования особо охраняемых природных территорий осуществляется Минприроды Крыма при осуществлении регионального государственного экологического надзора в соответствии с законодательством Российской Федерации, Республики Крым в порядке, установленном Советом министров Республики Крым.

5.2. Ответственность за нарушение режима Памятника природы устанавливается в соответствии с законодательством Российской Федерации и Республики Крым.

5.3. Собственники, владельцы и пользователи земельных участков, которые расположены в границах Памятника природы, обязаны соблюдать установленный режим особой охраны Памятника природы и несут за его нарушение административную, уголовную и иную установленную законом ответственность.

5.4. Вред, причиненный природным объектам и комплексам в границах Памятника природы, подлежит возмещению в соответствии с утвержденными в установленном порядке таксами и методиками исчисления размера ущерба, а при их отсутствии – по фактическим затратам на их восстановление.

**Заместитель Председателя
Совета министров Республики Крым –
руководитель Аппарата
Совета министров Республики Крым**



Л. ОПАНАСЮК

Приложение 1
к Положению о памятнике природы
регионального значения
«Участок побережья между
с. Солнечногорское и
с. Малореченское»

**Границы памятника природы регионального значения «Участок
побережья между с. Солнечногорское и с. Малореченское»**



Приложение 2
к Положению
о памятнике природы
регионального значения
«Участок побережья между
с. Солнечногорское и
с. Малореченское»

**Сведения о характерных точках границы памятника природы
регионального значения
«Участок побережья между с. Солнечногорское и с. Малореченское»**

Система координат СК-63, система высот - Балтийская, 1977 г.

№ характерных точек границы	Координаты, м	
	X	Y
1	4948839.08	5225007.36
2	4948858.59	5225034.74
3	4948906.92	5225133.20
4	4948920.40	5225153.00
5	4948925.37	5225160.21
6	4948931.19	5225169.94
7	4948937.80	5225188.73
8	4948944.40	5225215.84
9	4948946.55	5225224.22
10	4948949.39	5225235.25
11	4948958.18	5225261.66
12	4948961.36	5225266.55
13	4948965.72	5225285.51
14	4948960.58	5225302.93
15	4948956.53	5225331.35
16	4948953.47	5225340.41
17	4948950.51	5225353.08
18	4948925.75	5225419.47
19	4948925.40	5225418.12
20	4948923.68	5225414.33
21	4948913.14	5225415.13
22	4948915.52	5225409.92
23	4948915.84	5225402.59
24	4948919.26	5225399.12
25	4948909.89	5225373.55
26	4948903.28	5225361.11
27	4948885.68	5225335.50
28	4948868.97	5225293.38
29	4948867.23	5225267.73
30	4948866.23	5225218.00
31	4948847.91	5225181.92
32	4948801.69	5225122.66

№ характерных точек границы	Координаты, м	
	X	Y
33	4948782.12	5225098.00
34	4948738.94	5225069.72
35	4948722.27	5225049.72
36	4948704.29	5225032.17
37	4948690.47	5224992.94
38	4948689.14	5224989.09
39	4948669.94	5224953.02
40	4948669.00	5224914.78
41	4948709.41	5224906.58
42	4948731.16	5224868.79
43	4948759.81	5224901.68
44	4948770.54	5224914.00
45	4948783.68	5224929.08
46	4948793.42	5224940.26
47	4948810.60	5224959.99
48	4948806.81	5224975.79
49	4948818.72	5224994.32
50	4948826.88	5224996.57

ПОЛОЖЕНИЕ О ПАМЯТНИКЕ ПРИРОДЫ РЕГИОНАЛЬНОГО ЗНАЧЕНИЯ РЕСПУБЛИКИ КРЫМ «ПЕЩЕРА СЮНДЮРЛЮ»

1. Общие положения

1.1. Памятник природы регионального значения «Пещера Сюндюрлю» (далее – Памятник природы) в соответствии с распоряжением Совета министров Республики Крым от 05 февраля 2015 года № 69-р «Об утверждении Перечня особо охраняемых природных территорий регионального значения Республики Крым» является особо охраняемой природной территорией.

1.2. В пределах Памятника природы в соответствии с постановлением Совета министров Республики Крым от 24 января 2017 года № 17 «Об отнесении объектов культурного наследия к объектам культурного наследия регионального значения и выявленным объектом культурного наследия» располагается выявленный объект культурного наследия «Святылище в пещере Сюндюрлю».

1.3. В соответствии с решением исполнительного комитета Севастопольского городского совета от 21.12.1975 № 856 выявленный объект культурного наследия «Святылище в пещере Сюндюрлю» поставлен на государственный учет.

1.4. Памятник природы создан без ограничения срока действия.

1.3. Памятник природы находится в ведении Министерства экологии и природных ресурсов Республики Крым (далее — Минприроды Крыма).

1.4. Управление Памятником природы, выполнение работ и оказание услуг по обеспечению функционирования Памятника природы, а также мероприятий по сохранению биологического разнообразия и поддержанию в естественном состоянии природных комплексов и объектов на территории Памятника природы осуществляются Государственным автономным учреждением Республики Крым «Бахчисарайское лесное хозяйство» (далее – ГАУ РК «Бахчисарайское ЛХ»).

1.5. Общая площадь территории Памятника природы составляет 1 га.

2. Границы Памятника природы

2.1. Памятник природы расположен на северном склоне хребта Сюндюрлю – одного из отрогов Ай-Петринского нагорья, в квартале 78 (выделы 15 ч, 18 ч) Куйбышевского участкового лесничества Куйбышевского лесничества, в районе с. Поляна Бахчисарайского района Республики Крым.

Границы Памятника природы определены в приложении 1 к настоящему Положению.

Сведения о характерных точках границы Памятника природы указаны в приложении 2 к настоящему Положению.

2.2. Границы и особенности режима особой охраны Памятника природы учитываются при разработке планов и перспектив экономического и социального развития, лесохозяйственных регламентов и проектов освоения лесов, подготовке документов территориального планирования, проведении инвентаризации земель.

2.3. Сведения о границах Памятника природы внесены в Единый государственный реестр недвижимости как зона с особыми условиями использования территории с присвоением учетного номера 90.01.2.28.

3. Цель создания и задачи Памятника природы

3.1. Памятник природы создан с целью охраны и сохранения в природном состоянии ценной в научном, эстетическом отношении карстовой полости (175 м длиной/ 35 м глубиной).

3.2. Основными задачами памятника природы являются:
охрана и сохранение в природном состоянии пещеры Сюдюрлю;
экологическое просвещение;
осуществление разрешенной рекреационной деятельности при соблюдении установленного режима особой охраны;
осуществление экологического мониторинга;
проведение научных исследований.

4. Режим особой охраны территории Памятника природы

4.1. На территории Памятника природы запрещается или ограничивается любая деятельность, если она противоречит целям его создания или причиняет вред природным комплексам и их компонентам.

4.2. На территории Памятника природы с целью обеспечения выполнения им основных задач по сохранению и охране природных комплексов **запрещается:**

1) строительство и размещение стационарных и временных сооружений, не связанных с выполнением задач, возложенных на Памятник природы и выявленный объект культурного наследия;

2) нарушение почвенного покрова, проведение земляных работ и распашка земель, за исключением работ, связанных с осуществлением противопожарных мероприятий и проведением научных исследований;

3) проведение мелиоративных и любых других работ, которые могут привести к изменению гидрологического и гидрохимического режима;

4) пускание палов, выжигание растительности;

5) проведение взрывных работ;

6) пользование недрами, за исключением случаев, предусмотренных действующим законодательством;

7) уничтожение и повреждение форм рельефа, натечных образований и геологических отслоений, сбор образцов горных пород и минералов, остатков

ископаемой флоры и фауны (кроме сбора для научных целей в установленном законодательством порядке и по согласованию с ГАУ РК «Бахчисарайское ЛХ»);

8) засорение и загрязнение территории Памятника природы и выявленного объекта культурного наследия;

9) размещение скотомогильников, создание объектов размещения отходов и хранение радиоактивных, взрывчатых, токсичных, отравляющих и ядовитых веществ, отходов производства и потребления;

10) организация лагерей, мест отдыха, стоянок автотранспорта, разведение костров, пользование открытыми источниками огня, установка палаток;

11) проведение рубок, за исключением выборочных рубок, осуществляемых при уходе за лесами, вырубке погибших и поврежденных лесных насаждений, ликвидации последствий стихийных бедствий, расчистке экскурсионных экологических маршрутов, дорог, просек для существующих линейных объектов (в том числе в случае их реконструкции), а также в целях обеспечения противопожарной безопасности, которые проводятся в соответствии с нормативными правовыми актами Российской Федерации и Республики Крым;

12) уничтожение или существенное изменение видового состава растительного покрова, в том числе распахка, залесение, залужение участков;

13) разорение гнезд, нор, сбор яиц и пуха, кроме сбора в научных целях, который проводится в соответствии с требованиями действующего законодательства и по согласованию с ГАУ РК «Бахчисарайское ЛХ»;

14) обустройство загонов и птичников, прогон, проход и выпас сельскохозяйственных животных;

15) нанесение на камни и деревья самовольных надписей и знаков;

16) проведение в пределах Памятника природы и выявленного объекта культурного наследия археологических полевых работ и работ по сохранению объекта культурного наследия (консервация, ремонт, реставрация, приспособление объекта культурного наследия для современного использования) без разрешения, предусмотренного законодательством в сфере охраны объектов культурного наследия;

17) уничтожение или повреждение информационных и охранных знаков, шлагбаумов, элементов благоустройства экскурсионных экологических маршрутов;

18) хозяйственная и иная деятельность, которая может оказать негативное воздействие на природные объекты и комплексы Памятника природы и выявленный объект культурного наследия.

4.3. На территории Памятника природы в установленном порядке разрешается:

1) осуществление рекреационной и эколого-просветительской деятельности при соблюдении режима особой охраны Памятника природы и выявленного объекта культурного наследия и правил пожарной безопасности в лесах, а также деятельности по популяризации выявленных объектов культурного наследия по согласованию в установленном законодательством порядке;

2) оказание ГАУ РК «Бахчисарайское ЛХ» платных услуг в соответствии с действующим законодательством;

3) выполнение уборки аварийных деревьев, а также уборки неликвидной древесины в установленном законом порядке;

4) осуществление противопожарных мероприятий;

5) проведение научных исследований и производственных практик, использование природных ресурсов в научно-исследовательских целях, не разрушающих окружающую среду и не истощающих биологические ресурсы, в соответствии с научным обоснованием по согласованию с Минприроды Крыма и ГАУ РК «Бахчисарайское ЛХ»;

6) осуществление противопожарных мероприятий;

7) проведение ремонта и реконструкции существующих, а также строительство и размещение новых стационарных и временных сооружений, связанных с выполнением задач, возложенных на Памятник природы и выявленный объект культурного наследия, в установленном законодательством порядке;

8) реконструкция и капитальный ремонт существующих линейных сооружений в соответствии с действующим законодательством;

9) проведение в пределах Памятника природы и выявленного объекта культурного наследия археологических полевых работ и работ по сохранению объекта культурного наследия (консервация, ремонт, реставрация, приспособление объекта культурного наследия для современного использования) в порядке, установленном законодательством Российской Федерации;

10) иная деятельность, не противоречащая целям и задачам Памятника природы и выявленного объекта культурного наследия.

4.4. Проектная документация объектов, строительство и реконструкция которых допускаются настоящим Положением, подлежит государственной экологической экспертизе.

4.5. На территории Памятника природы хозяйственная и иная деятельность осуществляется с соблюдением настоящего Положения.

5. Организация охраны территории Памятника природы

5.1. Государственный надзор в области охраны и использования особо охраняемых природных территорий осуществляется Минприроды Крыма при осуществлении регионального государственного экологического надзора в соответствии с законодательством Российской Федерации, Республики Крым в порядке, установленном Советом министров Республики Крым.

Государственный надзор в области охраны и использования особо охраняемых природных территорий может также осуществляться должностными лицами ГАУ РК «Бахчисарайское ЛХ» в соответствии с законодательством Российской Федерации, Республики Крым в порядке, установленном Советом министров Республики Крым.

5.2. Охрана территории Памятника природы, его природных комплексов и объектов обеспечивается ГАУ РК «Бахчисарайское ЛХ».

5.3. Ответственность за нарушение режима Памятника природы устанавливается в соответствии с законодательством Российской Федерации и Республики Крым.

5.4. Собственники, владельцы и пользователи земельных участков, которые расположены в границах Памятника природы, обязаны соблюдать установленный режим особой охраны Памятника природы и несут за его нарушение административную, уголовную и иную установленную законом ответственность.

5.5. Вред, причиненный природному объекту и его комплексам, подлежит возмещению в соответствии с утвержденными в установленном порядке таксами и методиками исчисления размера ущерба, а при их отсутствии – по фактическим затратам на их восстановление.

**Заместитель Председателя
Совета министров Республики Крым
руководитель Аппарата
Совета министров Республики Крым**



Л. ОПАНАСЮК

Приложение 1
к Положению
о памятнике природы
регионального значения
«Пещера Сюдюрлю»

**Границы памятника природы регионального значения
«Пещера Сюдюрлю»**



Приложение 2
к Положению
о памятнике природы
регионального значения
«Пещера Сюдюрлю»

**Сведения о характерных точках границы памятника природы
регионального значения «Пещера Сюдюрлю»**

Система координат СК-63, система высот - Балтийская, 1977 г.

№ характерных точек границы	Координаты, м	
	Х	У
1	4922230.51	5171954.42
2	4922168.30	5172108.78
3	4922111.36	5172086.76
4	4922174.87	5171933.64

Приложение 46
к постановлению Совета министров
Республики Крым
от « 2 » *октября* 2018 г. № *480*

ПОЛОЖЕНИЕ О ПАМЯТНИКЕ ПРИРОДЫ РЕГИОНАЛЬНОГО ЗНАЧЕНИЯ РЕСПУБЛИКИ КРЫМ «ПЕЩЕРА МАН»

1. Общие положения

1.1. Памятник природы регионального значения «Пещера МАН» (далее – Памятник природы) в соответствии с распоряжением Совета министров Республики Крым от 05 февраля 2015 года № 69-р «Об утверждении Перечня особо охраняемых природных территорий регионального значения Республики Крым» является особо охраняемой природной территорией.

1.2. В пределах Памятника природы в соответствии с постановлением Совета министров Республики Крым от 24 января 2017 года № 17 «Об отнесении объектов культурного наследия к объектам культурного наследия регионального значения и выявленным объектом культурного наследия» располагается объект, обладающий признаками объекта культурного наследия «Святылище в пещере МАН».

1.3. Памятник природы создан без ограничения срока действия.

1.4. Памятник природы находится в ведении Министерства экологии и природных ресурсов Республики Крым (далее – Минприроды Крыма).

1.5. Управление Памятником природы, выполнение работ и оказание услуг по обеспечению функционирования Памятника природы, а также мероприятий по сохранению биологического разнообразия и поддержанию в естественном состоянии природных комплексов и объектов на территории Памятника природы осуществляются Государственным автономным учреждением Республики Крым «Симферопольское лесохозяйственное хозяйство» (далее – ГАУ РК «Симферопольское ЛОХ»).

1.6. Общая площадь территории Памятника природы составляет 1 га.

2. Границы Памятника природы

2.1. Памятник природы расположен на западных отрогах горы Северная Демерджи в 58 квартале (выдел 4 ч) Перевальненского участкового лесничества Симферопольского лесничества, на территории городского округа Алушта Республики Крым.

Границы Памятника природы определены в приложении 1 к настоящему Положению.

Сведения о характерных точках границы Памятника природы указаны в приложении 2 к настоящему Положению.

2.2. Границы и особенности режима особой охраны Памятника природы учитываются при разработке планов и перспектив экономического и социального развития, лесохозяйственных регламентов и проектов освоения лесов, подготовке документов территориального планирования, проведении инвентаризации земель.

2.3. Сведения о границах Памятника природы внесены в Единый государственный реестр недвижимости как зона с особыми условиями использования территории с присвоением учетного номера 90.12.2.77.

3. Цель создания и задачи Памятника природы

3.1. Памятник природы создан с целью охраны и сохранения в природном состоянии ценной в научном, эстетическом отношении пещеры, состоящей из верхней и нижней галереи, соединенных 32-х метровым колодцем.

3.2. Основными задачами памятника природы являются:

охрана и сохранение в природном состоянии пещеры МАН (Малой академии наук);

экологическое просвещение;

осуществление разрешенной рекреационной деятельности при соблюдении установленного режима особой охраны;

осуществление экологического мониторинга;

проведение научных исследований.

4. Режим особой охраны территории Памятника природы

4.1. На территории Памятника природы запрещается или ограничивается любая деятельность, если она противоречит целям его создания или причиняет вред природным комплексам и их компонентам.

4.2. На территории Памятника природы с целью обеспечения выполнения им основных задач по сохранению и охране природных комплексов запрещается:

1) строительство и размещение стационарных и временных сооружений, не связанных с выполнением задач, возложенных на Памятник природы и объект, обладающий признаками объекта культурного наследия;

2) нарушение почвенного покрова, проведение земляных работ и распашка земель, за исключением работ, связанных с осуществлением противопожарных мероприятий и проведением научных исследований;

3) проведение мелиоративных и любых других работ, которые могут привести к изменению гидрологического и гидрохимического режима;

4) пускание палов, выжигание растительности;

5) проведение взрывных работ;

6) пользование недрами, за исключением случаев, предусмотренных действующим законодательством;

7) уничтожение и повреждение форм рельефа, натечных образований и геологических отслоений, сбор образцов горных пород и минералов, остатков ископаемой флоры и фауны (кроме сбора для научных целей в установленном

законодательством порядке и по согласованию с ГАУ РК «Симферопольское ЛОХ»);

8) засорение и загрязнение территории Памятника природы и объекта, обладающего признаками объекта культурного наследия;

9) размещение скотомогильников, создание объектов размещения отходов и хранение радиоактивных, взрывчатых, токсичных, отравляющих и ядовитых веществ, отходов производства и потребления;

10) организация лагерей, мест отдыха, стоянок автотранспорта, разведение костров, пользование открытыми источниками огня, установка палаток;

11) проведение рубок, за исключением выборочных рубок, осуществляемых при уходе за лесами, вырубке погибших и поврежденных лесных насаждений, ликвидации последствий стихийных бедствий, расчистке экскурсионных экологических маршрутов, дорог, просек для существующих линейных объектов (в том числе в случае их реконструкции), а также в целях обеспечения противопожарной безопасности, которые проводятся в соответствии с нормативными правовыми актами Российской Федерации и Республики Крым;

12) уничтожение или существенное изменение видового состава растительного покрова, в том числе распашка, залесение, залужение участков;

13) осуществление заготовки и сбора недревесных лесных ресурсов, дикорастущих плодов, ягод, орехов, грибов, других пригодных для употребления в пищу лесных ресурсов, лекарственных растений, лесной подстилки, древесных соков, технического сырья, второстепенных лесных материалов (пней, луба, коры, почек, хвои и др.), за исключением заготовки гражданами таких ресурсов для собственных нужд;

14) разорение гнезд, нор, сбор яиц и пуха, кроме сбора в научных целях, который проводится в соответствии с требованиями действующего законодательства и по согласованию с ГАУ РК «Симферопольское ЛОХ»;

15) обустройство загонов и птичников, прогон, проход и выпас сельскохозяйственных животных;

16) нанесение на камни и деревья самовольных надписей и знаков;

17) проведение в пределах Памятника природы и объекта, обладающего признаками объекта культурного наследия, археологических полевых работ и работ по сохранению объекта культурного наследия (консервация, ремонт, реставрация, приспособление объекта культурного наследия для современного использования) без согласования в установленном законодательством порядке;

18) уничтожение или повреждение информационных и охранных знаков, шлагбаумов, элементов благоустройства экскурсионных экологических маршрутов;

19) хозяйственная и иная деятельность, которая может оказать негативное воздействие на природные объекты и комплексы Памятника природы и объект, обладающий признаками объекта культурного наследия.

4.3. На территории Памятника природы в установленном порядке разрешается:

1) осуществление рекреационной и эколого-просветительской деятельности (в соответствии с научным обоснованием, при соблюдении режима

особой охраны Памятника природы и объекта, обладающего признаками объекта культурного наследия, и правил пожарной безопасности в лесах), а также деятельности по популяризации объекта, обладающего признаками объекта культурного наследия Республики Крым, по согласованию в установленном законодательством порядке;

2) оказание ГАУ РК «Симферопольское ЛОХ» платных услуг в соответствии с действующим законодательством;

3) осуществление противопожарных мероприятий;

4) проведение научных исследований и производственных практик, использование природных ресурсов в научно-исследовательских целях, не разрушающих окружающую среду и не истощающих биологические ресурсы, в соответствии с научным обоснованием по согласованию с Минприроды Крыма и ГАУ РК «Симферопольское ЛОХ»;

5) проведение ремонта и реконструкции существующих, а также строительство и размещение новых стационарных и временных сооружений, связанных с выполнением задач, возложенных на Памятник природы и объект, обладающий признаками объекта культурного наследия, по согласованию в установленном законодательством порядке;

6) реконструкция и капитальный ремонт существующих линейных сооружений в соответствии с действующим законодательством;

7) выполнение уборки аварийных деревьев, а также уборки неликвидной древесины в установленном законом порядке;

8) проведение в пределах Памятника природы и объекта, обладающего признаками объекта культурного наследия, археологических полевых работ и работ по сохранению объекта культурного наследия (консервация, ремонт, реставрация, приспособление объекта культурного наследия для современного использования) в установленном законодательством порядке;

9) иная деятельность, не противоречащая целям и задачам Памятника природы и объекта, обладающего признаками объекта культурного наследия.

4.4. Проектная документация объектов, строительство и реконструкция которых допускаются настоящим Положением, подлежит государственной экологической экспертизе.

4.5. На территории Памятника природы хозяйственная и иная деятельность осуществляется с соблюдением настоящего Положения.

5. Организация охраны территории Памятника природы

5.1. Государственный надзор в области охраны и использования особо охраняемых природных территорий осуществляется Минприроды Крыма при осуществлении регионального государственного экологического надзора в соответствии с законодательством Российской Федерации, Республики Крым в порядке, установленном Советом министров Республики Крым.

Государственный надзор в области охраны и использования особо охраняемых природных территорий может также осуществляться должностными лицами ГАУ РК «Симферопольское ЛОХ» в соответствии с

законодательством Российской Федерации, Республики Крым в порядке, установленном Советом министров Республики Крым.

5.2. Охрана территории Памятника природы, его природных комплексов и объектов обеспечивается ГАУ РК «Симферопольское ЛОХ».

5.3. Ответственность за нарушение режима Памятника природы устанавливается в соответствии с законодательством Российской Федерации и Республики Крым.

5.4. Собственники, владельцы и пользователи земельных участков, которые расположены в границах Памятника природы, обязаны соблюдать установленный режим особой охраны Памятника природы и несут за его нарушение административную, уголовную и иную установленную законом ответственность.

5.5. Вред, причиненный природному объекту и его комплексам, подлежит возмещению в соответствии с утвержденными в установленном порядке таксами и методиками исчисления размера ущерба, а при их отсутствии – по фактическим затратам на их восстановление.

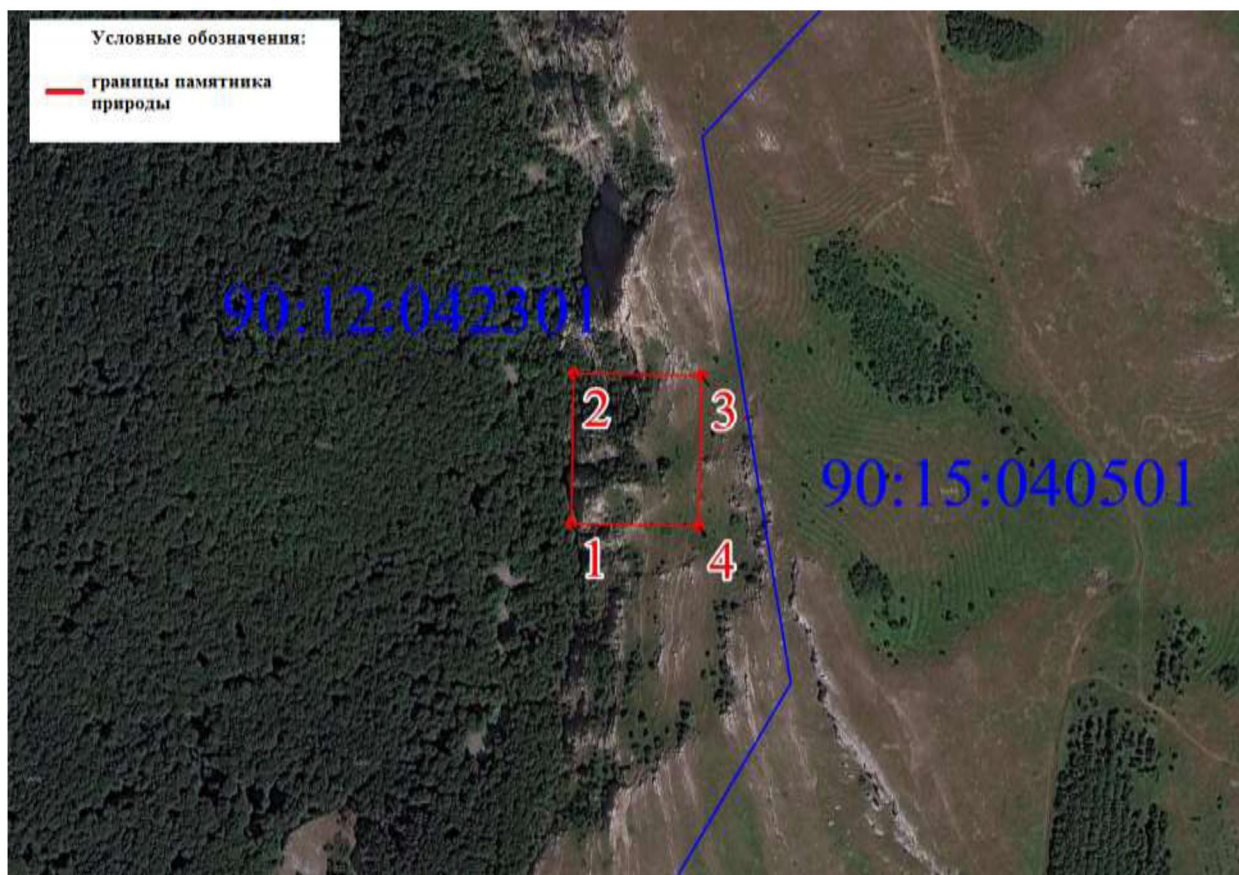
**Заместитель Председателя
Совета министров Республики Крым
руководитель Аппарата
Совета министров Республики Крым**



Л. ОПАНАСЮК

Приложение 1
к Положению
о памятнике природы
регионального значения
«Пещера МАН»

Границы памятника природы регионального значения «Пещера МАН»



Приложение 2
к Положению
о памятнике природы
регионального значения
«Пещера МАН»

**Сведения о характерных точках границы памятника природы
регионального значения «Пещера МАН»**

Система координат СК-63, система высот - Балтийская, 1977 г.

№ характерных точек границы	Координаты, м	
	X	Y
1	4952478.32	5211134.05
2	4952586.62	5211137.42
3	4952584.00	5211229.68
4	4952475.71	5211226.32

Приложение 47

к постановлению Совета министров
Республики Крым

от «2» сентября 2018 г. № 480

ПОЛОЖЕНИЕ О ПАМЯТНИКЕ ПРИРОДЫ РЕГИОНАЛЬНОГО ЗНАЧЕНИЯ РЕСПУБЛИКИ КРЫМ «ПЕЩЕРА АДЖИ-КОБА»

1. Общие положения

1.1. Памятник природы регионального значения «Пещера Аджи-Коба» (далее – Памятник природы) в соответствии с распоряжением Совета министров Республики Крым от 05 февраля 2015 года № 69-р «Об утверждении Перечня особо охраняемых природных территорий регионального значения Республики Крым» является особо охраняемой природной территорией.

1.2. В пределах Памятника природы в соответствии с постановлением Совета министров Республики Крым от 24 января 2017 года № 17 «Об отнесении объектов культурного наследия к объектам культурного наследия регионального значения и выявленным объектом культурного наследия» располагается выявленный объект культурного наследия «Стоянка Аджи-Коба».

1.2. Памятник природы создан без ограничения срока действия.

1.3. Памятник природы находится в ведении Министерства экологии и природных ресурсов Республики Крым (далее - Минприроды Крыма).

1.4. Управление Памятником природы, выполнение работ и оказание услуг по обеспечению функционирования Памятника природы, а также мероприятий по сохранению биологического разнообразия и поддержанию в естественном состоянии природных комплексов и объектов на территории Памятника природы осуществляются Государственным автономным учреждением Республики Крым «Симферопольское лесохозяйственное хозяйство» (далее – ГАУ РК «Симферопольское ЛОХ»).

1.5. Общая площадь территории Памятника природы составляет 1 га.

2. Границы Памятника природы

2.1. Памятник природы расположен в квартале 33 (выделы 9 ч, 15 ч, 23 ч) Межгорского участкового лесничества Симферопольского лесничества, с. Межгорье Белогорского муниципального района Республики Крым.

Границы Памятника природы определены в приложении 1 к настоящему Положению.

Сведения о характерных точках границы Памятника природы указаны в приложении 2 к настоящему Положению.

2.2. Границы и особенности режима особой охраны Памятника природы учитываются при разработке планов и перспектив экономического и социального развития, лесохозяйственных регламентов и проектов освоения

лесов, подготовке документов территориального планирования, проведении инвентаризации земель.

2.3. Сведения о границах Памятника природы внесены в Единый государственный реестр недвижимости как зона с особыми условиями использования территории с присвоением учетного номера 90.02.2.24.

3. Цель создания и задачи Памятника природы

3.1. Памятник природы создан с целью охраны и сохранения в природном состоянии ценной в научном, эстетическом отношении пещеры, места палеонтологических находок костей пещерного льва, дикого осла, лисицы-корсака, носорога и 29 видов орнитофауны.

3.2. Основными задачами памятника природы являются:
охрана и сохранение в природном состоянии пещеры Аджи-Коба;
экологическое просвещение;
осуществление разрешенной рекреационной деятельности при соблюдении установленного режима особой охраны;
осуществление экологического мониторинга;
проведение научных исследований.

4. Режим особой охраны территории Памятника природы

4.1. На территории Памятника природы запрещается или ограничивается любая деятельность, если она противоречит целям его создания или причиняет вред природным комплексам и их компонентам.

4.2. На территории Памятника природы с целью обеспечения выполнения им основных задач по сохранению и охране природных комплексов **запрещается:**

1) строительство и размещение стационарных и временных сооружений, не связанных с выполнением задач, возложенных на Памятник природы и выявленный объект культурного наследия;

2) нарушение почвенного покрова, проведение земляных работ и распашка земель, за исключением работ, связанных с осуществлением противопожарных мероприятий и проведением научных исследований;

3) проведение мелиоративных и любых других работ, которые могут привести к изменению гидрологического и гидрохимического режима;

4) пускание палов, выжигание растительности;

5) проведение взрывных работ;

6) пользование недрами, за исключением случаев, предусмотренных действующим законодательством;

7) уничтожение и повреждение форм рельефа и геологических отслоений, сбор образцов горных пород и минералов, остатков ископаемой флоры и фауны (кроме сбора для научных целей в установленном законодательством порядке и по согласованию с ГАУ РК «Симферопольское ЛОХ»);

8) засорение и загрязнение территории Памятника природы и выявленного объекта культурного наследия;

9) размещение скотомогильников, создание объектов размещения отходов и хранение радиоактивных, взрывчатых, токсичных, отравляющих и ядовитых веществ, отходов производства и потребления;

10) организация лагерей, мест отдыха, стоянок автотранспорта, разведение костров, пользование открытыми источниками огня, установка палаток;

11) проведение рубок, за исключением выборочных санитарных рубок, направленных на ликвидацию последствий стихийных бедствий, обеспечение противопожарной безопасности, расчистки экскурсионных экологических маршрутов, рубок в целях расчистки и сохранения выявленного объекта культурного наследия, которые проводятся в соответствии с нормативными правовыми актами Российской Федерации и Республики Крым;

12) уничтожение или существенное изменение видового состава растительного покрова, в том числе распашка, залесение, залужение участков;

13) разорение гнезд, нор, сбор яиц и пуха, кроме сбора в научных целях, который проводится в соответствии с требованиями действующего законодательства и по согласованию с ГАУ РК «Симферопольское ЛОХ»;

14) обустройство загонов и птичников, прогон, проход и выпас сельскохозяйственных животных;

15) нанесение на камни и деревья самовольных надписей и знаков;

16) проведение в пределах Памятника природы и выявленного объекта культурного наследия археологических полевых работ и работ по сохранению объекта культурного наследия (консервация, ремонт, реставрация, приспособление объекта культурного наследия для современного использования) без разрешения, предусмотренного законодательством в сфере охраны объектов культурного наследия;

17) уничтожение или повреждение информационных и охранных знаков, шлагбаумов, элементов благоустройства экскурсионных экологических маршрутов;

18) хозяйственная и иная деятельность, которая может оказать негативное воздействие на природные объекты и комплексы Памятника природы и выявленный объект культурного наследия.

4.3. На территории Памятника природы в установленном порядке разрешается:

1) осуществление рекреационной и эколого-просветительской деятельности (в соответствии с научным обоснованием, при соблюдении режима особой охраны Памятника природы и выявленного объекта культурного наследия и правил пожарной безопасности в лесах), а также деятельности по популяризации выявленных объектов культурного наследия, по согласованию в установленном законодательстве порядке;

2) оказание ГАУ РК «Симферопольское ЛОХ» платных услуг в соответствии с действующим законодательством;

3) выполнение уборки аварийных деревьев, а также уборки неликвидной древесины в установленном законом порядке;

4) осуществление противопожарных мероприятий;

5) проведение научных исследований и производственных практик, использование природных ресурсов в научно-исследовательских целях, не

разрушающих окружающую среду и не истощающих биологические ресурсы, в соответствии с научным обоснованием по согласованию с Минприроды Крыма и ГАУ РК «Симферопольское ЛОХ»;

6) проведение ремонта и реконструкции существующих, а также строительство и размещение новых стационарных и временных сооружений, связанных с выполнением задач, возложенных на Памятник природы и выявленный объект культурного наследия, по согласованию в установленном законодательством порядке;

7) реконструкция и капитальный ремонт существующих линейных сооружений в соответствии с действующим законодательством;

8) проведение в пределах Памятника природы и выявленного объекта культурного наследия археологических полевых работ и работ по сохранению объекта культурного наследия (консервация, ремонт, реставрация, приспособление объекта культурного наследия для современного использования) в порядке, установленном законодательством Российской Федерации;

9) иная деятельность, не противоречащая целям и задачам Памятника природы и выявленного объекта культурного наследия.

4.4. Проектная документация объектов, строительство и реконструкция которых допускаются настоящим Положением, подлежит государственной экологической экспертизе.

4.5. На территории Памятника природы хозяйственная и иная деятельность осуществляется с соблюдением настоящего Положения.

5. Организация охраны территории Памятника природы

5.1. Государственный надзор в области охраны и использования особо охраняемых природных территорий осуществляется Минприроды Крыма при осуществлении регионального государственного экологического надзора в соответствии с законодательством Российской Федерации, Республики Крым в порядке, установленном Советом министров Республики Крым.

Государственный надзор в области охраны и использования особо охраняемых природных территорий может также осуществляться должностными лицами ГАУ РК «Симферопольское ЛОХ» в соответствии с законодательством Российской Федерации, Республики Крым в порядке, установленном Советом министров Республики Крым.

5.2. Охрана территории Памятника природы, его природных комплексов и объектов обеспечивается ГАУ РК «Симферопольское ЛОХ».

5.3. Ответственность за нарушение режима Памятника природы устанавливается в соответствии с законодательством Российской Федерации и Республики Крым.

5.4. Собственники, владельцы и пользователи земельных участков, которые расположены в границах Памятника природы, обязаны соблюдать установленный режим особой охраны Памятника природы и несут за его нарушение административную, уголовную и иную установленную законом ответственность.

5.5. Вред, причиненный природному объекту и его комплексам, подлежит возмещению в соответствии с утвержденными в установленном порядке таксами и методиками исчисления размера ущерба, а при их отсутствии – по фактическим затратам на их восстановление.

**Заместитель Председателя
Совета министров Республики Крым
руководитель Аппарата
Совета министров Республики Крым**



Л. ОПАНАСЮК

Приложение 1
к Положению
о памятнике природы
регионального значения
«Пещера Аджи-Коба»

**Границы памятника природы регионального значения
«Пещера Аджи-Коба»**



Приложение 2
к Положению
о памятнике природы
регионального значения
«Пещера Аджи-Коба»

**Сведения о характерных точках границы памятника природы
регионального значения «Пещера Аджи-Коба»**

Система координат СК-63, система высот - Балтийская, 1977 г.

№ характерных точек границы	Координаты, м	
	X	Y
1	4967196.62	5217678.13
2	4967142.38	5217814.65
3	4967009.34	5217898.93
4	4967003.01	5217892.19
5	4967042.64	5217815.05
6	4967034.91	5217793.87
7	4967076.32	5217790.23
8	4967106.25	5217801.91
9	4967149.27	5217721.50

Приложение 48
к постановлению Совета министров
Республики Крым
от «2» октября 2018 г. № 480

ПОЛОЖЕНИЕ О ПАМЯТНИКЕ ПРИРОДЫ РЕГИОНАЛЬНОГО ЗНАЧЕНИЯ РЕСПУБЛИКИ КРЫМ «ПЕЩЕРА АЯНСКАЯ»

1. Общие положения

1.1. Памятник природы регионального значения «Пещера Аянская» (далее – Памятник природы) в соответствии с распоряжением Совета министров Республики Крым от 05 февраля 2015 года № 69-р «Об утверждении Перечня особо охраняемых природных территорий регионального значения Республики Крым» является особо охраняемой природной территорией.

1.2. В пределах Памятника природы в соответствии с постановлением Совета министров Республики Крым от 24 января 2017 года № 17 «Об отнесении объектов культурного наследия к объектам культурного наследия регионального значения и выявленным объектом культурного наследия» располагается выявленный объект культурного наследия «Пещерное святилище».

1.2. Памятник природы создан без ограничения срока действия.

1.3. Памятник природы находится в ведении Министерства экологии и природных ресурсов Республики Крым (далее – Минприроды Крыма).

1.4. Общая площадь территории Памятника природы составляет 1 га.

2. Границы Памятника природы

2.1. Памятник природы расположен вблизи родника № 565 «Аян», в 3 км к юго-западу от с. Перевальное, недалеко от с. Заречное Симферопольского района Республики Крым.

Границы Памятника природы определены в приложении 1 к настоящему Положению.

Сведения о характерных точках границы Памятника природы указаны в приложении 2 к настоящему Положению.

2.2. Границы и особенности режима особой охраны Памятника природы учитываются при разработке планов и перспектив экономического и социального развития, подготовке документов территориального планирования, проведении инвентаризации земель.

2.3. Сведения о границах Памятника природы внесены в Единый государственный реестр недвижимости как зона с особыми условиями использования территории с присвоением учетного номера 90.12.2.71.

3. Цель создания и задачи Памятника природы

3.1. Памятник природы создан с целью охраны и сохранения в природном состоянии ценной в научном, эстетическом отношении карстовой полости, с частью подземных галерей, представляющих собой сифонные каналы с 6 (шестью) озерами.

3.2. Основными задачами памятника природы являются:

охрана и сохранение в природном состоянии Памятника природы;
экологическое просвещение;
осуществление разрешенной рекреационной деятельности при соблюдении установленного режима особой охраны;
осуществление экологического мониторинга;
проведение научных исследований.

4. Режим особой охраны территории Памятника природы

4.1. На территории Памятника природы запрещается или ограничивается любая деятельность, если она противоречит целям его создания или причиняет вред природным комплексам и их компонентам.

4.2. На территории Памятника природы с целью обеспечения выполнения им основных задач по сохранению и охране природных комплексов запрещается:

1) строительство и размещение стационарных и временных сооружений, не связанных с выполнением задач, возложенных на Памятник природы и выявленный объект культурного наследия;

2) нарушение почвенного покрова, проведение земляных работ и распашка земель, за исключением работ, связанных с осуществлением противопожарных мероприятий и проведением научных исследований;

3) проведение мелиоративных и любых других работ, которые могут привести к изменению гидрологического и гидрохимического режима;

4) пускание палов, выжигание растительности;

5) проведение взрывных работ;

6) пользование недрами;

7) уничтожение и повреждение форм рельефа и геологических отслоений, сбор образцов горных пород и минералов, остатков ископаемой флоры и фауны (кроме сбора для научных целей в установленном законодательством порядке и по согласованию с Минприроды Крыма);

8) засорение и загрязнение территории Памятника природы и выявленного объекта культурного наследия;

9) размещение скотомогильников, создание объектов размещения отходов и хранение радиоактивных, взрывчатых, токсичных, отравляющих и ядовитых веществ, отходов производства и потребления;

10) в целях обеспечения безопасности граждан проход вне дорог общего пользования и установленных Министерством экологии и природных ресурсов Республики Крым экскурсионных экологических маршрутов;

11) движение и стоянка транспортных средств (кроме транспорта экстренных, аварийных и надзорных служб, транспорта для проведения хозяйственных мероприятий, связанных с обеспечением функционирования Памятника природы и выявленного объекта культурного наследия) без согласования с Минприроды Крыма и Государственным комитетом по охране культурного наследия Республики Крым, за исключением их движения по дорогам общего пользования и установленным Минприроды Крыма экскурсионным экологическим маршрутам и стоянки в специально отведенных и оборудованных для этих целей местах;

12) организация лагерей, мест отдыха, стоянок автотранспорта, разведение костров, пользование открытыми источниками огня, установка палаток за пределами специально предусмотренных для этих целей мест;

13) проведение рубок, за исключением выборочных санитарных рубок, направленных на ликвидацию последствий стихийных бедствий, обеспечение противопожарной безопасности, расчистки экскурсионных экологических маршрутов, рубок в целях расчистки и сохранения выявленного объекта культурного наследия, а также просек для существующих линейных объектов (в том числе в случае их реконструкции), которые проводятся в соответствии с нормативными правовыми актами Российской Федерации и Республики Крым;

14) уничтожение или существенное изменение видового состава растительного покрова, в том числе распахка, залесение, залужение участков;

15) разорение гнезд, нор, сбор яиц и пуха, кроме сбора в научных целях, который проводится в соответствии с требованиями действующего законодательства и по согласованию с Минприроды Крыма;

16) обустройство загонов и птичников, прогон, проход и выпас сельскохозяйственных животных;

17) нанесение на камни и деревья самовольных надписей и знаков;

18) проведение в пределах Памятника природы и выявленного объекта культурного наследия археологических полевых работ и работ по сохранению объекта культурного наследия (консервация, ремонт, реставрация, приспособление объекта культурного наследия для современного использования) без разрешения, предусмотренного законодательством в сфере охраны объектов культурного наследия;

19) уничтожение или повреждение информационных и охранных знаков, шлагбаумов, элементов благоустройства экскурсионных экологических маршрутов;

20) хозяйственная и иная деятельность, которая может оказать негативное воздействие на природные объекты и комплексы Памятника природы и выявленный объект культурного наследия.

4.3. На территории Памятника природы в установленном порядке разрешается:

1) осуществление рекреационной и эколого-просветительской деятельности (в соответствии с научным обоснованием, при соблюдении режима особой охраны Памятника природы и выявленного объекта культурного наследия и правил пожарной безопасности в лесах), а также деятельности по

популяризации выявленных объектов культурного наследия по согласованию в установленном законодательством порядке;

2) проведение очистки лесов от захламления по согласованию с Минприроды Крыма, которая проводится в случае возникновения угрозы пожарной безопасности, а также появления очагов распространения вредных организмов или вредителей леса;

3) осуществление противопожарных мероприятий;

4) проведение научных исследований и производственных практик, использование природных ресурсов в научно-исследовательских целях, не разрушающих окружающую среду и не истощающих биологические ресурсы, в соответствии с научным обоснованием по согласованию с Минприроды Крыма;

5) проведение ремонта и реконструкции существующих, а также строительство и размещение новых стационарных и временных сооружений, связанных с выполнением задач, возложенных на Памятник природы и выявленный объект культурного наследия, по согласованию в установленном законодательством порядке;

6) реконструкция и капитальный ремонт существующих линейных сооружений в соответствии с действующим законодательством;

7) осуществление противопожарных мероприятий;

8) проведение в пределах Памятника природы и выявленного объекта культурного наследия археологических полевых работ и работ по сохранению объекта культурного наследия (консервация, ремонт, реставрация, приспособление объекта культурного наследия для современного использования) в порядке, установленном законодательством Российской Федерации;

9) иная деятельность, не противоречащая целям и задачам Памятника природы и выявленного объекта культурного наследия.

4.4. Проектная документация объектов, строительство и реконструкция которых допускаются настоящим Положением, подлежит государственной экологической экспертизе.

4.5. На территории Памятника природы хозяйственная и иная деятельность осуществляется с соблюдением настоящего Положения.

5. Организация охраны территории Памятника природы

5.1. Государственный надзор в области охраны и использования особо охраняемых природных территорий осуществляется Минприроды Крыма при осуществлении регионального государственного экологического надзора в соответствии с законодательством Российской Федерации, Республики Крым в порядке, установленном Советом министров Республики Крым.

5.2. Ответственность за нарушение режима Памятника природы устанавливается в соответствии с законодательством Российской Федерации и Республики Крым.

5.3. Собственники, владельцы и пользователи земельных участков, которые расположены в границах Памятника природы, обязаны соблюдать установленный режим особой охраны Памятника природы и несут за его

нарушение административную, уголовную и иную установленную законом ответственность.

5.4. Вред, причиненный природному объекту и его комплексам, подлежит возмещению в соответствии с утвержденными в установленном порядке таксами и методиками исчисления размера ущерба, а при их отсутствии – по фактическим затратам на их восстановление.

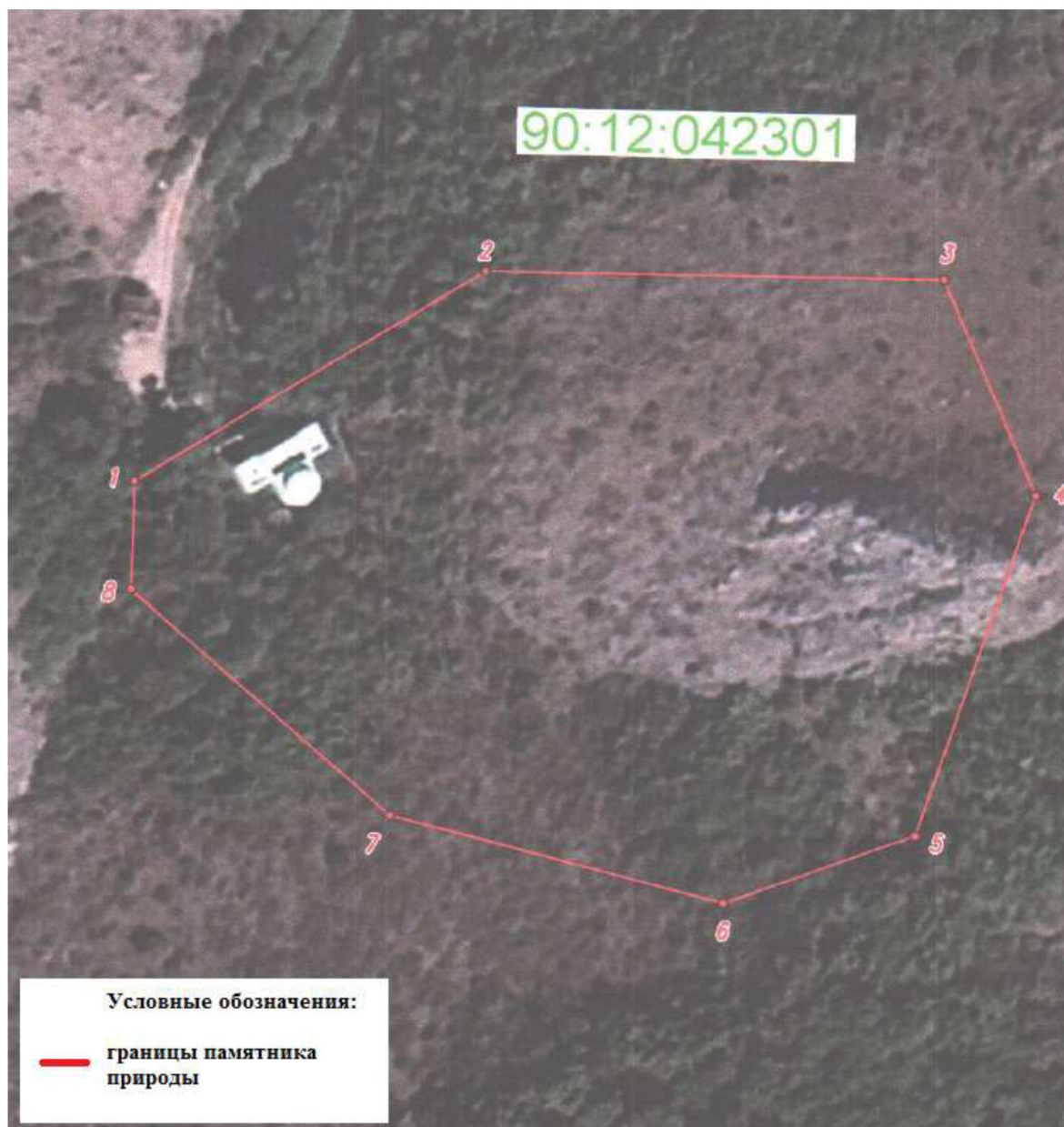
**Заместитель Председателя
Совета министров Республики Крым
руководитель Аппарата
Совета министров Республики Крым**



Л. ОПАНАСЮК

Приложение 1
к Положению
о памятнике природы
регионального значения
«Пещера Аянская»

Границы памятника природы регионального значения «Пещера Аянская»



Приложение 2
к Положению
о памятнике природы
регионального значения
«Пещера Аянская»

**Сведения о характерных точках границы памятника природы
регионального значения «Пещера Аянская»**

Система координат СК-63, система высот - Балтийская, 1977 г.

№ характерных точек границы	Координаты, м	
	Х	У
1	4957268.64	5204528.64
2	4957302.29	5204582.25
3	4957302.57	5204653.23
4	4957269.56	5204668.15
5	4957216.51	5204650.49
6	4957205.77	5204621.05
7	4957218.27	5204569.20
8	4957252.18	5204528.49

Приложение 49
к постановлению Совета министров
Республики Крым
от «2» октября 2018 г. № 480

ПОЛОЖЕНИЕ О ПАМЯТНИКЕ ПРИРОДЫ РЕГИОНАЛЬНОГО ЗНАЧЕНИЯ РЕСПУБЛИКИ КРЫМ «ВОЛЧИЙ ГРОТ»

1. Общие положения

1.1. Памятник природы регионального значения «Волчий грот» (далее – Памятник природы) в соответствии с распоряжением Совета министров Республики Крым от 05 февраля 2015 года № 69-р «Об утверждении Перечня особо охраняемых природных территорий регионального значения Республики Крым» является особо охраняемой природной территорией.

1.2. В пределах Памятника природы в соответствии с постановлением Совета министров Республики Крым от 24 января 2017 года № 17 «Об отнесении объектов культурного наследия к объектам культурного наследия регионального значения и выявленным объектом культурного наследия» располагается выявленный объект культурного наследия «Стоянка «Волчий Грот».

1.2. Памятник природы создан без ограничения срока действия.

1.3. Памятник природы находится в ведении Министерства экологии и природных ресурсов Республики Крым (далее – Минприроды Крыма).

1.4. Общая площадь территории Памятника природы составляет 1 га.

2. Границы Памятника природы

2.1. Памятник природы расположен в пределах Крымского предгорья, между с. Мазанка и с. Донское Симферопольского района Республики Крым на правом скалистом берегу р. Бештерек.

Границы Памятника природы определены в приложении 1 к настоящему Положению.

Сведения о характерных точках границы Памятника природы указаны в приложении 2 к настоящему Положению.

2.2. Границы и особенности режима особой охраны Памятника природы учитываются при разработке планов и перспектив экономического и социального развития, подготовке документов территориального планирования, проведении инвентаризации земель.

2.3. Сведения о границах Памятника природы внесены в Единый государственный реестр недвижимости как зона с особыми условиями использования территории с присвоением учетного номера 90.12.2.73.

3. Цель создания и задачи Памятника природы

3.1. Памятник природы создан с целью охраны и сохранения в природном состоянии ценной в научном, эстетическом отношении карстовой полости-грота с находками костей животных ледникового периода, являющейся стоянкой человека периода среднего палеолита (неандертальца).

3.2. Основными задачами памятника природы являются:
охрана и сохранение в природном состоянии Памятника природы;
экологическое просвещение;
осуществление разрешенной рекреационной деятельности при соблюдении установленного режима особой охраны;
осуществление экологического мониторинга;
проведение научных исследований.

4. Режим особой охраны территории Памятника природы

4.1. На территории Памятника природы запрещается или ограничивается любая деятельность, если она противоречит целям его создания или причиняет вред природным комплексам и их компонентам.

4.2. На территории Памятника природы с целью обеспечения выполнения им основных задач по сохранению и охране природных комплексов **запрещается:**

- 1) строительство и размещение стационарных и временных сооружений, не связанных с выполнением задач, возложенных на Памятник природы и выявленный объект культурного наследия;
- 2) нарушение почвенного покрова, проведение земляных работ и распашка земель, за исключением работ, связанных с осуществлением противопожарных мероприятий и проведением научных исследований;
- 3) проведение мелиоративных и любых других работ, которые могут привести к изменению гидрологического и гидрохимического режима;
- 4) пускание палов, выжигание растительности;
- 5) проведение взрывных работ;
- 6) пользование недрами;
- 7) уничтожение и повреждение форм рельефа и геологических отслоений, сбор образцов горных пород и минералов, остатков ископаемой флоры и фауны (кроме сбора для научных целей в установленном законодательством порядке и по согласованию с Минприроды Крыма);
- 8) засорение и загрязнение территории Памятника природы выявленного объекта культурного наследия;
- 9) размещение скотомогильников, создание объектов размещения отходов и хранение радиоактивных, взрывчатых, токсичных, отравляющих и ядовитых веществ, отходов производства и потребления;
- 10) применение ядохимикатов, минеральных удобрений, химических средств защиты растений и стимуляторов роста без согласования в установленном законодательством порядке;

11) движение и стоянка транспортных средств (кроме транспорта экстренных, аварийных и надзорных служб, транспорта для проведения хозяйственных мероприятий, связанных с обеспечением функционирования Памятника природы и выявленного объекта культурного наследия) без согласования с Минприроды Крыма и Государственным комитетом по охране культурного наследия Республики Крым, за исключением их движения по дорогам общего пользования и установленным Минприроды Крыма экскурсионным экологическим маршрутам и стоянки в специально отведенных и оборудованных для этих целей местах;

12) организация лагерей, мест отдыха, стоянок автотранспорта, разведение костров, пользование открытыми источниками огня, установка палаток за пределами специально предусмотренных для этих целей мест;

13) проведение рубок, за исключением выборочных санитарных рубок, направленных на ликвидацию последствий стихийных бедствий, обеспечение противопожарной безопасности, расчистки экскурсионных экологических маршрутов, рубок в целях расчистки и сохранения выявленного объекта культурного наследия, а также проsek для существующих линейных объектов (в том числе в случае их реконструкции), которые проводятся в соответствии с нормативными правовыми актами Российской Федерации и Республики Крым;

14) уничтожение или существенное изменение видового состава растительного покрова, в том числе распашка, залесение, залужение участков;

15) разорение гнезд, нор, сбор яиц и пуха, кроме сбора в научных целях, который проводится в соответствии с требованиями действующего законодательства и по согласованию с Минприроды Крыма;

16) обустройство загонов и птичников, прогон, проход и выпас сельскохозяйственных животных;

17) нанесение на камни и деревья самовольных надписей и знаков;

18) проведение в пределах Памятника природы и выявленного объекта культурного наследия археологических полевых работ и работ по сохранению объекта культурного наследия (консервация, ремонт, реставрация, приспособление объекта культурного наследия для современного использования) без разрешения, предусмотренного законодательством в сфере охраны объектов культурного наследия;

19) уничтожение или повреждение информационных и охранных знаков, шлагбаумов, элементов благоустройства экскурсионных экологических маршрутов;

20) хозяйственная и иная деятельность, которая может оказать негативное воздействие на природные объекты и комплексы Памятника природы и выявленный объект культурного наследия.

4.3. На территории Памятника природы в установленном порядке разрешается:

1) осуществление рекреационной и эколого-просветительской деятельности (в соответствии с научным обоснованием, при соблюдении режима особой охраны Памятника природы и выявленного объекта культурного наследия и правил пожарной безопасности в лесах), а также деятельности по

популяризации выявленных объектов культурного наследия по согласованию в установленном законодательством порядке;

2) проведение научных исследований и производственных практик, использование природных ресурсов в научно-исследовательских целях, не разрушающих окружающую среду и не истощающих биологические ресурсы, в соответствии с научным обоснованием по согласованию с Минприроды Крыма;

3) осуществление противопожарных мероприятий;

4) ликвидация последствий и предупреждение возникновения чрезвычайных ситуаций техногенного (антропогенного) характера;

5) проведение очистки лесов от захламления по согласованию с Минприроды Крыма, которая проводится в случае возникновения угрозы пожарной безопасности, а также появления очагов распространения вредных организмов или вредителей леса;

6) проведение ремонта и реконструкции существующих, а также строительство и размещение новых стационарных и временных сооружений, связанных с выполнением задач, возложенных на Памятник природы и выявленный объект культурного наследия, по согласованию с Государственным комитетом по охране культурного наследия Республики Крым в установленном законодательством порядке;

7) реконструкция и капитальный ремонт существующих линейных сооружений в соответствии с действующим законодательством;

8) проведение в пределах Памятника природы и выявленного объекта культурного наследия археологических полевых работ и работ по сохранению объекта культурного наследия (консервация, ремонт, реставрация, приспособление объекта культурного наследия для современного использования) в порядке, установленном законодательством Российской Федерации;

9) иная деятельность, не противоречащая целям и задачам Памятника природы и выявленного объекта культурного наследия.

4.4. Проектная документация объектов, строительство и реконструкция которых допускаются настоящим Положением, подлежит государственной экологической экспертизе.

4.5. На территории Памятника природы хозяйственная и иная деятельность осуществляется с соблюдением настоящего Положения.

5. Организация охраны территории Памятника природы

5.1. Государственный надзор в области охраны и использования особо охраняемых природных территорий осуществляется Минприроды Крыма при осуществлении регионального государственного экологического надзора в соответствии с законодательством Российской Федерации, Республики Крым в порядке, установленном Советом министров Республики Крым.

5.2. Ответственность за нарушение режима Памятника природы устанавливается в соответствии с законодательством Российской Федерации и Республики Крым.

5.3. Собственники, владельцы и пользователи земельных участков, которые расположены в границах Памятника природы, обязаны соблюдать установленный режим особой охраны Памятника природы и несут за его нарушение административную, уголовную и иную установленную законом ответственность.

5.4. Вред, причиненный природным объектам и комплексам в границах Памятника природы, подлежит возмещению в соответствии с утвержденными в установленном порядке таксами и методиками исчисления размера ущерба, а при их отсутствии – по фактическим затратам на их восстановление.

**Заместитель Председателя
Совета министров Республики Крым –
руководитель Аппарата
Совета министров Республики Крым**



Л. ОПАНАСЮК

Приложение 1
к Положению
о памятнике природы
регионального значения
«Волчий грот»

Границы памятника природы регионального значения «Волчий грот»



Приложение 2
к Положению
о памятнике природы
регионального значения
«Волчий грот»

**Сведения о характерных точках границы памятника природы
регионального значения «Волчий грот»**

Система координат СК-63, система высот - Балтийская, 1977 г.

№ характерных точек границы	Координаты, м	
	X	Y
1	4978414.47	5200603.86
2	4978387.47	5200623.70
3	4978358.39	5200696.29
4	4978307.42	5200675.66
5	4978318.22	5200646.74
6	4978335.32	5200614.91
7	4978348.63	5200593.93
8	4978366.68	5200558.83
9	4978386.71	5200534.89
10	4978410.82	5200511.93
11	4978444.62	5200549.92
12	4978421.95	5200575.43

Приложение 50
к постановлению Совета министров
Республики Крым
от «2» октября 2018 г. № 480

ПОЛОЖЕНИЕ О ПАМЯТНИКЕ ПРИРОДЫ РЕГИОНАЛЬНОГО ЗНАЧЕНИЯ РЕСПУБЛИКИ КРЫМ «ГРЯЗЕВАЯ СОПКА АНДРУСОВА»

1. Общие положения

1.1. Памятник природы регионального значения «Грязевая сопка Андрусова» (далее – Памятник природы) в соответствии с распоряжением Совета министров Республики Крым от 05 февраля 2015 года № 69-р «Об утверждении Перечня особо охраняемых природных территорий регионального значения Республики Крым» является особо охраняемой природной территорией.

1.2. Памятник природы создан без ограничения срока действия.

1.3. Памятник природы находится в ведении Министерства экологии и природных ресурсов Республики Крым (далее – Минприроды Крыма).

1.4. Общая площадь территории Памятника природы составляет 1 га.

2. Границы Памятника природы

2.1. Памятник природы расположен в с. Бондаренково муниципального образования Ленинский район Республики Крым.

Границы Памятника природы определены в приложении 1 к настоящему Положению.

Сведения о характерных точках границы Памятника природы указаны в приложении 2 к настоящему Положению.

2.2. Границы и особенности режима особой охраны Памятника природы учитываются при разработке планов и перспектив экономического и социального развития, подготовке документов территориального планирования, проведении инвентаризации земель.

2.3. Сведения о границах Памятника природы внесены в Единый государственный реестр недвижимости как зона с особыми условиями использования территории с присвоением учетного номера 90.07.2.30.

3. Цель создания и задачи Памятника природы

3.1. Памятник природы создан с целью охраны и сохранения в природном состоянии ценной в научном, эстетическом отношении грязевой сопки, на конусе которой расположено 15 дочерних конусов.

3.2. Основными задачами памятника природы являются:
охрана и сохранение в природном состоянии Памятника природы;
экологическое просвещение;

осуществление разрешенной рекреационной деятельности при соблюдении установленного режима особой охраны;
осуществление экологического мониторинга;
проведение научных исследований.

4. Режим особой охраны территории Памятника природы

4.1. На территории Памятника природы запрещается или ограничивается любая деятельность, если она противоречит целям его создания или причиняет вред природным комплексам и их компонентам.

4.2. На территории Памятника природы с целью обеспечения выполнения им основных задач по сохранению и охране природных комплексов запрещается:

1) строительство и размещение стационарных и временных сооружений, не связанных с выполнением задач, возложенных на Памятник природы;

2) нарушение почвенного покрова, проведение земляных работ и распашка земель, за исключением работ, связанных с осуществлением противопожарных мероприятий и проведением научных исследований;

3) проведение мелиоративных и любых других работ, которые могут привести к изменению гидрологического и гидрохимического режима;

4) пускание палов, выжигание растительности;

5) проведение взрывных работ;

6) пользование недрами;

7) уничтожение и повреждение форм рельефа и геологических отслоений, сбор образцов горных пород и минералов, остатков ископаемой флоры и фауны (кроме сбора для научных целей в установленном законодательством порядке и по согласованию с Минприроды Крыма);

8) замусоривание и загрязнение территории Памятника природы;

9) размещение скотомогильников, создание объектов размещения отходов и хранение радиоактивных, взрывчатых, токсичных, отравляющих и ядовитых веществ, отходов производства и потребления;

10) движение и стоянка транспортных средств (кроме транспорта экстренных, аварийных и надзорных служб, транспорта для проведения хозяйственных мероприятий, связанных с обеспечением функционирования Памятника природы) без согласования с Минприроды Крыма, за исключением их движения по дорогам общего пользования и установленным Минприроды Крыма экскурсионным экологическим маршрутам и стоянки в специально отведенных и оборудованных для этих целей местах;

11) организация лагерей, мест отдыха, стоянок автотранспорта, разведение костров, пользование открытыми источниками огня, установка палаток за пределами специально предусмотренных для этих целей мест;

12) уничтожение или существенное изменение видового состава растительного покрова, в том числе распашка, залесение, залужение участков;

13) разорение гнезд, нор, сбор яиц и пуха, кроме сбора в научных целях, который проводится в соответствии с требованиями действующего законодательства и по согласованию с Минприроды Крыма;

14) обустройство загонов и птичников, прогон, проход и выпас сельскохозяйственных животных;

15) нанесение самовольных надписей и знаков;

16) проведение в пределах Памятника природы археологических полевых работ и работ по сохранению объектов культурного наследия (консервация, ремонт, реставрация, приспособление объектов культурного наследия для современного использования) без разрешения, предусмотренного законодательством в сфере охраны объектов культурного наследия;

17) уничтожение или повреждение информационных и охранных знаков, шлагбаумов, элементов благоустройства экскурсионных экологических маршрутов;

18) хозяйственная и иная деятельность, которая может оказать негативное воздействие на природные объекты и комплексы Памятника природы.

4.3. На территории Памятника природы в установленном порядке разрешается:

1) осуществление рекреационной и эколого-просветительской деятельности (в соответствии с научным обоснованием, при соблюдении режима особой охраны Памятника природы и правил пожарной безопасности в лесах);

2) проведение научных исследований и производственных практик, использование природных ресурсов в научно-исследовательских целях, не разрушающих окружающую среду и не истощающих биологические ресурсы, в соответствии с научным обоснованием по согласованию с Минприроды Крыма;

3) осуществление противопожарных мероприятий;

4) ликвидация последствий и предупреждение возникновения чрезвычайных ситуаций техногенного (антропогенного) характера;

5) проведение ремонта и реконструкции существующих, а также строительство и размещение новых стационарных и временных сооружений, связанных с выполнением задач, возложенных на Памятник природы, по согласованию с Минприроды Крыма;

6) реконструкция и капитальный ремонт существующих линейных сооружений в соответствии с действующим законодательством;

7) проведение в пределах Памятника природы археологических полевых работ и работ по сохранению объектов культурного наследия (консервация, ремонт, реставрация, приспособление объектов культурного наследия для современного использования) в порядке, установленном законодательством Российской Федерации;

8) иная деятельность, не противоречащая целям и задачам Памятника природы.

4.4. Проектная документация объектов, строительство и реконструкция которых допускаются настоящим Положением, подлежит государственной экологической экспертизе.

4.5. На территории Памятника природы хозяйственная и иная деятельность осуществляется с соблюдением настоящего Положения.

5. Организация охраны территории Памятника природы

5.1. Государственный надзор в области охраны и использования особо охраняемых природных территорий осуществляется Минприроды Крыма при осуществлении регионального государственного экологического надзора в соответствии с законодательством Российской Федерации, Республики Крым в порядке, установленном Советом министров Республики Крым.

5.2. Ответственность за нарушение режима Памятника природы устанавливается в соответствии с законодательством Российской Федерации и Республики Крым.

5.3. Собственники, владельцы и пользователи земельных участков, которые расположены в границах Памятника природы, обязаны соблюдать установленный режим особой охраны Памятника природы и несут за его нарушение административную, уголовную и иную установленную законом ответственность.

5.4. Вред, причиненный природным объектам и комплексам в границах Памятника природы, подлежит возмещению в соответствии с утвержденными в установленном порядке таксами и методиками исчисления размера ущерба, а при их отсутствии – по фактическим затратам на их восстановление.

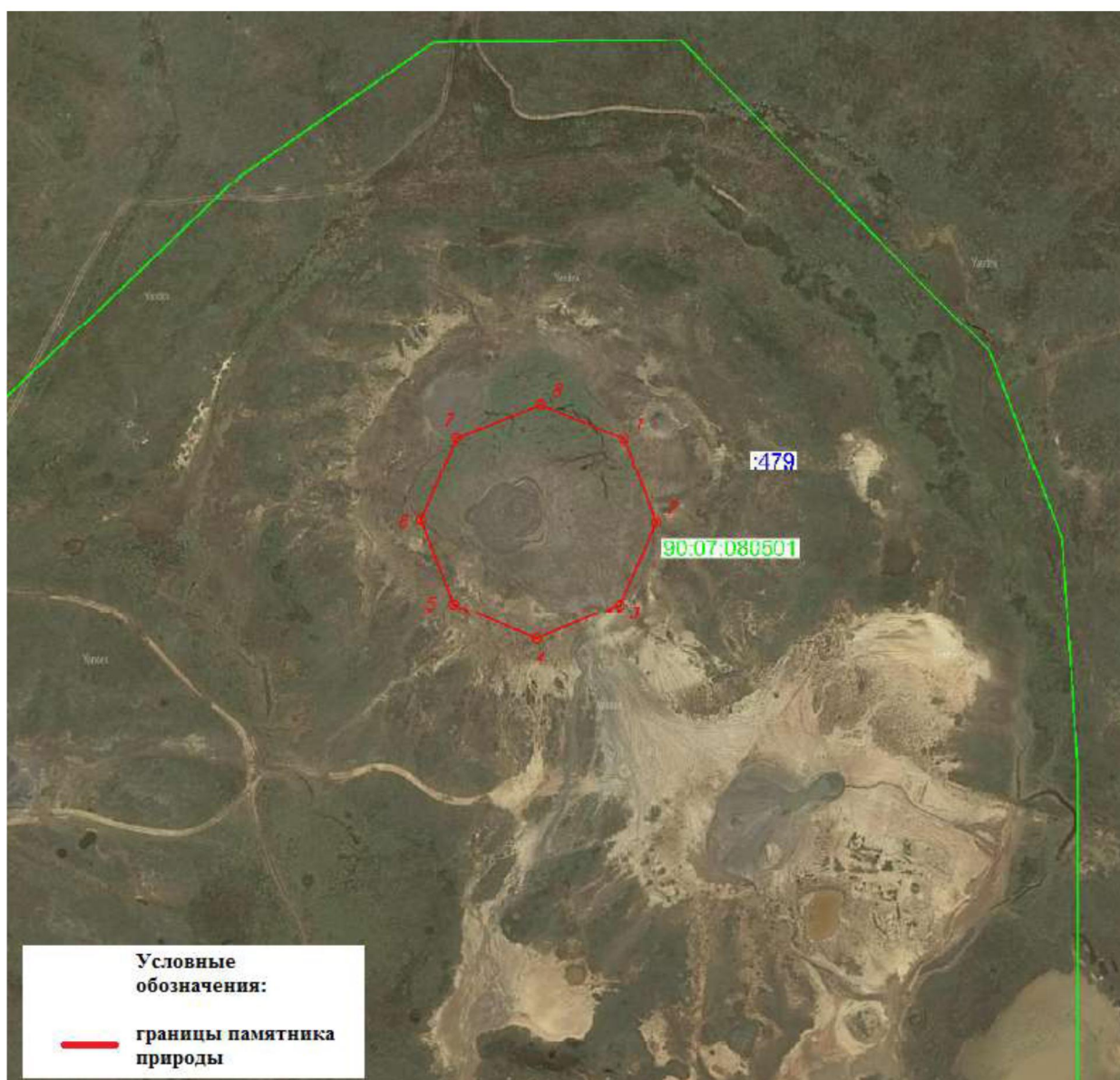
**Заместитель Председателя
Совета министров Республики Крым –
руководитель Аппарата
Совета министров Республики Крым**



Л. ОПАНАСЮК

Приложение 1
к Положению
о памятнике природы
регионального значения
«Грязевая сопка Андрусова»

**Границы памятника природы регионального значения
«Грязевая сопка Андрусова»**



Приложение 2
к Положению
о памятнике природы
регионального значения
«Грязевая сопка Андрусова»

**Сведения о характерных точках границы памятника природы
регионального значения «Грязевая сопка Андрусова»**

Система координат СК-63, система высот - Балтийская, 1977 г.

№ характерных точек границы	Координаты, м	
	Х	У
1	5023830.20	5376636.56
2	5023787.70	5376652.84
3	5023746.13	5376634.32
4	5023728.82	5376592.22
5	5023746.53	5376550.30
6	5023788.92	5376533.73
7	5023830.64	5376551.90
8	5023847.17	5376594.40

ПОЛОЖЕНИЕ О ПАМЯТНИКЕ ПРИРОДЫ РЕГИОНАЛЬНОГО ЗНАЧЕНИЯ РЕСПУБЛИКИ КРЫМ «ГРЯЗЕВАЯ СОПКА ВЕРНАДСКОГО»

1. Общие положения

1.1. Памятник природы регионального значения «Грязевая сопка Вернадского» (далее – Памятник природы) в соответствии с распоряжением Совета министров Республики Крым от 05 февраля 2015 года № 69-р «Об утверждении Перечня особо охраняемых природных территорий регионального значения Республики Крым» является особо охраняемой природной территорией.

1.2. Памятник природы создан без ограничения срока действия.

1.3. Памятник природы находится в ведении Министерства экологии и природных ресурсов Республики Крым (далее – Минприроды Крыма).

1.4. Общая площадь территории Памятника природы составляет 1 га.

2. Границы Памятника природы

2.1. Памятник природы расположен в с. Бондаренково муниципального образования Ленинский район Республики Крым.

Границы Памятника природы определены в приложении 1 к настоящему Положению.

Сведения о характерных точках границы Памятника природы указаны в приложении 2 к настоящему Положению.

2.2. Границы и особенности режима особой охраны Памятника природы учитываются при разработке планов и перспектив экономического и социального развития, подготовке документов территориального планирования, проведении инвентаризации земель.

2.3. Сведения о границах Памятника природы внесены в Единый государственный реестр недвижимости как зона с особыми условиями использования территории с присвоением учетного номера 90.07.2.31.

3. Цель создания и задачи Памятника природы

3.1. Памятник природы создан с целью охраны и сохранения в природном состоянии ценной в научном, эстетическом отношении грязевой сопки и сопочной брекчии, образующей при растрескивании обширные поля многоугольников.

3.2. Основными задачами памятника природы являются:

охрана и сохранение в природном состоянии Памятника природы;
экологическое просвещение;
осуществление разрешенной рекреационной деятельности при
соблюдении установленного режима особой охраны;
осуществление экологического мониторинга;
проведение научных исследований.

4. Режим особой охраны территории Памятника природы

4.1. На территории Памятника природы запрещается или ограничивается любая деятельность, если она противоречит целям его создания или причиняет вред природным комплексам и их компонентам.

4.2. На территории Памятника природы с целью обеспечения выполнения им основных задач по сохранению и охране природных комплексов **запрещается:**

- 1) строительство и размещение стационарных и временных сооружений, не связанных с выполнением задач, возложенных на Памятник природы;
- 2) нарушение почвенного покрова, проведение земляных работ и распашка земель, за исключением работ, связанных с осуществлением противопожарных мероприятий и проведением научных исследований;
- 3) проведение мелиоративных и любых других работ, которые могут привести к изменению гидрологического и гидрохимического режима;
- 4) пускание палов, выжигание растительности;
- 5) проведение взрывных работ;
- 6) пользование недрами;
- 7) уничтожение и повреждение форм рельефа и геологических отслоений, сбор образцов горных пород и минералов, остатков ископаемой флоры и фауны (кроме сбора для научных целей в установленном законодательством порядке и по согласованию с Минприроды Крыма);
- 8) засорение и загрязнение территории Памятника природы;
- 9) размещение скотомогильников, создание объектов размещения отходов и хранение радиоактивных, взрывчатых, токсичных, отравляющих и ядовитых веществ, отходов производства и потребления;
- 10) движение и стоянка транспортных средств (кроме транспорта экстренных, аварийных и надзорных служб, транспорта для проведения хозяйственных мероприятий, связанных с обеспечением функционирования Памятника природы) без согласования с Минприроды Крыма, за исключением их движения по дорогам общего пользования и установленным Минприроды Крыма экскурсионным экологическим маршрутам и стоянки в специально отведенных и оборудованных для этих целей местах;
- 11) организация лагерей, мест отдыха, стоянок автотранспорта, разведение костров, пользование открытыми источниками огня, установка палаток за пределами специально предусмотренных для этих целей мест;
- 12) уничтожение или существенное изменение видового состава растительного покрова, в том числе распашка, залесение, залужение участков;

13) разорение гнезд, нор, сбор яиц и пуха, кроме сбора в научных целях, который проводится в соответствии с требованиями действующего законодательства и по согласованию в установленном законодательством порядке;

14) обустройство загонов и птичников, прогон, проход и выпас сельскохозяйственных животных;

15) проведение промысловой охоты;

16) нанесение самовольных надписей и знаков;

17) проведение в пределах Памятника природы археологических полевых работ и работ по сохранению объектов культурного наследия (консервация, ремонт, реставрация, приспособление объектов культурного наследия для современного использования) без разрешения, предусмотренного законодательством в сфере охраны объектов культурного наследия;

18) уничтожение или повреждение информационных и охранных знаков, шлагбаумов, элементов благоустройства экскурсионных экологических маршрутов;

19) хозяйственная и иная деятельность, которая может оказать негативное воздействие на природные объекты и комплексы Памятника природы.

4.3. На территории Памятника природы в установленном порядке разрешается:

1) осуществление рекреационной и эколого-просветительской деятельности (в соответствии с научным обоснованием, при соблюдении режима особой охраны Памятника природы и правил пожарной безопасности в лесах);

2) проведение научных исследований и производственных практик, использование природных ресурсов в научно-исследовательских целях, не разрушающих окружающую среду и не истощающих биологические ресурсы, в соответствии с научным обоснованием по согласованию с Минприроды Крыма;

3) осуществление противопожарных мероприятий;

4) ликвидация последствий и предупреждение возникновения чрезвычайных ситуаций техногенного (антропогенного) характера;

5) проведение ремонта и реконструкции существующих, а также строительство и размещение новых стационарных и временных сооружений, связанных с выполнением задач, возложенных на Памятник природы, по согласованию с Минприроды Крыма;

6) реконструкция и капитальный ремонт существующих линейных сооружений в соответствии с действующим законодательством;

7) проведение в пределах Памятника природы археологических полевых работ и работ по сохранению объектов культурного наследия (консервация, ремонт, реставрация, приспособление объектов культурного наследия для современного использования) в порядке, установленном законодательством Российской Федерации;

8) иная деятельность, не противоречащая целям и задачам Памятника природы.

4.4. Проектная документация объектов, строительство и реконструкция которых допускаются настоящим Положением, подлежит государственной экологической экспертизе.

4.5. На территории Памятника природы хозяйственная и иная деятельность осуществляется с соблюдением настоящего Положения.

5. Организация охраны территории Памятника природы

5.1. Государственный надзор в области охраны и использования особо охраняемых природных территорий осуществляется Минприроды Крыма при осуществлении регионального государственного экологического надзора в соответствии с законодательством Российской Федерации, Республики Крым в порядке, установленном Советом министров Республики Крым.

5.2. Ответственность за нарушение режима Памятника природы устанавливается в соответствии с законодательством Российской Федерации и Республики Крым.

5.3. Собственники, владельцы и пользователи земельных участков, которые расположены в границах Памятника природы, обязаны соблюдать установленный режим особой охраны Памятника природы и несут за его нарушение административную, уголовную и иную установленную законом ответственность.

5.4. Вред, причиненный природным объектам и комплексам в границах Памятника природы, подлежит возмещению в соответствии с утвержденными в установленном порядке таксами и методиками исчисления размера ущерба, а при их отсутствии – по фактическим затратам на их восстановление.

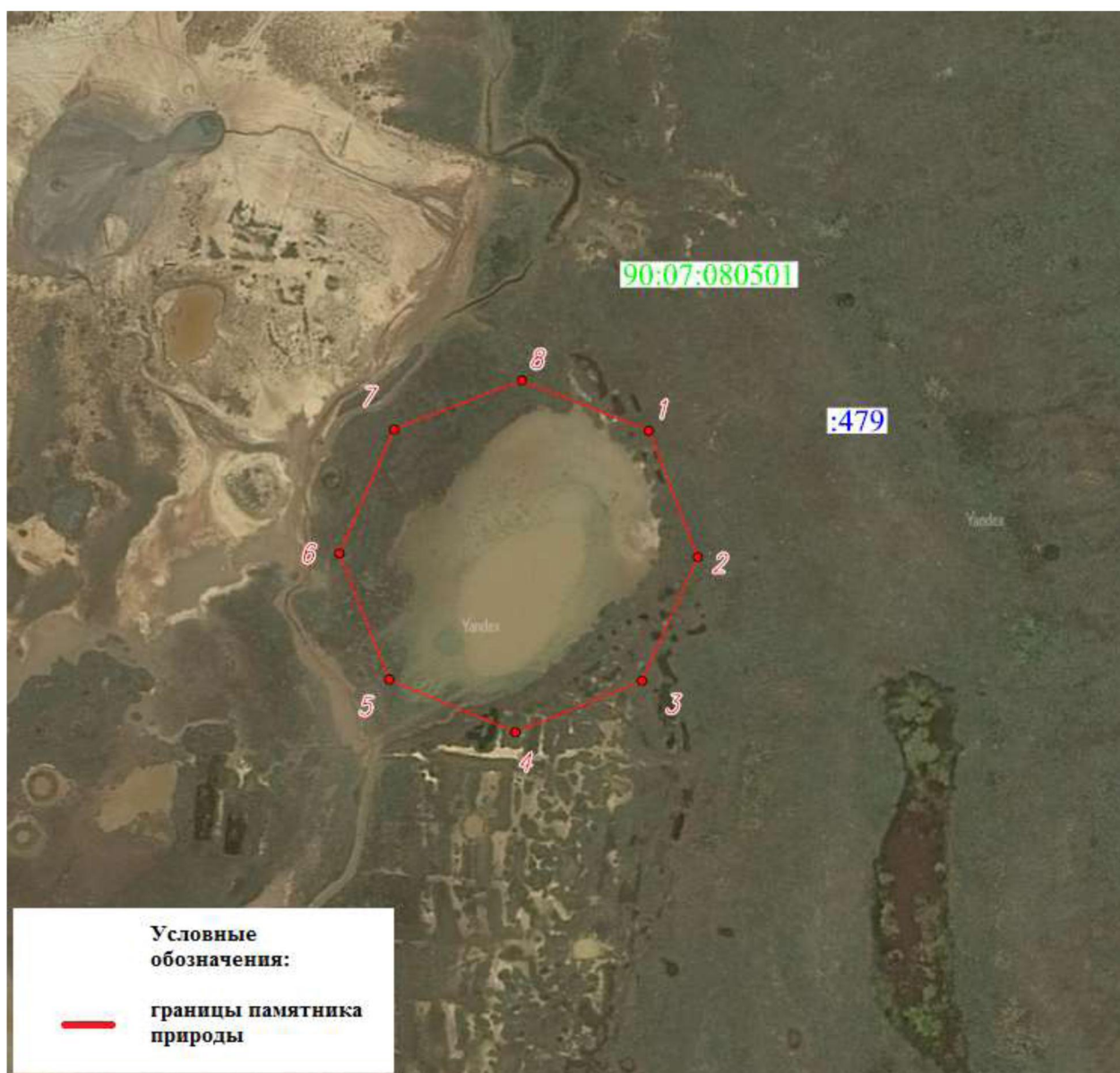
**Заместитель Председателя
Совета министров Республики Крым
руководитель Аппарата
Совета министров Республики Крым**



Л. ОПАНАСЮК

Приложение 1
к Положению
о памятнике природы
регионального значения
«Грязевая сопка Вернадского»

**Границы памятника природы регионального значения
«Грязевая сопка Вернадского»**



Приложение 2
к Положению
о памятнике природы
регионального значения
«Грязевая сопка Вернадского»

**Сведения о характерных точках границы памятника природы
регионального значения «Грязевая сопка Вернадского»**

Система координат СК-63, система высот - Балтийская, 1977 г.

№ характерных точек границы	Координаты, м	
	Х	У
1	5023553.61	5376888.92
2	5023511.11	5376905.19
3	5023469.54	5376886.67
4	5023452.23	5376844.58
5	5023469.94	5376802.65
6	5023512.32	5376786.08
7	5023554.05	5376804.25
8	5023570.58	5376846.76

Приложение 52
к постановлению Совета министров
Республики Крым
от «2» апреля 2018 г. № 480

ПОЛОЖЕНИЕ О ПАМЯТНИКЕ ПРИРОДЫ РЕГИОНАЛЬНОГО ЗНАЧЕНИЯ РЕСПУБЛИКИ КРЫМ «ГРЯЗЕВАЯ СОПКА ОБРУЧЕВА»

1. Общие положения

1.1. Памятник природы регионального значения «Грязевая сопка Обручева» (далее – Памятник природы) в соответствии с распоряжением Совета министров Республики Крым от 05 февраля 2015 года № 69-р «Об утверждении Перечня особо охраняемых природных территорий регионального значения Республики Крым» является особо охраняемой природной территорией.

1.2. Памятник природы создан без ограничения срока действия.

1.3. Памятник природы находится в ведении Министерства экологии и природных ресурсов Республики Крым (далее – Минприроды Крыма).

1.4. Общая площадь территории Памятника природы составляет 1 га.

2. Границы Памятника природы

2.1. Памятник природы расположен в с. Бондаренково муниципального образования Ленинский район Республики Крым.

Границы Памятника природы определены в приложении 1 к настоящему Положению.

Сведения о характерных точках границы Памятника природы указаны в приложении 2 к настоящему Положению.

2.2. Границы и особенности режима особой охраны Памятника природы учитываются при разработке планов и перспектив экономического и социального развития, подготовке документов территориального планирования, проведении инвентаризации земель.

2.3. Сведения о границах Памятника природы внесены в Единый государственный реестр недвижимости как зона с особыми условиями использования территории с присвоением учетного номера 90.07.2.29.

3. Цель создания и задачи Памятника природы

3.1. Памятник природы создан с целью охраны и сохранения в природном состоянии ценной в научном, эстетическом отношении одной из крупнейших грязевых сопкок Крыма с засухоустойчивыми и солевыносливыми растительными сообществами на обширных грязевых полях.

3.2. Основными задачами памятника природы являются:

охрана и сохранение в природном состоянии Памятника природы;
экологическое просвещение;
осуществление разрешенной рекреационной деятельности при
соблюдении установленного режима особой охраны;
осуществление экологического мониторинга;
проведение научных исследований.

4. Режим особой охраны территории Памятника природы

4.1. На территории Памятника природы запрещается или ограничивается любая деятельность, если она противоречит целям его создания или причиняет вред природным комплексам и их компонентам.

4.2. На территории Памятника природы с целью обеспечения выполнения им основных задач по сохранению и охране природных комплексов **запрещается:**

- 1) строительство и размещение стационарных и временных сооружений, не связанных с выполнением задач, возложенных на Памятник природы;
- 2) нарушение почвенного покрова, проведение земляных работ и распашка земель, за исключением работ, связанных с осуществлением противопожарных мероприятий и проведением научных исследований;
- 3) проведение мелиоративных и любых других работ, которые могут привести к изменению гидрологического и гидрохимического режима;
- 4) пускание палов, выжигание растительности;
- 5) проведение взрывных работ;
- 6) пользование недрами;
- 7) уничтожение и повреждение форм рельефа и геологических отслоений, сбор образцов горных пород и минералов, остатков ископаемой флоры и фауны (кроме сбора для научных целей в установленном законодательством порядке и по согласованию с Минприроды Крыма);
- 8) засорение и загрязнение территории Памятника природы;
- 9) размещение скотомогильников, создание объектов размещения отходов и хранение радиоактивных, взрывчатых, токсичных, отравляющих и ядовитых веществ, отходов производства и потребления;
- 10) движение и стоянка транспортных средств (кроме транспорта экстренных, аварийных и надзорных служб, транспорта для проведения хозяйственных мероприятий, связанных с обеспечением функционирования Памятника природы) без согласования с Минприроды Крыма, за исключением их движения по дорогам общего пользования и установленным Минприроды Крыма экскурсионным экологическим маршрутам и стоянки в специально отведенных и оборудованных для этих целей местах;
- 11) организация лагерей, мест отдыха, стоянок автотранспорта, разведение костров, пользование открытыми источниками огня, установка палаток за пределами специально предусмотренных для этих целей мест;
- 12) уничтожение или существенное изменение видового состава растительного покрова, в том числе распашка, залесение, залужение участков;

13) разорение гнезд, нор, сбор яиц и пуха, кроме сбора в научных целях, который проводится в соответствии с требованиями действующего законодательства и по согласованию с Минприроды Крыма;

14) обустройство загонов и птичников, прогон, проход и выпас сельскохозяйственных животных;

15) проведение промысловой охоты;

16) нанесение на камни и деревья самовольных надписей и знаков;

17) проведение в пределах Памятника природы археологических полевых работ и работ по сохранению объектов культурного наследия (консервация, ремонт, реставрация, приспособление объектов культурного наследия для современного использования) без разрешения, предусмотренного законодательством в сфере охраны объектов культурного наследия;

18) уничтожение или повреждение информационных и охранных знаков, шлагбаумов, элементов благоустройства экскурсионных экологических маршрутов;

19) хозяйственная и иная деятельность, которая может оказать негативное воздействие на природные объекты и комплексы Памятника природы.

4.3. На территории Памятника природы в установленном порядке разрешается:

1) осуществление рекреационной и эколого-просветительской деятельности (в соответствии с научным обоснованием, при соблюдении режима особой охраны Памятника природы и правил пожарной безопасности в лесах);

2) проведение научных исследований и производственных практик, использование природных ресурсов в научно-исследовательских целях, не разрушающих окружающую среду и не истощающих биологические ресурсы, в соответствии с научным обоснованием по согласованию с Минприроды Крыма;

3) осуществление противопожарных мероприятий;

4) ликвидация последствий и предупреждение возникновения чрезвычайных ситуаций техногенного (антропогенного) характера;

5) проведение ремонта и реконструкции существующих, а также строительство и размещение новых стационарных и временных сооружений, связанных с выполнением задач, возложенных на Памятник природы, по согласованию с Минприроды Крыма;

6) реконструкция и капитальный ремонт существующих линейных сооружений в соответствии с действующим законодательством;

7) проведение в пределах Памятника природы археологических полевых работ и работ по сохранению объектов культурного наследия (консервация, ремонт, реставрация, приспособление объектов культурного наследия для современного использования) в порядке, установленном законодательством Российской Федерации;

8) иная деятельность, не противоречащая целям и задачам Памятника природы.

4.4. Проектная документация объектов, строительство и реконструкция которых допускаются настоящим Положением, подлежит государственной экологической экспертизе.

4.5. На территории Памятника природы хозяйственная и иная деятельность осуществляется с соблюдением настоящего Положения.

5. Организация охраны территории Памятника природы

5.1. Государственный надзор в области охраны и использования особо охраняемых природных территорий осуществляется Минприроды Крыма при осуществлении регионального государственного экологического надзора в соответствии с законодательством Российской Федерации, Республики Крым в порядке, установленном Советом министров Республики Крым.

5.2. Ответственность за нарушение режима Памятника природы устанавливается в соответствии с законодательством Российской Федерации и Республики Крым.

5.3. Собственники, владельцы и пользователи земельных участков, которые расположены в границах Памятника природы, обязаны соблюдать установленный режим особой охраны Памятника природы и несут за его нарушение административную, уголовную и иную установленную законом ответственность.

5.4. Вред, причиненный природным объектам и комплексам в границах Памятника природы, подлежит возмещению в соответствии с утвержденными в установленном порядке таксами и методиками исчисления размера ущерба, а при их отсутствии – по фактическим затратам на их восстановление.

**Заместитель Председателя
Совета министров Республики Крым
руководитель Аппарата
Совета министров Республики Крым**



Л. ОПАНАСЮК

Приложение 1
к Положению
о памятнике природы
регионального значения
«Грязевая сопка Обручева»

**Границы памятника природы регионального значения
«Грязевая сопка Обручева»**



Приложение 2
к Положению
о памятнике природы
регионального значения
«Грязевая сопка Обручева»

**Сведения о характерных точках границы памятника природы
регионального значения «Грязевая сопка Обручева»**

Система координат СК-63, система высот - Балтийская, 1977 г.

№ характерных точек границы	Координаты, м	
	X	Y
1	5022983.23	5376921.76
2	5022940.73	5376938.04
3	5022899.16	5376919.52
4	5022881.86	5376877.43
5	5022899.57	5376835.50
6	5022941.95	5376818.93
7	5022983.67	5376837.10
8	5023000.21	5376879.61

Приложение 53
к постановлению Совета министров
Республики Крым
от « 2 » октября 2018 г. № 480

**ПОЛОЖЕНИЕ
О ПАМЯТНИКЕ ПРИРОДЫ РЕГИОНАЛЬНОГО ЗНАЧЕНИЯ
РЕСПУБЛИКИ КРЫМ «КРАСНЫЕ ПЕЩЕРЫ»
(«КИЗИЛ-КОБА») (12 КМ)**

1. Общие положения

1.1. Памятник природы регионального значения «Красные пещеры» («Кизил-Коба») (12 км) (далее – Памятник природы) в соответствии с распоряжением Совета министров Республики Крым от 05 февраля 2015 года № 69-р «Об утверждении Перечня особо охраняемых природных территорий регионального значения Республики Крым» является особо охраняемой природной территорией.

1.2. В пределах Памятника природы в соответствии с постановлением Совета министров Республики Крым от 24 января 2017 года № 17 «Об отнесении объектов культурного наследия к объектам культурного наследия регионального значения и выявленным объектом культурного наследия» располагается выявленный объект культурного наследия «Пещерная стоянка «Кизил-Коба».

1.2. Памятник природы создан без ограничения срока действия.

1.3. Памятник природы находится в ведении Министерства экологии и природных ресурсов Республики Крым (далее – Минприроды Крыма).

1.4. Протяженность Памятника природы составляет 12 км.

2. Границы Памятника природы

2.1. Памятник природы расположен в с. Перевальное муниципального образования Симферопольский район Республики Крым.

Границы Памятника природы определены в приложении 1 к настоящему Положению.

Сведения о характерных точках границы Памятника природы указаны в приложении 2 к настоящему Положению.

2.2. Границы и особенности режима особой охраны Памятника природы учитываются при разработке планов и перспектив экономического и социального развития, подготовке документов территориального планирования, проведении инвентаризации земель.

2.3. Сведения о границах Памятника природы внесены в Единый государственный реестр недвижимости как зона с особыми условиями использования территории с присвоением учетного номера 90.12.2.72.

3. Цель создания и задачи Памятника природы

3.1. Памятник природы создан с целью охраны и сохранения в природном

состоянии ценного в научном, эстетическом отношении самого протяженного (более 26 км) на Крымском полуострове карстово-спелеологического комплекса.

3.2. Основными задачами памятника природы являются:

охрана и сохранение в природном состоянии пещеры, входящей в самую протяженную на Крымском полуострове систему пещер, образованную в известняках;

экологическое просвещение;

осуществление разрешенной рекреационной деятельности при соблюдении установленного режима особой охраны;

осуществление экологического мониторинга;

проведение научных исследований.

4. Режим особой охраны территории Памятника природы

4.1. На территории Памятника природы запрещается или ограничивается любая деятельность, если она противоречит целям его создания или причиняет вред природным комплексам и их компонентам.

4.2. На территории Памятника природы с целью обеспечения выполнения им основных задач по сохранению и охране природных комплексов **запрещается:**

1) строительство и размещение стационарных и временных сооружений, не связанных с выполнением задач, возложенных на Памятник природы и выявленный объект культурного наследия;

2) проведение взрывных работ;

3) пользование недрами, за исключением случаев, предусмотренных действующим законодательством;

4) уничтожение и повреждение форм рельефа, натечных образований и геологических отслоений, сбор образцов горных пород и минералов, остатков ископаемой флоры и фауны (кроме сбора для научных целей в установленном законодательством порядке и по согласованию с Минприроды Крыма);

5) замусоривание и загрязнение территории Памятника природы и выявленного объекта культурного наследия;

6) размещение скотомогильников, создание объектов размещения отходов и хранение радиоактивных, взрывчатых, токсичных, отравляющих и ядовитых веществ, отходов производства и потребления;

7) проход вне дорог общего пользования и установленных Минприроды Крыма экскурсионных экологических маршрутов без согласования с Минприроды Крыма;

8) организация лагерей, мест отдыха, разведение костров, пользование открытыми источниками огня, установка палаток за пределами специально предусмотренных для этих целей мест;

9) обустройство загонов и птичников, прогон, проход и выпас сельскохозяйственных животных;

10) нанесение на камни самовольных надписей и знаков;

11) проведение в пределах Памятника природы и выявленного объекта культурного наследия археологических полевых работ и работ по сохранению

объекта культурного наследия (консервация, ремонт, реставрация, приспособление объекта культурного наследия для современного использования) без разрешения, предусмотренного законодательством в сфере охраны объектов культурного наследия;

12) уничтожение или повреждение информационных и охранных знаков, шлагбаумов, элементов благоустройства экскурсионных экологических маршрутов;

13) хозяйственная и иная деятельность, которая может оказать негативное воздействие на природные объекты и комплексы Памятника природы и выявленный объект культурного наследия.

4.3. На территории Памятника природы в установленном порядке разрешается:

1) осуществление рекреационной и эколого-просветительской деятельности при соблюдении режима особой охраны Памятника природы и выявленного объекта культурного наследия;

2) осуществление деятельности по популяризации выявленных объектов культурного наследия по согласованию в установленном законодательством порядке;

3) осуществление противопожарных мероприятий;

4) ликвидация последствий и предупреждение возникновения чрезвычайных ситуаций техногенного (антропогенного) и природного (паводки) характера;

5) проведение ремонта и реконструкции существующих, а также строительство и размещение новых стационарных и временных сооружений, связанных с выполнением задач, возложенных на Памятник природы и выявленный объект культурного наследия, по согласованию в установленном законодательством порядке;

6) реконструкция и капитальный ремонт существующих линейных сооружений в соответствии с действующим законодательством;

7) проведение научных исследований и производственных практик, использование природных ресурсов в научно-исследовательских целях, не разрушающих окружающую среду и не истощающих биологические ресурсы, в соответствии с научным обоснованием по согласованию с Минприроды Крыма;

8) проведение в пределах Памятника природы и выявленного объекта культурного наследия археологических полевых работ и работ по сохранению объекта культурного наследия (консервация, ремонт, реставрация, приспособление объекта культурного наследия для современного использования) в порядке, установленном законодательством Российской Федерации;

9) иная деятельность, не противоречащая целям и задачам Памятника природы и выявленного объекта культурного наследия.

4.4. Проектная документация объектов, строительство и реконструкция которых допускаются настоящим Положением, подлежит государственной экологической экспертизе.

4.5. На территории Памятника природы хозяйственная и иная деятельность осуществляется с соблюдением настоящего Положения.

5. Организация охраны территории Памятника природы

5.1. Государственный надзор в области охраны и использования особо охраняемых природных территорий осуществляется Минприроды Крыма при осуществлении регионального государственного экологического надзора в соответствии с законодательством Российской Федерации, Республики Крым в порядке, установленном Советом министров Республики Крым.

5.2. Ответственность за нарушение режима Памятника природы устанавливается в соответствии с законодательством Российской Федерации и Республики Крым.

5.3. Собственники, владельцы и пользователи земельных участков, которые расположены в границах Памятника природы, обязаны соблюдать установленный режим особой охраны Памятника природы и несут за его нарушение административную, уголовную и иную установленную законом ответственность.

5.4. Вред, причиненный природному объекту и его комплексам, подлежит возмещению в соответствии с утвержденными в установленном порядке таксами и методиками исчисления размера ущерба, а при их отсутствии – по фактическим затратам на их восстановление.

**Заместитель Председателя
Совета министров Республики Крым
руководитель Аппарата
Совета министров Республики Крым**



Л. ОПАНАСЮК

Приложение 1
к Положению
о памятнике природы
регионального значения
«Красные пещеры» («Кизил-Коба»)

**Границы памятника природы регионального значения «Красные пещеры»
(«Кизил-Коба»)**



Приложение 2
к Положению
о памятнике природы
регионального значения
«Красные пещеры» («Кизил-Коба»)

**Сведения о характерных точках границы памятника природы
регионального значения
«Красные пещеры» («Кизил-Коба»)**

Система координат СК-63, система высот - Балтийская, 1977 г.

№ характерных точек границы	Координаты, м	
	X	Y
1	4962092.93	5208784.65
2	4962090.75	5208795.26
3	4962083.41	5208802.87
4	4962063.29	5208811.30
5	4962052.42	5208800.42
6	4962055.14	5208785.74
7	4962070.09	5208772.96
8	4962084.50	5208774.87

ПОЛОЖЕНИЕ О ПАМЯТНИКЕ ПРИРОДЫ РЕГИОНАЛЬНОГО ЗНАЧЕНИЯ РЕСПУБЛИКИ КРЫМ «АГАРМЫШСКИЙ ЛЕС»

1. Общие положения

1.1. Памятник природы регионального значения «Агармышский лес» (далее – Памятник природы) в соответствии с распоряжением Совета министров Республики Крым от 05 февраля 2015 года № 69-р «Об утверждении Перечня особо охраняемых природных территорий регионального значения Республики Крым» является особо охраняемой природной территорией.

1.2. Памятник природы создан без ограничения срока действия.

1.3. Памятник природы находится в ведении Министерства экологии и природных ресурсов Республики Крым (далее - Минприроды Крыма).

1.4. Управление Памятником природы, выполнение работ и оказание услуг по обеспечению функционирования Памятника природы, а также мероприятий по сохранению биологического разнообразия и поддержанию в естественном состоянии природных комплексов и объектов на территории Памятника природы осуществляются Государственным автономным учреждением Республики Крым «Старокрымское лесохозяйственное хозяйство» (далее – ГАУ РК «Старокрымское ЛОХ»).

1.5. Общая площадь территории Памятника природы составляет 40 га.

2. Границы Памятника природы

2.1. Памятник природы расположен на территории городского поселения Старый Крым Кировского района Республики Крым в квартале 13 Старокрымского участкового лесничества Старокрымского лесничества.

Границы Памятника природы определены в приложении 1 к настоящему Положению.

Сведения о характерных точках границы Памятника природы указаны в приложении 2 к настоящему Положению.

2.2. Границы и особенности режима особой охраны Памятника природы учитываются при разработке планов и перспектив экономического и социального развития, лесохозяйственных регламентов и проектов освоения лесов, подготовке документов территориального планирования, проведении инвентаризации земель.

2.3. Сведения о границах Памятника природы внесены в Единый государственный реестр недвижимости как зона с особыми условиями использования территории с присвоением учетного номера 90.04.2.5.

3. Цель создания и задачи Памятника природы

3.1. Памятник природы создан в целях охраны и сохранения в природном состоянии ценного в научном, эстетическом отношении небольшого горного плато Агармыш, где сохранился буковый лес возрастом более 170 лет.

3.2 Основными задачами памятника природы являются:
охрана и сохранение в природном состоянии букового леса;
экологическое просвещение;
осуществление разрешенной рекреационной деятельности при соблюдении установленного режима особой охраны;
осуществление экологического мониторинга;
проведение научных исследований.

4. Режим особой охраны территории Памятника природы

4.1. На территории Памятника природы запрещается или ограничивается любая деятельность, если она противоречит целям его создания или причиняет вред природным комплексам и их компонентам.

4.2. На территории Памятника природы с целью обеспечения выполнения им основных задач по сохранению и охране природных комплексов **запрещается:**

- 1) строительство и размещение стационарных и временных сооружений, не связанных с выполнением задач, возложенных на Памятник природы;
- 2) нарушение почвенного покрова, проведение земляных работ и распашка земель, за исключением работ, связанных с осуществлением противопожарных мероприятий и проведением научных исследований;
- 3) проведение мелиоративных и любых других работ, которые могут привести к изменению гидрологического и гидрохимического режима;
- 4) пускание палов, выжигание растительности;
- 5) проведение взрывных работ;
- 6) пользование недрами, за исключением случаев, предусмотренных действующим законодательством;
- 7) уничтожение и повреждение форм рельефа и геологических отслоений, сбор образцов горных пород и минералов, остатков ископаемой флоры и фауны (кроме сбора для научных целей в установленном законодательством порядке и по согласованию с ГАУ РК «Старокрымское ЛОХ»);
- 8) засорение и загрязнение территории Памятника природы;
- 9) размещение скотомогильников, создание объектов размещения отходов и хранение радиоактивных, взрывчатых, токсичных, отравляющих и ядовитых веществ, отходов производства и потребления;
- 10) применение ядохимикатов, минеральных удобрений, химических средств защиты растений и стимуляторов роста без согласования в установленном законодательством порядке;

11) организация лагерей, мест отдыха, стоянок автотранспорта, разведение костров, пользование открытыми источниками огня, установка палаток;

12) проведение рубок, за исключением выборочных рубок, осуществляемых при уходе за лесами, вырубке погибших и поврежденных лесных насаждений, ликвидации последствий стихийных бедствий, расчистке экскурсионных экологических маршрутов, дорог, просек для существующих линейных объектов (в том числе в случае их реконструкции), а также в целях обеспечения противопожарной безопасности, которые проводятся в соответствии с нормативными правовыми актами Российской Федерации и Республики Крым;

13) уничтожение или существенное изменение видового состава растительного покрова, в том числе распахка, залесение, залужение участков;

14) осуществление заготовки и сбора недревесных лесных ресурсов, дикорастущих плодов, ягод, орехов, грибов, других пригодных для употребления в пищу лесных ресурсов, лекарственных растений, лесной подстилки, древесных соков, технического сырья, второстепенных лесных материалов (пней, луба, коры, почек, хвои и др.), за исключением заготовки гражданами таких ресурсов для собственных нужд;

15) сенокошение;

16) разорение гнезд, нор, сбор яиц и пуха, кроме сбора в научных целях, который проводится в соответствии с требованиями действующего законодательства и по согласованию с ГАУ РК «Старокрымское ЛОХ»;

17) обустройство загонов и птичников, прогон, проход и выпас сельскохозяйственных животных;

18) нанесение на камни и деревья самовольных надписей и знаков;

19) проведение в пределах Памятника природы археологических полевых работ и работ по сохранению объектов культурного наследия (консервация, ремонт, реставрация, приспособление объектов культурного наследия для современного использования) без разрешения, предусмотренного законодательством в сфере охраны объектов культурного наследия;

20) уничтожение или повреждение информационных и охранных знаков, шлагбаумов, элементов благоустройства экскурсионных экологических маршрутов;

21) хозяйственная и иная деятельность, которая может оказать негативное воздействие на природные объекты и комплексы Памятника природы.

4.3. На территории Памятника природы в установленном порядке разрешается:

1) осуществление рекреационной и эколого-просветительской деятельности, при соблюдении режима особой охраны Памятника природы и правил пожарной безопасности в лесах;

2) проведение ремонта и реконструкции существующих, а также строительство и размещение новых стационарных и временных сооружений, связанных с выполнением задач, возложенных на Памятник природы, по согласованию с Минприроды Крыма;

3) осуществление реконструкции и капитального ремонта существующих линейных сооружений в соответствии с действующим законодательством;

4) проведение научных исследований и производственных практик, использование природных ресурсов в научно-исследовательских целях, не разрушающих окружающую среду и не истощающих биологические ресурсы, в соответствии с научным обоснованием по согласованию с Минприроды Крыма и ГАУ РК «Старокрымское ЛОХ»;

5) оказание ГАУ РК «Старокрымское ЛОХ» платных услуг в соответствии с действующим законодательством;

6) осуществление противопожарных мероприятий;

7) ликвидация последствий и предупреждение возникновения чрезвычайных ситуаций техногенного (антропогенного) характера;

8) выполнение уборки аварийных деревьев, а также уборки неликвидной древесины в установленном законом порядке;

9) проведение в пределах Памятника природы археологических полевых работ и работ по сохранению объектов культурного наследия (консервация, ремонт, реставрация, приспособление объектов культурного наследия для современного использования) в порядке, установленном законодательством Российской Федерации;

10) иная деятельность, не противоречащая целям и задачам Памятника природы.

4.4. Проектная документация объектов, строительство и реконструкция которых допускаются настоящим Положением, подлежит государственной экологической экспертизе.

4.5. На территории Памятника природы хозяйственная и иная деятельность осуществляется с соблюдением настоящего Положения.

5. Организация охраны территории Памятника природы

5.1. Государственный надзор в области охраны и использования особо охраняемых природных территорий осуществляется Минприроды Крыма при осуществлении регионального государственного экологического надзора в соответствии с законодательством Российской Федерации, Республики Крым в порядке, установленном Советом министров Республики Крым.

Государственный надзор в области охраны и использования особо охраняемых природных территорий может также осуществляться должностными лицами ГАУ РК «Старокрымское ЛОХ» в соответствии с законодательством Российской Федерации, Республики Крым в порядке, установленном Советом министров Республики Крым.

5.2. Охрана территории Памятника природы, его природных компонентов и объектов обеспечивается ГАУ РК «Старокрымское ЛОХ».

5.3. Ответственность за нарушение режима Памятника природы устанавливается в соответствии с законодательством Российской Федерации и Республики Крым.

5.4. Собственники, владельцы и пользователи земельных участков, которые расположены в границах Памятника природы, обязаны соблюдать

установленный режим особой охраны Памятника природы и несут за его нарушение административную, уголовную и иную установленную законом ответственность.

5.5. Вред, причиненный природным объектам и комплексам в границах Памятника природы, подлежит возмещению в соответствии с утвержденными в установленном порядке таксами и методиками исчисления размера ущерба, а при их отсутствии – по фактическим затратам на их восстановление.

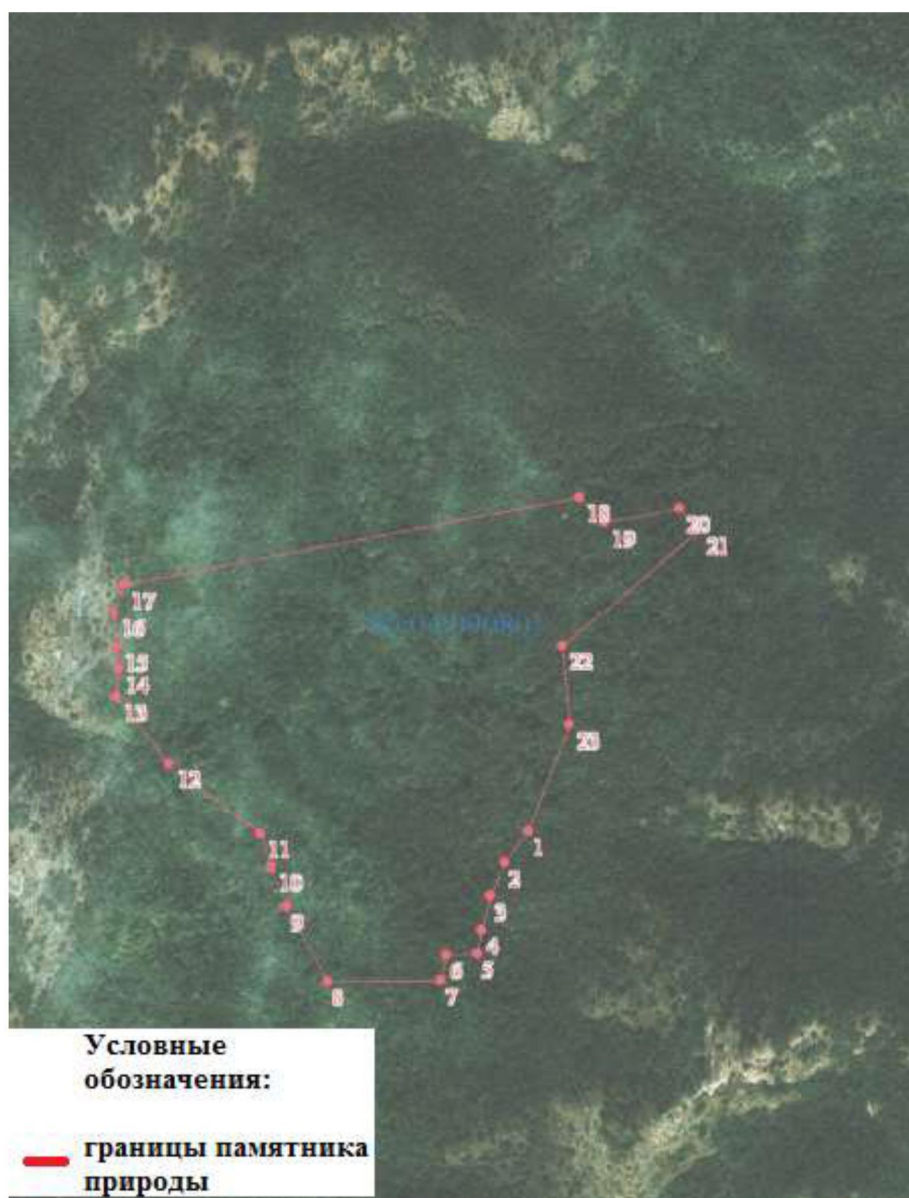
**Заместитель Председателя
Совета министров Республики Крым
руководитель Аппарата
Совета министров Республики Крым**



Л. ОПАНАСЮК

Приложение 1
к Положению
о памятнике природы
регионального значения
«Агармышский лес»

**Границы памятника природы регионального значения
«Агармышский лес»**



Приложение 2
к Положению
о памятнике природы
регионального значения
«Агармышский лес»

**Сведения о характерных точках границы памятника природы
регионального значения «Агармышский лес»**

Система координат СК-63, система высот - Балтийская, 1977 г.

№ характерных точек границы	Координаты, м	
	X	Y
1	4979806.99	5263189.72
2	4979756.58	5263152.12
3	4979704.20	5263130.23
4	4979650.16	5263116.96
5	4979612.88	5263110.17
6	4979611.21	5263060.61
7	4979569.91	5263052.71
8	4979568.67	5262872.75
9	4979686.68	5262808.96
10	4979749.47	5262783.54
11	4979803.82	5262766.06
12	4979915.05	5262622.97
13	4980019.96	5262539.36
14	4980064.03	5262541.61
15	4980099.13	5262540.08
16	4980155.28	5262534.54
17	4980202.37	5262549.78
18	4980341.02	5263268.97
19	4980300.26	5263307.98
20	4980324.19	5263426.07
21	4980289.73	5263457.14
22	4980102.84	5263241.88
23	4979976.20	5263253.88

ПОЛОЖЕНИЕ О ПАМЯТНИКЕ ПРИРОДЫ РЕГИОНАЛЬНОГО ЗНАЧЕНИЯ РЕСПУБЛИКИ КРЫМ «ГОРНЫЙ МАССИВ КАРАУЛ-ОБА»

1. Общие положения

1.1. Памятник природы регионального значения «Горный массив Караул-Оба» (далее – Памятник природы) в соответствии с распоряжением Совета министров Республики Крым от 05 февраля 2015 года № 69-р «Об утверждении Перечня особо охраняемых природных территорий регионального значения Республики Крым» является особо охраняемой природной территорией.

1.2. В пределах Памятника природы в соответствии с распоряжением Правительства Российской Федерации от 17 октября 2015 года № 2073-р «Об отнесении объектов культурного наследия, расположенных на территориях Республики Крым и г. Севастополя, к объектам культурного наследия федерального значения, включенным в единый государственный реестр объектов культурного наследия (памятников истории и культуры) народов Российской Федерации», располагается объект культурного наследия федерального значения «Археологический комплекс Караул-Оба».

1.3. Памятник природы создан без ограничения срока действия.

1.4. Памятник природы находится в ведении Министерства экологии и природных ресурсов Республики Крым (далее – Минприроды Крыма).

1.5. Управление Памятником природы, выполнение работ и оказание услуг по обеспечению функционирования Памятника природы, а также мероприятий по сохранению биологического разнообразия и поддержанию в естественном состоянии природных комплексов и объектов на территории Памятника природы осуществляются Государственным автономным учреждением Республики Крым «Судакское лесохозяйственное хозяйство» (далее – ГАУ РК «Судакское ЛОХ»).

1.6. Общая площадь территории Памятника природы составляет 100 га.

2. Границы Памятника природы

2.1. Памятник природы расположен в квартале 45 Морского участкового лесничества Судакского лесничества.

Границы Памятника природы определены в приложении 1 к настоящему Положению.

Сведения о характерных точках границы Памятника природы указаны в приложении 2 к настоящему Положению.

2.2. Границы и особенности режима особой охраны Памятника природы учитываются при разработке планов и перспектив экономического и социального развития, лесохозяйственных регламентов и проектов освоения лесов, подготовке документов территориального планирования, проведении инвентаризации земель.

2.3. Сведения о границах Памятника природы внесены в Единый государственный реестр недвижимости как зона с особыми условиями использования территории с присвоением учетного номера 90.00.2.102.

3. Цель создания и задачи Памятника природы

3.1. Памятник природы создан в целях охраны и сохранения в природном состоянии ценного в научном, эстетическом отношении горного приморского массива – древнего рифа верхнеюрского моря, сохранения оригинальных форм эрозии, создания условий, способствующих восстановлению численности, возобновлению изреженных зарослей сосны пицундской (лат. *Pinus pityusa* Steven) и можжевельника высокого (лат. *Juniperus excelsa* Bieb.).

3.2. Основными задачами памятника природы являются:

создание условий, способствующих восстановлению численности, возобновлению изреженных зарослей эндемичной сосны пицундской и можжевельника высокого;

охрана биогеоценозов;

охрана и сохранение в природном состоянии Памятника природы;

экологическое просвещение;

осуществление разрешенной рекреационной деятельности при соблюдении установленного режима особой охраны;

осуществление экологического мониторинга;

проведение научных исследований.

4. Режим особой охраны территории Памятника природы

4.1. На территории Памятника природы запрещается или ограничивается любая деятельность, если она противоречит целям его создания или причиняет вред природным комплексам и их компонентам.

4.2. На территории Памятника природы с целью обеспечения выполнения им основных задач по сохранению и охране природных комплексов запрещается:

1) строительство и размещение стационарных и временных сооружений, не связанных с выполнением задач, возложенных на Памятник природы и объект культурного наследия федерального значения;

2) нарушение почвенного покрова, проведение земляных работ и распашка земель, за исключением работ, связанных с осуществлением противопожарных мероприятий и проведением научных исследований;

3) проведение мелиоративных и любых других работ, которые могут привести к изменению гидрологического и гидрохимического режима;

4) пускание палов, выжигание растительности;

- 5) проведение взрывных работ;
- 6) пользование недрами, за исключением случаев, предусмотренных действующим законодательством;
- 7) уничтожение и повреждение форм рельефа и геологических отслоений, сбор образцов горных пород и минералов, остатков ископаемой флоры и фауны (кроме сбора для научных целей в установленном законодательством порядке и по согласованию с ГАУ РК «Судакское ЛОХ»);
- 8) засорение и загрязнение территории Памятника природы и объекта культурного наследия федерального значения;
- 9) размещение скотомогильников, создание объектов размещения отходов и хранение радиоактивных, взрывчатых, токсичных, отравляющих и ядовитых веществ, отходов производства и потребления;
- 10) применение ядохимикатов, минеральных удобрений, химических средств защиты растений и стимуляторов роста без согласования в установленном законодательством порядке;
- 11) проход вне дорог общего пользования и установленных Минприроды Крыма экскурсионных экологических маршрутов без согласования с ГАУ РК «Судакское ЛОХ»;
- 12) движение и стоянка транспортных средств (кроме транспорта экстренных, аварийных и надзорных служб, транспорта для проведения хозяйственных мероприятий, связанных с обеспечением функционирования Памятника природы и объекта культурного наследия федерального значения) без согласования с ГАУ РК «Судакское ЛОХ» и Государственным комитетом по охране культурного наследия Республики Крым, за исключением их движения по дорогам общего пользования;
- 13) организация лагерей, мест отдыха, стоянок автотранспорта, разведение костров, пользование открытыми источниками огня, установка палаток;
- 14) проведение рубок, за исключением выборочных санитарных рубок, направленных на ликвидацию последствий стихийных бедствий, обеспечение противопожарной безопасности, расчистки экскурсионных экологических маршрутов, рубок в целях расчистки и сохранения объекта культурного наследия федерального значения, а также просек для существующих линейных объектов (в том числе в случае их реконструкции), которые проводятся в соответствии с нормативными правовыми актами Российской Федерации и Республики Крым;
- 15) уничтожение или существенное изменение видового состава растительного покрова, в том числе распашка, залесение, залужение участков;
- 16) осуществление заготовки и сбора недревесных лесных ресурсов, дикорастущих плодов, ягод, орехов, грибов, других пригодных для употребления в пищу лесных ресурсов, лекарственных растений, лесной подстилки, древесных соков, технического сырья, второстепенных лесных материалов (пней, луба, коры, почек, хвои и др.), за исключением заготовки гражданами таких ресурсов для собственных нужд;
- 17) сенокошение;
- 18) разорение гнезд, нор, сбор яиц и пуха, кроме сбора в научных целях, который проводится в соответствии с требованиями действующего законодательства и по согласованию с ГАУ РК «Судакское ЛОХ»;

19) обустройство загонов и птичников, прогон, проход и выпас сельскохозяйственных животных;

20) нанесение на камни и деревья самовольных надписей и знаков;

21) проведение в пределах Памятника природы и объекта культурного наследия федерального значения археологических полевых работ и работ по сохранению объекта культурного наследия (консервация, ремонт, реставрация, приспособление объекта культурного наследия для современного использования) без разрешения, предусмотренного законодательством в сфере охраны объектов культурного наследия;

22) уничтожение или повреждение информационных и охранных знаков, шлагбаумов, элементов благоустройства экскурсионных экологических маршрутов;

23) хозяйственная и иная деятельность, которая может оказать негативное воздействие на природные объекты и комплексы Памятника природы и объекта культурного наследия федерального значения.

4.3. На территории Памятника природы в установленном порядке разрешается:

1) осуществление рекреационной и эколого-просветительской деятельности при соблюдении режима особой охраны Памятника природы и объекта культурного наследия федерального значения и правил пожарной безопасности в лесах, а также деятельности по популяризации выявленных объектов культурного наследия федерального значения, по согласованию в установленном законодательством порядке;

2) проведение научных исследований и производственных практик, использование природных ресурсов в научно-исследовательских целях, не разрушающих окружающую среду и не истощающих биологические ресурсы, в соответствии с научным обоснованием, по согласованию с Минприроды Крыма и ГАУ РК «Судакское ЛОХ»;

3) оказание ГАУ РК «Судакское ЛОХ» платных услуг в соответствии с действующим законодательством;

4) осуществление противопожарных мероприятий;

5) ликвидация последствий и предупреждение возникновения чрезвычайных ситуаций техногенного (антропогенного) характера;

6) проведение ремонта и реконструкции существующих, а также строительство и размещение новых стационарных и временных сооружений, связанных с выполнением задач, возложенных на Памятник природы и объекта культурного наследия федерального значения, по согласованию в установленном законодательством порядке;

7) осуществление реконструкции и капитального ремонта существующих линейных сооружений в соответствии с действующим законодательством;

8) выполнение уборки аварийных деревьев, а также уборки неликвидной древесины в установленном законом порядке;

9) проведение в пределах Памятника природы и объекта культурного наследия федерального значения археологических полевых работ и работ по сохранению объекта культурного наследия (консервация, ремонт, реставрация, приспособление объекта культурного наследия для современного

использования) в порядке, установленном законодательством Российской Федерации;

10) иная деятельность, не противоречащая целям и задачам Памятника природы и объекта культурного наследия федерального значения.

4.4. Проектная документация объектов, строительство и реконструкция которых допускаются настоящим Положением, подлежит государственной экологической экспертизе.

4.5. На территории Памятника природы хозяйственная и иная деятельность осуществляется с соблюдением настоящего Положения.

5. Организация охраны территории Памятника природы

5.1. Государственный надзор в области охраны и использования особо охраняемых природных территорий осуществляется Минприроды Крыма при осуществлении регионального государственного экологического надзора в соответствии с законодательством Российской Федерации, Республики Крым в порядке, установленном Советом министров Республики Крым.

Государственный надзор в области охраны и использования особо охраняемых природных территорий может также осуществляться должностными лицами ГАУ РК «Судакское ЛОХ» в соответствии с законодательством Российской Федерации, Республики Крым в порядке, установленном Советом министров Республики Крым.

5.2. Охрана территории Памятника природы, его природных комплексов и объектов обеспечивается ГАУ РК «Судакское ЛОХ».

5.3. Ответственность за нарушение режима Памятника природы устанавливается в соответствии с законодательством Российской Федерации и Республики Крым.

5.4. Собственники, владельцы и пользователи земельных участков, которые расположены в границах Памятника природы, обязаны соблюдать установленный режим особой охраны Памятника природы и несут за его нарушение административную, уголовную и иную установленную законом ответственность.

5.5. Вред, причиненный природным объектам и комплексам в границах Памятника природы, подлежит возмещению в соответствии с утвержденными в установленном порядке таксами и методиками исчисления размера ущерба, а при их отсутствии – по фактическим затратам на их восстановление.

**Заместитель Председателя
Совета министров Республики Крым –
руководитель Аппарата
Совета министров Республики Крым**



Л. ОПАНАСЮК

Приложение 1
к Положению
о памятнике природы
регионального значения
«Горный массив Караул-Оба»

**Границы памятника природы регионального значения
«Горный массив Караул-Оба»**



Приложение 2
к Положению
о памятнике природы
регионального значения
«Горный массив Караул-Оба»

**Сведения о характерных точках границы памятника природы
регионального значения «Горный массив Караул-Оба»**

Система координат СК-63, система высот - Балтийская, 1977 г.

№ характерных точек границы	Координаты, м	
	X	Y
1	4956888.35	5251224.38
2	4957070.76	5251669.04
3	4957185.92	5251719.41
4	4957297.52	5251885.61
5	4957344.61	5251929.13
6	4957404.43	5251971.47
7	4957502.76	5252026.90
8	4957758.18	5252500.71
9	4957517.53	5252527.49
10	4957458.61	5252493.81
11	4957149.28	5252289.83
12	4957068.86	5252246.07
13	4956976.23	5252237.67
14	4956502.51	5251919.80
15	4956279.62	5251835.93
16	4955958.70	5251737.93
17	4955804.78	5251683.17
18	4955754.40	5251668.93
19	4955712.50	5251664.68
20	4955766.39	5251572.08
21	4955811.97	5251522.38
22	4955844.64	5251495.05
23	4955879.07	5251490.54
24	4955912.04	5251471.89
25	4955929.22	5251475.64
26	4955990.04	5251479.50
27	4956029.91	5251474.78
28	4956116.89	5251441.23
29	4956139.88	5251436.82
30	4956163.20	5251425.14
31	4956174.09	5251412.96
32	4956179.28	5251388.90
33	4956182.54	5251383.42
34	4956346.05	5251453.53
35	4956426.60	5251426.28

№ характерных точек границы	Координаты, м	
	X	Y
36	4956462.79	5251446.00
37	4956517.34	5251481.47
38	4956580.07	5251413.80
39	4956599.97	5251411.67
40	4956615.31	5251411.50
41	4956632.63	5251413.34
42	4956651.47	5251361.88
43	4956622.96	5251347.79
44	4956681.17	5251229.25
45	4956663.63	5251219.71
46	4956656.62	5251207.12
47	4956651.38	5251185.70
48	4956638.15	5251170.49
49	4956604.12	5251172.00
50	4956613.16	5251143.04
51	4956572.61	5251067.16
52	4956633.74	5251092.86
53	4956666.02	5251043.64

Приложение 56

к постановлению Совета министров
Республики Крым

от «1» октября 2018 г. № 480

ПОЛОЖЕНИЕ О ПАМЯТНИКЕ ПРИРОДЫ РЕГИОНАЛЬНОГО ЗНАЧЕНИЯ РЕСПУБЛИКИ КРЫМ «КАРАБИ-ЯЙЛИНСКАЯ КОТЛОВИНА»

1. Общие положения

1.1. Памятник природы регионального значения «Караби-Яйлинская котловина» (далее – Памятник природы) в соответствии с распоряжением Совета министров Республики Крым от 05 февраля 2015 года № 69-р «Об утверждении Перечня особо охраняемых природных территорий регионального значения Республики Крым» является особо охраняемой природной территорией.

1.2. Памятник природы создан без ограничения срока действия.

1.3. Памятник природы находится в ведении Министерства экологии и природных ресурсов Республики Крым (далее – Минприроды Крыма).

1.4. Управление Памятником природы, выполнение работ и оказание услуг по обеспечению функционирования Памятника природы, а также мероприятий по сохранению биологического разнообразия и поддержанию в естественном состоянии природных комплексов и объектов на территории Памятника природы осуществляются Государственным автономным учреждением Республики Крым «Белогорское лесное хозяйство» (далее – ГАУ РК «Белогорское ЛХ»).

1.5. Общая площадь территории Памятника природы составляет 32 га.

2. Границы Памятника природы

2.1. Памятник природы расположен на территории муниципального образования Белогорский район в квартале 106 Новокленовского участкового лесничества Белогорского лесничества.

Границы Памятника природы определены в приложении 1 к настоящему Положению.

Сведения о характерных точках границы Памятника природы указаны в приложении 2 к настоящему Положению.

2.2. Границы и особенности режима особой охраны Памятника природы учитываются при разработке планов и перспектив экономического и социального развития, лесохозяйственных регламентов и проектов освоения лесов, подготовке документов территориального планирования, проведении инвентаризации земель.

2.3. Сведения о границах Памятника природы внесены в Единый государственный реестр недвижимости как зона с особыми условиями использования территории с присвоением учетного номера 90.02.2.28.

3. Цель создания и задачи Памятника природы

3.1. Памятник природы создан с целью охраны и сохранения в природном состоянии ценного в научном, эстетическом отношении флористического комплекса, включающего уникальные растительные сообщества с доминирующим видом – ясколкой Биберштейна (*Cerastium biebersteinii* DC.).

3.2. Основными задачами памятника природы являются:
охрана и сохранение в природном состоянии ценного флористического комплекса яйлы;
экологическое просвещение;
осуществление разрешенной рекреационной деятельности при соблюдении установленного режима особой охраны;
осуществление экологического мониторинга;
проведение научных исследований.

4. Режим особой охраны территории Памятника природы

4.1. На территории Памятника природы запрещается или ограничивается любая деятельность, если она противоречит целям его создания или причиняет вред природным комплексам и их компонентам.

4.2. На территории Памятника природы с целью обеспечения выполнения им основных задач по сохранению и охране природных комплексов запрещается:

- 1) строительство и размещение стационарных и временных сооружений, не связанных с выполнением задач, возложенных на Памятник природы;
- 2) нарушение почвенного покрова, проведение земляных работ и распашка земель, за исключением работ, связанных с осуществлением противопожарных мероприятий и проведением научных исследований;
- 3) проведение мелиоративных и любых других работ, которые могут привести к изменению гидрологического и гидрохимического режима;
- 4) пускание палов, выжигание растительности;
- 5) проведение взрывных работ;
- 6) пользование недрами, за исключением случаев, предусмотренных действующим законодательством;
- 7) уничтожение и повреждение форм рельефа и геологических отслоений, сбор образцов горных пород и минералов, остатков ископаемой флоры и фауны (кроме сбора для научных целей в установленном законодательством порядке и по согласованию с ГАУ РК «Белогорское ЛХ»);
- 8) засорение и загрязнение территории Памятника природы;
- 9) размещение скотомогильников, создание объектов размещения отходов и хранение радиоактивных, взрывчатых, токсичных, отравляющих и ядовитых веществ, отходов производства и потребления;
- 10) применение ядохимикатов, минеральных удобрений, химических средств защиты растений и стимуляторов роста без согласования в установленном законодательством порядке;

13) организация лагерей, мест отдыха, стоянок автотранспорта, разведение костров, пользование открытыми источниками огня, установка палаток;

14) проведение рубок, за исключением выборочных рубок, осуществляемых при уходе за лесами, вырубке погибших и поврежденных лесных насаждений, ликвидации последствий стихийных бедствий, расчистке экскурсионных экологических маршрутов, дорог, просек для существующих линейных объектов (в том числе в случае их реконструкции), а также в целях обеспечения противопожарной безопасности, которые проводятся в соответствии с нормативными правовыми актами Российской Федерации и Республики Крым;

15) уничтожение или существенное изменение видового состава растительного покрова, в том числе распашка, залесение, залужение участков;

16) осуществление заготовки и сбора недревесных лесных ресурсов, дикорастущих плодов, ягод, орехов, грибов, других пригодных для употребления в пищу лесных ресурсов, лекарственных растений, лесной подстилки, древесных соков, технического сырья, второстепенных лесных материалов (пней, луба, коры, почек, хвои и др.), за исключением заготовки гражданами таких ресурсов для собственных нужд;

17) сенокошение;

18) разорение гнезд, нор, сбор яиц и пуха, кроме сбора в научных целях, который проводится в соответствии с требованиями действующего законодательства и по согласованию с ГАУ РК «Белогорское ЛХ»;

19) обустройство загонов и птичников, прогон, проход и выпас сельскохозяйственных животных;

20) нанесение на камни и деревья самовольных надписей и знаков;

21) проведение в пределах Памятника природы археологических полевых работ и работ по сохранению объектов культурного наследия (консервация, ремонт, реставрация, приспособление объектов культурного наследия для современного использования) без разрешения, предусмотренного законодательством в сфере охраны объектов культурного наследия;

22) уничтожение или повреждение информационных и охранных знаков, шлагбаумов, элементов благоустройства экскурсионных экологических маршрутов;

23) хозяйственная и иная деятельность, которая может оказать негативное воздействие на природные объекты и комплексы Памятника природы.

4.3. На территории Памятника природы в установленном порядке разрешается:

1) осуществление рекреационной и эколого-просветительской деятельности при соблюдении режима особой охраны Памятника природы и правил пожарной безопасности в лесах;

2) проведение научных исследований и производственных практик, использование природных ресурсов в научно-исследовательских целях не разрушающих окружающую среду и не истощающих биологические ресурсы, в соответствии с научным обоснованием по согласованию с Минприроды Крыма и ГАУ РК «Белогорское ЛХ»;

3) оказание ГАУ РК «Белогорское ЛХ» платных услуг в соответствии с действующим законодательством;

4) осуществление противопожарных мероприятий;

5) ликвидация последствий и предупреждение возникновения чрезвычайных ситуаций техногенного (антропогенного) характера;

6) выполнение уборки аварийных деревьев, а также уборки неликвидной древесины в установленном законом порядке;

7) проведение ремонта и реконструкции существующих, а также строительство и размещение новых стационарных и временных сооружений, связанных с выполнением задач, возложенных на Памятник природы, по согласованию с Минприроды Крыма;

8) реконструкция и капитальный ремонт существующих линейных сооружений в соответствии с действующим законодательством;

9) проведение в пределах Памятника природы археологических полевых работ и работ по сохранению объектов культурного наследия (консервация, ремонт, реставрация, приспособление объектов культурного наследия для современного использования) в порядке, установленном законодательством Российской Федерации;

10) иная деятельность, не противоречащая целям и задачам Памятника природы.

4.4. Проектная документация объектов, строительство и реконструкция которых допускаются настоящим Положением, подлежит государственной экологической экспертизе.

4.5. На территории Памятника природы хозяйственная и иная деятельность осуществляется с соблюдением настоящего Положения.

5. Организация охраны территории Памятника природы

5.1. Государственный надзор в области охраны и использования особо охраняемых природных территорий осуществляется Минприроды Крыма при осуществлении регионального государственного экологического надзора в соответствии с законодательством Российской Федерации, Республики Крым в порядке, установленном Советом министров Республики Крым.

Государственный надзор в области охраны и использования особо охраняемых природных территорий может также осуществляться должностными лицами ГАУ РК «Белогорское ЛХ» в соответствии с законодательством Российской Федерации, Республики Крым в порядке, установленном Советом министров Республики Крым.

5.2. Охрана территории Памятника природы, его природных комплексов и объектов обеспечивается ГАУ РК «Белогорское ЛХ».


5.3. Ответственность за нарушение режима Памятника природы устанавливается в соответствии с законодательством Российской Федерации и Республики Крым.

5.4. Собственники, владельцы и пользователи земельных участков, которые расположены в границах Памятника природы, обязаны соблюдать установленный режим особой охраны Памятника природы и несут за его

нарушение административную, уголовную и иную установленную законом ответственность.

5.5. Вред, причиненный природным объектам и комплексам в границах Памятника природы, подлежит возмещению в соответствии с утвержденными в установленном порядке таксами и методиками исчисления размера ущерба, а при их отсутствии – по фактическим затратам на их восстановление.

**Заместитель Председателя
Совета министров Республики Крым
руководитель Аппарата
Совета министров Республики Крым**



Л. ОПАНАСЮК

Приложение 1
к Положению
о памятнике природы
регионального значения
«Караби-Яйлинская котловина»

**Границы памятника природы регионального значения
«Караби-Яйлинская котловина»**



Приложение 2
к Положению
о памятнике природы
регионального значения
«Караби-Яйлинская котловина»

**Сведения о характерных точках границы памятника природы
регионального значения «Караби-Яйлинская котловина»**

Система координат *СК-63, система высот - Балтийская, 1977 г.*

№ характерных точек границы	Координаты, м	
	X	Y
1	4962979.64	5220946.52
2	4962968.54	5221664.28
3	4962888.65	5221625.26
4	4962818.00	5221555.30
5	4962747.48	5221449.01
6	4962721.00	5221464.65
7	4962494.29	5221246.43
8	4962475.53	5221265.46
9	4962511.29	5221304.98
10	4962498.63	5221317.25
11	4962194.71	5220966.67
12	4962082.72	5220982.09
13	4962058.58	5220951.38
14	4962067.04	5220929.08

Приложение 57

к постановлению Совета министров
Республики Крым

от «2» апреля 2018 г. № 480

ПОЛОЖЕНИЕ О ПАМЯТНИКЕ ПРИРОДЫ РЕГИОНАЛЬНОГО ЗНАЧЕНИЯ РЕСПУБЛИКИ КРЫМ «ГОРА КАРА-ТАУ»

1. Общие положения

1.1. Памятник природы регионального значения «Гора Кара-Тау» (далее – Памятник природы) в соответствии с распоряжением Совета министров Республики Крым от 05 февраля 2015 года № 69-р «Об утверждении Перечня особо охраняемых природных территорий регионального значения Республики Крым» является особо охраняемой природной территорией.

1.2. Памятник природы создан без ограничения срока действия.

1.3. Памятник природы находится в ведении Министерства экологии и природных ресурсов Республики Крым (далее – Минприроды Крыма).

1.4. Управление Памятником природы, выполнение работ и оказание услуг по обеспечению функционирования Памятника природы, а также мероприятий по сохранению биологического разнообразия и поддержанию в естественном состоянии природных комплексов и объектов на территории Памятника природы осуществляются Государственным автономным учреждением Республики Крым «Алуштинское лесохозяйственное хозяйство» (далее – ГАУ РК «Алуштинское ЛОХ»).

1.5. Общая площадь территории Памятника природы составляет 100 га.

2. Границы Памятника природы

2.1. Памятник природы расположен в квартале 75 (выделы 2, 6, 16, 21) Солнечногорского участкового лесничества Алуштинского лесничества.

Границы Памятника природы определены в приложении 1 к настоящему Положению.

Сведения о характерных точках границы Памятника природы указаны в приложении 2 к настоящему Положению.

2.2. Границы и особенности режима особой охраны Памятника природы учитываются при разработке планов и перспектив экономического и социального развития, лесохозяйственных регламентов и проектов освоения лесов, подготовке документов территориального планирования, проведении инвентаризации земель.

2.3. Сведения о границах Памятника природы внесены в Единый государственный реестр недвижимости как зона с особыми условиями использования территории с присвоением учетного номера 90.15.2.63.

3. Цель создания и задачи Памятника природы

3.1. Памятник природы создан в целях охраны и сохранения в природном состоянии ценного в научном, эстетическом отношении флористического комплекса с преобладанием буковых деревьев возрастом 100-200 лет, создания оптимальных условий для развития подроста, возобновления букового леса в определенных местах естественным путем, создания условий, способствующих восстановлению численности тиса ягодного (*Taxus baccata* L.).

3.2. Основными задачами памятника природы являются:

- создание оптимальных условий для развития подроста, возобновления букового леса в определенных местах естественным путем;
- создание условий, способствующих восстановлению численности, возобновления тиса ягодного (*Taxus baccata* L.);
- охрана биогеоценозов;
- экологическое просвещение;
- осуществление разрешенной рекреационной деятельности при соблюдении установленного режима особой охраны;
- осуществление экологического мониторинга;
- проведение научных исследований.

4. Режим особой охраны территории Памятника природы

4.1. На территории Памятника природы запрещается или ограничивается любая деятельность, если она противоречит целям его создания или причиняет вред природным комплексам и их компонентам.

4.2. На территории Памятника природы с целью обеспечения выполнения им основных задач по сохранению и охране природных комплексов **запрещается:**

- 1) строительство и размещение стационарных и временных сооружений, не связанных с выполнением задач, возложенных на Памятник природы;
- 2) нарушение почвенного покрова, проведение земляных работ и распашка земель, за исключением работ, связанных с осуществлением противопожарных мероприятий и проведением научных исследований;
- 3) проведение мелиоративных и любых других работ, которые могут привести к изменению гидрологического и гидрохимического режима;
- 4) пускание палов, выжигание растительности;
- 5) проведение взрывных работ;
- 6) пользование недрами, за исключением случаев, предусмотренных действующим законодательством;
- 7) уничтожение и повреждение форм рельефа и геологических отслоений, сбор образцов горных пород и минералов, остатков ископаемой флоры и фауны (кроме сбора для научных целей в установленном законодательством порядке и по согласованию с ГАУ РК «Алуштинское ЛОХ»);
- 8) засорение и загрязнение территории Памятника природы;

9) размещение скотомогильников, создание объектов размещения отходов и хранение радиоактивных, взрывчатых, токсичных, отравляющих и ядовитых веществ, отходов производства и потребления;

10) применение ядохимикатов, минеральных удобрений, химических средств защиты растений и стимуляторов роста без согласования в установленном законодательством порядке;

11) движение и стоянка транспортных средств (кроме транспорта экстренных, аварийных и надзорных служб, транспорта для проведения хозяйственных мероприятий, связанных с обеспечением функционирования Памятника природы) без согласования с ГАУ РК «Алуштинское ЛОХ», за исключением их движения по дорогам общего пользования;

12) организация лагерей, мест отдыха, стоянок автотранспорта, разведение костров, пользование открытыми источниками огня, установка палаток;

13) проведение рубок, за исключением выборочных рубок, осуществляемых при уходе за лесами, вырубке погибших и поврежденных лесных насаждений, ликвидации последствий стихийных бедствий, расчистке экскурсионных экологических маршрутов, дорог, просек для существующих линейных объектов (в том числе в случае их реконструкции), а также в целях обеспечения противопожарной безопасности, которые проводятся в соответствии с нормативными правовыми актами Российской Федерации и Республики Крым;

14) уничтожение или существенное изменение видового состава растительного покрова, в том числе распашка, залесение, залужение участков;

15) осуществление заготовки и сбора недревесных лесных ресурсов, дикорастущих плодов, ягод, орехов, грибов, других пригодных для употребления в пищу лесных ресурсов, лекарственных растений, лесной подстилки, древесных соков, технического сырья, второстепенных лесных материалов (пней, луба, коры, почек, хвои и др.), за исключением заготовки гражданами таких ресурсов для собственных нужд;

16) сенокошение;

17) разорение гнезд, нор, сбор яиц и пуха, кроме сбора в научных целях, который проводится в соответствии с требованиями действующего законодательства и по согласованию с ГАУ РК «Алуштинское ЛОХ»;

18) обустройство загонов и птичников, прогон, проход и выпас сельскохозяйственных животных;

19) нанесение на камни и деревья самовольных надписей и знаков;

20) проведение в пределах Памятника природы археологических полевых работ и работ по сохранению объектов культурного наследия (консервация, ремонт, реставрация, приспособление объектов культурного наследия для современного использования) без разрешения, предусмотренного законодательством в сфере охраны объектов культурного наследия;

21) уничтожение или повреждение информационных и охранных знаков, шлагбаумов, элементов благоустройства экскурсионных экологических маршрутов;

22) хозяйственная и иная деятельность, которая может оказать негативное воздействие на природные объекты и комплексы Памятника природы.

4.3. На территории Памятника природы в установленном порядке **разрешается:**

1) осуществление рекреационной и эколого-просветительской деятельности при соблюдении режима особой охраны Памятника природы и правил пожарной безопасности в лесах;

2) оказание ГАУ РК «Алуштинское ЛОХ» платных услуг в соответствии с действующим законодательством;

3) осуществление противопожарных мероприятий;

4) проведение научных исследований и производственных практик, использование природных ресурсов в научно-исследовательских целях не разрушающих окружающую среду и не истощающих биологические ресурсы, в соответствии с научным обоснованием по согласованию с Минприроды Крыма и ГАУ РК «Алуштинское ЛОХ»;

5) проведение ремонта и реконструкции существующих, а также строительство и размещение новых стационарных и временных сооружений, связанных с выполнением задач, возложенных на Памятник природы, по согласованию с Минприроды Крыма;

6) выполнение уборки аварийных деревьев, а также уборки неликвидной древесины в установленном законом порядке;

7) осуществление реконструкции и капитального ремонта существующих линейных сооружений в соответствии с действующим законодательством;

8) проведение в пределах Памятника природы археологических полевых работ и работ по сохранению объектов культурного наследия (консервация, ремонт, реставрация, приспособление объектов культурного наследия для современного использования) в порядке, установленном законодательством Российской Федерации;

9) иная деятельность, не противоречащая целям и задачам Памятника природы.

4.4. Проектная документация объектов, строительство и реконструкция которых допускаются настоящим Положением, подлежит государственной экологической экспертизе.

4.5. На территории Памятника природы хозяйственная и иная деятельность осуществляется с соблюдением настоящего Положения.

5. Организация охраны территории Памятника природы

5.1. Государственный надзор в области охраны и использования особо охраняемых природных территорий осуществляется Минприроды Крыма при осуществлении регионального государственного экологического надзора в соответствии с законодательством Российской Федерации, Республики Крым в порядке, установленном Советом министров Республики Крым.

Государственный надзор в области охраны и использования особо охраняемых природных территорий может также осуществляться должностными лицами ГАУ РК «Алуштинское ЛОХ» в соответствии с законодательством Российской Федерации, Республики Крым в порядке, установленном Советом министров Республики Крым.

5.2. Охрана территории Памятника природы, его природных комплексов и объектов обеспечивается ГАУ РК «Алуштинское ЛОХ».

5.3. Ответственность за нарушение режима Памятника природы устанавливается в соответствии с законодательством Российской Федерации и Республики Крым.

5.4. Собственники, владельцы и пользователи земельных участков, которые расположены в границах Памятника природы, обязаны соблюдать установленный режим особой охраны Памятника природы и несут за его нарушение административную, уголовную и иную установленную законом ответственность.

5.5. Вред, причиненный природным объектам и комплексам в границах Памятника природы, подлежит возмещению в соответствии с утвержденными в установленном порядке таксами и методиками исчисления размера ущерба, а при их отсутствии – по фактическим затратам на их восстановление.

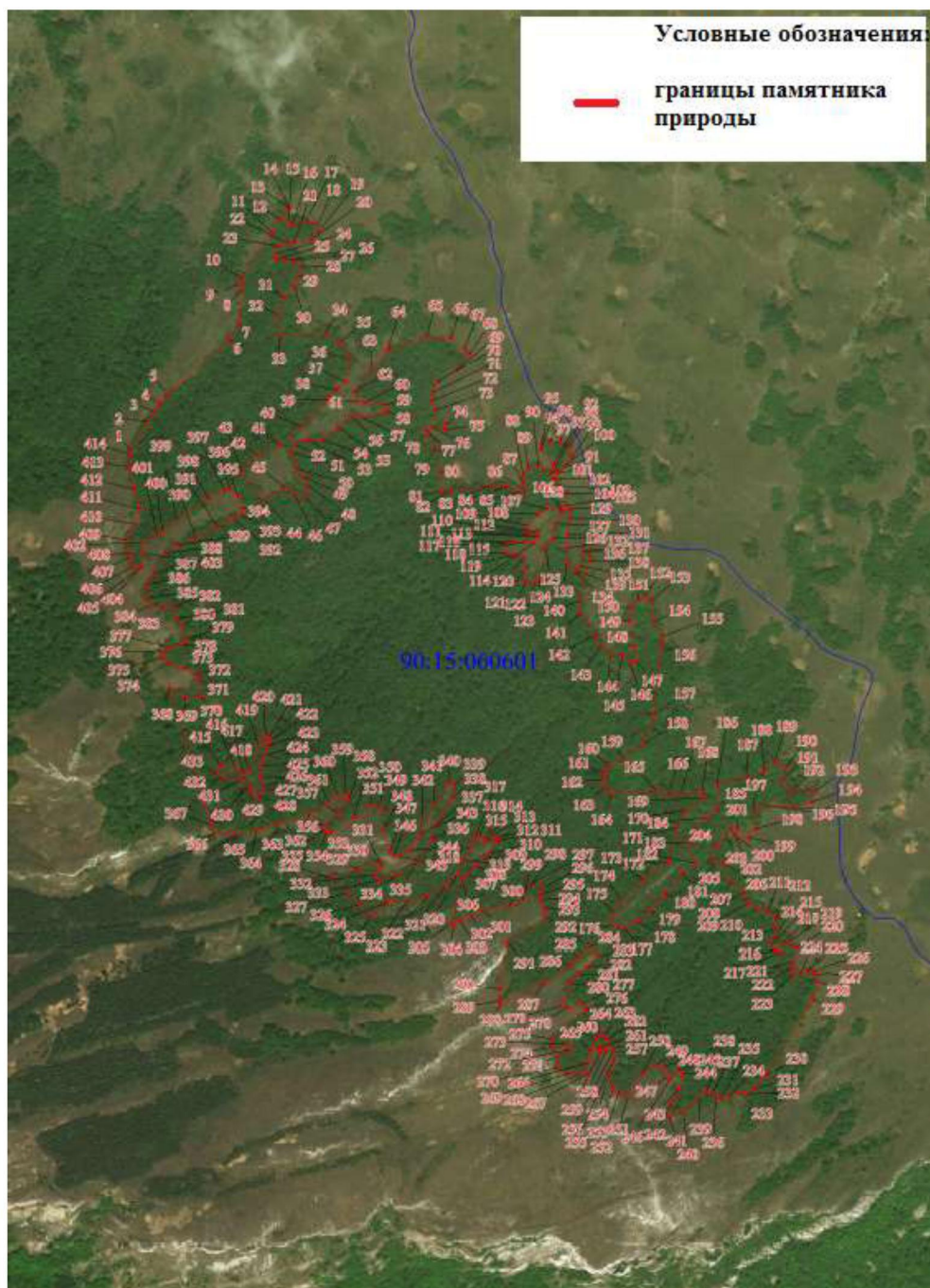
**Заместитель Председателя
Совета министров Республики Крым
руководитель Аппарата
Совета министров Республики Крым**



Л. ОПАНАСЮК

Приложение 1
к Положению
о памятнике природы
регионального значения
«Гора Кара-Тау»

Границы памятника природы регионального значения «Гора Кара-Тау»



Приложение 2
к Положению
о памятнике природы
регионального значения
«Гора Кара-Тау»

**Сведения о характерных точках границы памятника природы
регионального значения «Гора Кара-Тау»**

Система координат СК-63, система высот - Балтийская, 1977 г.

Номера характерных точек границы памятника природы «Гора Кара-Тау»	Координаты характерных точек границы памятника природы «Гора Кара-Тау»	
	X	Y
1	4959426.76	5221067.95
2	4959484.44	5221102.49
3	4959504.30	5221115.88
4	4959519.96	5221126.43
5	4959535.34	5221140.84
6	4959645.12	5221266.71
7	4959676.32	5221284.50
8	4959742.46	5221293.54
9	4959751.67	5221282.63
10	4959764.40	5221291.20
11	4959854.40	5221351.86
12	4959879.49	5221367.58
13	4959903.96	5221382.91
14	4959901.35	5221387.02
15	4959876.57	5221384.99
16	4959869.25	5221391.98
17	4959875.41	5221419.67
18	4959868.20	5221442.91
19	4959852.57	5221442.30
20	4959837.57	5221428.16
21	4959834.09	5221395.81
22	4959832.97	5221382.13
23	4959827.52	5221362.95
24	4959811.17	5221357.25
25	4959801.71	5221360.88
26	4959799.17	5221377.95
27	4959798.53	5221394.04
28	4959785.45	5221405.20
29	4959768.25	5221403.66
30	4959748.68	5221395.59
31	4959725.53	5221373.34
32	4959693.75	5221359.93

33	4959652.17	5221363.55
34	4959655.19	5221454.57
35	4959635.78	5221484.54
36	4959603.54	5221503.33
37	4959557.53	5221493.59
38	4959541.78	5221476.92
39	4959523.68	5221458.57
40	4959471.51	5221405.63
41	4959434.73	5221361.46
42	4959415.71	5221318.70
43	4959383.42	5221286.67
44	4959326.96	5221331.14
45	4959350.67	5221370.75
46	4959339.99	5221389.41
47	4959334.58	5221410.74
48	4959356.38	5221414.75
49	4959372.41	5221407.41
50	4959387.40	5221395.08
51	4959419.24	5221386.59
52	4959435.99	5221392.51
53	4959443.26	5221417.95
54	4959443.38	5221446.47
55	4959468.15	5221479.93
56	4959489.97	5221504.18
57	4959486.10	5221528.85
58	4959498.79	5221574.73
59	4959511.35	5221571.42
60	4959515.00	5221531.45
61	4959518.87	5221517.51
62	4959536.99	5221509.83
63	4959578.63	5221546.30
64	4959620.59	5221578.93
65	4959645.74	5221655.37
66	4959640.96	5221702.75
67	4959620.81	5221730.20
68	4959609.27	5221739.33
69	4959577.59	5221712.69
70	4959556.29	5221675.21
71	4959534.32	5221665.00
72	4959518.17	5221664.49
73	4959499.30	5221670.49
74	4959471.07	5221692.74
75	4959461.24	5221689.94
76	4959466.03	5221663.23
77	4959461.91	5221651.93
78	4959449.13	5221650.28
79	4959425.08	5221671.82
80	4959376.72	5221679.36
81	4959338.62	5221678.96
82	4959339.49	5221698.83
83	4959350.34	5221780.18

84	4959347.46	5221811.83
85	4959336.37	5221834.73
86	4959338.78	5221845.63
87	4959353.12	5221843.68
88	4959371.46	5221843.06
89	4959382.89	5221853.05
90	4959386.57	5221873.21
91	4959372.00	5221894.51
92	4959380.93	5221904.53
93	4959390.64	5221903.41
94	4959419.36	5221878.71
95	4959429.23	5221879.24
96	4959433.96	5221895.82
97	4959436.58	5221917.33
98	4959426.05	5221936.61
99	4959404.13	5221940.16
100	4959388.98	5221928.08
101	4959372.89	5221911.54
102	4959361.42	5221905.28
103	4959347.92	5221912.09
104	4959332.87	5221921.63
105	4959309.01	5221927.29
106	4959302.53	5221916.64
107	4959302.38	5221889.78
108	4959292.06	5221872.62
109	4959270.97	5221848.76
110	4959256.37	5221847.43
111	4959252.55	5221856.06
112	4959257.33	5221869.34
113	4959248.24	5221872.53
114	4959235.61	5221861.64
115	4959237.87	5221845.14
116	4959239.41	5221820.79
117	4959236.27	5221808.37
118	4959218.42	5221804.76
119	4959212.67	5221820.07
120	4959207.75	5221842.28
121	4959176.80	5221841.69
122	4959158.71	5221845.93
123	4959157.61	5221863.13
124	4959165.35	5221873.39
125	4959227.98	5221885.82
126	4959244.16	5221899.16
127	4959273.25	5221904.89
128	4959297.16	5221918.48
129	4959301.71	5221933.18
130	4959283.09	5221934.56
131	4959251.49	5221929.46
132	4959225.13	5221926.62
133	4959194.17	5221926.43
134	4959178.43	5221943.19

135	4959189.46	5221952.75
136	4959219.74	5221959.74
137	4959220.66	5221975.17
138	4959198.41	5221973.08
139	4959173.97	5221963.09
140	4959120.16	5221953.76
141	4959094.09	5221954.12
142	4959053.45	5221981.71
143	4959032.31	5221993.55
144	4959014.21	5222011.14
145	4959014.14	5222033.88
146	4958996.97	5222049.03
147	4959000.21	5222061.53
148	4959028.55	5222058.82
149	4959080.17	5222050.89
150	4959106.66	5222051.74
151	4959121.82	5222066.69
152	4959127.46	5222080.92
153	4959119.20	5222094.68
154	4959076.27	5222096.75
155	4959048.58	5222115.11
156	4959027.71	5222112.69
157	4958893.55	5222096.11
158	4958837.12	5222075.30
159	4958808.71	5222034.69
160	4958792.91	5222005.90
161	4958781.21	5221995.23
162	4958767.96	5221993.00
163	4958752.38	5221996.64
164	4958739.46	5222009.70
165	4958745.57	5222098.57
166	4958736.13	5222121.28
167	4958738.68	5222148.25
168	4958743.11	5222189.51
169	4958729.31	5222190.28
170	4958705.13	5222156.84
171	4958670.18	5222138.04
172	4958603.71	5222122.17
173	4958568.52	5222072.09
174	4958527.82	5222027.09
175	4958503.11	5222011.83
176	4958479.53	5222012.99
177	4958475.29	5222031.42
178	4958485.67	5222057.88
179	4958508.60	5222083.75
180	4958540.74	5222114.09
181	4958581.78	5222148.13
182	4958600.18	5222174.07
183	4958641.13	5222157.62
184	4958689.03	5222195.16
185	4958708.71	5222217.70

186	4958753.96	5222218.66
187	4958768.88	5222277.17
188	4958779.36	5222311.78
189	4958797.52	5222332.24
190	4958790.63	5222357.55
191	4958762.16	5222346.58
192	4958741.94	5222367.20
193	4958739.74	5222412.18
194	4958718.22	5222405.12
195	4958707.99	5222367.62
196	4958713.22	5222310.06
197	4958700.71	5222290.71
198	4958666.50	5222293.80
199	4958649.17	5222281.62
200	4958649.46	5222257.25
201	4958667.14	5222259.33
202	4958670.21	5222244.29
203	4958654.88	5222235.64
204	4958633.71	5222216.38
205	4958603.13	5222209.83
206	4958600.42	5222230.24
207	4958564.02	5222244.88
208	4958541.92	5222268.36
209	4958519.38	5222276.97
210	4958509.09	5222293.78
211	4958504.29	5222316.43
212	4958490.74	5222330.11
213	4958468.68	5222332.95
214	4958450.86	5222326.74
215	4958438.75	5222323.71
216	4958427.36	5222329.97
217	4958425.19	5222339.24
218	4958440.34	5222345.20
219	4958445.92	5222360.34
220	4958432.60	5222372.37
221	4958406.34	5222366.07
222	4958394.45	5222362.21
223	4958383.50	5222366.00
224	4958380.88	5222378.36
225	4958389.36	5222391.67
226	4958387.33	5222405.49
227	4958382.75	5222409.76
228	4958367.67	5222414.54
229	4958331.99	5222404.82
230	4958182.96	5222308.25
231	4958156.92	5222284.39
232	4958146.61	5222269.61
233	4958150.71	5222253.55
234	4958142.71	5222235.29
235	4958140.85	5222219.57
236	4958143.86	5222209.49

237	4958149.71	5222202.33
238	4958156.61	5222193.12
239	4958142.41	5222176.84
240	4958114.00	5222144.70
241	4958103.01	5222117.10
242	4958129.10	5222121.13
243	4958157.93	5222135.72
244	4958187.86	5222145.58
245	4958194.56	5222135.75
246	4958178.09	5222119.86
247	4958181.47	5222112.67
248	4958205.20	5222107.59
249	4958206.63	5222091.70
250	4958190.09	5222064.25
251	4958142.92	5222034.77
252	4958154.46	5222017.36
253	4958157.50	5222004.79
254	4958188.23	5221998.55
255	4958219.39	5222008.22
256	4958239.53	5222010.32
257	4958245.84	5221999.66
258	4958235.22	5221992.50
259	4958232.89	5221981.54
260	4958238.29	5221977.67
261	4958243.41	5221979.80
262	4958258.65	5221994.86
263	4958268.01	5221986.91
264	4958261.96	5221976.92
265	4958236.21	5221962.37
266	4958212.21	5221956.92
267	4958190.82	5221956.04
268	4958189.54	5221942.61
269	4958192.50	5221919.51
270	4958203.47	5221897.34
271	4958225.09	5221896.57
272	4958238.78	5221921.51
273	4958249.76	5221915.24
274	4958244.34	5221887.50
275	4958260.42	5221885.22
276	4958316.76	5221954.87
277	4958329.22	5221945.93
278	4958323.00	5221918.99
279	4958325.80	5221906.04
280	4958370.46	5221922.67
281	4958387.11	5221940.43
282	4958403.33	5221960.04
283	4958421.62	5221979.04
284	4958437.87	5221962.51
285	4958419.02	5221939.16
286	4958405.42	5221923.92
287	4958371.09	5221870.85

288	4958330.37	5221786.32
289	4958337.43	5221781.24
290	4958360.83	5221786.06
291	4958450.35	5221801.59
292	4958496.53	5221878.34
293	4958516.12	5221874.86
294	4958531.67	5221865.75
295	4958542.75	5221867.95
296	4958556.46	5221874.11
297	4958564.16	5221850.45
298	4958549.09	5221837.05
299	4958531.46	5221831.88
300	4958521.29	5221806.57
301	4958513.12	5221751.54
302	4958503.57	5221729.70
303	4958493.71	5221707.12
304	4958483.16	5221694.18
305	4958487.34	5221689.49
306	4958572.65	5221712.81
307	4958583.03	5221722.23
308	4958600.50	5221740.82
309	4958613.91	5221754.82
310	4958624.46	5221766.09
311	4958648.54	5221782.90
312	4958655.74	5221782.99
313	4958660.76	5221775.82
314	4958648.38	5221762.87
315	4958652.97	5221757.14
316	4958658.24	5221747.50
317	4958655.25	5221739.20
318	4958637.88	5221729.50
319	4958612.75	5221714.95
320	4958583.28	5221702.20
321	4958560.11	5221678.59
322	4958542.00	5221645.12
323	4958533.87	5221604.13
324	4958531.89	5221563.84
325	4958503.48	5221532.12
326	4958527.00	5221510.09
327	4958550.14	5221485.59
328	4958580.80	5221452.71
329	4958595.96	5221508.24
330	4958610.28	5221548.67
331	4958601.96	5221555.39
332	4958585.47	5221541.15
333	4958573.87	5221547.62
334	4958584.13	5221583.05
335	4958608.95	5221622.79
336	4958655.89	5221653.92
337	4958685.20	5221663.57
338	4958734.62	5221694.51

339	4958759.64	5221700.39
340	4958763.28	5221689.90
341	4958723.92	5221660.93
342	4958690.89	5221635.75
343	4958664.21	5221630.48
344	4958632.17	5221608.41
345	4958621.74	5221587.43
346	4958623.50	5221578.16
347	4958632.03	5221570.42
348	4958672.32	5221557.06
349	4958711.55	5221562.90
350	4958718.51	5221548.74
351	4958722.62	5221532.88
352	4958698.13	5221499.54
353	4958669.68	5221453.98
354	4958670.19	5221446.14
355	4958675.00	5221440.21
356	4958685.06	5221441.57
357	4958707.58	5221467.86
358	4958735.68	5221491.33
359	4958744.20	5221485.23
360	4958744.19	5221468.92
361	4958729.39	5221451.18
362	4958708.02	5221413.13
363	4958686.92	5221350.21
364	4958674.97	5221306.46
365	4958669.24	5221263.23
366	4958671.21	5221222.75
367	4958687.71	5221217.88
368	4958958.25	5221138.06
369	4958940.54	5221167.82
370	4958940.42	5221202.12
371	4958973.33	5221197.80
372	4958987.26	5221191.23
373	4958996.07	5221167.54
374	4959008.41	5221138.59
375	4959019.29	5221125.30
376	4959029.75	5221122.75
377	4959039.09	5221137.92
378	4959043.84	5221164.53
379	4959053.88	5221172.71
380	4959082.34	5221165.36
381	4959094.38	5221154.17
382	4959119.93	5221147.14
383	4959118.14	5221129.72
384	4959120.45	5221102.93
385	4959135.65	5221095.57
386	4959163.01	5221095.21
387	4959185.04	5221109.26
388	4959225.93	5221133.16
389	4959240.16	5221155.97

390	4959255.18	5221194.89
391	4959274.61	5221238.09
392	4959290.79	5221268.78
393	4959299.67	5221285.18
394	4959312.48	5221286.01
395	4959334.72	5221278.88
396	4959349.46	5221262.40
397	4959346.54	5221252.39
398	4959330.87	5221219.24
399	4959288.60	5221156.71
400	4959267.93	5221128.43
401	4959259.47	5221117.91
402	4959246.25	5221091.03
403	4959225.17	5221089.53
404	4959199.00	5221086.20
405	4959191.97	5221075.23
406	4959198.71	5221068.59
407	4959219.26	5221062.63
408	4959225.19	5221063.08
409	4959252.17	5221056.71
410	4959282.83	5221072.37
411	4959312.59	5221084.49
412	4959351.93	5221074.59
413	4959395.44	5221064.00
414	4959420.65	5221065.64
415	4958804.48	5221238.25
416	4958798.79	5221266.99
417	4958787.34	5221283.99
418	4958796.86	5221294.62
419	4958845.45	5221312.72
420	4958865.17	5221327.41
421	4958859.09	5221334.24
422	4958852.29	5221338.57
423	4958842.63	5221331.64
424	4958823.86	5221324.42
425	4958804.62	5221318.43
426	4958779.79	5221317.63
427	4958757.23	5221322.28
428	4958743.97	5221311.93
429	4958748.68	5221297.62
430	4958765.00	5221293.59
431	4958774.36	5221276.95
432	4958779.04	5221242.38
433	4958790.26	5221231.17

Приложение 58
к постановлению Совета министров
Республики Крым
от «2» март 2018 г. № 480

ПОЛОЖЕНИЕ О ПАМЯТНИКЕ ПРИРОДЫ РЕГИОНАЛЬНОГО ЗНАЧЕНИЯ РЕСПУБЛИКИ КРЫМ «УРОЧИЩЕ КАРАСУ-БАШИ»

1. Общие положения

1.1. Памятник природы регионального значения «Урочище Карасу-Баши» (далее – Памятник природы) в соответствии с распоряжением Совета министров Республики Крым от 05 февраля 2015 года № 69-р «Об утверждении Перечня особо охраняемых природных территорий регионального значения Республики Крым» является особо охраняемой природной территорией.

1.2. Памятник природы создан без ограничения срока действия.

1.3. Памятник природы находится в ведении Министерства экологии и природных ресурсов Республики Крым (далее — Минприроды Крыма).

1.4. Управление Памятником природы, выполнение работ и оказание услуг по обеспечению функционирования Памятника природы, а также мероприятий по сохранению биологического разнообразия и поддержанию в естественном состоянии природных комплексов и объектов на территории Памятника природы осуществляются Государственным автономным учреждением Республики Крым «Белогорское лесное хозяйство» (далее – ГАУ РК «Белогорское ЛХ»).

1.5. Общая площадь территории Памятника природы составляет 24 га.

2. Границы Памятника природы

2.1. Памятник природы расположен в окрестностях с. Новокленово Зеленогорского сельского поселения Белогорского района Республики Крым, в квартале 14 (выделы 5, 8-10, 13, 22 ч, 19) Новокленовского участкового лесничества Белогорского лесничества.

Границы Памятника природы определены в приложении 1 к настоящему Положению.

Сведения о характерных точках границы Памятника природы указаны в приложении 2 к настоящему Положению.

2.2. Границы и особенности режима особой охраны Памятника природы учитываются при разработке планов и перспектив экономического и социального развития, лесохозяйственных регламентов и проектов освоения лесов, подготовке документов территориального планирования, проведении инвентаризации земель.

2.3. Сведения о границах Памятника природы внесены в Единый государственный реестр недвижимости как зона с особыми условиями использования территории с присвоением учетного номера 90.02.2.25.

3. Цель создания и задачи Памятника природы

3.1. Памятник природы создан с целью охраны и сохранения в природном состоянии ценного в научном, эстетическом отношении урочища с карстовым источником и водопадом, с произрастающими вокруг дубово-грабовые леса с участием бука и тиса ягодного.

3.2 Основными задачами памятника природы являются:

охрана и сохранение в природном состоянии карстового источника;
экологическое просвещение;
осуществление разрешенной рекреационной деятельности при соблюдении установленного режима особой охраны;
осуществление экологического мониторинга;
проведение научных исследований.

4. Режим особой охраны территории Памятника природы

4.1. На территории Памятника природы запрещается или ограничивается любая деятельность, если она противоречит целям его создания или причиняет вред природным комплексам и их компонентам.

4.2. На территории Памятника природы с целью обеспечения выполнения им основных задач по сохранению и охране природных комплексов **запрещается:**

1) строительство и размещение стационарных и временных сооружений, не связанных с выполнением задач, возложенных на Памятник природы;

2) нарушение почвенного покрова, проведение земляных работ и распашка земель, за исключением работ, связанных с осуществлением противопожарных мероприятий и проведением научных исследований;

3) проведение мелиоративных и любых других работ, которые могут привести к изменению гидрологического и гидрохимического режима;

4) пускание палов, выжигание растительности;

5) проведение взрывных работ;

6) пользование недрами, за исключением случаев, предусмотренных действующим законодательством;

7) уничтожение и повреждение форм рельефа и геологических отслоений, сбор образцов горных пород и минералов, остатков ископаемой флоры и фауны (кроме сбора для научных целей в установленном законодательством порядке и по согласованию с ГАУ РК «Белогорское ЛХ»);

8) засорение и загрязнение территории Памятника природы;

9) размещение скотомогильников, создание объектов размещения отходов и хранение радиоактивных, взрывчатых, токсичных, отравляющих и ядовитых веществ, отходов производства и потребления;

10) применение ядохимикатов, минеральных удобрений, химических средств защиты растений и стимуляторов роста без согласования в установленном законодательством порядке;

11) движение и стоянка транспортных средств (кроме транспорта экстренных, аварийных и надзорных служб, транспорта для проведения хозяйственных мероприятий, связанных с обеспечением функционирования Памятника природы) без согласования с ГАУ РК «Белогорское ЛХ», за исключением их движения по дорогам общего пользования;

12) организация лагерей, мест отдыха, стоянок автотранспорта, разведение костров, пользование открытыми источниками огня, установка палаток;

13) проведение рубок, за исключением выборочных рубок, осуществляемых при уходе за лесами, вырубке погибших и поврежденных лесных насаждений, ликвидации последствий стихийных бедствий, расчистке экскурсионных экологических маршрутов, дорог, просек для существующих линейных объектов (в том числе в случае их реконструкции), а также в целях обеспечения противопожарной безопасности, которые проводятся в соответствии с нормативными правовыми актами Российской Федерации и Республики Крым;

14) уничтожение или существенное изменение видового состава растительного покрова, в том числе распашка, залесение, залужение участков;

15) осуществление заготовки и сбора недревесных лесных ресурсов, дикорастущих плодов, ягод, орехов, грибов, других пригодных для употребления в пищу лесных ресурсов, лекарственных растений, лесной подстилки, древесных соков, технического сырья, второстепенных лесных материалов (пней, луба, коры, почек, хвои и др.), за исключением заготовки гражданами таких ресурсов для собственных нужд;

16) сенокошение;

17) проведение любительского и спортивного рыболовства;

18) разорение гнезд, нор, сбор яиц и пуха, кроме сбора в научных целях, который проводится в соответствии с требованиями действующего законодательства и по согласованию с ГАУ РК «Белогорское ЛХ»;

19) обустройство загонов и птичников, прогон, проход и выпас сельскохозяйственных животных;

20) нанесение на камни и деревья самовольных надписей и знаков;

21) проведение в пределах Памятника природы археологических полевых работ и работ по сохранению объектов культурного наследия (консервация, ремонт, реставрация, приспособление объектов культурного наследия для современного использования) без разрешения, предусмотренного законодательством в сфере охраны объектов культурного наследия;

22) уничтожение или повреждение информационных и охранных знаков, шлагбаумов, элементов благоустройства экскурсионных экологических маршрутов;

23) хозяйственная и иная деятельность, которая может оказать негативное воздействие на природные объекты и комплексы Памятника природы.

4.3. На территории Памятника природы в установленном порядке **разрешается:**

- 1) осуществление противопожарных мероприятий;
- 2) ликвидация последствий и предупреждение возникновения чрезвычайных ситуаций техногенного (антропогенного) характера;
- 3) выполнение уборки аварийных деревьев, а также уборки неликвидной древесины в установленном законом порядке;
- 4) проведение ремонта и реконструкции существующих, а также строительство и размещение новых стационарных и временных сооружений, связанных с выполнением задач, возложенных на Памятник природы, по согласованию с Минприроды Крыма;
- 5) осуществление реконструкции и капитального ремонта существующих линейных сооружений в соответствии с действующим законодательством;
- 6) проведение в пределах Памятника природы археологических полевых работ и работ по сохранению объектов культурного наследия (консервация, ремонт, реставрация, приспособление объектов культурного наследия для современного использования) в порядке, установленном законодательством Российской Федерации;
- 7) иная деятельность, не противоречащая целям и задачам Памятника природы.

4.4. Проектная документация объектов, строительство и реконструкция которых допускаются настоящим Положением, подлежит государственной экологической экспертизе.

4.5. На территории Памятника природы хозяйственная и иная деятельность осуществляется с соблюдением настоящего Положения.

5. Организация охраны территории Памятника природы

5.1. Государственный надзор в области охраны и использования особо охраняемых природных территорий осуществляется Минприроды Крыма при осуществлении регионального государственного экологического надзора в соответствии с законодательством Российской Федерации, Республики Крым в порядке, установленном Советом министров Республики Крым.

Государственный надзор в области охраны и использования особо охраняемых природных территорий может также осуществляться должностными лицами ГАУ РК «Белогорское ЛХ» в соответствии с законодательством Российской Федерации, Республики Крым в порядке, установленном Советом министров Республики Крым.

5.2. Охрана территории Памятника природы, его природных комплексов и объектов обеспечивается ГАУ РК «Белогорское ЛХ».


5.3. Ответственность за нарушение режима Памятника природы устанавливается в соответствии с законодательством Российской Федерации и Республики Крым.

5.4. Собственники, владельцы и пользователи земельных участков, которые расположены в границах Памятника природы, обязаны соблюдать установленный режим особой охраны Памятника природы и несут за его

нарушение административную, уголовную и иную установленную законом ответственность.

5.5. Вред, причиненный природным объектам и комплексам в границах Памятника природы, подлежит возмещению в соответствии с утвержденными в установленном порядке таксами и методиками исчисления размера ущерба, а при их отсутствии – по фактическим затратам на их восстановление.

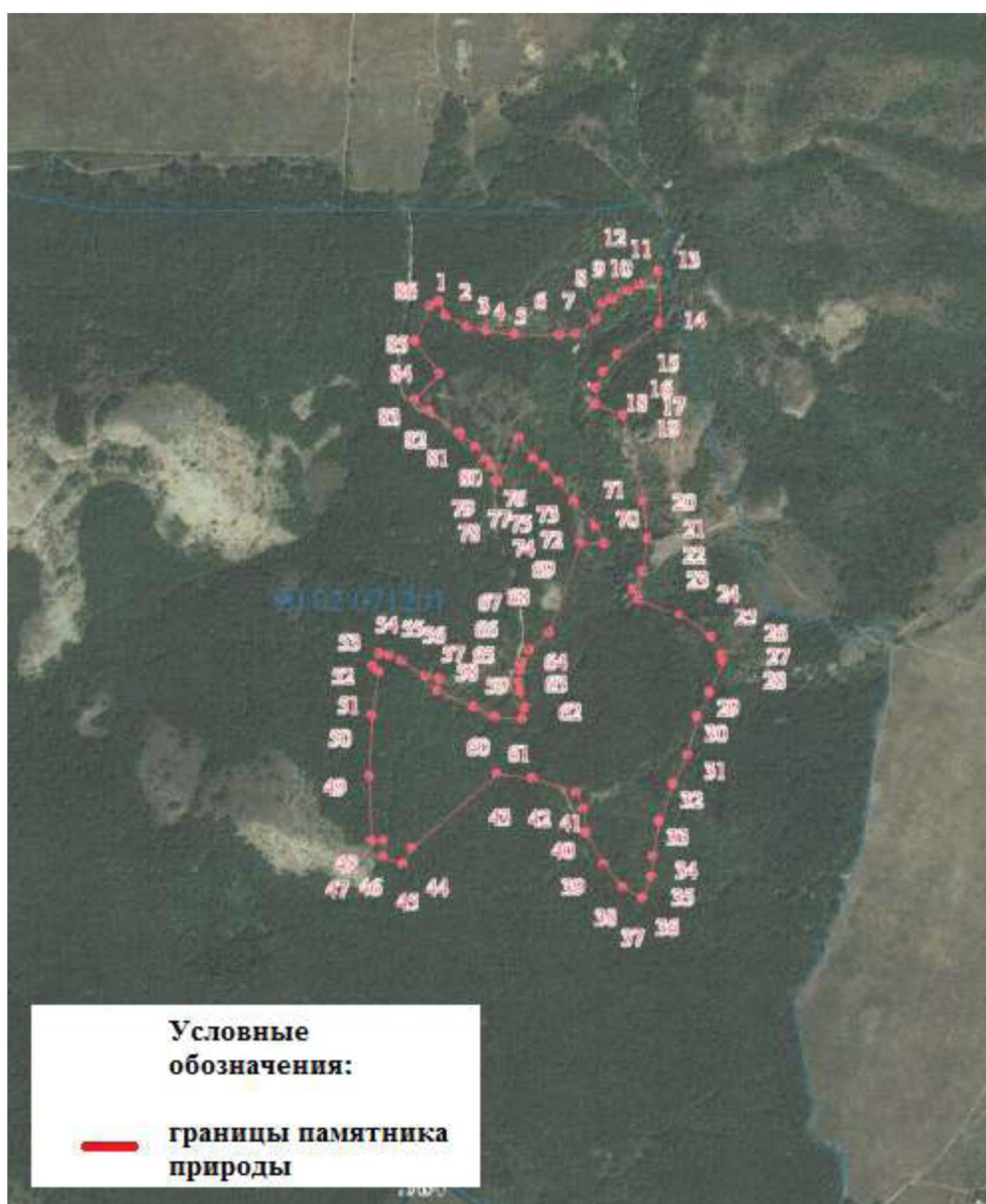
**Заместитель Председателя
Совета министров Республики Крым
руководитель Аппарата
Совета министров Республики Крым**



Л. ОПАНАСЮК

Приложение 1
к Положению
о памятнике природы
регионального значения
«Урочище Карасу-Баши»

**Границы памятника природы регионального значения
«Урочище Карасу-Баши»**



Приложение 2
к Положению о памятнике природы
регионального значения
«Урочище Карасу-Баши»

**Сведения о характерных точках границы памятника природы
регионального значения «Урочище Карасу-Баши»**

Система координат СК-63, система высот - Балтийская, 1977 г.

Номера характерных точек границы памятника природы «Урочище Карасу-Баши»	Координаты характерных точек границы памятника природы «Урочище Карасу-Баши»	
	X	Y
1	4974487.47	5229556.26
2	4974464.34	5229566.07
3	4974446.08	5229601.97
4	4974438.63	5229632.37
5	4974433.82	5229679.21
6	4974431.09	5229751.17
7	4974434.29	5229776.97
8	4974455.69	5229808.63
9	4974482.75	5229820.19
10	4974489.18	5229835.62
11	4974503.30	5229861.79
12	4974512.34	5229879.10
13	4974535.69	5229908.84
14	4974449.59	5229912.39
15	4974399.87	5229844.41
16	4974372.12	5229820.28
17	4974346.70	5229809.21
18	4974321.86	5229807.24
19	4974303.59	5229852.69
20	4974162.94	5229884.00
21	4974103.55	5229891.56
22	4974051.92	5229882.89
23	4974023.82	5229868.83
24	4974007.47	5229878.21
25	4973979.85	5229943.35
26	4973942.50	5229994.42
27	4973912.58	5230010.84
28	4973902.18	5230012.55
29	4973852.57	5229989.96
30	4973812.71	5229970.75
31	4973752.91	5229954.55
32	4973706.32	5229931.27
33	4973645.62	5229909.39
34	4973589.59	5229900.46
35	4973555.69	5229897.50

36	4973522.27	5229882.71
37	4973540.66	5229851.12
38	4973576.92	5229820.42
39	4973626.85	5229792.51
40	4973666.40	5229787.71
41	4973693.71	5229777.29
42	4973716.37	5229705.17
43	4973723.46	5229648.16
44	4973603.50	5229510.91
45	4973578.09	5229497.78
46	4973590.36	5229465.72
47	4973614.84	5229466.13
48	4973616.26	5229447.29
49	4973721.25	5229442.34
50	4973817.29	5229448.24
51	4973886.96	5229458.43
52	4973895.88	5229448.12
53	4973917.57	5229458.37
54	4973915.20	5229475.80
55	4973906.24	5229495.60
56	4973879.85	5229533.82
57	4973877.95	5229555.96
58	4973856.76	5229552.71
59	4973830.84	5229611.17
60	4973814.33	5229645.59
61	4973811.47	5229690.34
62	4973829.36	5229695.49
63	4973853.85	5229687.42
64	4973869.86	5229684.09
65	4973890.10	5229685.92
66	4973901.40	5229690.61
67	4973921.63	5229701.39
68	4973950.33	5229733.36
69	4974096.71	5229783.41
70	4974095.75	5229822.50
71	4974124.95	5229807.37
72	4974163.58	5229772.89
73	4974196.08	5229748.79
74	4974221.52	5229727.07
75	4974234.25	5229708.20
76	4974266.75	5229685.04
77	4974196.62	5229651.77
78	4974217.81	5229641.83
79	4974232.42	5229631.43
80	4974252.20	5229614.43
81	4974275.75	5229589.88
82	4974310.16	5229540.82
83	4974328.54	5229516.75
84	4974369.94	5229557.17
85	4974422.22	5229517.95
86	4974479.17	5229542.31

ПОЛОЖЕНИЕ О ПАМЯТНИКЕ ПРИРОДЫ РЕГИОНАЛЬНОГО ЗНАЧЕНИЯ РЕСПУБЛИКИ КРЫМ «УРОЧИЩЕ ДЕМЕРДЖИ»

1. Общие положения

1.1. Памятник природы регионального значения «Урочище Демерджи» (далее – Памятник природы) в соответствии с распоряжением Совета министров Республики Крым от 05 февраля 2015 года № 69-р «Об утверждении Перечня особо охраняемых природных территорий регионального значения Республики Крым» является особо охраняемой природной территорией.

1.2. Памятник природы создан без ограничения срока действия.

1.3. Памятник природы находится в ведении Министерства экологии и природных ресурсов Республики Крым (далее — Минприроды Крыма).

1.4. Управление Памятником природы, выполнение работ и оказание услуг по обеспечению функционирования Памятника природы, а также мероприятий по сохранению биологического разнообразия и поддержанию в естественном состоянии природных комплексов и объектов на территории Памятника природы осуществляются Государственным автономным учреждением Республики Крым «Алуштинское лесохозяйственное хозяйство» (далее – ГАУ РК «Алуштинское ЛОХ»).

1.5. Общая площадь территории Памятника природы составляет 20,0002 га.

2. Границы Памятника природы

2.1. Памятник природы расположен в кварталах 34, 38 Алуштинского участкового лесничества Алуштинского лесничества.

Границы Памятника природы определены в приложении 1 к настоящему Положению.

Сведения о характерных точках границы Памятника природы указаны в приложении 2 к настоящему Положению.

2.2. Границы и особенности режима особой охраны Памятника природы учитываются при разработке планов и перспектив экономического и социального развития, лесохозяйственных регламентов и проектов освоения лесов, подготовке документов территориального планирования, проведении инвентаризации земель.

2.3. Сведения о границах Памятника природы внесены в Единый государственный реестр недвижимости как зона с особыми условиями использования территории с присвоением учетного номера 90.15.2.77.

3. Цель создания и задачи Памятника природы

3.1. Памятник природы создан с целью охраны и сохранения в природном состоянии ценных в научном, эстетическом отношении геологических образований в форме колонн, столбов, грибов, башен – результата многовекового выветривания толщи верхнеюрских конгломератов.

3.2. Основными задачами памятника природы являются:
охрана и сохранение в природном состоянии геологических образований;
экологическое просвещение;
осуществление разрешенной рекреационной деятельности при соблюдении установленного режима особой охраны;
осуществление экологического мониторинга;
проведение научных исследований.

4. Режим особой охраны территории Памятника природы

4.1. На территории Памятника природы запрещается или ограничивается любая деятельность, если она противоречит целям его создания или причиняет вред природным комплексам и их компонентам.

4.2. На территории Памятника природы с целью обеспечения выполнения им основных задач по сохранению и охране природных комплексов запрещается:

- 1) строительство и размещение стационарных и временных сооружений, не связанных с выполнением задач, возложенных на Памятник природы;
- 2) нарушение почвенного покрова, проведение земляных работ и распашка земель, за исключением работ, связанных с осуществлением противопожарных мероприятий и проведением научных исследований;
- 3) проведение мелиоративных и любых других работ, которые могут привести к изменению гидрологического и гидрохимического режима;
- 4) пускание палов, выжигание растительности;
- 5) проведение взрывных работ;
- 6) пользование недрами, за исключением случаев, предусмотренных действующим законодательством;
- 7) уничтожение и повреждение форм рельефа и геологических отслоений, сбор образцов горных пород и минералов, остатков ископаемой флоры и фауны (кроме сбора для научных целей в установленном законодательством порядке и по согласованию с ГАУ РК «Алуштинское ЛОХ»);
- 8) засорение и загрязнение территории Памятника природы;
- 9) размещение скотомогильников, создание объектов размещения отходов и хранение радиоактивных, взрывчатых, токсичных, отравляющих и ядовитых веществ, отходов производства и потребления;

10) применение ядохимикатов, минеральных удобрений, химических средств защиты растений и стимуляторов роста без согласования в установленном законодательством порядке;

11) движение и стоянка транспортных средств (кроме транспорта экстренных, аварийных и надзорных служб, транспорта для проведения хозяйственных мероприятий, связанных с обеспечением функционирования Памятника природы) без согласования с ГАУ РК «Алуштинское ЛОХ», за исключением их движения по дорогам общего пользования;

12) организация лагерей, мест отдыха, стоянок автотранспорта, разведение костров, пользование открытыми источниками огня, установка палаток за пределами специально предусмотренных для этих целей мест;

13) проведение рубок, за исключением выборочных рубок, осуществляемых при уходе за лесами, вырубке погибших и поврежденных лесных насаждений, ликвидации последствий стихийных бедствий, расчистке экскурсионных экологических маршрутов, дорог, просек для существующих линейных объектов (в том числе в случае их реконструкции), а также в целях обеспечения противопожарной безопасности, которые проводятся в соответствии с нормативными правовыми актами Российской Федерации и Республики Крым;

14) уничтожение или существенное изменение видового состава растительного покрова, в том числе распашка, залесение, залужение участков;

15) осуществление заготовки и сбора недревесных лесных ресурсов, дикорастущих плодов, ягод, орехов, грибов, других пригодных для употребления в пищу лесных ресурсов, лекарственных растений, лесной подстилки, древесных соков, технического сырья, второстепенных лесных материалов (пней, луба, коры, почек, хвои и др.), за исключением заготовки гражданами таких ресурсов для собственных нужд;

16) сенокошение;

17) разорение гнезд, нор, сбор яиц и пуха, кроме сбора в научных целях, который проводится в соответствии с требованиями действующего законодательства и по согласованию с ГАУ РК «Алуштинское ЛОХ»;

18) обустройство загонов и птичников, прогон, проход и выпас сельскохозяйственных животных;

19) проведение промысловой охоты;

20) нанесение на камни и деревья самовольных надписей и знаков;

21) проведение в пределах Памятника природы археологических полевых работ и работ по сохранению объектов культурного наследия (консервация, ремонт, реставрация, приспособление объектов культурного наследия для современного использования) без разрешения, предусмотренного законодательством в сфере охраны объектов культурного наследия;

22) уничтожение или повреждение информационных и охранных знаков, шлагбаумов, элементов благоустройства экскурсионных экологических маршрутов;

23) хозяйственная и иная деятельность, которая может оказать негативное воздействие на природные объекты и комплексы Памятника природы.

4.3. На территории Памятника природы в установленном порядке **разрешается:**

- 1) осуществление рекреационной и эколого-просветительской деятельности при соблюдении режима особой охраны Памятника природы и правил пожарной безопасности в лесах;
- 2) проведение научных исследований и производственных практик, использование природных ресурсов в научно-исследовательских целях, не разрушающих окружающую среду и не истощающих биологические ресурсы, в соответствии с научным обоснованием по согласованию с Минприроды Крыма и ГАУ РК «Алуштинское ЛОХ»;
- 3) оказание ГАУ РК «Алуштинское ЛОХ» платных услуг в соответствии с действующим законодательством;
- 4) осуществление противопожарных мероприятий;
- 5) ликвидация последствий и предупреждение возникновения чрезвычайных ситуаций техногенного (антропогенного) характера;
- 6) выполнение уборки аварийных деревьев, а также уборки неликвидной древесины в установленном законом порядке;
- 7) проведение ремонта и реконструкции существующих, а также строительство и размещение новых стационарных и временных сооружений, связанных с выполнением задач, возложенных на Памятник природы, по согласованию с Минприроды Крыма;
- 8) осуществление реконструкции и капитального ремонта существующих линейных сооружений в соответствии с действующим законодательством;
- 9) проведение в пределах Памятника природы археологических полевых работ и работ по сохранению объектов культурного наследия (консервация, ремонт, реставрация, приспособление объектов культурного наследия для современного использования) в порядке, установленном законодательством Российской Федерации;
- 10) иная деятельность, не противоречащая целям и задачам Памятника природы.

4.4. Проектная документация объектов, строительство и реконструкция которых допускаются настоящим Положением, подлежит государственной экологической экспертизе.

4.5. На территории Памятника природы хозяйственная и иная деятельность осуществляется с соблюдением настоящего Положения.

5. Организация охраны территории Памятника природы

5.1. Государственный надзор в области охраны и использования особо охраняемых природных территорий осуществляется Минприроды Крыма при осуществлении регионального государственного экологического надзора в соответствии с законодательством Российской Федерации, Республики Крым в порядке, установленном Советом министров Республики Крым.

Государственный надзор в области охраны и использования особо охраняемых природных территорий может также осуществляться должностными лицами ГАУ РК «Алуштинское ЛОХ» в соответствии с

законодательством Российской Федерации, Республики Крым в порядке, установленном Советом министров Республики Крым.

5.2. Охрана территории Памятника природы, его природных комплексов и объектов обеспечивается ГАУ РК «Алуштинское ЛОХ».

5.3. Ответственность за нарушение режима Памятника природы устанавливается в соответствии с законодательством Российской Федерации и Республики Крым.

5.4. Собственники, владельцы и пользователи земельных участков, которые расположены в границах Памятника природы, обязаны соблюдать установленный режим особой охраны Памятника природы и несут за его нарушение административную, уголовную и иную установленную законом ответственность.

5.5. Вред, причиненный природным объектам и комплексам в границах Памятника природы, подлежит возмещению в соответствии с утвержденными в установленном порядке таксами и методиками исчисления размера ущерба, а при их отсутствии – по фактическим затратам на их восстановление.

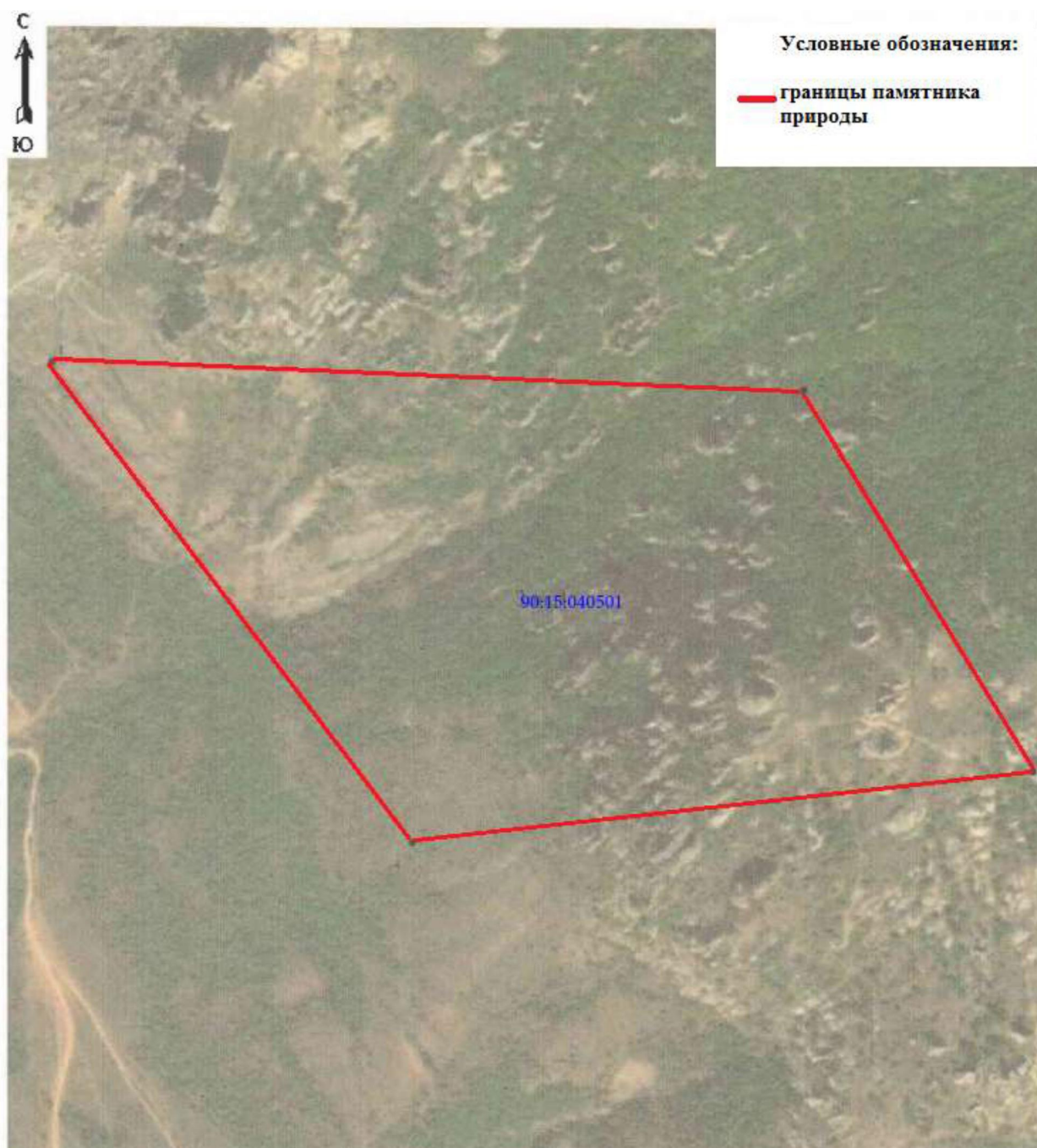
**Заместитель Председателя
Совета министров Республики Крым
руководитель Аппарата
Совета министров Республики Крым**



Л. ОПАНАСЮК

Приложение 1
к Положению
о памятнике природы
регионального значения
«Урочище Демерджи»

**Границы памятника природы регионального значения
«Урочище Демерджи»**



Приложение 2
к Положению
о памятнике природы
регионального значения
«Урочище Демерджи»

**Сведения о характерных точках границы памятника природы
регионального значения «Урочище Демерджи»**

Система координат СК-63, система высот - Балтийская, 1977 г.

Номера характерных точек границы памятника природы «Урочище Демерджи»	Координаты характерных точек границы памятника природы «Урочище Демерджи»	
	X	Y
1	4948697.85	5213009.19
2	4948676.19	5213621.00
3	4948366.93	5213807.56
4	4948307.07	5213302.77
1	4948697.85	5213009.19

Приложение 60
к постановлению Совета министров
Республики Крым
от «2» октября 2018 г. № 480

ПОЛОЖЕНИЕ О ПАМЯТНИКЕ ПРИРОДЫ РЕГИОНАЛЬНОГО ЗНАЧЕНИЯ РЕСПУБЛИКИ КРЫМ «КАРСТОВАЯ ШАХТА СОЛДАТСКАЯ»

1. Общие положения

1.1. Памятник природы регионального значения «Карстовая шахта Солдатская» (далее – Памятник природы) в соответствии с распоряжением Совета министров Республики Крым от 05 февраля 2015 года № 69-р «Об утверждении Перечня особо охраняемых природных территорий регионального значения Республики Крым» является особо охраняемой природной территорией.

1.2. Памятник природы создан без ограничения срока действия.

1.3. Памятник природы находится в ведении Министерства экологии и природных ресурсов Республики Крым (далее – Минприроды Крыма).

1.4. Управление Памятником природы, выполнение работ и оказание услуг по обеспечению функционирования Памятника природы, а также мероприятий по сохранению биологического разнообразия и поддержанию в естественном состоянии природных комплексов и объектов на территории Памятника природы осуществляются Государственным автономным учреждением Республики Крым «Судакское лесохозяйственное хозяйство» (далее – ГАУ РК «Судакское ЛОХ»).

1.5. Общая площадь территории Памятника природы составляет 10 га.

2. Границы Памятника природы

2.1. Памятник природы расположен в квартале 48 Приветненского участкового лесничества Судакского лесничества, в восточной части Караби-Яйлы.

Границы Памятника природы определены в приложении 1 к настоящему Положению.

Сведения о характерных точках границы Памятника природы указаны в приложении 2 к настоящему Положению.

2.2. Границы и особенности режима особой охраны Памятника природы учитываются при разработке планов и перспектив экономического и социального развития, лесохозяйственных регламентов и проектов освоения лесов, подготовке документов территориального планирования, проведении инвентаризации земель.

2.3. Сведения о границах Памятника природы внесены в Единый государственный реестр недвижимости как зона с особыми условиями использования территории с присвоением учетного номера 90.15.2.66.

3. Цель создания и задачи Памятника природы

3.1. Памятник природы создан с целью охраны и сохранения в природном состоянии ценной в научном, эстетическом отношении карстовой полости глубиной 500 метров и протяженностью 2,1 км.

3.2 Основными задачами памятника природы являются:

охрана и сохранение в природном состоянии карстовой полости – шахты Солдатской;

экологическое просвещение;

осуществление разрешенной рекреационной деятельности при соблюдении установленного режима особой охраны;

осуществление экологического мониторинга;

проведение научных исследований.

4. Режим особой охраны территории Памятника природы

4.1. На территории Памятника природы запрещается или ограничивается любая деятельность, если она противоречит целям его создания или причиняет вред природным комплексам и их компонентам.

4.2. На территории Памятника природы с целью обеспечения выполнения им основных задач по сохранению и охране природных комплексов запрещается:

1) строительство и размещение стационарных и временных сооружений, не связанных с выполнением задач, возложенных на Памятник природы;

2) нарушение почвенного покрова, проведение земляных работ и распашка земель, за исключением работ, связанных с осуществлением противопожарных мероприятий и проведением научных исследований;

3) проведение мелиоративных и любых других работ, которые могут привести к изменению гидрологического и гидрохимического режима;

4) пускание палов, выжигание растительности;

5) проведение взрывных работ;

6) пользование недрами, за исключением случаев, предусмотренных действующим законодательством;

7) уничтожение и повреждение форм рельефа и геологических отслоений, сбор образцов горных пород и минералов, остатков ископаемой флоры и фауны (кроме сбора для научных целей в установленном законодательством порядке и по согласованию с ГАУ РК «Судакское ЛОХ»);

8) засорение и загрязнение территории Памятника природы;

9) размещение скотомогильников, создание объектов размещения отходов и хранение радиоактивных, взрывчатых, токсичных, отравляющих и ядовитых веществ, отходов производства и потребления;

10) применение ядохимикатов, минеральных удобрений, химических средств защиты растений и стимуляторов роста без согласования в установленном законодательством порядке;

11) организация лагерей, мест отдыха, стоянок автотранспорта, разведение костров, пользование открытыми источниками огня, установка палаток;

12) проведение рубок, за исключением выборочных рубок, осуществляемых при уходе за лесами, вырубке погибших и поврежденных лесных насаждений, ликвидации последствий стихийных бедствий, расчистке экскурсионных экологических маршрутов, дорог, просек для существующих линейных объектов (в том числе в случае их реконструкции), а также в целях обеспечения противопожарной безопасности, которые проводятся в соответствии с нормативными правовыми актами Российской Федерации и Республики Крым;

13) уничтожение или существенное изменение видового состава растительного покрова, в том числе распашка, залесение, залужение участков;

14) разорение гнезд, нор, сбор яиц и пуха, кроме сбора в научных целях, который проводится в соответствии с требованиями действующего законодательства и по согласованию с ГАУ РК «Судакское ЛОХ»;

15) обустройство загонов и птичников, прогон, проход и выпас сельскохозяйственных животных;

16) нанесение на камни и деревья самовольных надписей и знаков;

17) проведение в пределах Памятника природы археологических полевых работ и работ по сохранению объектов культурного наследия (консервация, ремонт, реставрация, приспособление объектов культурного наследия для современного использования) без разрешения, предусмотренного законодательством в сфере охраны объектов культурного наследия;

18) уничтожение или повреждение информационных и охранных знаков, шлагбаумов, элементов благоустройства экскурсионных экологических маршрутов;

19) хозяйственная и иная деятельность, которая может оказать негативное воздействие на природные объекты и комплексы Памятника природы.

4.3. На территории Памятника природы в установленном порядке разрешается:

1) осуществление рекреационной и эколого-просветительской деятельности при соблюдении режима особой охраны Памятника природы и правил пожарной безопасности в лесах;

2) оказание ГАУ РК «Судакское ЛОХ» платных услуг в соответствии с действующим законодательством;

3) проведение научных исследований и производственных практик, использование природных ресурсов в научно-исследовательских целях, не разрушающих окружающую среду и не истощающих биологические ресурсы, в соответствии с научным обоснованием по согласованию с Минприроды Крыма и ГАУ РК «Судакское ЛОХ»;

4) осуществление противопожарных мероприятий;

5) ликвидация последствий и предупреждение возникновения чрезвычайных ситуаций техногенного (антропогенного) характера;

6) выполнение уборки аварийных деревьев, а также уборки неликвидной древесины в установленном законом порядке;

7) проведение ремонта и реконструкции существующих, а также строительство и размещение новых стационарных и временных сооружений, связанных с выполнением задач, возложенных на Памятник природы, по согласованию с Минприроды Крыма;

8) реконструкция и капитальный ремонт существующих линейных сооружений в соответствии с действующим законодательством;

9) проведение в пределах Памятника природы археологических полевых работ и работ по сохранению объектов культурного наследия (консервация, ремонт, реставрация, приспособление объектов культурного наследия для современного использования) в порядке, установленном законодательством Российской Федерации;

10) иная деятельность, не противоречащая целям и задачам Памятника природы.

4.4. Проектная документация объектов, строительство и реконструкция которых допускаются настоящим Положением, подлежит государственной экологической экспертизе.

4.5. На территории Памятника природы хозяйственная и иная деятельность осуществляется с соблюдением настоящего Положения.

5. Организация охраны территории Памятника природы

5.1. Государственный надзор в области охраны и использования особо охраняемых природных территорий осуществляется Минприроды Крыма при осуществлении регионального государственного экологического надзора в соответствии с законодательством Российской Федерации, Республики Крым в порядке, установленном Советом министров Республики Крым.

Государственный надзор в области охраны и использования особо охраняемых природных территорий может также осуществляться должностными лицами ГАУ РК «Судакское ЛОХ» в соответствии с законодательством Российской Федерации, Республики Крым в порядке, установленном Советом министров Республики Крым.

5.2. Охрана территории Памятника природы, его природных комплексов и объектов обеспечивается ГАУ РК «Судакское ЛОХ».

5.3. Ответственность за нарушение режима Памятника природы устанавливается в соответствии с законодательством Российской Федерации и Республики Крым.

5.4. Собственники, владельцы и пользователи земельных участков, которые расположены в границах Памятника природы, обязаны соблюдать установленный режим особой охраны Памятника природы и несут за его нарушение административную, уголовную и иную установленную законом ответственность.

5.5. Вред, причиненный природным объектам и комплексам в границах Памятника природы, подлежит возмещению в соответствии с утвержденными в

установленном порядке таксами и методиками исчисления размера ущерба, а при их отсутствии – по фактическим затратам на их восстановление.

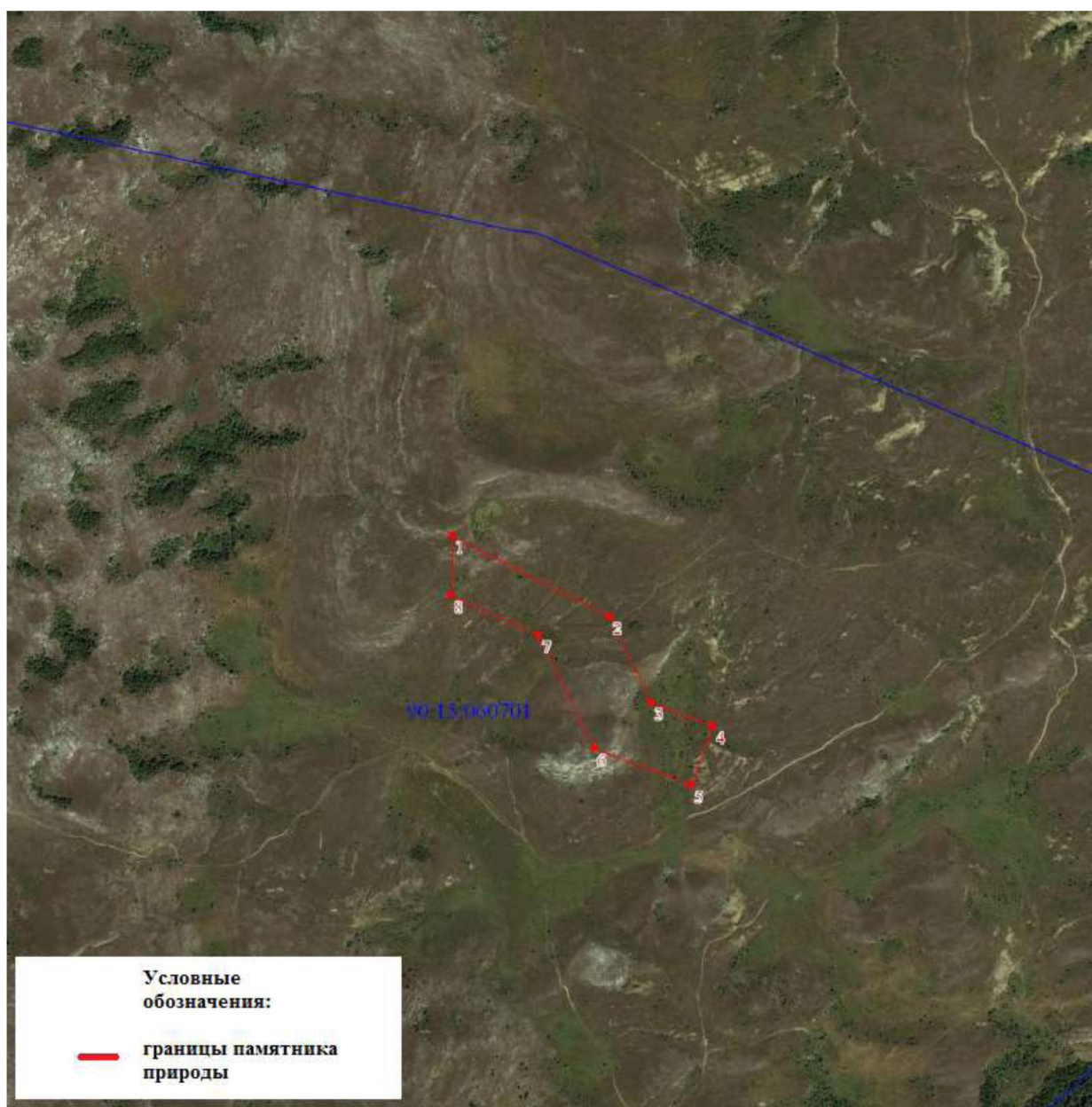
**Заместитель Председателя
Совета министров Республики Крым
руководитель Аппарата
Совета министров Республики Крым**



Л. ОПАНАСЮК

Приложение 1
к Положению
о памятнике природы
регионального значения
«Карстовая шахта Солдатская»

**Границы памятника природы регионального значения
«Карстовая шахта Солдатская»**



Приложение 2
к Положению
о памятнике природы
регионального значения
«Карстовая шахта Солдатская»

**Сведения о характерных точках границы памятника природы
регионального значения
«Карстовая шахта Солдатская»**

Система координат СК-63, система высот - Балтийская, 1977 г.

Номера характерных точек границы памятника природы «Карстовая шахта Солдатская»	Координаты характерных точек границы памятника природы «Карстовая шахта Солдатская»	
	X	Y
1	4962802.81	5227040.79
2	4962619.71	5227389.47
3	4962427.24	5227476.50
4	4962372.65	5227612.99
5	4962242.92	5227564.21
6	4962326.79	5227349.81
7	4962579.39	5227230.53
8	4962670.71	5227035.63

Приложение 61
к постановлению Совета министров
Республики Крым
от «2» апреля 2018 г. № 480

ПОЛОЖЕНИЕ О ПАМЯТНИКЕ ПРИРОДЫ РЕГИОНАЛЬНОГО ЗНАЧЕНИЯ РЕСПУБЛИКИ КРЫМ «БЕЛЬБЕКСКИЙ КАНЬОН»

1. Общие положения

1.1. Памятник природы регионального значения «Бельбекский каньон» (далее – Памятник природы) в соответствии с распоряжением Совета министров Республики Крым от 05 февраля 2015 года № 69-р «Об утверждении Перечня особо охраняемых природных территорий регионального значения Республики Крым» является особо охраняемой природной территорией.

1.2. Памятник природы создан без ограничения срока действия.

1.3. Памятник природы находится в ведении Министерства экологии и природных ресурсов Республики Крым (далее – Минприроды Крыма).

1.4. Управление Памятником природы, выполнение работ и оказание услуг по обеспечению функционирования Памятника природы, а также мероприятий по сохранению биологического разнообразия и поддержанию в естественном состоянии природных комплексов и объектов на территории Памятника природы осуществляются Государственным автономным учреждением Республики Крым «Управление особо охраняемыми природными территориями Республики Крым» (далее – ГАУ РК «УООПТ РК»).

1.5. Общая площадь территории Памятника природы составляет 100 га.

2. Границы Памятника природы

2.1. Памятник природы расположен в долине р. Бельбек, между с. Танковое и пгт Куйбышево муниципального образования Бахчисарайский район Республики Крым.

Границы Памятника природы определены в приложении 1 к настоящему Положению.

Сведения о характерных точках границы Памятника природы указаны в приложении 2 к настоящему Положению.

2.2. Границы и особенности режима особой охраны Памятника природы учитываются при разработке планов и перспектив экономического и социального развития, подготовке документов территориального планирования, проведении инвентаризации земель.

2.3. Сведения о границах Памятника природы внесены в Единый государственный реестр недвижимости как зона с особыми условиями использования территории с присвоением учетного номера 90.01.2.44.

3. Цель создания и задачи Памятника природы

3.1. Памятник природы создан с целью охраны и сохранения в природном состоянии ценного в научном, эстетическом отношении эрозионно-тектонического ущелья с шибляковыми зарослями, с присутствием многочисленных оригинальных форм выветривания известняков.

3.2. Основными задачами памятника природы являются:

охрана и сохранение в природном состоянии Памятника природы;

экологическое просвещение;

осуществление разрешенной рекреационной деятельности при соблюдении установленного режима особой охраны;

осуществление экологического мониторинга;

проведение научных исследований.

4. Режим особой охраны территории Памятника природы

4.1. На территории Памятника природы запрещается или ограничивается любая деятельность, если она противоречит целям его создания или причиняет вред природным комплексам и их компонентам.

4.2. На территории Памятника природы с целью обеспечения выполнения им основных задач по сохранению и охране природных комплексов **запрещается:**

1) строительство и размещение стационарных и временных сооружений, не связанных с выполнением задач, возложенных на Памятник природы;

2) нарушение почвенного покрова, проведение земляных работ и распашка земель, за исключением работ, связанных с осуществлением противопожарных мероприятий и проведением научных исследований;

3) проведение мелиоративных и любых других работ, которые могут привести к изменению гидрологического и гидрохимического режима;

4) загрязнение и засорение территории Памятника природы;

5) пускание палов, выжигание растительности;

6) проведение взрывных работ;

7) пользование недрами;

8) уничтожение и повреждение форм рельефа и геологических отслоений, сбор образцов горных пород и минералов, остатков ископаемой флоры и фауны (кроме сбора для научных целей в установленном законодательством порядке и по согласованию с ГАУ РК «УООПТ РК»);

9) проведение разведывательных, подрывных работ, разработка всех видов полезных ископаемых, разрушение выходов на поверхность горных пород;

10) создание объектов размещения отходов производства и потребления, радиоактивных, химических, взрывчатых, токсичных, отравляющих и ядовитых веществ;

11) применение ядохимикатов, минеральных удобрений, химических средств защиты растений и стимуляторов роста без согласования в установленном законодательством порядке;

12) проезд по территории Памятника природы всех видов транспортных средств вне установленных Минприроды Крыма автомобильных маршрутов без согласования с ГАУ РК «УООПТ РК» (кроме транспорта экстренных, аварийных и надзорных служб, транспорта для проведения хозяйственных мероприятий, связанных с обеспечением функционирования Памятника природы);

13) организация лагерей, мест отдыха, стоянок автотранспорта, разведение костров, пользование открытыми источниками огня, установка палаток за пределами специально предусмотренных для этих целей мест, утвержденных ГАУ РК «УООПТ РК» по согласованию с Минприроды Крыма;

14) проведение рубок, за исключением выборочных санитарных рубок, направленных на ликвидацию последствий стихийных бедствий, обеспечение противопожарной безопасности, расчистки экскурсионных экологических маршрутов, а также просек для существующих линейных объектов (в том числе в случае их реконструкции), которые проводятся в соответствии с нормативными правовыми актами Российской Федерации и Республики Крым;

15) сенокошение;

16) осуществление заготовки и сбора недревесных лесных ресурсов, дикорастущих плодов, ягод, орехов, грибов, других пригодных для употребления в пищу лесных ресурсов, лекарственных растений, лесной подстилки, древесных соков, технического сырья, второстепенных лесных материалов (пней, луба, коры, почек, хвои и др.), за исключением заготовки гражданами таких ресурсов для собственных нужд;

17) уничтожение или существенные изменения видового состава растительного покрова, в том числе распашка, залесение, залужение участков;

18) разорение гнезд, нор, сбор яиц и пуха, кроме сбора в научных целях, который проводится в соответствии с требованиями действующего законодательства и по согласованию с ГАУ РК «УООПТ РК»;

20) обустройство загонов и птичников, прогон, проход и выпас сельскохозяйственных животных;

21) нанесение на камни и деревья самовольных надписей и знаков;

22) проведение в пределах Памятника природы археологических полевых работ и работ по сохранению объектов культурного наследия (консервация, ремонт, реставрация, приспособление объектов культурного наследия для современного использования) без разрешения, предусмотренного законодательством в сфере охраны объектов культурного наследия;

23) уничтожение или повреждение информационных и охранных знаков, шлагбаумов, элементов благоустройства;

24) хозяйственная и иная деятельность, которая может оказать негативное воздействие на природные объекты и комплексы Памятника природы.

4.3. На территории Памятника природы в установленном порядке разрешается:

1) осуществление рекреационной и эколого-просветительской деятельности (в соответствии с научным обоснованием, при соблюдении режима особой охраны Памятника природы и правил пожарной безопасности в лесах);

2) оказание ГАУ РК «УООПТ РК» платных услуг в соответствии с действующим законодательством;

3) реконструкция и капитальный ремонт существующих линейных сооружений в соответствии с действующим законодательством;

4) проведение ремонта и реконструкции существующих, а также строительство и размещение новых стационарных и временных сооружений, связанных с выполнением задач, возложенных на Памятник природы, по согласованию с Минприроды Крыма;

5) проведение научных исследований и производственных практик; использование природных ресурсов в научно-исследовательских целях, не разрушающих окружающую среду и не истощающих биологические ресурсы, в соответствии с научным обоснованием по согласованию с Минприроды Крыма и ГАУ РК «УООПТ РК»;

6) проведение в пределах Памятника природы археологических полевых работ и работ по сохранению объектов культурного наследия (консервация, ремонт, реставрация, приспособление объектов культурного наследия для современного использования) в порядке, установленном законодательством Российской Федерации;

7) ликвидация последствий и предупреждение возникновения чрезвычайных ситуаций техногенного (антропогенного) характера;

8) осуществление противопожарных мероприятий;

9) иная деятельность, не противоречащая целям и задачам Памятника природы.

4.4. Проектная документация объектов, строительство и реконструкция которых допускаются настоящим Положением, подлежит государственной экологической экспертизе.

4.5. На территории Памятника природы хозяйственная и иная деятельность осуществляется с соблюдением требований настоящего Положения.

5. Организация охраны территории Памятника природы

5.1. Государственный надзор в области охраны и использования особо охраняемых природных территорий осуществляется Минприроды Крыма при осуществлении регионального государственного экологического надзора в соответствии с законодательством Российской Федерации, Республики Крым в порядке, установленном Советом министров Республики Крым.

Государственный надзор в области охраны и использования особо охраняемых природных территорий может также осуществляться должностными лицами ГАУ РК «УООПТ РК» в соответствии с законодательством Российской Федерации, Республики Крым в порядке, установленном Советом министров Республики Крым.

5.2. Охрана территории Памятника природы, его природных комплексов и объектов обеспечивается ГАУ РК «УООПТ РК».

5.3. Ответственность за нарушение режима Памятника природы устанавливается в соответствии с законодательством Российской Федерации и Республики Крым.

5.4. Собственники, владельцы и пользователи земельных участков, которые расположены в границах Памятника природы, обязаны соблюдать

установленный режим особой охраны Памятника природы и несут за его нарушение административную, уголовную и иную установленную законом ответственность.

5.5. Вред, причиненный природным объектам и комплексам в границах Памятника природы, подлежит возмещению в соответствии с утвержденными в установленном порядке таксами и методиками исчисления размера ущерба, а при их отсутствии – по фактическим затратам на их восстановление.

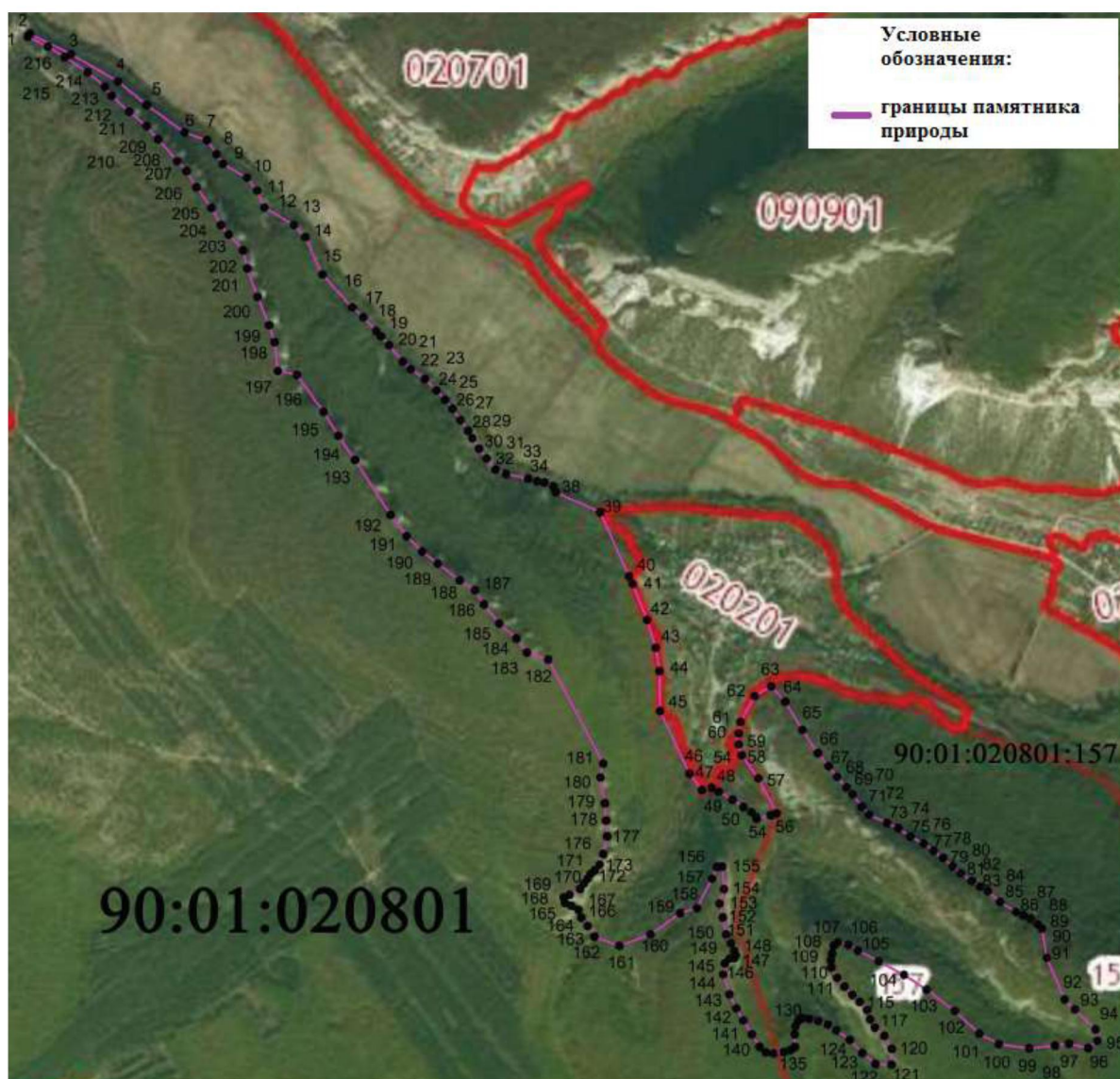
**Заместитель Председателя
Совета министров Республики Крым –
руководитель Аппарата
Совета министров Республики Крым**



Л. ОПАНАСЮК

Приложение 1
к Положению
о памятнике природы
регионального значения
«Бельбекский каньон»

Границы памятника природы регионального значения
«Бельбекский каньон»



Приложение 2
к Положению
о памятнике природы
регионального значения
«Бельбекский каньон»

**Сведения о характерных точках границы памятника природы
регионального значения «Бельбекский каньон»**

Система координат СК-63, система высот - Балтийская, 1977 г.

Номера характерных точек границы памятника природы «Бельбекский каньон»	Координаты характерных точек границы памятника природы «Бельбекский каньон»	
	X	Y
1	4936786,95	5167478,88
2	4936815,59	5167483,73
3	4936879,98	5167518,66
4	4936904,58	5167560,77
5	4936866,02	5167594,98
6	4936796,04	5167367,56
7	4936737,67	5167676,34
8	4936705,35	5167703,68
9	4936678,56	5167724,42
10	4936652,31	5167748,10
11	4936634,99	5167763,44
12	4936604,31	5167785,91
13	4936584,40	5167804,11
14	4936563,88	5167849,31
15	4936550,70	5167877,27
16	4936529,81	5167907,18
17	4936512,13	5167940,68
18	4936494,45	5167965,14
19	4936476,40	5167988,97
20	4936455,16	5168013,01
21	4936437,95	5168032,67
22	4936419,03	5168061,18
23	4936404,86	5168081,29
24	4936393,74	5168100,45
25	4936366,85	5168130,97

26	4936342,01	5168170,91
27	4936332,91	5168189,53
28	4936325,18	5168207,02
29	4936310,88	5168224,97
30	4936300,54	5168235,03
31	4936227,36	5168247,76
32	4936123,45	5168291,98
33	4936098,98	5168317,81
34	4936048,70	5168368,97
35	4936020,62	5168373,71
36	4936001,91	5168351,42
37	4936013,15	5168302,82
38	4936008,10	5168268,26
39	4936001,61	5168203,72
40	4936012,04	5168127,62
41	4936038,36	5168079,28
42	4936094,97	5168018,31
43	4936147,73	5167947,75
44	4936184,86	5167891,63
45	4936219,01	5167828,56
46	4936245,54	5167776,59
47	4936259,82	5167752,27
48	4936266,59	5167726,59
49	4936257,91	5167716,21
50	4936238,10	5167711,90
51	4936221,47	5167708,99
52	4936203,12	5167710,13
53	4936177,38	5167724,29
54	4936155,95	5167742,93
55	4936135,02	5167762,42
56	4936117,79	5167780,93
57	4936097,19	5167799,53
58	4936074,02	5167806,83
59	4936053,55	5167818,83
60	4936032,95	5167842,39
61	4936000,45	5167861,25
62	4935960,70	5167860,10
63	4935962,41	5167820,52
64	4936989,79	5167787,26
65	4936022,83	5167756,21
66	4936047,16	5167722,62
67	4936061,11	5167701,95
68	4936069,67	5167677,71

69	4936075,10	5167655,19
70	4936076,92	5167638,98
71	4936069,96	5167627,33
72	4936056,39	5167620,21
73	4936036,76	5167619,07
74	4936004,94	5167619,56
75	4935997,69	5167608,74
76	4935992,31	5167591,90
77	4935988,57	5167566,38
78	4935991,53	5167546,73
79	4936005,51	5167530,66
80	4936036,49	5167511,95
81	4936071,19	5167490,48
82	4936101,40	5167472,88
83	4936136,22	5167455,79
84	4936185,92	5167440,50
85	4936213,13	5167444,35
86	4936225,37	5167455,89
87	4936226,92	5167468,19
88	4936233,95	5167471,41
89	4936244,55	5167467,81
90	4936263,88	5167459,27
91	4936285,81	5167447,59
92	4936327,80	5167439,39
93	4936362,64	5167431,36
94	4936398,62	5167442,44
95	4936454,60	5167437,41
96	4936454,19	5167424,54
97	4936424,97	5167412,38
98	4936351,06	5167375,10
99	4936338,91	5167332,68
100	4936285,56	5167258,79
101	4936257,19	5167180,88
102	4936280,31	5167118,47
103	4936306,97	5167102,05
104	4936327,38	5167086,44
105	4936347,10	5167078,81
106	4936356,81	5167062,11
107	4936364,22	5167045,92
108	4936378,41	5167042,02
109	4936384,67	5167057,11
110	4936399,37	5167082,95
111	4936412,57	5167092,82

112	4936424,97	5167102,59
113	4936437,01	5167109,99
114	4936445,82	5167119,70
115	4936460,35	5167131,95
116	4936486,24	5167141,36
117	4936530,41	5167150,80
118	4936569,74	5167148,27
119	4936613,07	5167145,14
120	4936677,21	5167133,60
121	4936712,12	5167140,96
122	4936971,92	5167003,65
123	4936988,95	5166950,41
124	4937023,88	5166924,55
125	4937061,14	5166881,35
126	4937108,69	5166843,49
127	4937144,21	5166820,90
128	4937167,94	5166782,79
129	4937210,48	5166728,40
130	4937240,54	5166689,20
131	4937279,05	5166650,04
132	4937332,15	5166610,24
133	4937469,39	5166521,33
134	4937529,56	5166480,00
135	4937589,41	5166443,36
136	4937681,58	5166376,48
137	4937691,17	5166329,14
138	4937763,37	5166320,76
139	4937805,50	5166307,59
140	4937876,37	5166278,17
141	4937947,31	5166252,92
142	4937992,31	5166241,97
143	4938031,57	5166206,60
144	4938055,32	5166186,63
145	4938098,23	5166163,36
146	4938149,67	5166125,73
147	4938189,94	5166100,95
148	4938214,92	5166078,24
149	4938269,30	5166030,32
150	4938302,01	5166001,50
151	4938338,28	5165958,15
152	4938377,73	5165914,37
153	4938400,14	5165897,62
154	4938436,55	5165854,76

155	4938473,88	5165797,67
156	4938500,45	5165755,46
157	4938525,52	5165705,15
158	4938532,04	5165711,20
159	4938481,32	5165813,16
160	4938413,35	5165930,37
161	4938354,66	5166001,89
162	4938286,07	5166096,47
163	4938266,79	5166152,21
164	4938232,28	5166176,16
165	4938207,67	5166192,07
166	4938173,44	5166252,06
167	4938141,27	5166277,30
168	4938098,97	5166295,36
169	4938055,40	5166369,42
170	4938025,14	5166397,54
171	4937931,88	5166440,14
172	4937849,89	5166514,64
173	4937825,38	5166542,18
174	4937791,26	5166574,42
175	4937777,59	5166586,48
176	4937755,54	5166606,71
177	4937714,60	5166640,65
178	4937695,87	5166660,86
179	4937671,16	5166695,96
180	4937642,78	5166724,54
181	4937619,41	5166746,65
182	4937597,19	5166765,09
183	4937568,68	5166785,19
184	4937542,28	5166803,88
185	4937523,45	5166814,18
186	4937497,61	5166831,03
187	4937472,67	5166849,79
188	4937445,34	5166872,19
189	4937434,37	5166868,29
190	4937422,64	5166954,24
191	4937416,26	5166975,73
192	4937413,30	5166997,45
193	4937403,60	5167016,44
194	4937388,99	5167022,56
195	4937338,76	5167133,30
196	4937178,88	5167205,36
197	4937159,99	5167214,34

198	4937070,19	5167250,45
199	4937000,68	5167272,04
200	4936942,58	5167281,23
201	4936842,87	5167282,83
202	4936686,91	5167356,01
203	4936646,10	5167387,54
204	4936651,60	5167411,20
205	4936641,70	5167429,30
206	4936621,80	5167463,50
207	4936603,90	5167491,20
208	4936591,20	5167510,10
209	4936577,40	5167522,90
210	4936574,59	5167524,24
211	4936583,00	5167558,60
212	4936588,03	5167573,93
213	4936675,19	5167527,88
214	4936732,60	5167486,50
215	4936759,60	5167478,80
216	4936772,76	5167475,14
1	4936786,95	5167478,88

Приложение 62
к постановлению Совета министров
Республики Крым
от «2» августа 2018 г. № 480

ПОЛОЖЕНИЕ О ПАМЯТНИКЕ ПРИРОДЫ РЕГИОНАЛЬНОГО ЗНАЧЕНИЯ РЕСПУБЛИКИ КРЫМ «ГОРА АК-КАЯ»

1. Общие положения

1.1. Памятник природы регионального значения «Гора Ак-Кая» (далее – Памятник природы) в соответствии с распоряжением Совета министров Республики Крым от 05 февраля 2015 года № 69-р «Об утверждении Перечня особо охраняемых природных территорий регионального значения Республики Крым» является особо охраняемой природной территорией.

1.2. В пределах Памятника природы в соответствии с распоряжением Правительства Российской Федерации от 17 октября 2015 года № 2073-р «Об отнесении объектов культурного наследия, расположенных на территориях Республики Крым и г. Севастополя, к объектам культурного наследия федерального значения, включенным в единый государственный реестр объектов культурного наследия (памятников истории и культуры) народов Российской Федерации», располагается объект культурного наследия федерального значения «Археологический комплекс на плато Ак-Кая».

1.3. Памятник природы создан без ограничения срока действия.

1.4. Памятник природы находится в ведении Министерства экологии и природных ресурсов Республики Крым (далее – Минприроды Крыма).

1.5. Управление Памятником природы, выполнение работ и оказание услуг по обеспечению функционирования Памятника природы, а также мероприятий по сохранению биологического разнообразия и поддержанию в естественном состоянии природных комплексов и объектов на территории Памятника природы осуществляются Государственным автономным учреждением Республики Крым «Управление особо охраняемыми природными территориями Республики Крым» (далее – ГАУ РК «УООПТ РК»).

1.6. Общая площадь территории Памятника природы составляет 30 га.

2. Границы Памятника природы

2.1. Памятник природы расположен в непосредственной близости от с. Белая Скала, в районе г. Белогорска, за границами населенных пунктов на территории Вишенского сельского поселения, Белогорский район, Республика Крым.

Границы Памятника природы определены в приложении 1 к настоящему Положению.

Сведения о характерных точках границы Памятника природы указаны в приложении 2 к настоящему Положению.

2.2. Границы и особенности режима особой охраны Памятника природы учитываются при разработке планов и перспектив экономического и социального развития, подготовке документов территориального планирования, проведении инвентаризации земель.

2.3. Сведения о границах Памятника природы внесены в Единый государственный реестр недвижимости как зона с особыми условиями использования территории с присвоением учетного номера 90.02.2.6.

3. Цель создания и задачи Памятника природы

3.1. Памятник природы создан в целях охраны и сохранения в природном состоянии ценного в научном, эстетическом отношении уникального ландшафтно-археологического комплекса, восстановления представляющей интерес для науки меловой флоры, охраны редких и эндемичных видов растений.

3.2. Основными задачами памятника природы являются:
охрана и сохранение в природном состоянии Памятника природы;
экологическое просвещение;
осуществление разрешенной рекреационной деятельности при соблюдении установленного режима особой охраны;
осуществление экологического мониторинга;
проведение научных исследований.

4. Режим особой охраны территории Памятника природы

4.1. На территории Памятника природы запрещается или ограничивается любая деятельность, если она противоречит целям его создания или причиняет вред природным комплексам и их компонентам.

4.2. На территории Памятника природы с целью обеспечения выполнения им основных задач по сохранению и охране природных комплексов **запрещается:**

- 1) строительство и размещение стационарных и временных сооружений, не связанных с выполнением задач, возложенных на Памятник природы и объект культурного наследия федерального значения;
- 2) нарушение почвенного покрова, проведение земляных работ и распашка земель, за исключением работ, связанных с осуществлением противопожарных мероприятий и проведением научных исследований;
- 3) проведение мелиоративных и любых других работ, которые могут привести к изменению гидрологического и гидрохимического режима;
- 4) загрязнение и засорение территории Памятника природы и объекта культурного наследия федерального значения;
- 5) пускание палов, выжигание растительности;
- 6) проведение взрывных работ;
- 7) пользование недрами;
- 8) уничтожение и повреждение форм рельефа и геологических отслоений, сбор образцов горных пород и минералов, остатков ископаемой

флоры и фауны (кроме сбора для научных целей в установленном законодательством порядке и по согласованию с ГАУ РК «УООПТ РК»);

9) проведение разведывательных, подрывных работ, разработка всех видов полезных ископаемых, разрушение выходов на поверхность горных пород;

10) создание объектов размещения отходов производства и потребления, радиоактивных, химических, взрывчатых, токсичных, отравляющих и ядовитых веществ;

11) применение ядохимикатов, минеральных удобрений, химических средств защиты растений и стимуляторов роста без согласования в установленном законодательством порядке;

12) в целях обеспечения безопасности граждан проход вне установленных Минприроды Крыма экскурсионных экологических маршрутов без согласования с ГАУ РК «УООПТ РК»;

13) проезд по территории Памятника природы и объекта культурного наследия федерального значения всех видов транспортных средств вне установленных Минприроды Крыма автомобильных маршрутов без согласования с ГАУ РК «УООПТ РК» и Государственным комитетом по охране культурного наследия Республики Крым (кроме транспорта экстренных, аварийных и надзорных служб, транспорта для проведения хозяйственных мероприятий, связанных с обеспечением функционирования Памятника природы и объекта культурного наследия федерального значения);

14) проведение рубок, за исключением выборочных санитарных рубок, направленных на ликвидацию последствий стихийных бедствий, обеспечение противопожарной безопасности, расчистки экскурсионных экологических маршрутов, рубок в целях расчистки и сохранения выявленного объекта культурного наследия, а также просек для существующих линейных объектов (в том числе в случае их реконструкции), которые проводятся в соответствии с нормативными правовыми актами Российской Федерации и Республики Крым;

15) организация лагерей, мест отдыха, стоянок автотранспорта, разведение костров, пользование открытыми источниками огня, установка палаток за пределами специально предусмотренных для этих целей мест, утвержденных ГАУ РК «УООПТ РК» по согласованию с Минприроды Крыма;

16) сенокошение;

17) осуществление заготовки и сбора недревесных лесных ресурсов, дикорастущих плодов, ягод, орехов, грибов, других пригодных для употребления в пищу лесных ресурсов, лекарственных растений, лесной подстилки, древесных соков, технического сырья, второстепенных лесных материалов (пней, луба, коры, почек, хвои и др.), за исключением заготовки гражданами таких ресурсов для собственных нужд;

18) уничтожение или существенные изменения видового состава растительного покрова, в том числе распашка, залесение, залужение участков;

19) разорение гнезд, нор, сбор яиц и пуха, кроме сбора в научных целях, который проводится в соответствии с требованиями действующего законодательства и по согласованию с ГАУ РК «УООПТ РК»;

20) проведение промысловой, спортивной и любительской охоты;

21) обустройство загонов и птичников, прогон, проход и выпас сельскохозяйственных животных;

22) нанесение на камни и деревья самовольных надписей и знаков;

23) проведение в пределах Памятника природы и объекта культурного наследия федерального значения археологических полевых работ и работ по сохранению объекта культурного наследия федерального значения (консервация, ремонт, реставрация, приспособление объектов культурного наследия для современного использования) без разрешения, предусмотренного законодательством в сфере охраны объектов культурного наследия;

24) уничтожение или повреждение информационных и охранных знаков, элементов благоустройства;

25) хозяйственная и иная деятельность, которая может оказать негативное воздействие на природные объекты и комплексы Памятника природы и объект культурного наследия федерального значения.

4.3. На территории Памятника природы в установленном порядке разрешается:

1) осуществление рекреационной и эколого-просветительской деятельности (в соответствии с научным обоснованием, при соблюдении режима особой охраны Памятника природы и выявленного объекта культурного наследия федерального значения и правил пожарной безопасности в лесах), а также деятельности по популяризации выявленных объектов культурного наследия федерального значения, по согласованию в установленном законодательством порядке;

2) оказание ГАУ РК «УООПТ РК» платных услуг в соответствии с действующим законодательством;

3) реконструкция и капитальный ремонт существующих линейных сооружений в соответствии с действующим законодательством;

4) проведение ремонта и реконструкции существующих, а также строительство и размещение новых стационарных и временных сооружений, связанных с выполнением задач, возложенных на Памятник природы, по согласованию с Минприроды Крыма;

5) проведение научных исследований и производственных практик; использование природных ресурсов в научно-исследовательских целях, не разрушающих окружающую среду и не истощающих биологические ресурсы, в соответствии с научным обоснованием по согласованию с Минприроды Крыма и ГАУ РК «УООПТ РК»;

6) проведение в пределах Памятника природы и объекта культурного наследия федерального значения археологических полевых работ и работ по сохранению объекта культурного наследия федерального значения (консервация, ремонт, реставрация, приспособление объектов культурного наследия для современного использования) в порядке, установленном законодательством Российской Федерации;

7) ликвидация последствий и предупреждение возникновения чрезвычайных ситуаций техногенного (антропогенного) характера;

8) осуществление противопожарных мероприятий;

9) иная деятельность, не противоречащая целям и задачам Памятника природы и объекта культурного наследия федерального значения.

4.4. Проектная документация объектов, строительство и реконструкция которых допускаются настоящим Положением, подлежит государственной экологической экспертизе.

4.5. На территории Памятника природы хозяйственная и иная деятельность осуществляется с соблюдением требований настоящего Положения.

5. Организация охраны территории Памятника природы

5.1. Государственный надзор в области охраны и использования особо охраняемых природных территорий осуществляется Минприроды Крыма при осуществлении регионального государственного экологического надзора в соответствии с законодательством Российской Федерации, Республики Крым в порядке, установленном Советом министров Республики Крым.

Государственный надзор в области охраны и использования особо охраняемых природных территорий может также осуществляться должностными лицами ГАУ РК «УООПТ РК» в соответствии с законодательством Российской Федерации, Республики Крым в порядке, установленном Советом министров Республики Крым.


5.2. Охрана территории Памятника природы, его природных комплексов и объектов обеспечивается ГАУ РК «УООПТ РК».

5.3. Ответственность за нарушение режима Памятника природы устанавливается в соответствии с законодательством Российской Федерации и Республики Крым.

5.4. Собственники, владельцы и пользователи земельных участков, которые расположены в границах Памятника природы, обязаны соблюдать установленный режим особой охраны Памятника природы и несут за его нарушение административную, уголовную и иную установленную законом ответственность.

5.5. Вред, причиненный природным объектам и комплексам в границах Памятника природы, подлежит возмещению в соответствии с утвержденными в установленном порядке таксами и методиками исчисления размера ущерба, а при их отсутствии – по фактическим затратам на их восстановление.

**Заместитель Председателя
Совета министров Республики Крым
руководитель Аппарата
Совета министров Республики Крым**



Л. ОПАНАСЮК

Приложение 1
к Положению
о памятнике природы
регионального значения
«Гора Ак-Кая»

Границы памятника природы регионального значения «Гора Ак-Кая»



Приложение 2
к Положению
о памятнике природы
регионального значения
«Гора Ак-Кая»

**Сведения о характерных точках границы памятника природы
регионального значения «Гора Ак-Кая»**

Система координат СК-63, система высот - Балтийская, 1977 г.

Номера характерных точек границы памятника природы «Гора Ак-Кая»	Координаты характерных точек границы памятника природы «Гора Ак-Кая»	
	X	Y
1	4988881.41	5230176.47
2	4988882.41	5230183.13
3	4988888.00	5230194.13
4	4988899.75	5230204.78
5	4988904.53	5230213.59
6	4988904.53	5230223.15
7	4988902.69	5230230.49
8	4988887.13	5230237.83
9	4988877.76	5230232.93
10	4988864.50	5230231.30
11	4988853.70	5230247.21
12	4988836.16	5230286.99
13	4988823.32	5230306.16
14	4988814.96	5230303.10
15	4988810.67	5230306.77
16	4988808.64	5230326.15
17	4988814.08	5230344.42
18	4988826.32	5230370.53
19	4988826.93	5230390.11
20	4988824.08	5230421.32
21	4988830.40	5230446.41
22	4988841.61	5230471.50
23	4988854.25	5230485.98
24	4988868.52	5230491.28
25	4988885.45	5230487.61
26	4988894.89	5230483.14
27	4988895.91	5230475.60

28	4988899.65	5230468.96
29	4988908.57	5230465.65
30	4988918.68	5230463.25
31	4988937.92	5230447.03
32	4988952.23	5230432.02
33	4988975.51	5230449.30
34	4989001.90	5230521.18
35	4988995.66	5230530.73
36	4988980.24	5230542.12
37	4988962.61	5230551.31
38	4988936.17	5230561.22
39	4988921.48	5230570.04
40	4988904.59	5230582.16
41	4988893.58	5230586.94
42	4988789.69	5230687.43
43	4988719.91	5230699.85
44	4988614.45	5230753.42
45	4988518.37	5230777.24
46	4988373.21	5230964.62
47	4988319.99	5231014.36
48	4988309.34	5231018.13
49	4988304.48	5231025.34
50	4988301.17	5231035.82
51	4988289.97	5231035.95
52	4988284.58	5231038.33
53	4988278.12	5231046.77
54	4988260.03	5231058.74
55	4988256.39	5231065.99
56	4988252.06	5231068.23
57	4988241.09	5231069.13
58	4988179.22	5231098.69
59	4988171.68	5231109.75
60	4988167.36	5231124.28
61	4988141.04	5231124.28
62	4988097.61	5231147.32
63	4988035.13	5231217.55
64	4988028.49	5231235.12
65	4988039.35	5231248.95
66	4988078.09	5231285.94
67	4988108.45	5231317.38
68	4988118.39	5231329.81
69	4988128.86	5231368.70
70	4988132.61	5231392.39
71	4988141.87	5231400.39
72	4988151.81	5231412.83

73	4988162.11	5231437.51
74	4988167.46	5231461.34
75	4988180.93	5231496.37
76	4988186.70	5231535.62
77	4988186.56	5231556.86
78	4988161.08	5231575.47
79	4988122.00	5231492.00
80	4987976.00	5231290.00
81	4987876.15	5231227.60
82	4987849.27	5231190.65
83	4987847.23	5231174.25
84	4987837.34	5231170.00
85	4987832.25	5231164.04
86	4987833.10	5231147.88
87	4987836.76	5231141.38
88	4987856.57	5231127.04
89	4987878.53	5231116.60
90	4987887.66	5231114.42
91	4987898.75	5231105.07
92	4987914.97	5231086.69
93	4987922.01	5231083.10
94	4987928.54	5231085.93
95	4987938.97	5231083.54
96	4987949.41	5231073.75
97	4987954.19	5231066.14
98	4987989.48	5231046.29
99	4988001.00	5231043.46
100	4988008.61	5231037.37
101	4988013.83	5231030.63
102	4988023.83	5231028.45
103	4988031.39	5231031.06
104	4988042.16	5231021.93
105	4988070.20	5231016.05
106	4988079.10	5231016.98
107	4988088.11	5231012.83
108	4988098.59	5231005.04
109	4988101.51	5230998.94
110	4988110.30	5230987.73
111	4988126.13	5230973.35
112	4988143.49	5230962.85
113	4988151.29	5230952.12
114	4988167.12	5230941.40
115	4988191.97	5230930.19
116	4988209.34	5230916.27
117	4988219.81	5230903.60

118	4988238.81	5230888.00
119	4988244.42	5230873.87
120	4988256.67	5230853.81
121	4988264.22	5230848.93
122	4988270.55	5230835.04
123	4988280.05	5230826.76
124	4988287.85	5230816.25
125	4988306.83	5230808.82
126	4988315.07	5230801.51
127	4988317.97	5230794.66
128	4988344.89	5230752.99
129	4988362.10	5230735.44
130	4988369.75	5230730.91
131	4988365.35	5230723.72
132	4988360.94	5230722.56
133	4988344.62	5230699.05
134	4988344.48	5230692.48
135	4988348.43	5230684.16
136	4988357.99	5230672.93
137	4988370.89	5230666.27
138	4988394.61	5230643.53
139	4988411.04	5230623.35
140	4988448.77	5230582.31
141	4988483.49	5230547.15
142	4988500.13	5230535.50
143	4988510.80	5230531.48
144	4988536.80	5230492.57
145	4988538.67	5230484.67
146	4988543.87	5230480.09
147	4988551.56	5230476.76
148	4988575.96	5230453.22
149	4988577.21	5230448.65
150	4988606.95	5230428.26
151	4988618.38	5230416.19
152	4988627.61	5230412.63
153	4988635.31	5230407.22
154	4988651.74	5230385.79
155	4988692.76	5230340.81
156	4988717.30	5230306.07
157	4988744.80	5230284.56
158	4988743.35	5230281.65
159	4988748.96	5230272.28
160	4988751.46	5230272.08
161	4988759.36	5230261.47
162	4988773.54	5230253.53

163	4988780.40	5230252.08
164	4988793.71	5230227.74
165	4988845.35	5230188.37
166	4988858.12	5230174.81
167	4988868.44	5230170.15
168	4988875.75	5230171.82

Приложение 63
к постановлению Совета министров
Республики Крым
от « 2 » *августа* 2018 г. № *480*

ПОЛОЖЕНИЕ О ПАМЯТНИКЕ ПРИРОДЫ РЕГИОНАЛЬНОГО ЗНАЧЕНИЯ РЕСПУБЛИКИ КРЫМ «ГОРА КОШКА»

1. Общие положения

1.1. Памятник природы регионального значения «Гора Кошка» (далее – Памятник природы) в соответствии с распоряжением Совета министров Республики Крым от 05 февраля 2015 года № 69-р «Об утверждении Перечня особо охраняемых природных территорий регионального значения Республики Крым» является особо охраняемой природной территорией.

1.2. В пределах Памятника природы в соответствии с постановлением Совета министров Республики Крым от 24 января 2017 года № 17 «Об отнесении объектов культурного наследия к объектам культурного наследия регионального значения и выявленным объектам культурного наследия» располагаются выявленные объекты культурного наследия «Могильник из каменных ящиков» и «Укрепления Лимены-Исар».

1.3. Памятник природы создан без ограничения срока действия.

1.4. Памятник природы находится в ведении Министерства экологии и природных ресурсов Республики Крым (далее – Минприроды Крыма).

1.5. Управление Памятником природы, выполнение работ и оказание услуг по обеспечению функционирования Памятника природы, а также мероприятий по сохранению биологического разнообразия и поддержанию в естественном состоянии природных комплексов и объектов на территории Памятника природы осуществляются Государственным автономным учреждением Республики Крым «Управление особо охраняемыми природными территориями Республики Крым» (далее – ГАУ РК «УООПТ РК»).

1.6. Общая площадь территории Памятника природы составляет 50 га.

2. Границы Памятника природы

2.1. Памятник природы расположен в пгт Симеиз городской округ Ялта Республики Крым.

Границы Памятника природы определены в приложении 1 к настоящему Положению.

Сведения о характерных точках границы Памятника природы указаны в приложении 2 к настоящему Положению.

2.2. Границы и особенности режима особой охраны Памятника природы учитываются при разработке планов и перспектив экономического и социального развития, подготовке документов территориального планирования, проведении инвентаризации земель.

2.3. Сведения о границах Памятника природы внесены в Единый государственный реестр недвижимости как зона с особыми условиями использования территории с присвоением учетного номера 90.25.2.15.

3. Цель создания и задачи Памятника природы

3.1. Памятник природы создан в целях охраны и сохранения в природном состоянии ценных в научном, эстетическом отношении уникальных яйлинских отторженцев оригинальной формы, охраны единственного в СНГ местообитания фуманы тимьянолистной (лат. *Fumana thymifolia*), расположенного у подножья восточного склона г. Кошка, создания условий, способствующих восстановлению можжевельника высокого (лат. *Juniperus excelsa* Bieb.) и фисташки туполистной (лат. *Pistacia atlantica* Desf. subsp. *mutica*).

3.2. Основными задачами памятника природы являются:

охрана местообитания 16 видов растений, занесенных в Красные книги Республики Крым и Российской Федерации;

охрана и сохранение в природном состоянии Памятника природы;

экологическое просвещение;

осуществление разрешенной рекреационной деятельности при соблюдении установленного режима особой охраны;

осуществление экологического мониторинга;

проведение научных исследований.

4. Режим особой охраны территории Памятника природы

4.1. На территории Памятника природы запрещается или ограничивается любая деятельность, если она противоречит целям его создания или причиняет вред природным комплексам и их компонентам.

4.2. На территории Памятника природы с целью обеспечения выполнения им основных задач по сохранению и охране природных комплексов запрещается:

1) строительство и размещение стационарных и временных сооружений, не связанных с выполнением задач, возложенных на Памятник природы и выявленные объекты культурного наследия;

2) нарушение почвенного покрова, проведение земляных работ и распашка земель, за исключением работ, связанных с осуществлением противопожарных мероприятий и проведением научных исследований;

3) проведение мелиоративных и любых других работ, которые могут привести к изменению гидрологического и гидрохимического режима;

4) загрязнение и засорение территории Памятника природы и выявленных объектов культурного наследия;

5) пускание палов, выжигание растительности;

6) проведение взрывных работ;

7) пользование недрами;

8) уничтожение и повреждение форм рельефа и геологических отслоений, сбор образцов горных пород и минералов, остатков ископаемой флоры и фауны

(кроме сбора для научных целей в установленном законодательством порядке и по согласованию с ГАУ РК «УООПТ РК»);

9) проведение разведывательных, подрывных работ, разработка всех видов полезных ископаемых, разрушение выходов на поверхность горных пород;

10) создание объектов размещения отходов производства и потребления, радиоактивных, химических, взрывчатых, токсичных, отравляющих и ядовитых веществ;

11) применение ядохимикатов, минеральных удобрений, химических средств защиты растений и стимуляторов роста без согласования в установленном законодательством порядке;

12) в целях обеспечения безопасности граждан проход вне установленных Минприроды Крыма экскурсионных экологических маршрутов без согласования с ГАУ РК «УООПТ РК»;

13) проезд по территории Памятника природы и выявленных объектов культурного наследия всех видов транспортных средств вне установленных Минприроды Крыма автомобильных маршрутов без согласования с ГАУ РК «УООПТ РК» и Государственным комитетом по охране культурного наследия Республики Крым (кроме транспорта экстренных, аварийных и надзорных служб, транспорта для проведения хозяйственных мероприятий, связанных с обеспечением функционирования Памятника природы);

14) организация лагерей, мест отдыха, стоянок автотранспорта, разведение костров, пользование открытыми источниками огня, установка палаток за пределами специально предусмотренных для этих целей мест, утвержденных ГАУ РК «УООПТ РК» по согласованию с Минприроды Крыма;

15) проведение рубок, за исключением выборочных санитарных рубок, направленных на ликвидацию последствий стихийных бедствий, обеспечение противопожарной безопасности, расчистки экскурсионных экологических маршрутов, рубок в целях расчистки и сохранения выявленных объектов культурного наследия, а также просек для существующих линейных объектов (в том числе в случае их реконструкции), которые проводятся в соответствии с нормативными правовыми актами Российской Федерации и Республики Крым;

16) сенокошение;

17) осуществление заготовки и сбора недревесных лесных ресурсов, дикорастущих плодов, ягод, орехов, грибов, других пригодных для употребления в пищу лесных ресурсов, лекарственных растений, лесной подстилки, древесных соков, технического сырья, второстепенных лесных материалов (пней, луба, коры, почек, хвои и др.), за исключением заготовки гражданами таких ресурсов для собственных нужд;

18) уничтожение или существенные изменения видового состава растительного покрова, в том числе распашка, залесение, залужение участков;

19) разорение гнезд, нор, сбор яиц и пуха, кроме сбора в научных целях, который проводится в соответствии с требованиями действующего законодательства и по согласованию с ГАУ РК «УООПТ РК»;

20) обустройство загонов и птичников, прогон, проход и выпас сельскохозяйственных животных;

21) проведение промысловой, любительской и спортивной охоты;

22) нанесение на камни и деревья самовольных надписей и знаков;

23) проведение в пределах Памятника природы и объектов культурного наследия археологических полевых работ и работ по сохранению объектов культурного наследия (консервация, ремонт, реставрация, приспособление объектов культурного наследия для современного использования) без согласования в установленном законодательством порядке;

24) уничтожение или повреждение информационных и охранных знаков, шлагбаумов, элементов благоустройства;

25) хозяйственная и иная деятельность, которая может оказать негативное воздействие на природные объекты и комплексы Памятника природы и выявленные объекты культурного наследия;

4.3. На территории Памятника природы в установленном порядке разрешается:

1) осуществление рекреационной и эколого-просветительской деятельности (в соответствии с научным обоснованием, при соблюдении режима особой охраны Памятника природы и выявленных объектов культурного наследия и правил пожарной безопасности в лесах), а также деятельности по популяризации выявленных объектов культурного наследия по согласованию в установленном законодательством порядке;

2) оказание ГАУ РК «УООПТ РК» платных услуг в соответствии с действующим законодательством;

3) реконструкция и капитальный ремонт существующих линейных сооружений в соответствии с действующим законодательством;

4) проведение ремонта и реконструкции существующих, а также строительство и размещение новых стационарных и временных сооружений, связанных с выполнением задач, возложенных на Памятник природы, по согласованию с Минприроды Крыма;

5) проведение научных исследований и производственных практик; использование природных ресурсов в научно-исследовательских целях, не разрушающих окружающую среду и не истощающих биологические ресурсы, в соответствии с научным обоснованием по согласованию с Минприроды Крыма и ГАУ РК «УООПТ РК»;

6) проведение в пределах Памятника природы и объекта культурного наследия и выявленных объектов археологического наследия археологических полевых работ и работ по сохранению объектов культурного наследия (консервация, ремонт, реставрация, приспособление объектов культурного наследия для современного использования и выявления объектов культурного наследия) в порядке, установленном законодательством Российской Федерации;

7) ликвидация последствий и предупреждение возникновения чрезвычайных ситуаций техногенного (антропогенного) характера;

8) осуществление противопожарных мероприятий;

9) иная деятельность, не противоречащая целям и задачам Памятника природы и выявленных объектов культурного наследия.

4.4. Проектная документация объектов, строительство и реконструкция которых допускаются настоящим Положением, подлежит государственной экологической экспертизе.

4.5. На территории Памятника природы хозяйственная и иная деятельность осуществляется с соблюдением требований настоящего Положения.

5. Организация охраны территории Памятника природы

5.1. Государственный надзор в области охраны и использования особо охраняемых природных территорий осуществляется Минприроды Крыма при осуществлении регионального государственного экологического надзора в соответствии с законодательством Российской Федерации, Республики Крым в порядке, установленном Советом министров Республики Крым.

Государственный надзор в области охраны и использования особо охраняемых природных территорий может также осуществляться должностными лицами ГАУ РК «УООПТ РК» в соответствии с законодательством Российской Федерации, Республики Крым в порядке, установленном Советом министров Республики Крым.

5.2. Охрана территории Памятника природы, его природных комплексов и объектов обеспечивается ГАУ РК «УООПТ РК».

5.3. Ответственность за нарушение режима Памятника природы устанавливается в соответствии с законодательством Российской Федерации и Республики Крым.

5.4. Собственники, владельцы и пользователи земельных участков, которые расположены в границах Памятника природы, обязаны соблюдать установленный режим особой охраны Памятника природы и несут за его нарушение административную, уголовную и иную установленную законом ответственность.

5.5. Вред, причиненный природным объектам и комплексам в границах Памятника природы, подлежит возмещению в соответствии с утвержденными в установленном порядке таксами и методиками исчисления размера ущерба, а при их отсутствии – по фактическим затратам на их восстановление.

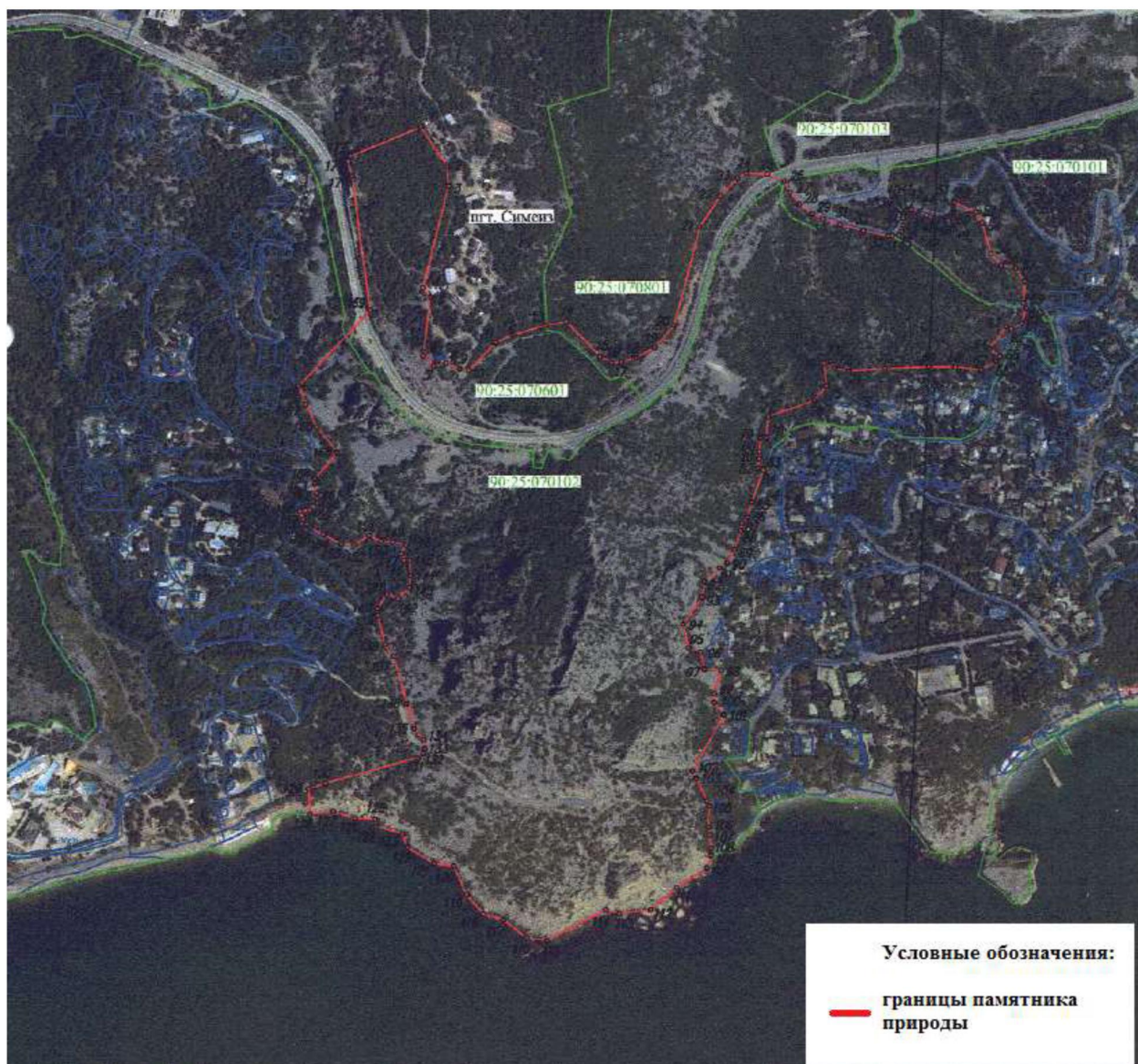
**Заместитель Председателя
Совета министров Республики Крым
руководитель Аппарата
Совета министров Республики Крым**



Л. ОПАНАСЮК

Приложение 1
к Положению
о памятнике природы
регионального значения
«Гора Кошка»

Границы памятника природы регионального значения «Гора Кошка»



Приложение 2
к Положению
о памятнике природы
регионального значения
«Гора Кошка»

**Сведения о характерных точках границы памятника природы
регионального значения «Гора Кошка»**

Система координат СК-63, система высот - Балтийская, 1977 г.

Номера характерных точек границы памятника природы «Гора Кошка»	Координаты характерных точек границы памятника природы «Гора Кошка»	
	Х	У
1	4911358.42	5179883.34
2	4911304.24	5179918.96
3	4911277.02	5179921.49
4	4911138.59	5179886.69
5	4911126.03	5179896.89
6	4911045.57	5179887.72
7	4911030.98	5179901.90
8	4911034.48	5179918.46
9	4911026.77	5179937.01
10	4911025.23	5179949.12
11	4911062.77	5179985.40
12	4911073.49	5180009.21
13	4911085.85	5180052.99
14	4911091.04	5180081.47
15	4911043.68	5180127.23
16	4911035.34	5180142.84
17	4911035.50	5180156.75
18	4911041.83	5180174.67
19	4911055.54	5180199.83
20	4911085.66	5180225.65
21	4911221.98	5180259.88
22	4911262.60	5180287.65
23	4911286.81	5180310.89
24	4911294.13	5180323.17
25	4911292.91	5180351.36
26	4911283.00	5180374.26
27	4911268.00	5180382.44

28	4911251.54	5180395.29
29	4911238.97	5180412.39
30	4911232.06	5180426.96
31	4911224.62	5180450.28
32	4911215.68	5180481.82
33	4911208.58	5180515.52
34	4911209.12	5180521.21
35	4911209.57	5180529.70
36	4911214.44	5180533.94
37	4911223.36	5180535.46
38	4911232.95	5180535.22
39	4911237.35	5180535.69
40	4911241.17	5180537.81
41	4911243.65	5180540.56
42	4911244.45	5180543.65
43	4911244.52	5180547.40
44	4911241.98	5180557.44
45	4911236.94	5180567.34
46	4911233.35	5180577.79
47	4911232.60	5180585.53
48	4911233.50	5180592.54
49	4911235.62	5180597.85
50	4911239.64	5180601.97
51	4911245.80	5180603.89
52	4911253.98	5180604.93
53	4911240.85	5180634.06
54	4911225.86	5180642.54
55	4911184.58	5180654.50
56	4911167.87	5180668.91
57	4911164.24	5180688.67
58	4911145.76	5180700.49
59	4911116.56	5180698.80
60	4911108.76	5180702.82
61	4911088.21	5180697.25
62	4911079.67	5180682.35
63	4911083.79	5180675.43
64	4911052.47	5180653.68
65	4911042.76	5180667.48
66	4911036.22	5180662.22
67	4911024.24	5180641.91
68	4911028.55	5180606.50
69	4911028.74	5180571.23
70	4911026.38	5180512.43
71	4911023.18	5180462.39
72	4911026.79	5180442.70

73	4911036.70	5180437.69
74	4911033.92	5180428.93
75	4911002.46	5180432.39
76	4910983.14	5180416.20
77	4910960.55	5180353.71
78	4910931.38	5180350.91
79	4910931.51	5180342.53
80	4910911.97	5180342.01
81	4910902.86	5180341.58
82	4910889.56	5180339.43
83	4910888.99	5180347.13
84	4910887.06	5180347.21
85	4910842.91	5180331.88
86	4910821.06	5180325.24
87	4910812.76	5180318.43
88	4910801.67	5180316.39
89	4910776.17	5180307.77
90	4910756.76	5180298.23
91	4910750.40	5180287.53
92	4910731.36	5180267.30
93	4910709.85	5180264.17
94	4910672.64	5180238.84
95	4910639.09	5180246.46
96	4910633.61	5180262.77
97	4910609.78	5180268.14
98	4910607.94	5180290.42
99	4910575.66	5180281.52
100	4910563.15	5180281.60
101	4910546.63	5180294.47
102	4910468.68	5180252.46
103	4910457.99	5180257.55
104	4910427.25	5180272.37
105	4910420.36	5180275.67
106	4910390.65	5180275.02
107	4910379.92	5180276.33
108	4910362.44	5180278.35
109	4910352.46	5180278.48
110	4910335.67	5180273.47
111	4910307.87	5180232.43
112	4910277.02	5180198.05
113	4910271.54	5180157.37
114	4910277.12	5180138.25
115	4910234.65	5180059.51
116	4910238.23	5180031.94
117	4910262.88	5180000.04

118	4910271.12	5179972.22
119	4910297.54	5179949.46
120	4910337.58	5179931.55
121	4910341.26	5179905.22
122	4910363.76	5179869.07
123	4910381.67	5179862.06
124	4910391.63	5179825.67
125	4910401.67	5179824.43
126	4910402.69	5179796.53
127	4910412.13	5179767.56
128	4910408.17	5179736.02
129	4910443.89	5179734.22
130	4910451.46	5179756.21
131	4910487.44	5179881.91
132	4910493.54	5179889.68
133	4910499.93	5179891.04
134	4910512.56	5179889.71
135	4910527.47	5179876.44
136	4910561.72	5179866.41
137	4910628.63	5179848.04
138	4910644.17	5179836.06
139	4910685.12	5179826.34
140	4910694.95	5179825.82
141	4910714.55	5179838.60
142	4910708.75	5179854.02
143	4910724.20	5179869.36
144	4910739.91	5179870.80
145	4910761.11	5179869.14
146	4910760.79	5179862.35
147	4910771.19	5179858.47
148	4910782.56	5179864.66
149	4910786.50	5179846.33
150	4910788.16	5179830.07
151	4910795.75	5179814.39
152	4910782.76	5179794.01
153	4910783.75	5179776.23
154	4910797.19	5179752.35
155	4910806.13	5179735.86
156	4910812.03	5179730.09
157	4910818.60	5179725.12
158	4910830.95	5179720.52
159	4910831.99	5179733.71
160	4910842.00	5179744.21
161	4910848.71	5179744.11
162	4910855.68	5179742.77

163	4910869.00	5179740.53
164	4910875.85	5179740.71
165	4910911.29	5179770.71
166	4910946.87	5179743.59
167	4910978.48	5179728.19
168	4911004.07	5179719.16
169	4911107.49	5179815.05
170	4911291.38	5179789.92
171	4911310.64	5179784.75
172	4911318.27	5179787.79
1	4911358.42	5179883.34

Приложение 64

к постановлению Совета министров
Республики Крым

от « 2 » *апреля* 2018 г. № *480*

ПОЛОЖЕНИЕ О ПАМЯТНИКЕ ПРИРОДЫ РЕГИОНАЛЬНОГО ЗНАЧЕНИЯ РЕСПУБЛИКИ КРЫМ «ГОРА-ОСТАНЕЦ «МАНГУП-КАЛЕ»

1. Общие положения

1.1. Памятник природы регионального значения «Гора-останец «Мангуп-Кале» (далее – Памятник природы) в соответствии с распоряжением Совета министров Республики Крым от 05 февраля 2015 года № 69-р «Об утверждении Перечня особо охраняемых природных территорий регионального значения Республики Крым» является особо охраняемой природной территорией.

1.2. В пределах Памятника природы, в соответствии с распоряжением Правительства Российской Федерации от 17 октября 2015 года № 2073-р «Об отнесении объектов культурного наследия, расположенных на территориях Республики Крым и г. Севастополя, к объектам культурного наследия федерального значения, включенным в единый государственный реестр объектов культурного наследия (памятников истории и культуры) народов Российской Федерации», располагается объект культурного наследия федерального значения «Комплекс крепости и пещерного города «Мангуп-Кале».

1.3. Памятник природы создан без ограничения срока действия.

1.4. Памятник природы находится в ведении Министерства экологии и природных ресурсов Республики Крым (далее – Минприроды Крыма).

1.5. Управление Памятником природы, выполнение работ и оказание услуг по обеспечению функционирования Памятника природы, а также мероприятий по сохранению биологического разнообразия и поддержанию в естественном состоянии природных комплексов и объектов на территории Памятника природы осуществляются Государственным автономным учреждением Республики Крым «Управление особо охраняемыми природными территориями Республики Крым» (далее – ГАУ РК «УООПТ РК»).

В части сохранения, использования и популяризации объекта культурного наследия федерального значения управление осуществляет Государственное бюджетное учреждение Республики Крым «Бахчисарайский историко-культурный и археологический музей-заповедник» (далее – ГБУ РК «Бахчисарайский историко-культурный и археологический музей-заповедник»).

1.6. Общая площадь территории Памятника природы составляет 90 га.

2. Границы Памятника природы

2.1. Памятник природы расположен в с. Залесное муниципального образования Бахчисарайский район, Республика Крым.

Границы Памятника природы определены в приложении 1 к настоящему Положению.

Сведения о характерных точках границы Памятника природы указаны в приложении 2 к настоящему Положению.

2.2. Границы и особенности режима особой охраны Памятника природы учитываются при разработке планов и перспектив экономического и социального развития, подготовке документов территориального планирования, проведении инвентаризации земель.

2.3. Сведения о границах Памятника природы внесены в Единый государственный реестр недвижимости как зона с особыми условиями использования территории с присвоением учетного номера 90.01.2.41.

3. Цель создания и задачи Памятника природы

3.1. Памятник природы создан с целью охраны и сохранения в природном состоянии ценного в научном, эстетическом отношении уникального фрагмента куэстово-останцового низкогорья Крымского предгорья с расположенным на нем пещерным городом – крепостью.

3.2. Основными задачами памятника природы являются:
охрана и сохранение в природном состоянии Памятника природы;
охрана и сохранение объектов культурного наследия;
экологическое просвещение;
осуществление разрешенной рекреационной деятельности при соблюдении установленного режима особой охраны;
осуществление экологического мониторинга;
проведение научных исследований.

4. Режим особой охраны территории Памятника природы

4.1. На территории Памятника природы запрещается или ограничивается любая деятельность, если она противоречит целям его создания или причиняет вред природным комплексам и их компонентам.

4.2. На территории Памятника природы с целью обеспечения выполнения им основных задач по сохранению и охране природных комплексов **запрещается:**

1) строительство и размещение стационарных и временных сооружений, не связанных с выполнением задач, возложенных на Памятник природы и объект культурного наследия федерального значения;

2) нарушение почвенного покрова, проведение земляных работ и распашка земель, за исключением работ, связанных с осуществлением противопожарных мероприятий и проведением научных исследований;

- 3) проведение мелиоративных и любых других работ, которые могут привести к изменению гидрологического и гидрохимического режима;
- 4) загрязнение и засорение территории Памятника природы и объекта культурного наследия федерального значения;
- 5) пускание палов, выжигание растительности;
- 6) проведение взрывных работ;
- 7) пользование недрами;
- 8) уничтожение и повреждение форм рельефа и геологических отслоений, сбор образцов горных пород и минералов, остатков ископаемой флоры и фауны (кроме сбора для научных целей в установленном законодательством порядке и по согласованию с ГАУ РК «УООПТ РК»);
- 9) проведение разведывательных, подрывных работ, разработка всех видов полезных ископаемых, разрушение выходов на поверхность горных пород;
- 10) создание объектов размещения отходов производства и потребления, радиоактивных, химических, взрывчатых, токсичных, отравляющих и ядовитых веществ;
- 11) применение ядохимикатов, минеральных удобрений, химических средств защиты растений и стимуляторов роста без согласования в установленном законодательством порядке;
- 12) в целях обеспечения безопасности граждан проход вне установленных Минприроды Крыма экскурсионных экологических маршрутов без согласования с ГАУ РК «УООПТ РК»;
- 13) проезд по территории Памятника природы всех видов транспортных средств вне установленных Минприроды Крыма автомобильных маршрутов без согласования с ГАУ РК «УООПТ РК» и ГБУ РК «Бахчисарайский историко-культурный и археологический музей-заповедник» (кроме транспорта экстренных, аварийных и надзорных служб, транспорта для проведения хозяйственных мероприятий, связанных с обеспечением функционирования Памятника природы и объекта культурного наследия федерального значения);
- 14) организация лагерей, мест отдыха, стоянок автотранспорта, разведение костров, пользование открытыми источниками огня, установка палаток за пределами специально предусмотренных для этих целей мест, утвержденных ГАУ РК «УООПТ РК» по согласованию с Минприроды Крыма, за исключением размещения и обеспечения функционирования археологического лагеря Мангупской экспедиции ФГАОУ ВО «Крымский федеральный университет им. В.И. Вернадского»;
- 15) проведение рубок, за исключением выборочных санитарных рубок, направленных на ликвидацию последствий стихийных бедствий, обеспечение противопожарной безопасности, расчистки экскурсионных экологических маршрутов, просек для существующих линейных объектов (в том числе в случае их реконструкции), а также рубок, направленных на расчистку и сохранение объекта культурного наследия федерального значения, которые проводятся в соответствии с нормативными правовыми актами Российской Федерации и Республики Крым;

- 16) сенокошение;
- 17) осуществление заготовки и сбора недревесных лесных ресурсов, дикорастущих плодов, ягод, орехов, грибов, других пригодных для употребления в пищу лесных ресурсов, лекарственных растений, лесной подстилки, древесных соков, технического сырья, второстепенных лесных материалов (пней, луба, коры, почек, хвои и др.), за исключением заготовки гражданами таких ресурсов для собственных нужд;
- 18) уничтожение или существенные изменения видового состава растительного покрова, в том числе распашка, залесение, залужение участков;
- 19) разорение гнезд, нор, сбор яиц и пуха, кроме сбора в научных целях, который проводится в соответствии с требованиями действующего законодательства и по согласованию с ГАУ РК «УООПТ РК»;
- 20) проведение промысловой охоты;
- 21) обустройство загонов и птичников, прогон, проход и выпас сельскохозяйственных животных;
- 22) нанесение на камни и деревья самовольных надписей и знаков;
- 23) проведение в пределах Памятника природы и объекта культурного наследия федерального значения археологических полевых работ и работ по сохранению объекта культурного наследия (консервация, ремонт, реставрация, приспособление объекта культурного наследия для современного использования) без разрешения, предусмотренного законодательством в сфере охраны объектов культурного наследия;
- 24) уничтожение или повреждение информационных и охранных знаков, шлагбаумов, элементов благоустройства;
- 25) хозяйственная и иная деятельность, которая может оказать негативное воздействие на природные объекты и комплексы Памятника природы и объекта культурного наследия федерального значения.

4.3. На территории Памятника природы в установленном порядке разрешается:

- 1) осуществление рекреационной и эколого-просветительской деятельности (в соответствии с научным обоснованием, при соблюдении режима особой охраны Памятника природы и объекта культурного наследия федерального значения и правил пожарной безопасности в лесах) по согласованию с Государственным комитетом по охране культурного наследия Республики Крым, осуществление деятельности по популяризации объекта культурного наследия федерального значения - по согласованию с ГБУ РК «Бахчисарайский историко-культурный и археологический музей-заповедник».
- 2) оказание ГАУ РК «УООПТ РК» платных услуг в соответствии с действующим законодательством;
- 3) реконструкция и капитальный ремонт существующих линейных сооружений в соответствии с действующим законодательством;
- 4) проведение ремонта и реконструкции существующих, а также строительство и размещение новых стационарных и временных сооружений, связанных с выполнением задач, возложенных на Памятник природы, по согласованию с Минприроды Крыма;

5) проведение научных исследований и производственных практик; использование природных ресурсов в научно-исследовательских целях, не разрушающих окружающую среду и не истощающих биологические ресурсы, в соответствии с научным обоснованием по согласованию с Минприроды Крыма и ГАУ РК «УООПТ РК»;

6) проведение в пределах Памятника природы и объекта культурного наследия федерального значения археологических полевых работ и работ по сохранению объекта культурного наследия (консервация, ремонт, реставрация, приспособление объекта культурного наследия для современного использования) в порядке, установленном законодательством Российской Федерации;

7) ликвидация последствий и предупреждение возникновения чрезвычайных ситуаций техногенного (антропогенного) характера;

8) осуществление противопожарных мероприятий;

9) иная деятельность, не противоречащая целям и задачам Памятника природы и объекта культурного наследия федерального значения.

4.4. Проектная документация объектов, строительство и реконструкция которых допускаются настоящим Положением, подлежит государственной экологической экспертизе.

4.5. На территории Памятника природы хозяйственная и иная деятельность осуществляется с соблюдением требований настоящего Положения.

5. Организация охраны территории Памятника природы

5.1. Государственный надзор в области охраны и использования особо охраняемых природных территорий осуществляется Минприроды Крыма при осуществлении регионального государственного экологического надзора в соответствии с законодательством Российской Федерации, Республики Крым в порядке, установленном Советом министров Республики Крым.

Государственный надзор в области охраны и использования особо охраняемых природных территорий может также осуществляться должностными лицами ГАУ РК «УООПТ РК» в соответствии с законодательством Российской Федерации, Республики Крым в порядке, установленном Советом министров Республики Крым.

5.2. Охрана территории Памятника природы, его природных комплексов и объектов обеспечивается ГАУ РК «УООПТ РК».

5.3. Ответственность за нарушение режима Памятника природы устанавливается в соответствии с законодательством Российской Федерации и Республики Крым.

5.4. Собственники, владельцы и пользователи земельных участков, которые расположены в границах Памятника природы, обязаны соблюдать установленный режим особой охраны Памятника природы и несут за его нарушение административную, уголовную и иную установленную законом ответственность.

5.5. Вред, причиненный природным объектам и комплексам в границах Памятника природы, подлежит возмещению в соответствии с утвержденными в установленном порядке таксами и методиками исчисления размера ущерба, а при их отсутствии – по фактическим затратам на их восстановление.

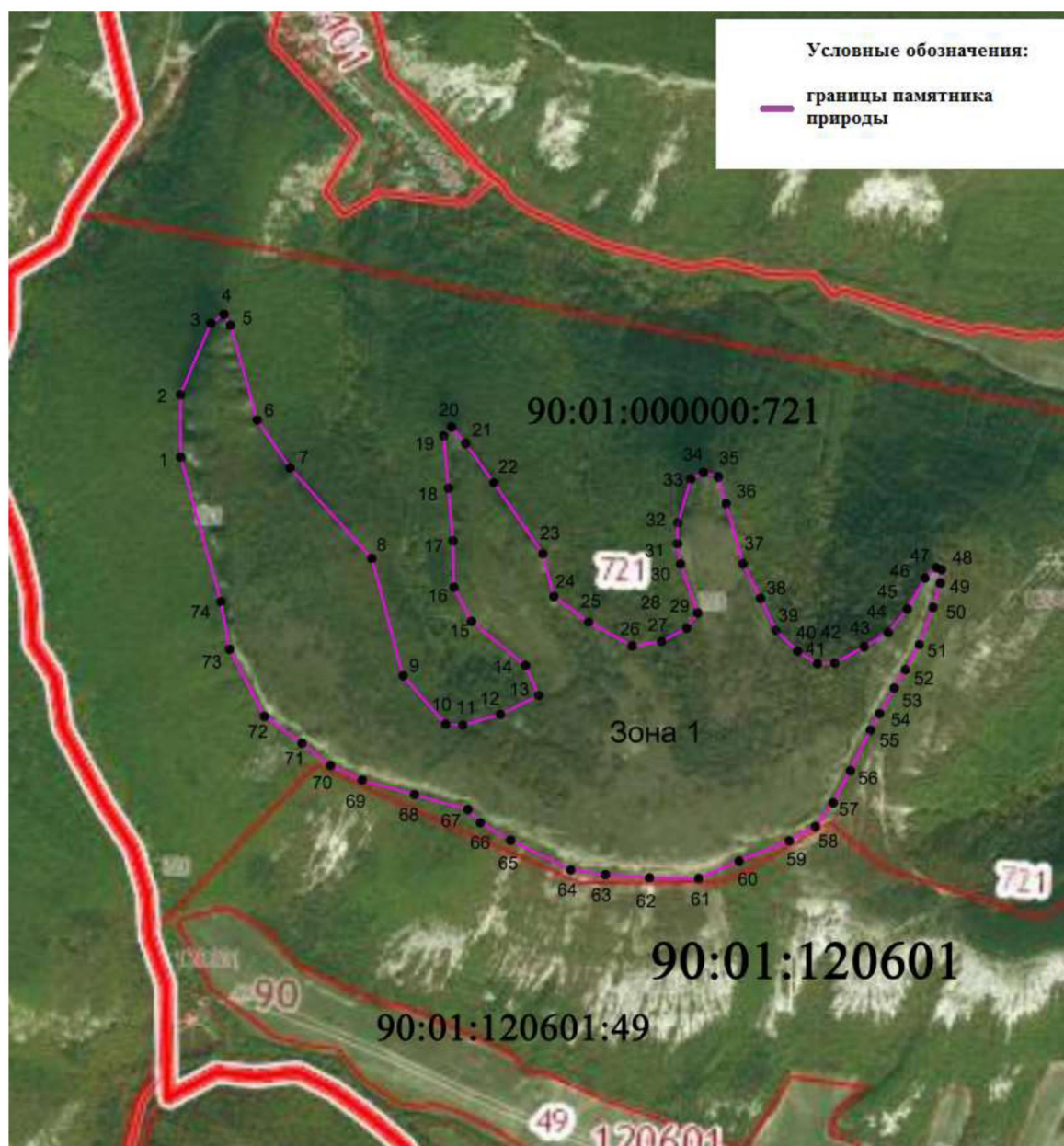
**Заместитель Председателя
Совета министров Республики Крым
руководитель Аппарата
Совета министров Республики Крым**



Л. ОПАНАСЮК

Приложение 1
к Положению
о памятнике природы
регионального значения
«Гора-останец «Мангуп-Кале»

Границы памятника природы регионального значения
«Гора-останец «Мангуп-Кале»



Приложение 2
к Положению
о памятнике природы
регионального значения
«Гора-останец «Мангуп-Кале»

**Сведения о характерных точках границы памятника природы
регионального значения
«Гора-останец «Мангуп-Кале»**

Система координат СК-63, система высот - Балтийская, 1977 г.

Номера характерных точек границы памятника природы «Гора-останец «Мангуп-Кале»	Координаты характерных точек границы памятника природы «Гора-останец «Мангуп-Кале»	
	X	Y
1	4932652.61	5164139.77
2	4932797.95	5164138.71
3	4932963.91	5164210.08
4	4932984.42	5164240.06
5	4932959.04	5164255.14
6	4932738.95	5164317.51
7	4932627.65	5164393.49
8	4932417.69	5164583.54
9	4932145.12	5164656.19
10	4932032.63	5164755.14
11	4932030.36	5164795.09
12	4932055.17	5164882.48
13	4932099.15	5164971.38
14	4932169.15	5164940.32
15	4932271.44	5164815.17
16	4932350.61	5164774.44
17	4932458.38	5164772.40
18	4932580.48	5164761.68
19	4932702.21	5164750.55
20	4932722.76	5164768.51
21	4932684.71	5164801.54
22	4932594.22	5164867.08
23	4932429.50	5164980.72
24	4932330.07	5165006.29
25	4932270.24	5165087.37

26	4932214.28	5165188.20
27	4932224.78	5165256.45
28	4932255.66	5165314.83
29	4932290.85	5165340.45
30	4932404.92	5165300.50
31	4932451.63	5165293.41
32	4932500.42	5165294.81
33	4932602.22	5165324.58
34	4932617.15	5165353.95
35	4932607.08	5165388.41
36	4932545.17	5165406.16
37	4932405.57	5165446.26
38	4932324.82	5165486.53
39	4932250.24	5165522.22
40	4932201.94	5165572.89
41	4932173.62	5165618.69
42	4932174.55	5165658.96
43	4932212.27	5165727.20
44	4932245.45	5165783.07
45	4932300.27	5165827.33
46	4932372.02	5165868.60
47	4932395.85	5165895.50
48	4932391.42	5165906.95
49	4932360.30	5165904.20
50	4932304.07	5165887.31
51	4932217.55	5165855.71
52	4932159.10	5165823.14
53	4932116.42	5165797.14
54	4932057.21	5165763.34
55	4932018.75	5165741.91
56	4931924.77	5165695.61
57	4931849.79	5165655.22
58	4931795.05	5165613.97
59	4931761.65	5165553.08
60	4931714.67	5165436.85
61	4931674.49	5165342.89
62	4931675.89	5165228.44
63	4931683.26	5165126.22
64	4931694.22	5165045.76
65	4931763.42	5164906.17
66	4931803.87	5164835.60
67	4931834.56	5164806.71
68	4931869.15	5164682.66

69	4931902.83	5164561.40
70	4931936.77	5164487.78
71	4931988.06	5164421.20
72	4932050.92	5164334.24
73	4932206.44	5164253.08
74	4932317.28	5164232.74
1	4932652.61	5164139.77

Приложение 65
к постановлению Совета министров
Республики Крым
от «2» апреля 2018 г. № 480

ПОЛОЖЕНИЕ О ПАМЯТНИКЕ ПРИРОДЫ РЕГИОНАЛЬНОГО ЗНАЧЕНИЯ РЕСПУБЛИКИ КРЫМ «СОПКА «ДЖАУ-ТЕПЕ»

1. Общие положения

1.1. Памятник природы регионального значения «Сопка «Джау-Тепе» (далее – Памятник природы) в соответствии с распоряжением Совета министров Республики Крым от 05 февраля 2015 года № 69-р «Об утверждении Перечня особо охраняемых природных территорий регионального значения Республики Крым» является особо охраняемой природной территорией.

1.2. Памятник природы создан без ограничения срока действия.

1.3. Памятник природы находится в ведении Министерства экологии и природных ресурсов Республики Крым (далее – Минприроды Крыма).

1.4. Управление Памятником природы, выполнение работ и оказание услуг по обеспечению функционирования Памятника природы, а также мероприятий по сохранению биологического разнообразия и поддержанию в естественном состоянии природных комплексов и объектов на территории Памятника природы осуществляются Государственным автономным учреждением Республики Крым «Управление особо охраняемыми природными территориями Республики Крым» (далее – ГАУ РК «УООПТ РК»).

1.5. Общая площадь территории Памятника природы составляет 10 га.

2. Границы Памятника природы

2.1. Памятник природы расположен в с. Вулкановка Кировского сельского поселения муниципального образования Ленинский район Республики Крым.

Границы Памятника природы определены в приложении 1 к настоящему Положению.

Сведения о характерных точках границы Памятника природы указаны в приложении 2 к настоящему Положению.

2.2. Границы и особенности режима особой охраны Памятника природы учитываются при разработке планов и перспектив экономического и социального развития, подготовке документов территориального планирования, проведении инвентаризации земель.

2.3. Сведения о границах Памятника природы внесены в Единый государственный реестр недвижимости как зона с особыми условиями использования территории с присвоением учетного номера 90.07.2.10.

3. Цель создания и задачи Памятника природы

3.1. Памятник природы создан с целью охраны и сохранения в природном состоянии ценной в научном, эстетическом отношении грязевой сопки и сопочной брекчии, образующей при растрескивании обширные поля многоугольников.

3.2. Памятник природы создан для выполнения следующих задач:
охрана и сохранение в природном состоянии Памятника природы;
экологическое просвещение;
осуществление разрешенной рекреационной деятельности при соблюдении установленного режима особой охраны;
осуществление экологического мониторинга;
проведение научных исследований.

4. Режим особой охраны территории Памятника природы

4.1. На территории Памятника природы запрещается или ограничивается любая деятельность, если она противоречит целям его создания или причиняет вред природным комплексам и их компонентам.

4.2. На территории Памятника природы с целью обеспечения выполнения им основных задач по сохранению и охране природных комплексов **запрещается:**

- 1) строительство и размещение стационарных и временных сооружений, не связанных с выполнением задач, возложенных на Памятник природы;
- 2) нарушение почвенного покрова, проведение земляных работ и распашка земель, за исключением работ, связанных с осуществлением противопожарных мероприятий и проведением научных исследований;
- 3) проведение мелиоративных и любых других работ, которые могут привести к изменению гидрологического и гидрохимического режима;
- 4) загрязнение и засорение территории Памятника природы;
- 5) пускание палов, выжигание растительности;
- 6) проведение взрывных работ;
- 7) пользование недрами;
- 8) уничтожение и повреждение форм рельефа и геологических отслоений, сбор образцов горных пород и минералов, остатков ископаемой флоры и фауны (кроме сбора для научных целей в установленном законодательством порядке и по согласованию с ГАУ РК «УООПТ РК»);
- 9) проведение разведывательных, подрывных работ, разработка всех видов полезных ископаемых, разрушение выходов на поверхность горных пород;
- 10) создание объектов размещения отходов производства и потребления, радиоактивных, химических, взрывчатых, токсичных, отравляющих и ядовитых веществ;

11) применение ядохимикатов, минеральных удобрений, химических средств защиты растений и стимуляторов роста без согласования в установленном законодательством порядке;

12) проезд по территории Памятника природы всех видов транспортных средств (кроме транспорта экстренных, аварийных и надзорных служб, транспорта для проведения хозяйственных мероприятий, связанных с обеспечением функционирования Памятника природы);

13) организация лагерей, мест отдыха, стоянок автотранспорта, разведение костров, пользование открытыми источниками огня, установка палаток за пределами специально предусмотренных для этих целей мест, утвержденных ГАУ РК «УООПТ РК» по согласованию с Минприроды Крыма;

14) проведение рубок, за исключением выборочных санитарных рубок, направленных на ликвидацию последствий стихийных бедствий, обеспечение противопожарной безопасности, расчистки экскурсионных экологических маршрутов, а также просек для существующих линейных объектов (в том числе в случае их реконструкции), которые проводятся в соответствии с нормативными правовыми актами Российской Федерации и Республики Крым;

15) уничтожение или существенные изменения видового состава растительного покрова, в том числе распашка, залесение, залужение участков;

16) разорение гнезд, нор, сбор яиц и пуха, кроме сбора в научных целях, который проводится в соответствии с требованиями действующего законодательства и по согласованию с ГАУ РК «УООПТ РК»;

17) обустройство загонов и птичников, прогон, проход и выпас сельскохозяйственных животных;

18) нанесение на камни и деревья самовольных надписей и знаков;

19) проведение в пределах Памятника природы археологических полевых работ и работ по сохранению объектов культурного наследия (консервация, ремонт, реставрация, приспособление объектов культурного наследия для современного использования) без разрешения, предусмотренного законодательством в сфере охраны объектов культурного наследия;

20) уничтожение или повреждение информационных и охранных знаков, элементов благоустройства;

21) хозяйственная и иная деятельность, которая может оказать негативное воздействие на природные объекты и комплексы Памятника природы.

4.3. На территории Памятника природы в установленном порядке разрешается:

1) осуществление рекреационной и эколого-просветительской деятельности (в соответствии с научным обоснованием, при соблюдении режима особой охраны Памятника природы и правил пожарной безопасности в лесах);

2) оказание ГАУ РК «УООПТ РК» платных услуг в соответствии с действующим законодательством;

3) реконструкция и капитальный ремонт существующих линейных сооружений в соответствии с действующим законодательством;

4) проведение ремонта и реконструкции существующих, а также строительство и размещение новых стационарных и временных сооружений,

связанных с выполнением задач, возложенных на Памятник природы, по согласованию с Минприроды Крыма;

5) проведение научных исследований и производственных практик; использование природных ресурсов в научно-исследовательских целях, не разрушающих окружающую среду и не истощающих биологические ресурсы, в соответствии с научным обоснованием по согласованию с Минприроды Крыма и ГАУ РК «УООПТ РК»;

6) проведение в пределах Памятника природы археологических полевых работ и работ по сохранению объектов культурного наследия (консервация, ремонт, реставрация, приспособление объектов культурного наследия для современного использования) в порядке, установленном законодательством Российской Федерации;

7) ликвидация последствий и предупреждение возникновения чрезвычайных ситуаций техногенного (антропогенного) характера;

8) осуществление противопожарных мероприятий;

9) иная деятельность, не противоречащая целям и задачам Памятника природы.

4.4. Проектная документация объектов, строительство и реконструкция которых допускаются настоящим Положением, подлежит государственной экологической экспертизе.

4.5. На территории Памятника природы хозяйственная и иная деятельность осуществляется с соблюдением требований настоящего Положения.

5. Организация охраны территории Памятника природы

5.1. Государственный надзор в области охраны и использования особо охраняемых природных территорий осуществляется Минприроды Крыма при осуществлении регионального государственного экологического надзора в соответствии с законодательством Российской Федерации, Республики Крым в порядке, установленном Советом министров Республики Крым.

Государственный надзор в области охраны и использования особо охраняемых природных территорий может также осуществляться должностными лицами ГАУ РК «УООПТ РК» в соответствии с законодательством Российской Федерации, Республики Крым в порядке, установленном Советом министров Республики Крым.


5.2. Охрана территории Памятника природы, его природных комплексов и объектов обеспечивается ГАУ РК «УООПТ РК».

5.3. Ответственность за нарушение режима Памятника природы устанавливается в соответствии с законодательством Российской Федерации и Республики Крым.

5.4. Собственники, владельцы и пользователи земельных участков, которые расположены в границах Памятника природы, обязаны соблюдать установленный режим особой охраны Памятника природы и несут за его нарушение административную, уголовную и иную установленную законом ответственность.

5.5. Вред, причиненный природным объектам и комплексам в границах Памятника природы, подлежит возмещению в соответствии с утвержденными в установленном порядке таксами и методиками исчисления размера ущерба, а при их отсутствии – по фактическим затратам на их восстановление.

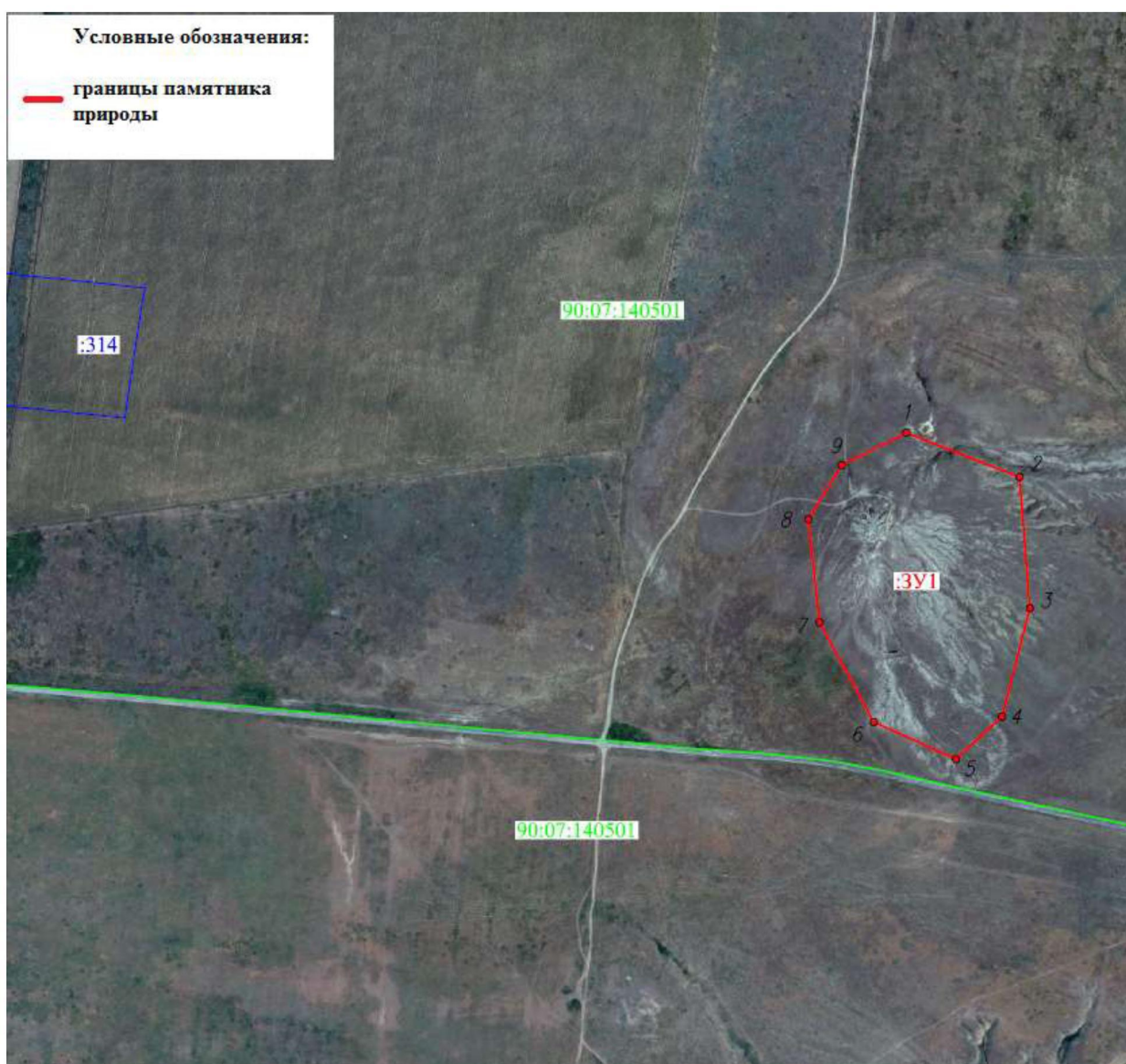
**Заместитель Председателя
Совета министров Республики Крым
руководитель Аппарата
Совета министров Республики Крым**



Д. ОПАНАСЮК

Приложение 1
к Положению
о памятнике природы
регионального значения
«Сопка Джау-Тепе»

Границы памятника природы регионального значения
«Сопка Джау-Тепе»



Приложение 2
к Положению
о памятнике природы
регионального значения
«Сопка Джау-Тепе»

**Сведения о характерных точках границы памятника природы
регионального значения «Сопка Джау-Тепе»**

Система координат СК-63, система высот - Балтийская, 1977 г.

Номера характерных точек границы памятника природы «Сопка Джау-Тепе»	Координаты характерных точек границы памятника природы «Сопка Джау-Тепе»	
	X	Y
1	4992744.02	5334003.44
2	4992683.52	5334158.13
3	4992504.53	5334172.16
4	4992356.28	5334134.06
5	4992298.37	5334071.25
6	4992349.00	5333959.09
7	4992485.13	5333884.85
8	4992625.93	5333869.44
9	4992699.82	5333915.15
1	4992744.02	5334003.44