



УКАЗ ГЛАВЫ РЕСПУБЛИКИ КРЫМ

*О внесении изменений
в Указ Главы Республики Крым
от 05 октября 2016 года № 375-У*

В соответствии с приказом Министерства природных ресурсов и экологии Российской Федерации от 31.08.2010 № 335 «Об утверждении порядка составления схемы размещения, использования и охраны охотничьих угодий на территории субъекта Российской Федерации, а также требований к её составу и структуре», статьей 65 Конституции Республики Крым постановляю:

1. Внести изменения в Указ Главы Республики Крым от 05 октября 2016 года № 375-У «Об утверждении Схемы размещения, использования и охраны охотничьих угодий на территории Республики Крым», дополнив приложением №2 (прилагается).

2. Государственному комитету по лесному и охотничьему хозяйству Республики Крым в течение 30 дней с момента издания настоящего Указа направить его в Министерство природных ресурсов и экологии Российской Федерации в бумажном и электронном виде.

Глава Республики Крым



С. АКСЁНОВ

г.Симферополь,
28 декабря 2016 года
№ 469-У

Приложение № 2			
1.		Описание границ охотничьих угодий Бахчисарайского муниципального района Республики Крым	639
	1.1	Бахчисарайский районный филиал РОО "КРООР"	639
	1.2	ООО «Охотничий клуб «Кермен»	648
	1.3	Общедоступные охотничьи угодья 10	651
	1.4	Общедоступные охотничьи угодья 73	654
	1.5	Общедоступные охотничьи угодья 72	656
2.		Описание границ охотничьих угодий Белогорского муниципального района Республики Крым	658
	2.1	ООО «Клуб охотников «Красногорье»»	658
3.		Описание границ охотничьих угодий Джанкойского муниципального района Республики Крым	663
	3.1	Общедоступные охотничьи угодья 57	663
4.		Описание границ охотничьих угодий Кировского муниципального района Республики Крым	666
	4.1	ГАУ РК «Старокрымское лесохозяйство»	666
5.		Описание границ охотничьих угодий Ленинского муниципального района Республики Крым	676
	5.1	Ленинский районный филиал РОО «КРООР»	676
	5.2	Керченский филиал РОО "КРООР"	679
	5.3	Общедоступные охотничьи угодья 74	682
	5.4	Общедоступные охотничьи угодья 21	684
	5.5	Общедоступные охотничьи угодья 75	684
6.		Описание границ охотничьих угодий Нижнегорского муниципального района Республики Крым	686
	6.1	Общедоступные охотничьи угодья 1	686
7.		Описание границ охотничьих угодий Симферопольского муниципального района Республики Крым	689
	7.1	ООО «Симферопольское РАПО»	689
	7.2	ООО «Охотничий клуб «Партизан»	698

1. Описание границ охотничьих угодий Бахчисарайского муниципального района Республики Крым.

1.1 38_Бахчисарайский районный филиал РОО "КРООР".

Расположен на территории Бахчисарайского муниципального района.

Общая площадь – 50 141,83 га.

Участок охотничьего угодья № 1. Площадь – 29 258,80 га.

Северная: от точки Р-001 с координатами (N44° 55' 33.6" E33° 36' 45.2") на северо-восток вдоль проселочной дороги до точки Р-002 с координатами (N44° 55' 53.2" E33° 38' 48.9"). Далее строго на юг вдоль проселочной дороги до точки Р-003 с координатами (N44° 54' 31.9" E33° 38' 50.0"). Далее на северо-восток вдоль проселочной дороги до пересечения с автодорогой до точки Р-004 с координатами (N44° 54' 51.3" E33° 40' 12.8"). Далее в южном направлении по автодороге 35К-009 до пересечения с ложиной Булганак-Елгасы до точки Р-005 с координатами (N44° 54' 42.6" E33° 40' 14.0"). Далее на восток по ложине Булганак-Елгасы до точки Р-006 с координатами (N44° 54' 47.5" E33° 40' 34.8"). Далее на юго-восток по ложине Булганак-Елгасы до точки Р-007 с координатами (N44° 54' 41.6" E33° 40' 55.2"). Далее на северо-восток по ложине Булганак-Елгасы до пересечения с проселочной дорогой до точки Р-008 с координатами (N44° 54' 53.2" E33° 41' 24.4"). Далее на юго-восток вдоль проселочной дороги до точки Р-009 с координатами (N44° 54' 41.6" E33° 41' 38.0"). Далее на северо-восток вдоль проселочной дороги до точки Р-010 с координатами (N44° 54' 49.9" E33° 41' 51.0"). Далее поворот на юго-восток вдоль проселочной дороги до точки Р-011 с координатами (N44° 53' 56.4" E33° 43' 06.0"). Далее поворот на северо-восток вдоль проселочной дороги до точки Р-012 с координатами (N44° 54' 39.1" E33° 44' 22.2"). Далее поворот на юго-восток вдоль проселочной дороги до точки Р-013 с координатами (N44° 54' 23.5" E33° 44' 44.3"). Далее строго на юг вдоль проселочной дороги до точки Р-014 с координатами (N44° 53' 53.8" E33° 44' 44.2"). Далее строго на восток вдоль проселочной дороги мимо с. Прудовое до точки Р-015 с координатами (N44° 53' 54.1" E33° 47' 47.5"). Далее на северо-восток вдоль проселочной дороги, пересекая овраг Суу-Джилга, до точки Р-016 с координатами (N44° 54' 04.0" E33° 48' 53.2"). Далее в восточном направлении вдоль проселочной дороги до точки Р-017 с координатами (N44° 53' 55.5" E33° 49' 56.4"). Далее в северном направлении вдоль проселочной дороги, пересекая ложину Кунтыймес, до точки Р-018 с координатами (N44° 54' 01.7" E33° 50' 01.0"). Далее строго на север по проселочной дороге до точки Р-019 с координатами (N44° 55' 14.9" E33° 49' 58.5"). Далее на юго-восток вдоль с. Дубровка до точки Р-020 с координатами (N44° 54' 34.3" E33° 50' 23.0"). Далее на северо-восток вдоль с. Дубровка до точки Р-021 с координатами (N44° 54' 45.0" E33° 50' 48.5"). Далее на запад и север вдоль с. Дубровка по проселочной дороге до точки Р-022 с координатами (N44° 55' 14.4" E33° 50' 24.4"). Далее строго на восток, пересекая овраг Джилга, до точки Р-023 с координатами (N44° 55' 14.2" E33° 52' 43.7"). Далее на юго-восток согласно линии электронного трека до точки Р-024 с координатами (N44° 54' 53.3" E33° 53' 50.8"). Далее на юго-запад согласно линии электронного трека до точки Р-025 с координатами (N44° 54' 41.1" E33° 53' 43.6"). Далее строго на восток до точки Р-026 с координатами (N44° 54' 41.0" E33° 53' 48.5"). Далее на юго-запад до точки Р-027 с координатами (N44° 54' 31.0" E33° 53' 44.3"). Далее строго на восток до точки Р-028 с координатами (N44° 54' 30.6" E33° 53' 50.8"). Далее строго на юг до проселочной дороги до точки Р-029 с координатами (N44° 54' 08.1" E33° 53' 51.0"). Далее строго на восток вдоль проселочной дороги, пересекая балку Терен-Джилга, до точки Р-030 с

координатами (N44° 54' 09.2" E33° 55' 10.4"). Далее на юго-восток вдоль проселочной дороги до точки Р-031 с координатами (N44° 52' 46.6" E33° 56' 24.1"). Далее на северо-восток, пересекая проселочную дорогу, до точки Р-032 с координатами (N44° 53' 02.2" E33° 57' 26.3"). Далее на юго-восток до проселочной дороги до точки Р-033 с координатами (N44° 52' 23.6" E33° 58' 04.1"). Далее строго на восток до точки Р-034 с координатами (N44° 52' 23.6" E34° 00' 39.7").

Восточная: от точки Р-034 с координатами (N44° 52' 23.6" E34° 00' 39.7") строго на юг, пересекая овраг Терника, до железной дороги до точки Р-035 с координатами (N44° 52' 10.3" E34° 00' 41.4"). Далее на юго-запад вдоль железной дороги до точки Р-036 с координатами (N44° 52' 05.8" E34° 00' 34.5"). Далее на запад вдоль лесополосы до точки Р-037 с координатами (N44° 52' 06.4" E34° 00' 32.4"). Далее на юго-запад вдоль лесополосы до железной дороги до точки Р-038 с координатами (N44° 51' 50.5" E34° 00' 25.3"). Далее на юго-запад вдоль железной дороги до точки Р-039 с координатами (N44° 51' 31.6" E34° 00' 17.8"). Далее на юг вдоль железной дороги, пересекая овраг Терника, до точки Р-040 с координатами (N44° 51' 26.6" E34° 00' 17.0"). Далее на юго-восток, пересекая железную дорогу, вдоль проселочной дороги до автодороги до точки Р-041 с координатами (N44° 51' 18.1" E34° 01' 01.9"). Далее на юго-запад по автомобильной дороге до точки Р-042 с координатами (N44° 51' 15.0" E34° 00' 59.1"). Далее на запад до точки Р-043 с координатами (N44° 51' 18.2" E34° 00' 30.8"). Далее на юго-запад по проселочной дороге и согласно линии электронного трека до железной дороги до точки Р-044 с координатами (N44° 51' 13.3" E34° 00' 21.3"). Далее на юго-запад вдоль железной дороги до точки Р-044-1 с координатами (N44° 50' 51.6" E34° 00' 18.2"). Далее на юг до автомобильной дороги до точки Р-045 с координатами (N44° 50' 47.8" E34° 00' 20.4").

Южная: от точки Р-045 с координатами (N44° 50' 47.8" E34° 00' 20.4") на юго-запад вдоль железной дороги вдоль с. Тополи до точки Р-046 с координатами (N44° 50' 33.8" E33° 59' 40.3"). Далее на северо-запад вдоль железной дороги до точки Р-047 с координатами (N44° 50' 43.4" E33° 59' 01.1"). Далее на юго-запад вдоль железной дороги до точки Р-048 с координатами (N44° 50' 39.9" E33° 58' 48.3"). Далее на юго-запад вдоль железной дороги до точки Р-049 с координатами (N44° 50' 19.5" E33° 58' 30.4"). Далее на юго-запад по проселочной дороге до точки Р-050 с координатами (N44° 50' 10.0" E33° 58' 15.1"). Далее на северо-восток до точки Р-051 с координатами (N44° 50' 19.1" E33° 58' 42.5"). Далее на северо-восток до озера до точки Р-052 с координатами (N44° 50' 35.9" E33° 59' 03.5"). Далее на юго-восток вдоль сада до точки Р-053 с координатами (N44° 50' 31.9" E33° 59' 18.6"). Далее на юг вдоль сада до точки Р-054 с координатами (N44° 50' 27.6" E33° 59' 21.3"). Далее на восток вдоль сада до точки Р-055 с координатами (N44° 50' 29.6" E33° 59' 30.0"). Далее на юго-восток вдоль сада до автомобильной дороги 35Р-001 до точки Р-056 с координатами (N44° 50' 23.8" E33° 59' 42.7"). Далее на юго-запад по автомобильной дороге до точки Р-057 с координатами (N44° 50' 09.9" E33° 58' 44.6"). Далее на юго-запад согласно линии электронного трека до с. Новопавловка до точки Р-058 с координатами (N44° 50' 03.4" E33° 58' 34.2"). Далее на запад вдоль границ с. Новопавловка до точки Р-059 с координатами (N44° 50' 03.3" E33° 58' 07.1"). Далее на северо-восток мимо озера до железной дороги до точки Р-060 с координатами (N44° 50' 12.9" E33° 58' 14.0"). Далее на север до точки Р-061 с координатами (N44° 50' 22.0" E33° 58' 12.7"). Далее на запад до точки Р-062 с координатами (N44° 50' 19.6" E33° 57' 39.0"). Далее на север до точки Р-063 с координатами (N44° 50' 24.4" E33° 57' 38.4"). Далее на запад согласно линии электронного трека и по проселочной дороге до точки Р-064 с координатами (N44° 50' 21.1" E33° 57' 11.6"). Далее на юг по проселочной дороге до точки Р-065 с координатами (N44° 50' 10.5" E33° 57' 14.1"). Далее на юго-запад до с. Почтовое до точки Р-066 с координатами (N44° 50' 07.5" E33° 57' 06.0"). Далее на север вдоль границ с. Почтовое до точки Р-067 с координатами (N44° 50' 18.1" E33° 56' 59.6"). Далее на юг вдоль границ с. Почтовое до точки Р-068 с координатами (N44° 50' 04.8"

E33° 56' 59.0"). Далее на запад по дороге вдоль с. Почтовое до точки Р-069 с координатами (N44° 50' 04.8" E33° 56' 26.8"). Далее на юг до автомобильной дороги до точки Р-070 с координатами (N44° 50' 01.1" E33° 56' 26.8"). Далее на северо-запад вдоль автомобильной дороги до точки Р-071 с координатами (N44° 50' 19.9" E33° 55' 35.7"). Далее на северо-восток по проселочной дороге вдоль с. Почтовое до точки Р-072 с координатами (N44° 50' 26.6" E33° 55' 45.1"). Далее на северо-запад до точки Р-073 с координатами (N44° 50' 29.8" E33° 55' 40.6"). Далее на северо-восток до точки Р-074 с координатами (N44° 50' 33.8" E33° 55' 48.7"). Далее на северо-запад до точки Р-075 с координатами (N44° 50' 38.7" E33° 55' 44.8"). Далее на юго-запад вдоль с. Почтовое до точки Р-076 с координатами (N44° 50' 31.9" E33° 55' 26.2"). Далее на юг через автомобильную дорогу до точки Р-077 с координатами (N44° 50' 27.9" E33° 55' 24.4"). Далее на северо-запад вдоль автомобильной дороги до с. Нововасильевка до точки Р-078 с координатами (N44° 50' 39.1" E33° 55' 08.4"). Далее на северо-восток вдоль границы с. Нововасильевка до точки Р-079 с координатами (N44° 51' 20.2" E33° 55' 48.1"). Далее на запад вдоль границы с. Нововасильевка до автомобильной дороги до точки Р-080 с координатами (N44° 51' 22.4" E33° 54' 09.7"). Далее на северо-запад вдоль автомобильной дороги до с. Зубакино до точки Р-081 с координатами (N44° 51' 41.9" E33° 53' 51.2"). Далее на северо-запад вдоль северной границы с. Зубакино до точки Р-082 с координатами (N44° 51' 59.7" E33° 53' 06.4"). Далее на северо-запад вдоль автомобильной дороги до с. Стальное до точки Р-083 с координатами (N44° 52' 09.9" E33° 52' 36.1"). Далее на северо-запад вдоль северной границы с. Стальное до точки Р-084 с координатами (N44° 52' 15.4" E33° 52' 14.0"). Далее на запад вдоль автомобильной дороги до с. Плодовое до точки Р-085 с координатами (N44° 52' 19.8" E33° 51' 49.6"). Далее вдоль границы с. Плодовое согласно электронному треку до точки Р-086 с координатами (N44° 52' 20.6" E33° 51' 38.4"). Далее на запад согласно линии электронного трека через балку Куртлы-Джар вдоль границы с. Плодовое до точки Р-087 с координатами (N44° 52' 30.3" E33° 50' 21.5"). Далее на юго-восток вдоль садов и границы с. Плодовое до точки Р-088 с координатами (N44° 52' 07.6" E33° 51' 48.8"). Далее на юг через р. Альма по проселочной дороге до автомобильной дороги до точки Р-089 с координатами (N44° 51' 24.6" E33° 51' 43.0"). Далее на юг вдоль автомобильной дороги и оврага Гурджи до точки Р-090 с координатами (N44° 50' 53.5" E33° 52' 00.2"). Далее на юго-запад вдоль автомобильной дороги до точки Р-091 с координатами (N44° 50' 29.6" E33° 51' 36.7"). Далее на юго-запад вдоль автомобильной дороги до с. Репино до точки Р-092 с координатами (N44° 49' 32.3" E33° 50' 39.2"). Далее вокруг с. Репино до точки Р-092-1 с координатами (N44° 49' 22.1" E33° 50' 19.5"). Далее на юго-запад по асфальтированной дороге, пересекая овраг Китай-Джилга, до точки Р-093 с координатами (N44° 48' 15.9" E33° 49' 07.2"). Далее на юго-запад по асфальтированной дороге до с. Маловидное до точки Р-094 с координатами (N44° 47' 54.2" E33° 48' 47.5"). Далее на северо-запад согласно линии электронного трека и вдоль с. Маловидное до точки Р-095 с координатами (N44° 48' 04.3" E33° 48' 20.9"). Далее на юго-запад вдоль с. Маловидное до асфальтированной дороги до точки Р-096 с координатами (N44° 47' 49.5" E33° 48' 05.4"). Далее на юго-запад от асфальтированной дороги вдоль проселочной дороги, пересекая Крыкунскую балку, до точки Р-097 с координатами (N44° 47' 01.6" E33° 46' 32.4"). Далее на северо-запад вдоль проселочной дороги до точки Р-098 с координатами (N44° 47' 29.2" E33° 45' 21.9"). Далее на северо-запад вдоль проселочной дороги до точки Р-099 с координатами (N44° 48' 27.1" E33° 44' 22.0"). Далее на запад до проселочной дороги до точки Р-100 с координатами (N44° 48' 26.4" E33° 43' 18.3"). Далее на юг по проселочной дороге до точки Р-101 с координатами (N44° 46' 11.6" E33° 43' 37.1"). Далее на юго-запад по проселочной дороге до асфальтированной дороги до точки Р-102 с координатами (N44° 46' 01.5" E33° 43' 01.2"). Далее на север вдоль проселочной дороги до точки Р-103 с координатами (N44° 46' 04.8" E33° 42' 59.7"). Далее на юго-запад по проселочной дороге до точки Р-104 с координатами (N44° 45' 54.1" E33° 41' 38.2").

Западная: от точки Р-104 с координатами (N44° 45' 54.1" E33° 41' 38.2") на север по проселочной дороге до оврага Улькул до точки Р-0105 с координатами (N44° 47' 11.8" E33° 41' 15.2"). Далее на северо-запад по проселочной дороге вдоль оврага Улькул до точки Р-106 с координатами (N44° 48' 02.0" E33° 39' 23.7"). Далее на северо-запад по проселочной дороге вдоль оврага Улькул до с. Угловое до точки Р-107 с координатами (N44° 48' 40.6" E33° 37' 06.9"). Далее на север по автомобильной дороге 35К-009 до точки Р-108 с координатами (N44° 49' 02.6" E33° 37' 18.1"). Далее на северо-запад, пересекая проселочную дорогу, до точки Р-109 с координатами (N44° 49' 04.9" E33° 37' 09.9"). Далее на запад до асфальтированной дороги до с. Угловое до точки Р-110 с координатами (N44° 49' 03.5" E33° 37' 06.3"). Далее на северо-запад вдоль автомобильной дороги вдоль с. Угловое до проселочной дороги до точки Р-111 с координатами (N44° 50' 14.6" E33° 34' 38.4"). Далее на север вдоль проселочной дороги до берега Черного моря до точки Р-112 с координатами (N44° 50' 20.7" E33° 34' 38.6"). Далее на северо-восток вдоль берега Черного моря до точки Р-113 с координатами (N44° 50' 39.8" E33° 35' 05.2"). Далее на юго-восток через Джан-Гырык урочище до точки Р-114 с координатами (N44° 50' 22.3" E33° 36' 15.1"). Далее на север до с. Песчаное до точки Р-115 с координатами (N44° 50' 31.3" E33° 36' 18.4"). Далее вокруг с. Песчаное до точки Р-116 с координатами (N44° 50' 43.6" E33° 36' 06.3"). Далее на северо-восток по асфальтированной дороге вдоль с. Песчаное до точки Р-117 с координатами (N44° 51' 05.5" E33° 36' 25.4"). Далее в северном направлении вдоль с. Песчаное до проселочной дороги до точки Р-118 с координатами (N44° 52' 39.5" E33° 36' 52.4"). Далее на запад вдоль проселочной дороги до берега Черного моря до точки Р-119 с координатами (N44° 52' 41.1" E33° 36' 31.7"). Далее на север до с. Береговое до точки Р-120 с координатами (N44° 53' 55.2" E33° 36' 40.5"). Далее вокруг границы с. Береговое до точки Р-121 с координатами (N44° 54' 23.5" E33° 36' 47.3"). Далее на север вдоль берега Черного моря до точки Р-122 с координатами (N44° 54' 56.0" E33° 36' 47.8"). Далее на север вдоль берега Черного моря до точки Р-001 с координатами (N44° 55' 33.6" E33° 36' 45.2").

Участок охотничьего угодья №2. Площадь – 20 883 га.

Северная: от точки Р-123 с координатами (N44° 38' 27.0" E33° 50' 12.2") от с. Малосадовое в северном направлении, пересекая проселочную дорогу, до точки Р-124 с координатами (N44° 38' 31.8" E33° 50' 15.0"). Далее на северо-восток до балки Кара-Дере до точки Р-125 с координатами (N44° 39' 06.1" E33° 51' 29.5"). Далее на юго-восток, пересекая балку Кара-Дере, до точки Р-126 с координатами (N44° 38' 59.8" E33° 51' 35.4"). Далее на северо-восток по горе Арман-Кая до точки Р-127 с координатами (N44° 39' 11.0" E33° 52' 10.6"). Далее на северо-восток по горе Каслибаш до точки Р-128 с координатами (N44° 39' 24.2" E33° 53' 01.0"). Далее на север до точки Р-129 с координатами (N44° 39' 31.8" E33° 53' 01.7"). Далее на северо-восток по горе Курушлюк до точки Р-130 с координатами (N44° 39' 38.3" E33° 53' 15.4"). Далее на юго-восток до точки Р-131 с координатами (N44° 39' 34.1" E33° 53' 39.2"). Далее на северо-восток согласно линии электронного трека до точки Р-132 с координатами (N44° 39' 54.3" E33° 54' 15.4"). Далее на северо-восток согласно линии электронного трека и вдоль лесной дороги до точки Р-133 с координатами (N44° 40' 03.0" E33° 54' 26.6"). Далее на северо-восток согласно линии электронного трека до р. Кочит-Су до точки Р-134 с координатами (N44° 40' 24.9" E33° 54' 43.3"). Далее на юго-восток вдоль лесной дороги до точки Р-135 с координатами (N44° 39' 59.4" E33° 55' 04.0"). Далее на юго-восток вдоль балки Отарлар и согласно линии электронного трека до точки Р-136 с координатами (N44° 39' 41.7" E33° 55' 15.5"). Далее на юго-восток согласно линии электронного трека до точки Р-137 с координатами (N44° 39' 30.6" E33° 55' 40.4"). Далее на восток согласно линии электронного трека до точки Р-138 с координатами (N44° 39' 30.7" E33° 56' 12.0"). Далее

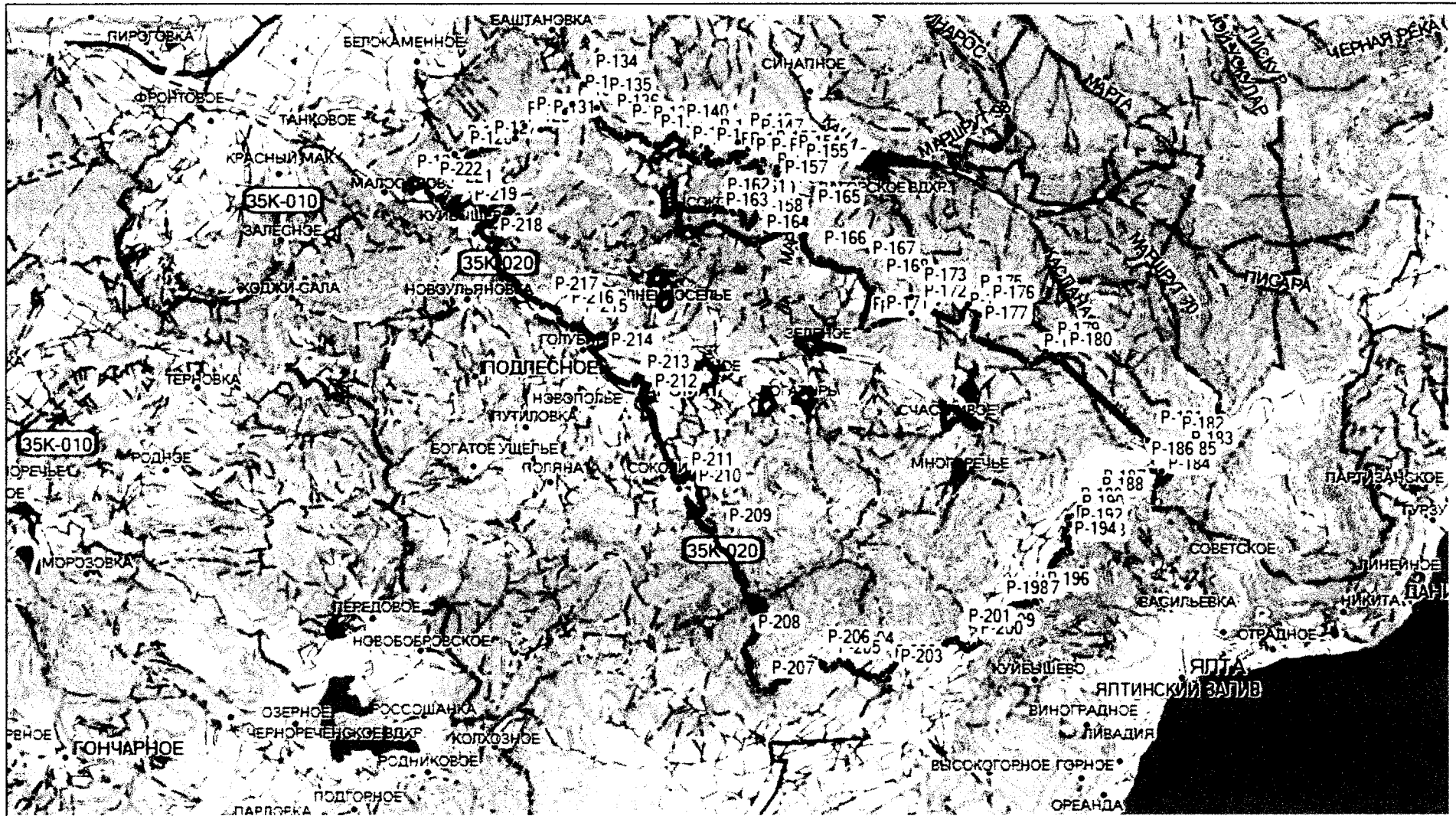
на юго-восток согласно линии электронного трека до точки Р-139 с координатами (N44° 39' 20.5" E33° 56' 24.2"). Далее на северо-восток вдоль лесной дороги и согласно линии электронного трека до точки Р-140 с координатами (N44° 39' 32.5" E33° 57' 03.1"). Далее на юг через балку Лакан-Дересы и р. Кабак-Су и согласно линии электронного трека до точки Р-141 с координатами (N44° 39' 08.8" E33° 57' 12.0"). Далее на юго-восток согласно линии электронного трека до точки Р-142 с координатами (N44° 39' 01.3" E33° 57' 41.2"). Далее на север через урочище Янгыз-Ювез до точки Р-143 с координатами (N44° 39' 16.7" E33° 57' 52.4"). Далее на юг согласно линии электронного трека до точки Р-144 с координатами (N44° 39' 06.7" E33° 57' 48.3"). Далее на восток вдоль лесной дороги и согласно линии электронного трека до точки Р-145 с координатами (N44° 39' 02.4" E33° 58' 25.5"). Далее на северо-восток вдоль лесной дороги до точки Р-146 с координатами (N44° 39' 24.3" E33° 58' 39.3"). Далее на юго-восток до точки Р-147 с координатами (N44° 39' 17.2" E33° 58' 55.4"). Далее на юго-запад согласно линии электронного трека до точки Р-148 с координатами (N44° 39' 02.4" E33° 58' 39.5"). Далее на юго-восток до точки Р-149 с координатами (N44° 38' 55.8" E33° 58' 48.9"). Далее на восток согласно линии электронного трека до точки Р-150 с координатами (N44° 39' 04.6" E33° 59' 17.9"). Далее на юг согласно линии электронного трека до точки Р-151 с координатами (N44° 38' 57.3" E33° 59' 12.4"). Далее на юг согласно линии электронного трека до точки Р-152 с координатами (N44° 38' 40.4" E33° 59' 22.3"). Далее на северо-восток согласно линии электронного трека до точки Р-153 с координатами (N44° 38' 56.9" E33° 59' 39.3"). Далее на восток до точки Р-154 с координатами (N44° 39' 00.3" E33° 59' 53.9"). Далее на юго-восток через балку Ханбарлах до точки Р-155 с координатами (N44° 38' 51.5" E34° 00' 04.6").

Восточная: от точки Р-155 с координатами (N44° 38' 51.5" E34° 00' 04.6") на юго-запад вдоль ручья Козем-Озенчик до точки Р-156 с координатами (N44° 38' 28.7" E33° 59' 43.2"). Далее на северо-запад до точки Р-157 с координатами (N44° 38' 32.2" E33° 59' 33.7"). Далее на юго-запад вдоль ручья Козем-Озенчик до точки Р-158 с координатами (N44° 37' 50.1" E33° 58' 56.7"). Далее на северо-запад до точки Р-159 с координатами (N44° 38' 08.7" E33° 58' 44.5"). Далее на запад до точки Р-160 с координатами (N44° 38' 06.6" E33° 58' 33.8"). Далее на север до точки Р-161 с координатами (N44° 38' 10.0" E33° 58' 30.9"). Далее на запад до проселочной дороги до точки Р-162 с координатами (N44° 38' 12.3" E33° 58' 05.4"). Далее согласно линии электронного трека до точки Р-163 с координатами (N44° 37' 56.6" E33° 58' 04.7"). Далее на юго-восток вдоль проселочной дороги до точки Р-164 с координатами (N44° 37' 32.6" E33° 59' 07.5"). Далее на северо-восток до проселочной дороги до реки Окурка до точки Р-165 с координатами (N44° 38' 01.0" E34° 00' 23.6"). Далее на юг до подножия хребта Хошлар до точки Р-166 с координатами (N44° 37' 15.9" E34° 00' 34.5"). Далее на юго-восток, пересекая балку Энаньин-Дере до точки Р-167 с координатами (N44° 37' 05.7" E34° 01' 48.1"). Далее на юго-восток, пересекая ручей, по урочищу Мемед-Алин-Чаиры до точки Р-168 с координатами (N44° 36' 46.4" E34° 02' 08.8"). Далее на юго-запад, пересекая балку Урум-Мезарлык, до проселочной дороги до точки Р-169 с координатами (N44° 36' 03.8" E34° 01' 51.0"). Далее на юго-восток до точки Р-170 с координатами (N44° 36' 00.2" E34° 02' 02.5"). Далее на северо-восток, пересекая проселочную дорогу, до точки Р-171 с координатами (N44° 36' 06.0" E34° 02' 11.5"). Далее на северо-восток вдоль проселочной дороги на гору Стар-Баир до точки Р-172 с координатами (N44° 36' 19.8" E34° 03' 06.9"). Далее на север вдоль проселочной дороги до точки Р-173 с координатами (N44° 36' 37.1" E34° 03' 06.1"). Далее на юго-восток, пересекая балку Халиль-Дере, пересекая проселочную дорогу, до балки Магмал-Дере до точки Р-174 с координатами (N44° 36' 11.1" E34° 04' 17.8"). Далее на северо-восток до урочища Гаджал-Чаир до точки Р-175 с координатами (N44° 36' 30.6" E34° 04' 32.5"). Далее на юго-восток, пересекая проселочную дорогу, до точки Р-176 с координатами (N44° 36' 19.0" E34° 04' 49.9"). Далее на юг вдоль проселочной дороги до точки Р-177 с координатами (N44° 35' 55.5"

Е34° 04' 40.8"). Далее на юго-восток через гору Фтекнин-Баиры, пересекая балку Левха-Дере, до точки Р-178 с координатами (N44° 35' 25.8" E34° 06' 10.1"). Далее на северо-восток вдоль проселочной дороги до точки Р-179 с координатами (N44° 35' 39.6" E34° 06' 31.5"). Далее на юго-восток до точки Р-180 с координатами (N44° 35' 28.2" E34° 06' 48.5"). Далее на юго-восток до точки Р-181 с координатами (N44° 34' 04.7" E34° 09' 09.4"). Далее на юго-восток через балку Джин-Дере до точки Р-182 с координатами (N44° 33' 57.9" E34° 09' 42.8"). Далее на юго-восток до точки Р-183 с координатами (N44° 33' 42.3" E34° 09' 56.0").

Южная: от точки Р-183 с координатами (N44° 33' 42.3" E34° 09' 56.0") на юго-запад через перевал Джунын-Кош-Богаз по тропе до точки Р-184 с координатами (N44° 33' 14.6" E34° 09' 22.7"). Далее в северном направлении до проселочной дороги до точки Р-185 с координатами (N44° 33' 30.5" E34° 09' 30.6"). Далее на запад вдоль проселочной дороги до точки Р-186 с координатами (N44° 33' 31.2" E34° 08' 56.1"). Далее на юго-запад до перевала Лопата-Богаз до точки Р-187 с координатами (N44° 32' 58.6" E34° 07' 44.5"). Далее на юго-запад до точки Р-188 с координатами (N44° 32' 50.0" E34° 07' 42.1"). Далее на юго-запад вдоль хребта Ялгинская Яйла до точки Р-189 с координатами (N44° 32' 39.2" E34° 07' 10.2"). Далее на юг до точки Р-190 с координатами (N44° 32' 30.9" E34° 07' 12.4"). Далее на юг до точки Р-191 с координатами (N44° 32' 18.9" E34° 07' 04.3"). Далее на юго-восток до точки Р-192 с координатами (N44° 32' 16.0" E34° 07' 11.4"). Далее на юг до точки Р-193 с координатами (N44° 32' 00.3" E34° 07' 15.1"). Далее на запад до точки Р-194 с координатами (N44° 32' 01.9" E34° 07' 01.9"). Далее на юго-запад через перевал Темиар-Богаз до точки Р-195 с координатами (N44° 31' 04.7" E34° 06' 24.8"). Далее на северо-запад до точки Р-196 с координатами (N44° 31' 06.7" E34° 06' 21.5"). Далее в западном направлении до горы Кызыл-Кая до точки Р-197 с координатами (N44° 30' 55.9" E34° 05' 35.7"). Далее строго на запад через гору Кызыл-Кая до проселочной дороги до точки Р-198 с координатами (N44° 30' 55.5" E34° 05' 18.6"). Далее на юго-запад вдоль проселочной дороги до точки Р-199 с координатами (N44° 30' 20.3" E34° 04' 59.4"). Далее на юго-запад до точки Р-200 с координатами (N44° 30' 11.5" E34° 04' 40.6"). Далее на северо-запад через гору Рока до точки Р-201 с координатами (N44° 30' 24.8" E34° 04' 23.8"). Далее на юго-запад вдоль проселочной дороги до точки Р-202 с координатами (N44° 29' 44.3" E34° 02' 32.1"). Далее на юго-восток до автодороги до точки Р-203 с координатами (N44° 29' 39.7" E34° 02' 41.6"). Далее на северо-запад вдоль автодороги до точки Р-204 с координатами (N44° 29' 58.2" E34° 01' 25.9"). Далее на юго-запад вдоль автодороги Т0117 до точки Р-205 с координатами (N44° 29' 48.4" E34° 01' 06.8"). Далее на северо-запад вдоль автодороги до точки Р-206 с координатами (N44° 29' 59.4" E34° 00' 48.9"). Далее на юго-запад вдоль автодороги до точки Р-207 с координатами (N44° 29' 24.4" E33° 59' 24.8").

Западная: от точки Р-207 с координатами (N44° 29' 24.4" E33° 59' 24.8") на северо-запад вдоль автодороги до точки Р-208 с координатами (N44° 30' 13.5" E33° 59' 03.3"). Далее на северо-запад вдоль автодороги до точки Р-209 с координатами (N44° 32' 10.4" E33° 58' 16.6"). Далее на северо-запад вдоль автодороги до с. Соколиное до точки Р-210 с координатами (N44° 32' 52.4" E33° 57' 29.7"). Далее вокруг с. Соколиное до точки Р-211 с координатами (N44° 33' 10.3" E33° 57' 17.5"). Далее на северо-запад вдоль автодороги мимо турбазы, пересекая реку Кокозка до с. Аромат до точки Р-212 с координатами (N44° 34' 36.1" E33° 56' 21.2"). Далее вокруг с. Аромат до точки Р-213 с координатами (N44° 34' 56.2" E33° 56' 08.8"). Далее по автомобильной дороге на северо-запад до с. Голубинка до точки Р-214 с координатами (N44° 35' 19.8" E33° 55' 13.7"). Далее вокруг с. Голубинка до точки Р-215 с координатами (N44° 35' 56.2" E33° 54' 33.2"). Далее на северо-запад по автомобильной дороге до с. Нижняя Голубинка до точки Р-216 с координатами (N44° 36' 07.0" E33° 54' 12.6"). Далее вокруг с. Нижняя Голубинка до точки Р-217 с координатами (N44° 36' 20.5" E33° 53' 47.0"). Далее на северо-запад по автомобильной дороге до пгт. Куйбышево до точки Р-218 с координатами (N44° 37' 23.6"



38_ Бахчисарайский районный филиал РОО «КРООР». Участок № 2.

1.2 18_ ООО «Охотничий клуб «Кермен».

Расположен на территории Бахчисарайского муниципального района.

Общая площадь: 12 769,97 га.

Северная: от точки Р-001 с координатами (N44° 44' 59.2" E34° 03' 23.6") на восток вдоль р. Бодрак и согласно линии электронного трека до точки Р-002 с координатами (N44° 45' 06.3" E34° 04' 59.5").

Восточная: от точки Р-002 с координатами (N44° 45' 06.3" E34° 04' 59.5") на юго-восток по проселочной дороге и по границе Бахчисарайского муниципального района до точки Р-003 с координатами (N44° 43' 49.1" E34° 06' 53.9"). Далее на юго-запад по границе Крымского природного заповедника через р. Яныкер и балку Садки до точки Р-004 с координатами (N44° 42' 32.3" E34° 05' 48.3"). Далее на юг по границе Крымского природного заповедника через р. Марта до точки Р-005 с координатами (N44° 40' 52.6" E34° 05' 16.2"). Далее на юг по границе Крымского природного заповедника через балку Папаир-Дере до точки Р-006 с координатами (N44° 39' 30.3" E34° 04' 29.3"). Далее на юго-запад по границе Крымского природного заповедника до точки Р-007 с координатами (N44° 39' 14.9" E34° 04' 02.8"). Далее на юг и восток по границе Крымского природного заповедника через балку Отар-дере и балку Айлянма и ручей до точки Р-008 с координатами (N44° 39' 08.8" E34° 05' 48.3"). Далее на юг по границе Крымского природного заповедника через урочище Сала-Чаирлар и Мазинка-Барлах до точки Р-009 с координатами (N44° 38' 27.8" E34° 06' 04.4"). Далее на северо-восток по границе Крымского природного заповедника до точки Р-010 с координатами (N44° 39' 10.9" E34° 07' 55.7"). Далее на северо-восток по границе Крымского природного заповедника через р. Чуюн-илга до точки Р-011 с координатами (N44° 39' 21.2" E34° 09' 38.5"). Далее на восток до точки Р-012 с координатами (N44° 39' 15.9" E34° 10' 23.9"). Далее на юго-запад по границе Крымского природного заповедника через автомобильную дорогу, р. Кача до точки Р-013 с координатами (N44° 37' 07.6" E34° 09' 16.5"). Далее на юго-восток по границе Крымского природного заповедника и по проселочной дороге до точки Р-014 с координатами (N44° 36' 46.4" E34° 09' 29.5"). Далее на юг по границе Крымского природного заповедника через урочище Ах-Тереклил и по проселочной дороге до точки Р-015 с координатами (N44° 34' 43.2" E34° 10' 58.9") на горе Кемаль-Эгерек.

Южная: от точки Р-015 с координатами (N44° 34' 43.2" E34° 10' 58.9") на юго-запад согласно линии электронного трека до точки Р-016 с координатами (N44° 33' 57.9" E34° 09' 43.0"). Далее на северо-запад через р. Стиля до точки Р-017 с координатами (N44° 35' 29.5" E34° 06' 57.3"). Далее на северо-запад через балку Левха-дере согласно линии электронного трека до точки Р-018 с координатами (N44° 35' 55.4" E34° 04' 40.9"). Далее на север согласно линии электронного трека и по проселочной дороге до точки Р-019 с координатами (N44° 36' 19.0" E34° 04' 49.9"). Далее на северо-запад через урочище Утте-Чаир до точки Р-020 с координатами (N44° 36' 30.6" E34° 04' 32.5"). Далее на юг и запад через урочище Бахуплар, балку Магмал-Дере до точки Р-021 с координатами (N44° 36' 37.0" E34° 03' 06.0"). Далее на юг и запад по проселочной дороге мимо г. Стар-Баир до г. Хырлар до точки Р-022 с координатами (N44° 36' 03.9" E34° 01' 51.0"). Далее на северо-восток до точки Р-022-1 с координатами (N44° 36' 46.3" E34° 02' 08.7"). Далее на северо-запад через балку Эннанын-дере согласно линии электронного трека до точки Р-023 с координатами (N44° 38' 01.1" E34° 00' 23.7"). Далее на запад по проселочной дороге мимо г. Окурка до точки Р-024 с координатами (N44° 38' 10.2" E33° 58' 09.5").

Западная: от точки Р-024 с координатами (N44° 38' 10.2" E33° 58' 09.5") на северо-восток вдоль р. Козем-Озенчик до озера Охотничье до точки Р-025 с координатами (N44° 39' 19.9" E34° 00' 38.5"). Далее на восток согласно линии электронного трека до р. Кача и

1.3. Общедоступные охотничьи угодья Бахчисарайского муниципального района 10.

**Расположены на территории Бахчисарайского муниципального района.
Общая площадь – 17 589,29 га.**

Северная: от точки Р-001 с координатами (N44° 47' 09.9" E33° 55' 17.4") на северо-восток по автомобильной дороге до точки Р-002 с координатами (N44° 48' 09.8" E33° 57' 06.6"). Далее на северо-восток вдоль автомобильной дороги до точки Р-003 с координатами (N44° 48' 33.5" E33° 58' 23.6"). Далее на юго-восток по автомобильной дороге вдоль с. Скалистое до точки Р-004 с координатами (N44° 47' 57.1" E33° 58' 52.4"). Далее на восток вдоль с. Скалистое до точки Р-005 с координатами (N44° 48' 00.5" E33° 59' 03.5"). Далее на север по автомобильной дороге вдоль с. Скалистое до точки Р-006 с координатами (N44° 48' 49.3" E33° 58' 29.2"). Далее на северо-восток вдоль с. Скалистое до точки Р-007 с координатами (N44° 48' 57.1" E33° 58' 50.7"). Далее на юго-восток по проселочной дороге до точки Р-008 с координатами (N44° 48' 45.3" E33° 59' 07.4"). Далее на северо-восток вдоль линии леса до точки Р-009 с координатами (N44° 49' 28.7" E33° 59' 55.8"). Далее на юго-восток до точки Р-010 с координатами (N44° 48' 52.1" E34° 00' 18.7"). Далее на запад, потом на юг вдоль границы Симферопольского и Бахчисарайского муниципального района до точки Р-011 с координатами (N44° 48' 47.0" E34° 00' 16.8"). Далее на восток вдоль границы Симферопольского и Бахчисарайского муниципального района до точки Р-012 с координатами (N44° 48' 43.0" E34° 00' 41.4"). Далее на юго-восток вдоль границы Симферопольского и Бахчисарайского муниципального района до точки Р-013 с координатами (N44° 47' 03.4" E34° 03' 11.2").

Восточная: от точки Р-013 с координатами (N44° 47' 03.4" E34° 03' 11.2") на юг по лесной дороге по границе Бахчисарайского муниципального района до точки Р-014 с координатами (N44° 45' 06.3" E34° 04' 58.9"). Далее на запад вдоль русла р. Бодрак до точки Р-015 с координатами (N44° 44' 59.2" E34° 03' 23.5"). Далее на юг по лесным дорогам через Копейкин Яр до р. Марта до точки Р-016 с координатами (N44° 42' 56.3" E34° 03' 49.6"). Далее на юго-запад по лесным дорогам и вдоль русла р. Марта до точки Р-017 с координатами (N44° 42' 09.9" E34° 02' 58.1"). Далее на запад вдоль русла реки Марта до точки Р-018 с координатами (N44° 41' 44.1" E34° 01' 17.8"). Далее на юго-запад согласно линии электронного трека до точки Р-019 с координатами (N44° 40' 46.7" E34° 00' 24.1").

Южная: от точки Р-019 с координатами (N44° 40' 46.7" E34° 00' 24.1") на северо-запад через автомобильную дорогу, через р. Кача до точки Р-020 с координатами (N44° 41' 41.2" E33° 59' 08.7"). Далее на северо-запад мимо с. Верхоречье до точки Р-021 с координатами (N44° 42' 00.2" E33° 57' 21.8"). Далее на запад до точки Р-022 с координатами (N44° 42' 02.9" E33° 56' 18.3"). Далее на запад до точки Р-023 с координатами (N44° 41' 55.9" E33° 55' 39.9"). Далее на запад вдоль северной границы с. Машино до точки Р-024 с координатами (N44° 41' 56.4" E33° 54' 55.9"). Далее на юг по автомобильной дороге до точки Р-025 с координатами (N44° 41' 48.4" E33° 55' 00.0"). Далее на запад вдоль русла реки Кача до точки Р-026 с координатами (N44° 41' 39.4" E33° 54' 03.7"). Далее на юг до точки Р-027 с координатами (N44° 41' 30.2" E33° 54' 06.5"). Далее на запад вдоль с. Баштановка до точки Р-028 с координатами (N44° 41' 22.9" E33° 53' 18.1"). Далее на восток и юг вдоль с. Баштановка до точки Р-029 с координатами (N44° 41' 12.6" E33° 53' 36.8"). Далее на северо-восток вдоль с. Баштановка до точки Р-030 с координатами (N44° 41' 18.8" E33° 54' 05.9"). Далее на юг по лесной дороге до точки Р-031 с координатами (N44° 40' 40.5" E33° 54' 17.7"). Далее на юго-запад по лесным дорогам и согласно линии электронного трека до точки Р-032 с координатами (N44° 39' 38.4" E33°

1.4. Общедоступные охотничьи угодья Бахчисарайского муниципального района 73.

**Расположены на территории Бахчисарайского муниципального района.
Общая площадь – 3 188,09 га.**

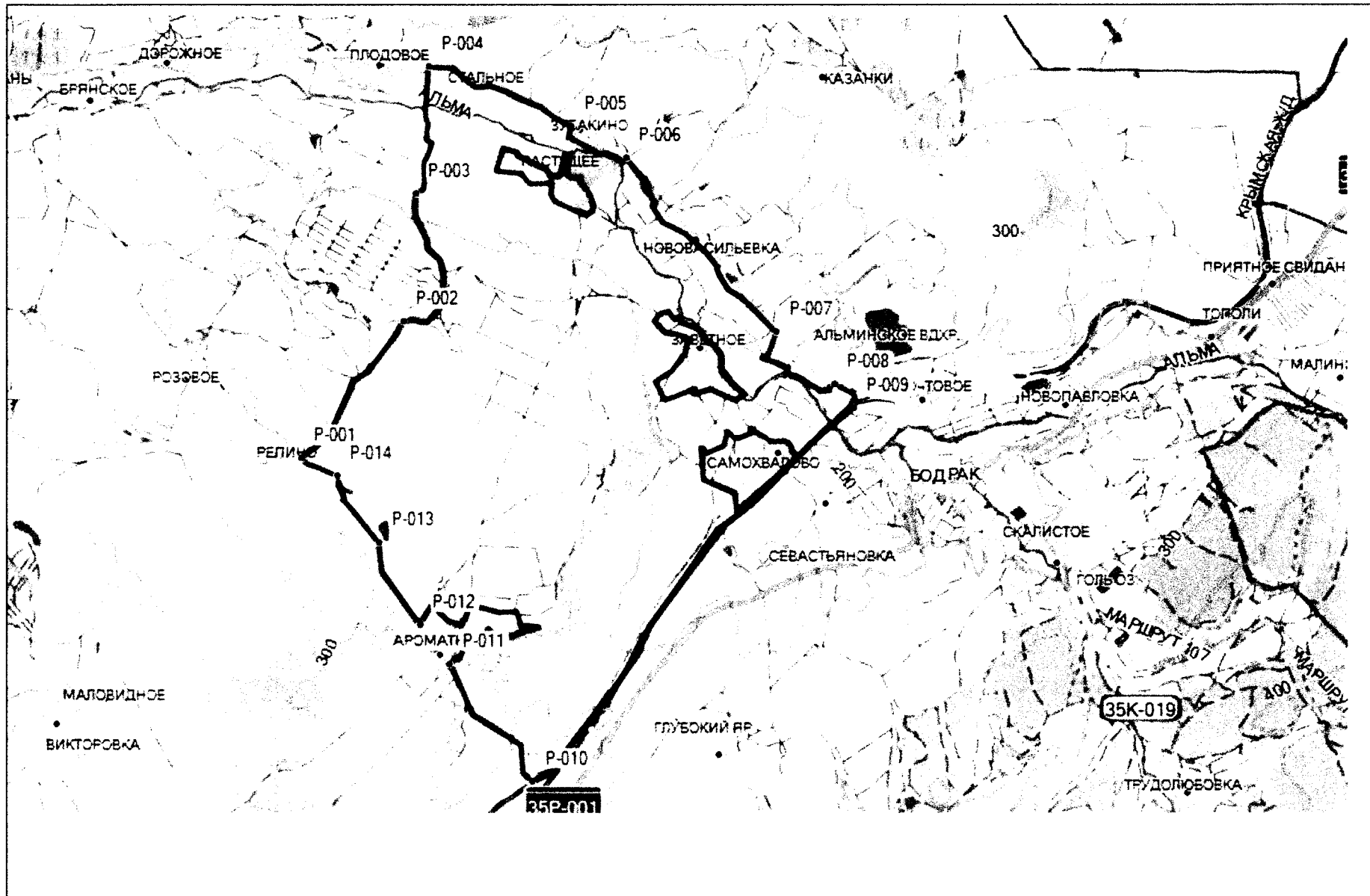
Северная: от точки Р-001 с координатами (N44° 49' 30.1" E33° 50' 35.6") на северо-восток вдоль автомобильной дороги через точку Р-002 с координатами (N44° 50' 29.6" E33° 51' 36.7") до точки Р-003 с координатами (N44° 51' 24.7" E33° 51' 43.1"). Далее на север по проселочной дороге вдоль с. Плодовое до точки Р-004 с координатами (N44° 52' 19.8" E33° 51' 49.6").

Восточная: от точки Р-004 с координатами (N44° 52' 19.8" E33° 51' 49.6") на юго-восток вдоль автомобильной дороги мимо с. Стальное до с. Зубакино до точки Р-005 с координатами (N44° 51' 55.1" E33° 53' 17.2"). Далее на юго-восток вдоль границы с. Зубакино до точки Р-006 с координатами (N44° 51' 41.8" E33° 53' 51.2"). Далее на юго-восток вдоль автомобильной дороги мимо с. Нововасильевка до с. Почтовое до точки Р-007 с координатами (N44° 50' 27.9" E33° 55' 24.4"). Далее на вдоль западной границы с. Почтовое до точки Р-008 с координатами (N44° 50' 05.8" E33° 56' 00.4"). Далее на юго-восток через железную дорогу до точки Р-009 с координатами (N44° 49' 55.7" E33° 56' 12.3").

Южная: от точки Р-009 с координатами (N44° 49' 55.7" E33° 56' 12.3") на юго-запад вдоль железной дороги до точки Р-010 с координатами (N44° 47' 12.9" E33° 53' 00.2").

Западная: от точки Р-010 с координатами (N44° 47' 12.9" E33° 53' 00.2") на северо-запад вдоль автомобильной дороги до с. Ароматное до точки Р-011 с координатами (N44° 48' 02.5" E33° 52' 08.5"). Далее вокруг восточной границы с. Ароматное до точки Р-012 с координатами (N44° 48' 19.3" E33° 51' 50.3"). Далее на северо-запад вдоль автомобильной дороги до точки Р-013 с координатами (N44° 48' 54.3" E33° 51' 24.2"). Далее на северо-запад вдоль автомобильной дороги через озеро и урочище Джевизлык до точки Р-014 с координатами (N44° 49' 22.8" E33° 50' 58.1"). Далее на северо-запад до точки Р-001 с координатами (N44° 49' 30.1" E33° 50' 35.6").

Из площади охотничьих угодий исключена площадь населенных пунктов, находящихся на их территории.



Общедоступные охотничьи угодья Бахчисарайского муниципального района 73.

1.5 Общедоступные охотничьи угодья Бахчисарайского муниципального района 72.

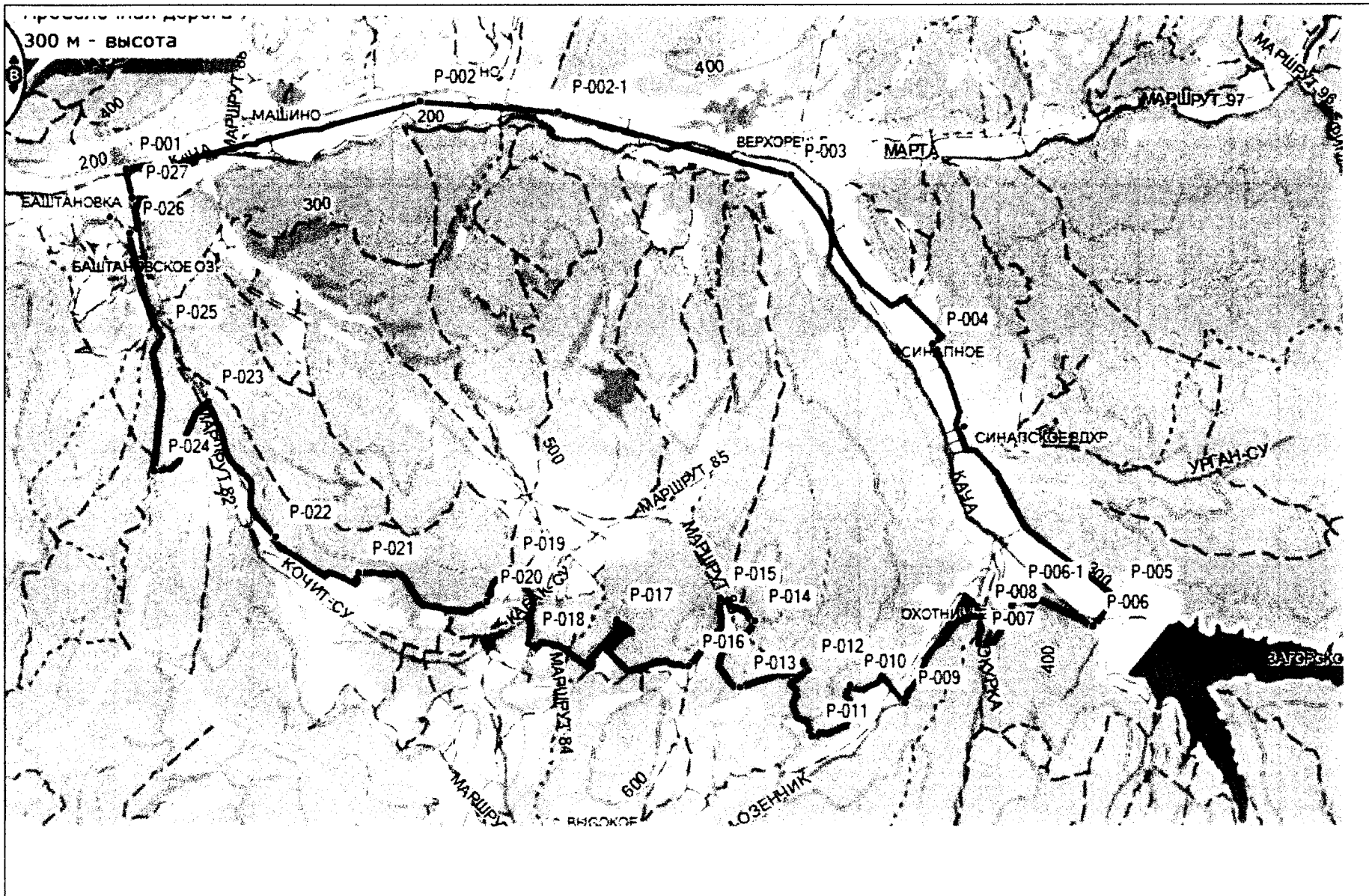
**Расположены на территории Бахчисарайского муниципального района.
Общая площадь – 3 782,09 га.**

Северо-восточная: от точки Р-001 с координатами (N44° 41' 39.4" E33° 54' 03.6") на северо-восток вдоль русла реки Кача мимо с. Машино через сады до точки Р-002 с координатами (N44° 42' 03.0" E33° 56' 18.3"). Далее на восток через сады, р. Кача через точку Р-002-1 с координатами (N44° 42' 00.3" E33° 57' 21.5") до точки Р-003 с координатами (N44° 41' 41.1" E33° 59' 08.6"). Далее на юго-восток пересекая р. Кача и вдоль автомобильной дороги до точки Р-004 с координатами (N44° 40' 47.3" E34° 00' 14.3"). Далее на юго-восток вдоль автомобильной дороги мимо с. Синапное до точки Р-005 с координатами (N44° 39' 26.8" E34° 01' 40.5").

Южная: от точки Р-005 с координатами (N44° 39' 26.8" E34° 01' 40.5") на юго-запад через р. Кача до точки Р-006 с координатами (N44° 39' 17.2" E34° 01' 29.9"). Далее на северо-запад согласно линии электронного трека до точки Р-006-1 с координатами (N44° 39' 26.4" E34° 00' 54.1"). Далее на юго-запад через балку Айкайская и р. Окурка до точки Р-007 с координатами (N44° 39' 10.9" E34° 00' 37.7"). Далее на север вдоль проселочной дороги до точки Р-008 с координатами (N44° 39' 19.7" E34° 00' 38.5"). Далее на юго-запад вдоль озера Охотничье и вдоль балки Ханбарлах до точки Р-009 с координатами (N44° 38' 51.6" E34° 00' 04.6"). Далее на северо-запад согласно линии электронного трека до точки Р-010 с координатами (N44° 38' 57.0" E33° 59' 39.3"). Далее на юго-запад согласно линии электронного трека до точки Р-011 с координатами (N44° 38' 40.4" E33° 59' 22.3"). Далее на север согласно линии электронного трека до точки Р-012 с координатами (N44° 39' 01.6" E33° 59' 20.2"). Далее на запад согласно линии электронного трека до точки Р-013 с координатами (N44° 38' 55.7" E33° 58' 49.0"). Далее на север согласно линии электронного трека до точки Р-014 с координатами (N44° 39' 17.1" E33° 58' 55.4"). Далее на северо-запад до проселочной дороги до точки Р-015 с координатами (N44° 39' 24.3" E33° 58' 39.3"). Далее на юго-запад по проселочной дороге до точки Р-016 с координатами (N44° 39' 02.3" E33° 58' 25.3"). Далее на северо-запад согласно линии электронного трека и через урочище Янгыз-Ювез до точки Р-017 с координатами (N44° 39' 16.7" E33° 57' 52.3"). Далее на юг и запад согласно линии электронного трека до точки Р-018 с координатами (N44° 39' 08.8" E33° 57' 11.9"). Далее на северо-запад через речку Кабак-Су до точки Р-019 с координатами (N44° 39' 32.6" E33° 57' 03.0"). Далее на юго-запад до проселочной дороги до точки Р-020 с координатами (N44° 39' 22.0" E33° 56' 52.7"). Далее на запад по проселочной дороге и согласно линии электронного трека до точки Р-021 с координатами (N44° 39' 30.6" E33° 55' 53.8"). Далее на северо-запад согласно линии электронного трека до точки Р-022 с координатами (N44° 39' 41.7" E33° 55' 15.5"). Далее на северо-запад до р. Кочит-Су до точки Р-023 с координатами (N44° 40' 24.8" E33° 54' 43.3"). Далее на юго-запад до точки Р-024 с координатами (N44° 40' 02.2" E33° 54' 19.1").

Западная: от точки Р-024 с координатами (N44° 40' 02.2" E33° 54' 19.1") на север по проселочной дороге до точки Р-025 с координатами (N44° 40' 45.7" E33° 54' 21.8"). Далее на север по проселочной дороге мимо озера Баштановское до с. Баштановка до точки Р-026 с координатами (N44° 41' 18.8" E33° 54' 05.9"). Далее на север вдоль восточной границы с. Баштановка до точки Р-027 с координатами (N44° 41' 30.2" E33° 54' 06.5"). Далее на север по проселочной дороге до автомобильной дороги до точки Р-001 с координатами (N44° 41' 39.4" E33° 54' 03.6").

Из площади охотничьих угодий исключена площадь населенных пунктов, находящихся на их территории.



Общедоступные охотничьи угодья Бахчисарайского муниципального района 72.

2. Описание границ охотничьих угодий Белогорского муниципального района Республики Крым.

2.1. 20_ООО «Клуб охотников «Красногорье».

Расположен на территории Белогорского муниципального района .

Общая площадь – 7346,22 га

Участок охотничьих угодий № 1. Площадь – 7228,82 га.

Северная: от точки Р-000 с координатами (N45° 00' 37.5" E34° 19' 21.3") на юго-восток по границе квартала № 6 Красногорского лесничества до точки Р-001 с координатами (N44° 59' 50.0" E34° 20' 14.8"). Далее на юг по границе квартала № 8 Красногорского лесничества до точки Р-002 с координатами (N44° 59' 37.0" E34° 20' 12.4"). Далее согласно линии электронного трека и по границе квартала № 9 Красногорского лесничества до точки Р-003 с координатами (N44° 59' 35.3" E34° 20' 14.3"). Далее на юг по границе квартала № 8 Красногорского лесничества до точки Р-004 с координатами (N44° 58' 27.8" E34° 19' 41.7"). Далее на северо-восток по границе квартала № 9 Красногорского лесничества до точки Р-005 с координатами (N44° 59' 43.3" E34° 20' 18.8"). Далее на юг по границе квартала № 9 Красногорского лесничества через точку Р-006 с координатами (N44° 58' 57.7" E34° 20' 07.9"), точку Р-007 с координатами (N44° 59' 04.3" E34° 20' 17.7") до точки Р-008 с координатами (N44° 58' 10.0" E34° 20' 38.1"). Далее на юг по границе квартала № 20 Красногорского лесничества до точки Р-009 с координатами (N44° 57' 59.3" E34° 20' 47.7"). Далее на север по границе квартала № 21 Красногорского лесничества до точки Р-010 с координатами (N44° 58' 24.7" E34° 20' 39.5"). Далее на север по границе квартала № 17 Красногорского лесничества до точки Р-011 с координатами (N44° 58' 42.9" E34° 20' 31.9"). Далее на север по границе квартала № 11 Красногорского лесничества до точки Р-012 с координатами (N44° 59' 12.0" E34° 20' 35.4"). Далее на север по северной границе квартала № 10 Красногорского лесничества до точки Р-013 с координатами (N44° 59' 19.2" E34° 21' 15.2"). Далее на юг по границе квартала № 11 Красногорского лесничества до точки Р-014 с координатами (N44° 59' 08.8" E34° 21' 32.5"). Далее на северо-восток по границе квартала № 13 Красногорского лесничества до точки Р-015 с координатами (N44° 59' 23.0" E34° 21' 59.9"). Далее на северо-восток по северной границе квартала № 12 Красногорского лесничества до точки Р-016 с координатами (N44° 59' 36.0" E34° 23' 13.0"). Далее на восток по границе квартала № 14 Красногорского лесничества до точки Р-017 с координатами (N44° 59' 31.7" E34° 23' 33.9"). Далее на восток по границе квартала № 16 Красногорского лесничества до точки Р-018 с координатами (N44° 59' 31.3" E34° 24' 08.1").

Восточная: от точки Р-018 с координатами (N44° 59' 31.3" E34° 24' 08.1") на юг и запад по границе квартала № 16 Красногорского лесничества через точку Р-019 с координатами (N44° 58' 48.6" E34° 24' 07.3") до точки Р-020 с координатами (N44° 58' 40.4" E34° 23' 33.4"). Далее на запад по границе квартала № 15 Красногорского лесничества через точку Р-021 с координатами (N44° 58' 36.6" E34° 23' 23.3") точку Р-022 с координатами (N44° 58' 40.9" E34° 22' 50.7") до точки Р-023 с координатами (N44° 58' 48.4" E34° 22' 50.8"). Далее на запад по границе квартала № 14 Красногорского лесничества до точки Р-024 с координатами (N44° 58' 47.3" E34° 22' 30.4"). Далее на запад по границе квартала № 13 Красногорского лесничества до точки Р-025 с координатами (N44° 58' 50.2" E34° 21' 54.7"). Далее на запад по границе квартала № 11 Красногорского лесничества до точки Р-026 с координатами (N44° 58' 41.2" E34° 21' 25.7"). Далее на юго-восток по границе квартала № 18 Красногорского лесничества до точки Р-027 с координатами (N44° 58' 21.3" E34° 21' 46.9"). Далее на юго-восток по границе квартала № 21 Красногорского лесничества до точки Р-028 с координатами (N44° 58' 02.9" E34° 21' 52.9"). Далее на восток по границе кварталов № 25, № 26, № 27 Красногорского лесничества через точку Р-029 с координатами (N44° 57' 58.2" E34° 22' 46.8") до точки Р-

030 с координатами (N44° 58' 07.8" E34° 23' 19.4"). Далее на юг по границе квартала № 27 Красногорского лесничества через точку Р-031 с координатами (N44° 57' 48.6" E34° 23' 16.4") точку Р-032 с координатами (N44° 57' 16.7" E34° 23' 10.6") до точки Р-033 с координатами (N44° 57' 17.3" E34° 22' 48.7"). Далее на юг по восточной границе квартала № 39, № 45, № 51 Красногорского лесничества через точку Р-034 с координатами (N44° 56' 38.0" E34° 23' 01.1"), точку Р-035 с координатами (N44° 55' 59.7" E34° 22' 58.7") до точки Р-036 с координатами (N44° 55' 26.4" E34° 22' 57.9"). Далее на юго-восток по границе квартала № 51, № 57, № 62, № 64, № 65, № 67 Красногорского лесничества через точки Р-037 с координатами (N44° 55' 01.9" E34° 23' 24.9"), точку Р-038 с координатами (N44° 54' 16.8" E34° 24' 16.9") до точки Р-039 с координатами (N44° 53' 43.2" E34° 24' 53.3"). Далее на юг по границе квартала № 67, № 68, № 69 Красногорского лесничества через точки Р-040 с координатами (N44° 53' 12.7" E34° 25' 04.7"), точку Р-041 с координатами (N44° 52' 34.8" E34° 25' 17.3") до точки Р-042 с координатами (N44° 51' 57.5" E34° 25' 30.3").

Южная: от точки Р-042 с координатами (N44° 51' 57.5" E34° 25' 30.3") на северо-запад по границе квартала № 69 Красногорского лесничества через точку Р-043 с координатами (N44° 51' 51.7" E34° 25' 05.1") до точки Р-044 с координатами (N44° 52' 17.5" E34° 24' 04.7"). Далее на север по границе квартала № 68 Красногорского лесничества до точки Р-045 с координатами (N44° 52' 34.2" E34° 23' 49.6"). Далее на северо-запад по границе квартала № 66 Красногорского лесничества до точки Р-046 с координатами (N44° 53' 10.0" E34° 23' 08.2"). Далее на северо-запад по границе квартала № 63 Красногорского лесничества до точки Р-047 с координатами (N44° 53' 30.6" E34° 22' 06.0"). Далее на юго-запад по границе квартала № 61 Красногорского лесничества до точки Р-048 с координатами (N44° 53' 21.0" E34° 21' 43.4"). Далее на северо-запад по границе квартала № 60 Красногорского лесничества до точки Р-049 с координатами (N44° 54' 20.0" E34° 20' 36.1"). Далее по границе кварталов №54 и № 53 Красногорского лесничества до точки Р-050 с координатами (N44° 54' 15.3" E34° 20' 27.1"). Далее на юг по юго-восточной границе квартала № 59 Красногорского лесничества до точки Р-051 с координатами (N44° 53' 37.5" E34° 20' 36.6").

Западная: от точки Р-051 с координатами (N44° 53' 37.5" E34° 20' 36.6") по юго-западной границе квартала № 58 Красногорского лесничества до точки Р-052 с координатами (N44° 53' 45.5" E34° 19' 27.6"). Далее на северо-запад по границе квартала № 52 Красногорского лесничества до точки Р-053 с координатами (N44° 54' 32.3" E34° 18' 46.3"). Далее на север по границе квартала № 46 Красногорского лесничества до точки Р-054 с координатами (N44° 55' 26.0" E34° 18' 28.7"). Далее на северо-запад по границе квартала № 40 Красногорского лесничества до точки Р-055 с координатами (N44° 55' 50.6" E34° 18' 01.3"). Далее на северо-запад по границе квартала № 33 Красногорского лесничества через точку Р-056 с координатами (N44° 56' 09.0" E34° 17' 26.0"), точку Р-057 с координатами (N44° 56' 23.9" E34° 17' 26.3") до точки Р-058 с координатами (N44° 56' 47.9" E34° 17' 53.6"). Далее по границе квартала № 28 Красногорского лесничества через точку Р-059 с координатами (N44° 58' 20.7" E34° 16' 44.2") до точки Р-060 с координатами (N44° 56' 57.0" E34° 18' 19.8"). Далее на север и восток по границе квартала № 30 Красногорского лесничества до точки Р-061 с координатами (N44° 57' 31.8" E34° 18' 56.3"). Далее на северо-восток по границе квартала № 31 Красногорского лесничества до точки Р-062 с координатами (N44° 57' 58.9" E34° 19' 40.1"). Далее на запад и север по границе квартала № 19 Красногорского лесничества до точки Р-063 с координатами (N44° 58' 14.2" E34° 19' 20.6"). Далее на север по границе квартала № 8 Красногорского лесничества до точки Р-064 с координатами (N44° 59' 02.5" E34° 19' 39.3"). Далее по западной границе квартала № 7 Красногорского лесничества до точки Р-065 с координатами (N44° 59' 41.8" E34° 19' 38.1"). Далее на север по границе квартала № 6 Красногорского лесничества до точки Р-000 с координатами (N45° 00' 37.5" E34° 19' 21.3").

Участок охотничьих угодий № 2. Площадь – 117,39га.

Северо-восточная: от точки Р-066 с координатами (N44° 57' 47.6" E34° 17' 24.9") на юг по восточной границе квартала № 29 Красногорского лесничества до точки Р-067 с координатами (N44° 57' 19.9" E34° 17' 40.0").

Западная: от точки Р-067 с координатами (N44° 57' 19.9" E34° 17' 40.0") на север по западной границе квартала № 29 Красногорского лесничества до точки Р-066 с координатами (N44° 57' 47.6" E34° 17' 24.9").

Внутренние границы.

Участок № 1:

Северо-западная: от точки Р-068 с координатами (N44° 58' 24.0" E34° 19' 50.5") на северо-восток по границе квартала № 9 Красногорского лесничества до точки Р-069 с координатами (N44° 58' 56.4" E34° 20' 11.3").

Восточная: от точки Р-069 с координатами (N44° 58' 56.4" E34° 20' 11.3") на юго-восток по границе квартала № 9 Красногорского лесничества до точки Р-070 с координатами (N44° 58' 08.7" E34° 20' 28.5").

Южная: от точки Р-070 с координатами (N44° 58' 08.7" E34° 20' 28.5") на запад по границе квартала № 20, № 19, № 8 Красногорского лесничества через точку Р-071 с координатами (N44° 58' 18.4" E34° 20' 13.9"), точку Р-072 с координатами (N44° 58' 20.1" E34° 19' 54.9") до точки Р-068 с координатами (N44° 58' 24.0" E34° 19' 50.5").

Участок № 2.

Восточная: от точки Р-073 с координатами (N44° 57' 54.3" E34° 21' 59.4") на юг по границе квартала № 26 Красногорского лесничества до точки Р-074 с координатами (N44° 57' 32.7" E34° 22' 03.7").

Южная: от точки Р-074 с координатами (N44° 57' 32.7" E34° 22' 03.7") на запад по границе квартала № 25 Красногорского лесничества до точки Р-075 с координатами (N44° 57' 31.2" E34° 21' 39.6").

Западная: от точки Р-075 с координатами (N44° 57' 31.2" E34° 21' 39.6") на север по границе квартала № 25 Красногорского лесничества до точки Р-076 с координатами (N44° 57' 47.1" E34° 21' 37.2").

Северная: от точки Р-076 с координатами (N44° 57' 47.1" E34° 21' 37.2") на восток по границе квартала № 25 Красногорского лесничества до точки Р-073 с координатами (N44° 57' 54.3" E34° 21' 59.4").

Участок № 3.

Северная: от точки Р-080 с координатами (N44° 54' 03.7" E34° 20' 05.3") на восток по границе квартала № 59 Красногорского лесничества до точки Р-077 с координатами (N44° 53' 57.5" E34° 20' 34.5").

Восточная: от точки Р-077 с координатами (N44° 53' 57.5" E34° 20' 34.5") на юг по границе квартала № 59 Красногорского лесничества до точки Р-078 с координатами (N44° 53' 46.1" E34° 20' 27.2").

Южная: от точки Р-078 с координатами (N44° 53' 46.1" E34° 20' 27.2") на северо-запад по границе квартала № 58 Красногорского лесничества до точки Р-079 с координатами (N44° 53' 57.7" E34° 19' 53.5").

Западная: от точки Р-079 с координатами (N44° 53' 57.7" E34° 19' 53.5") на северо-восток по границе квартала № 52 Красногорского лесничества до точки Р-080 с координатами (N44° 54' 03.7" E34° 20' 05.3").

Из площади охотничьих угодий исключена площадь населенных пунктов, находящихся на их территории.

3. Описание границ охотничьих угодий Джанкойского муниципального района Республики Крым.

3.1. Общедоступные охотничьи угодья Джанкойский район 57

**Расположены на территории Джанкойского муниципального района.
Общая площадь – 92884.6 га.**

Северная: от точки Р-001 с координатами (N46° 06' 37.4" E34° 03' 31.8") на северо-восток вдоль Государственной границы РФ до точки Р-002 с координатами (N46° 07' 08.9" E34° 04' 47.0"). Далее на юго-восток вдоль Государственной границы РФ до точки Р-003 с координатами (N46° 06' 03.6" E34° 08' 08.6"). Далее на юго-восток вдоль Государственной границы РФ до точки Р-004 с координатами (N46° 03' 56.5" E34° 09' 56.1"). Далее на юго-восток вдоль Государственной границы РФ до точки Р-005 с координатами (N46° 03' 08.9" E34° 14' 34.0"). Далее на северо-восток вдоль Государственной границы РФ до точки Р-006 с координатами (N46° 04' 14.2" E34° 19' 55.5"). Далее на юго-восток вдоль Государственной границы РФ до точки Р-007 с координатами (N45° 58' 18.1" E34° 25' 49.5"). Далее на юго-восток вдоль Государственной границы РФ до точки Р-008 с координатами (N45° 56' 03.0" E34° 29' 53.8"). Далее на северо-восток вдоль Государственной границы РФ до точки Р-009 с координатами (N45° 59' 40.4" E34° 33' 53.3"). Далее на юго-восток до точки Р-010 с координатами (N45° 57' 56.5" E34° 40' 32.4"). Далее на юго-восток до точки Р-011 с координатами (N45° 55' 49.9" E34° 43' 27.7").

Восточная: от точки Р-011 с координатами (N45° 54' 51.3" E34° 41' 55.2") на юго-запад по Сивашскому заливу до точки Р-012 с координатами (N45° 47' 56.1" E34° 31' 28.2"). Далее на юго-запад через камыши до точки Р-013 с координатами (N45° 47' 04.3" E34° 27' 21.5"). Далее на юго-запад через камыши и по автомобильной дороге согласно линии электронного трека до точки Р-014 с координатами (N45° 44' 36.9" E34° 25' 27.2").

Южная: от точки Р-014 с координатами (N45° 44' 36.9" E34° 25' 27.2") на северо-запад по автомобильной дороге вдоль Северо-крымского канала до точки Р-015 с координатами (N45° 45' 21.3" E34° 23' 51.1"). Далее на северо-запад по автомобильной дороге вдоль Северо-крымского канала мимо с. Комсомольское и с. Маслово до точки Р-016 с координатами (N45° 50' 34.8" E34° 20' 30.7"). Далее на северо-запад по автомобильной дороге вдоль Северо-крымского канала до точки Р-017 с координатами (N45° 53' 05.1" E34° 14' 09.9"). Далее на запад по автомобильной дороге вдоль Северо-крымского канала и по границе Джанкойского и Красноперекопского муниципальных районов через с. Выпасное до точки Р-018 с координатами (N45° 52' 42.7" E34° 07' 55.7").

Западная: от точки Р-018 с координатами (N45° 52' 42.7" E34° 07' 55.7") на север по границе Джанкойского и Красноперекопского муниципальных районов до точки Р-019 с координатами (N45° 54' 45.7" E34° 07' 54.2"). Далее на юго-запад по проселочной дороге и по границе Джанкойского и Красноперекопского муниципальных районов до точки Р-020 с координатами (N45° 54' 30.0" E34° 05' 46.6"). Далее на север по границе Джанкойского и Красноперекопского муниципальных районов и согласно линии электронного трека до точки Р-020-1 с координатами (N45° 55' 28.9" E34° 05' 52.2"). Далее на запад и север по границе Джанкойского и Красноперекопского муниципальных районов и согласно линии электронного трека до точки Р-021 с координатами (N45° 55' 59.0" E34° 05' 41.4"). Далее на восток согласно линии электронного трека и вдоль берега оз. Айгульское до точки Р-022 с координатами (N45° 55' 58.6" E34° 06' 19.5"). Далее на юг до точки Р-023 с координатами (N45° 55' 51.2" E34° 06' 15.2"). Далее на северо-запад до точки Р-024 с координатами (N45° 55' 53.7" E34° 06' 03.6"). Далее на юг до точки Р-025 с координатами (N45° 55' 49.2" E34° 06' 02.9"). Далее на восток до точки Р-026 с координатами (N45° 55' 49.5" E34° 06' 21.0"). Далее на север до точки Р-026-1 с

координатами (N45° 55' 59.8" E34° 06' 23.0"). Далее вокруг восточной границы с. Томашевка до точки Р-027 с координатами (N45° 56' 39.7" E34° 06' 46.7"). Далее на запад согласно линии электронного трека и по проселочной дороге до точки Р-028 с координатами (N45° 56' 54.4" E34° 04' 59.6"). Далее на северо-запад согласно линии электронного трека и вдоль береговой линии до точки Р-029 с координатами (N45° 57' 43.1" E34° 04' 00.5"). Далее на север вдоль береговой линии и по границе Джанкойского и Краснопереконского муниципальных районов до точки Р-030 с координатами (N45° 58' 46.0" E34° 03' 34.9"). Далее на северо-восток согласно линии электронного трека и по проселочной дороге до точки Р-031 с координатами (N45° 59' 43.0" E34° 05' 14.0"). Далее на север вдоль береговой линии до точки Р-032 с координатами (N46° 01' 02.2" E34° 05' 09.8"). Далее вдоль береговой линии до точки Р-033 с координатами (N46° 01' 24.5" E34° 04' 55.6"). Далее на северо-запад вдоль береговой линии до точки Р-034 с координатами (N46° 01' 49.8" E34° 04' 06.0"). Далее на северо-восток по границе Джанкойского и Краснопереконского муниципальных районов и по проселочной дороге до точки Р-035 с координатами (N46° 03' 05.2" E34° 04' 40.4"). Далее на северо-запад до точки Р-036 с координатами (N46° 03' 25.8" E34° 02' 31.3"). Далее на северо-восток по границе Джанкойского и Краснопереконского муниципальных районов и по проселочной дороге до точки Р-037 с координатами (N46° 04' 53.0" E34° 03' 53.0"). Далее на северо-запад по границе Джанкойского и Краснопереконского муниципальных районов до точки Р-001.

Из площади охотничьих угодий исключена площадь населенных пунктов, находящихся на их территории.

4. Описание границ охотничьих угодий Кировского муниципального района Республики Крым.

4.1 03_ГАУ РК «Старокрымское лесохозяйство».

Расположено на территории Кировского, Белогорского муниципальных районов и городского округа Судак.

Общая площадь – 18 202,43 га.

Участок охотничьего угодья № 1. Площадь – 4868,21 га.

Северная: от точки Р-001 с координатами (N45° 02' 58.1" E34° 50' 03.3") в восточном направлении вдоль линии леса по проселочной дороге до точки Р-002 с координатами (N45° 03' 07.3" E34° 51' 18.4"), в восточном направлении вдоль линии леса по проселочной дороге до точки Р-003 с координатами (N45° 03' 25.8" E34° 53' 48.5"), в юго-восточном направлении вдоль линии леса по проселочной дороге до точки Р-004 с координатами (N45° 02' 25.3" E34° 54' 27.7"), в восточном направлении вдоль линии леса по проселочной дороге до точки Р-005 с координатами (N45° 02' 16.7" E34° 55' 11.1").

Восточная: от точки Р-005 с координатами (N45° 02' 16.7" E34° 55' 11.1") в южном направлении вдоль линии леса до точки Р-006 с координатами (N45° 01' 54.3" E34° 54' 53.8"), в западном направлении вдоль линии леса по проселочной дороге до точки Р-007 с координатами (N45° 01' 36.6" E34° 53' 22.3"), в южном направлении вдоль линии леса до точки Р-008 с координатами (N45° 01' 19.0" E34° 53' 21.3"), в юго-западном направлении вдоль линии леса по проселочной дороге до с.Тополевка до точки Р-009 с координатами (N45° 00' 38.2" E34° 52' 18.7"). Далее в западном направлении согласно линии электронного трека до точки Р-010 с координатами (N45° 00' 40.9" E34° 51' 42.6"), в юго-восточном направлении до автомобильной дороги Р-23 до точки Р-011 с координатами (N45° 00' 27.3" E34° 51' 58.1"), в восточном направлении по автомобильной дороге мимо с. Тополевка до точки Р-012 с координатами (N45° 00' 23.8" E34° 52' 49.7"). В южном направлении по границе сада через реку Индол до административной границы Белогорского муниципального района до точки Р-013 с координатами (N44° 59' 48.6" E34° 52' 52.8"), в северном направлении по административной границе Белогорского муниципального района через урочище Топлу до точки Р-014 с координатами (N45° 00' 12.9" E34° 52' 58.0"), в восточном направлении по административной границе Белогорского муниципального района до точки Р-015 с координатами (N45° 00' 06.6" E34° 53' 51.0"). Далее по административной границе Белогорского муниципального района мимо с.Опытное до точки Р-016 с координатами (N45° 00' 05.4" E34° 55' 01.7"), в восточном направлении по административной границе Белогорского муниципального района вдоль линии леса до точки Р-017 с координатами (N45° 00' 42.6" E34° 57' 29.1"), в восточном направлении вдоль линии леса до с.Грушевка до точки Р-018 с координатами (N45° 00' 38.4" E34° 58' 12.6"). В южном направлении вдоль линии леса через балку Фундуклук вдоль русла реки Сала до точки Р-019 с координатами (N44° 59' 14.0" E34° 58' 45.9"), в юго-западном направлении вдоль границы леса согласно линии электронного трека до точки Р-020 с координатами (N44° 57' 35.6" E34° 57' 29.8").

Южная: от точки Р-020 с координатами (N44° 57' 35.6" E34° 57' 29.8") в западном направлении через реку Курты до точки Р-021 с координатами (N44° 57' 46.8" E34° 52' 46.8"), в южном направлении по административной границе Белогорского муниципального района до точки Р-022 с координатами (N44° 56' 48.8" E34° 52' 44.1"), в юго-западном направлении по административной границе Белогорского муниципального района до точки Р-023 с координатами (N44° 55' 59.5" E34° 49' 56.2").

Западная: от точки Р-023 с координатами (N44° 55' 59.5" E34° 49' 56.2") в северном направлении через Заторун-Дагы урочище до с.Земляничное до точки Р-024 с

координатами (N44° 58' 02.0" E34° 49' 35.2"), в северо-восточном направлении вдоль границы с.Земляничное до точки Р-025 с координатами (N44° 58' 54.6" E34° 51' 26.2"), в северном направлении вдоль линии леса через балку Кусе до точки Р-026 с координатами (N44° 59' 44.6" E34° 51' 15.2"), в северо-западном направлении через автомобильную дорогу до точки Р-027 с координатами (N44° 59' 55.0" E34° 51' 00.3"), в юго-западном направлении вдоль границ с.Радостное по проселочной дороге до с.Еленовка до точки Р-028 с координатами (N44° 59' 22.1" E34° 49' 50.4"), в западном направлении через лес согласно линии электронного трека до точки Р-029 с координатами (N44° 59' 32.5" E34° 48' 48.4"). В северном направлении через лес согласно линии электронного трека до точки Р-030 с координатами (N45° 00' 13.1" E34° 48' 39.5"), в восточном направлении до точки Р-031 с координатами (N45° 00' 13.7" E34° 49' 06.6"), в северном направлении до оврага Деревья-Джилга до точки Р-032 с координатами (N45° 00' 49.0" E34° 49' 11.1"), в восточном направлении до точки Р-033 с координатами (N45° 00' 47.5" E34° 49' 54.4"), в северном направлении через овраг Деревья-Джилга до точки Р-001 с координатами (N45° 02' 58.1" E34° 50' 03.3").

Участок охотничьего угодья № 2: Площадь – 368.691 га.

Северная: от точки Р-034 с координатами (N45° 03' 08.3" E34° 55' 16.9") в северо-восточном направлении вдоль линии леса по административной границе Кировского муниципального района до точки Р-035 с координатами (N45° 03' 47.9" E34° 57' 03.5"), в северо-восточном направлении по проселочной дороге до точки Р-036 с координатами (N45° 04' 02.6" E34° 57' 58.8").

Восточная: от точки Р-036 с координатами (N45° 04' 02.6" E34° 57' 58.8") в южном направлении вдоль линии леса до точки Р-037 с координатами (N45° 03' 36.5" E34° 57' 53.5").

Южная: от точки Р-037 с координатами (N45° 03' 36.5" E34° 57' 53.5") в юго-западном направлении по административной границе Белогорского муниципального района до точки Р-038 с координатами (N45° 03' 08.4" E34° 57' 13.5"), в юго-западном направлении по административной границе Белогорского муниципального района до точки Р-039 с координатами (N45° 02' 54.8" E34° 55' 47.4").

Западная: от точки Р-039 с координатами (N45° 02' 54.8" E34° 55' 47.4") в северо-западном направлении по административной границе Белогорского муниципального района до точки Р-034 с координатами (N45° 03' 08.3" E34° 55' 16.9").

Участок охотничьего угодья № 3: Площадь – 3023.91 га.

Северная: от точки Р-040 с координатами (N45° 02' 49.4" E34° 59' 42.4") в северном направлении по административной границе Кировского муниципального района до точки Р-041 с координатами (N45° 03' 44.6" E35° 00' 17.8"), в восточном направлении по административной границе Кировского муниципального района до точки Р-042 с координатами (N45° 03' 41.8" E35° 00' 51.8"), в северном направлении по административной границе Кировского муниципального района до точки Р-043 с координатами (N45° 03' 56.9" E35° 00' 57.3"), в северо-западном направлении по административной границе Кировского муниципального района до точки Р-044 с координатами (N45° 04' 08.1" E35° 00' 11.2"), в северо-восточном направлении по административной границе Кировского муниципального района до точки Р-045 с координатами (N45° 04' 34.6" E35° 00' 31.6"). В юго-восточном направлении вдоль линии леса через овраг Бучняк до точки Р-046 с координатами (N45° 03' 53.8" E35° 01' 35.2"), в восточном направлении вдоль линии леса по проселочной дороге до точки Р-047 с координатами (N45° 03' 48.2" E35° 03' 06.9"), в восточном направлении согласно линии электронного трека до точки Р-048 с координатами (N45° 03' 50.1" E35° 03' 45.4"), "", в юго-восточном направлении через лес согласно линии электронного трека до точки Р-049 с координатами (N45° 03' 30.7" E35° 04' 28.9").

Восточная: от точки Р-049 с координатами (N45° 03' 30.7" E35° 04' 28.9") в южном направлении через лес согласно линии электронного трека до точки Р-050 с координатами (N45° 02' 40.7" E35° 04' 48.7"), в юго-западном направлении вдоль линии леса до границы населенного пункта Старый Крым до точки Р-051 с координатами (N45° 01' 38.8" E35° 03' 59.8"), в западном направлении до точки Р-052 с координатами (N45° 01' 44.3" E35° 03' 14.5"), в юго-восточном направлении до автомобильной дороги до точки Р-053 с координатами (N45° 01' 15.0" E35° 03' 38.5").

Южная: от точки Р-053 с координатами (N45° 01' 15.0" E35° 03' 38.5") в юго-западном направлении по автомобильной дороге мимо г. Старый Крым до административной границы Кировского муниципального района до точки Р-054 с координатами (N45° 00' 33.7" E35° 01' 17.4"), в северном направлении до автомобильной дороги по административной границе Кировского муниципального района до точки Р-055 с координатами (N45° 00' 41.2" E35° 01' 17.1"), в северо-западном направлении по автомобильной дороге до реки Сухой Индол до точки Р-056 с координатами (N45° 00' 57.0" E34° 59' 45.5"), в северо-западном направлении через реку Сухой Индол по проселочной дороге до точки Р-057 с координатами (N45° 01' 21.6" E34° 59' 22.4"), в северо-западном направлении по проселочной дороге до точки Р-058 с координатами (N45° 01' 30.1" E34° 58' 54.0").

Западная: от точки Р-058 с координатами (N45° 01' 30.1" E34° 58' 54.0") в северном направлении вдоль линии леса до сада до точки Р-059 с координатами (N45° 01' 46.2" E34° 58' 59.8"), в восточном направлении по проселочной дороге до точки Р-060 с координатами (N45° 01' 42.1" E34° 59' 17.1"), в северо-восточном направлении вдоль линии леса до точки Р-061 с координатами (N45° 02' 01.8" E34° 59' 41.7"), в северном направлении вдоль линии леса до точки Р-062 с координатами (N45° 02' 21.6" E34° 59' 39.7"), в восточном направлении вдоль линии леса до административной границы Кировского муниципального района до точки Р-063 с координатами (N45° 02' 22.0" E34° 59' 54.8"), в северо-восточном направлении по административной границе Кировского муниципального района до точки Р-064 с координатами (N45° 02' 32.2" E35° 00' 05.9"), в северо-западном направлении по административной границе Кировского муниципального района до точки Р-040 с координатами (N45° 02' 49.4" E34° 59' 42.4").

Участок охотничьего угодья № 4: Площадь – 4689.35 га.

Северная: от точки Р-065 с координатами (N44° 59' 59.9" E35° 01' 24.6") в северо-восточном направлении вдоль линии леса до точки Р-066 с координатами (N45° 00' 15.8" E35° 01' 55.2"), в восточном направлении через Старокрымскую реку до точки Р-067 с координатами (N45° 00' 09.4" E35° 04' 12.6"), в северо-восточном направлении по проселочной дороге до точки Р-068 с координатами (N45° 01' 04.7" E35° 05' 38.8"), в восточном направлении вдоль линии леса через реку Биюк-Узень через балку Мартыг-Дере до точки Р-069 с координатами (N45° 00' 58.6" E35° 08' 09.3"), в южном направлении через овраг Янтык до точки Р-070 с координатами (N45° 00' 31.6" E35° 08' 13.1"), в северо-восточном направлении согласно линии электронного трека до точки Р-071 с координатами (N45° 00' 59.5" E35° 09' 30.2"), в восточном направлении вдоль линии леса по проселочной дороге до точки Р-072 с координатами (N45° 00' 51.3" E35° 11' 02.1").

Восточная: от точки Р-072 с координатами (N45° 00' 51.3" E35° 11' 02.1") в южном направлении до административной границы Кировского муниципального района до точки Р-073 с координатами (N44° 59' 55.2" E35° 11' 01.1"), в западном направлении по административной границе Кировского муниципального района до точки Р-074 с координатами (N44° 59' 57.5" E35° 09' 39.4"), в южном направлении по административной границе Кировского муниципального района до точки Р-075 с координатами (N44° 58' 49.1" E35° 09' 54.8").

Южная: от точки Р-075 с координатами (N44° 58' 49.1" E35° 09' 54.8") в западном направлении по административной границе Кировского муниципального района

до точки Р-076 с координатами (N44° 58' 36.1" E35° 08' 59.9"), в северо-западном направлении по проселочной дороге по административной границе Кировского муниципального района до точки Р-077 с координатами (N44° 58' 59.3" E35° 07' 31.9"), в юго-западном направлении по проселочной дороге по административной границе Кировского муниципального района до точки Р-078 с координатами (N44° 58' 24.8" E35° 07' 09.3"), в западном направлении по административной границе Кировского муниципального района до точки Р-079 с координатами (N44° 58' 41.7" E35° 05' 35.9"). Далее в юго-западном направлении по проселочной дороге по административной границе Кировского муниципального района до точки Р-080 с координатами (N44° 57' 52.1" E35° 03' 41.4"), в западном направлении по административной границе Кировского муниципального района через Вишневую балку до точки Р-081 с координатами (N44° 57' 56.9" E35° 00' 12.3").

Западная: от точки Р-081 с координатами (N44° 57' 56.9" E35° 00' 12.3") в северном направлении вдоль линии леса до точки Р-082 с координатами (N44° 58' 59.5" E35° 00' 29.9"), в восточном направлении через Вишневую балку до точки Р-083 с координатами (N44° 58' 54.5" E35° 01' 53.1"), в северном направлении вдоль линии леса по проселочной дороге по границе с.Красная поляна до точки Р-065 с координатами (N44° 59' 59.9" E35° 01' 24.6").

Участок охотничьего угодья № 5: Площадь – 218.69 га.

Северная: от точки Р-084 с координатами (N45° 04' 59.5" E35° 19' 18.2") на северо-восток по проселочной дороге до точки Р-085 с координатами (N45° 05' 31.0" E35° 19' 31.5"). Далее на северо-восток вдоль оврага Дальний до точки Р-086 с координатами (N45° 05' 53.3" E35° 20' 25.4").

Восточная: от точки Р-086 с координатами (N45° 05' 53.3" E35° 20' 25.4") на юго-восток через проселочную дорогу до точки Р-087 с координатами (N45° 05' 41.3" E35° 20' 57.3").

Южная: от точки Р-087 с координатами (N45° 05' 41.3" E35° 20' 57.3") на юго-запад вдоль дачных участков до точки Р-088 с координатами (N45° 05' 25.8" E35° 20' 21.2"). Далее на юго-восток вдоль дачных участков до точки Р-089 с координатами (N45° 05' 09.0" E35° 20' 34.5"). Далее на юго-запад вдоль дачных участков и по проселочной дороге до точки Р-090 с координатами (N45° 04' 43.7" E35° 19' 36.2").

Западная: от точки Р-090 с координатами (N45° 04' 43.7" E35° 19' 36.2") на северо-запад до точки Р-084 с координатами (N45° 04' 59.5" E35° 19' 18.2").

Участок охотничьего угодья № 6: Площадь – 53.43 га.

Северо-восточная: от точки Р-091 с координатами (N45° 02' 52.9" E35° 20' 56.7") на юго-восток вдоль г. Феодосия до точки Р-092 с координатами (N45° 02' 25.3" E35° 21' 39.3").

Южная: от точки Р-092 с координатами (N45° 02' 25.3" E35° 21' 39.3") на запад вдоль г. Феодосия и согласно линии электронного трека до точки Р-093 с координатами (N45° 02' 34.3" E35° 20' 51.0").

Западная: от точки Р-093 с координатами (N45° 02' 34.3" E35° 20' 51.0") на север вдоль с. Солнечное до точки Р-091 с координатами (N45° 02' 52.9" E35° 20' 56.7").

Участок охотничьего угодья № 7: Площадь – 885.83 га.

Северо-восточная: от точки Р-094 с координатами (N45° 01' 51.7" E35° 20' 17.0") на юго-восток согласно линии электронного трека до автомобильной дороги до точки Р-095 с координатами (N45° 01' 31.1" E35° 21' 19.9"). Далее на юго-восток вдоль г. Феодосия до точки Р-096 с координатами (N45° 00' 52.4" E35° 22' 20.2"). Далее на юг вдоль г. Феодосия до точки Р-097 с координатами (N45° 00' 38.6" E35° 22' 24.8"). Далее на восток вдоль г. Феодосия до точки Р-098 с координатами (N45° 00' 46.9" E35° 22' 48.3"). Далее на северо-восток вдоль г. Феодосия до точки Р-099 с координатами (N45° 00' 47.5" E35° 23' 25.9"). Далее на восток и юго-запад вдоль г. Феодосия и вдоль линии леса до точки Р-100 с координатами (N45° 00' 37.5" E35° 23' 48.0").

Южная: от точки Р-100 с координатами (N45° 00' 37.5" E35° 23' 48.0") на юго-запад вдоль линии леса до точки Р-101 с координатами (N45° 00' 24.3" E35° 23' 08.7"). Далее на запад по проселочной дороге и вдоль линии леса до точки Р-102 с координатами (N45° 00' 22.9" E35° 22' 17.0"). Далее на северо-запад вдоль линии леса до точки Р-103 с координатами (N45° 00' 55.2" E35° 21' 24.9"). Далее на юго-запад согласно линии электронного трека до точки Р-104 с координатами (N45° 00' 36.8" E35° 20' 57.1"). Далее на юго-запад до точки Р-105 с координатами (N44° 59' 56.6" E35° 20' 32.7"). Далее на северо-запад через автомобильную дорогу до точки Р-106 с координатами (N45° 00' 12.6" E35° 18' 51.0").

Западная: от точки Р-106 с координатами (N45° 00' 12.6" E35° 18' 51.0") на север по проселочной дороге до точки Р-107 с координатами (N45° 00' 43.9" E35° 18' 50.8"). Далее на восток согласно линии электронного трека и через автомобильную дорогу до точки Р-108 с координатами (N45° 00' 57.9" E35° 20' 43.3"). Далее на север по проселочной дороге вдоль садов до с. Пионерское до точки Р-109 с координатами (N45° 01' 34.4" E35° 20' 39.1"). Далее на северо-запад вдоль границы с. Пионерское до точки Р-

094 с координатами (N45° 01' 51.7" E35° 20' 17.0").

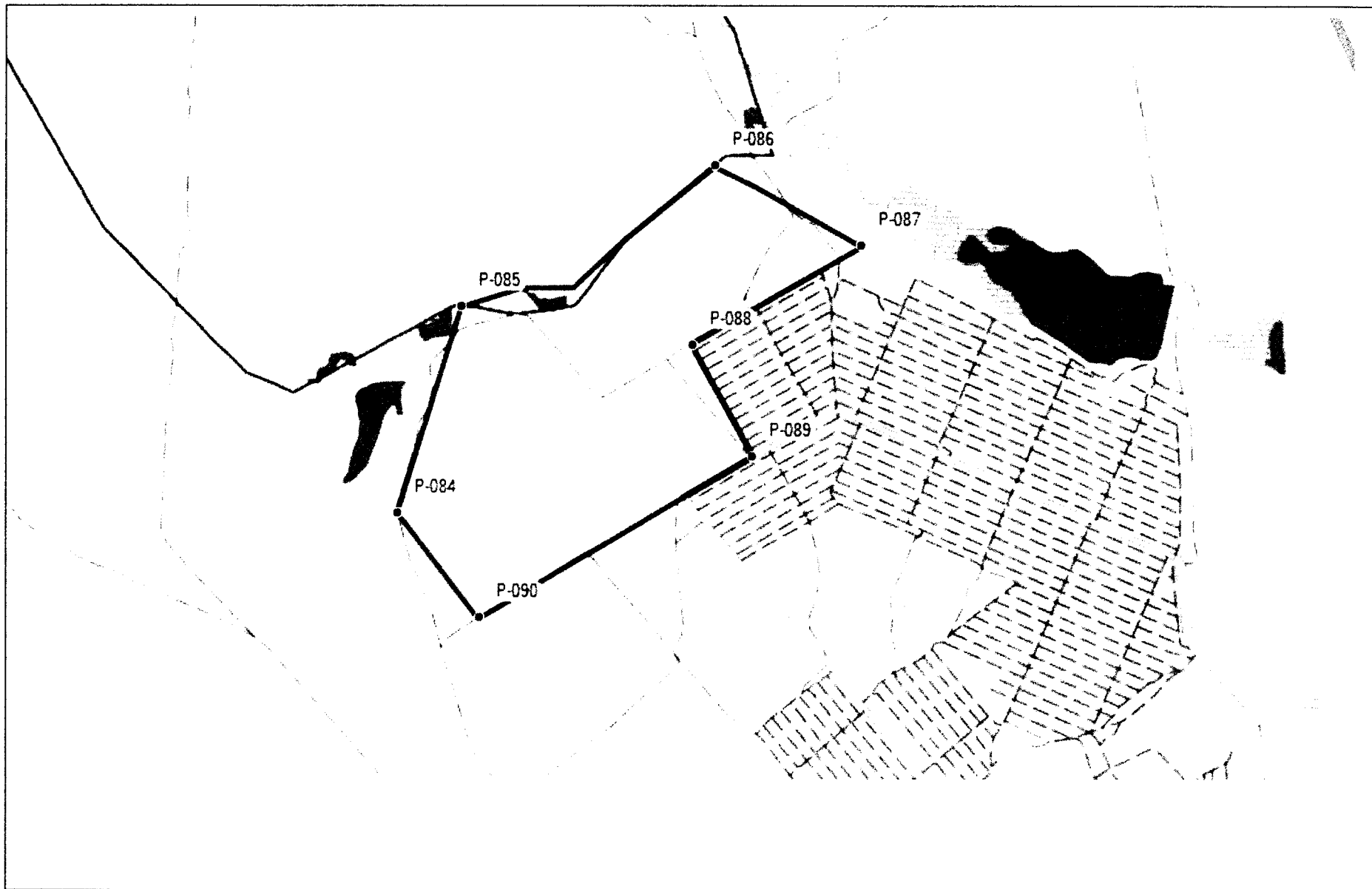
Участок охотничьего угодья № 8: Площадь – 249.06 га.

Северо-восточная: от точки Р-110 с координатами (N44° 59' 53.8" E35° 20' 30.4") на юго-восток вдоль автомобильной дороги до точки Р-111 с координатами (N44° 58' 49.0" E35° 20' 52.7"). Далее вокруг западной границы дачных участков и вдоль автомобильной дороги до точки Р-112 с координатами (N44° 58' 34.6" E35° 20' 55.3"). Далее на юг вдоль автомобильной дороги и вдоль линии леса до точки Р-113 с координатами (N44° 58' 09.4" E35° 21' 02.1").

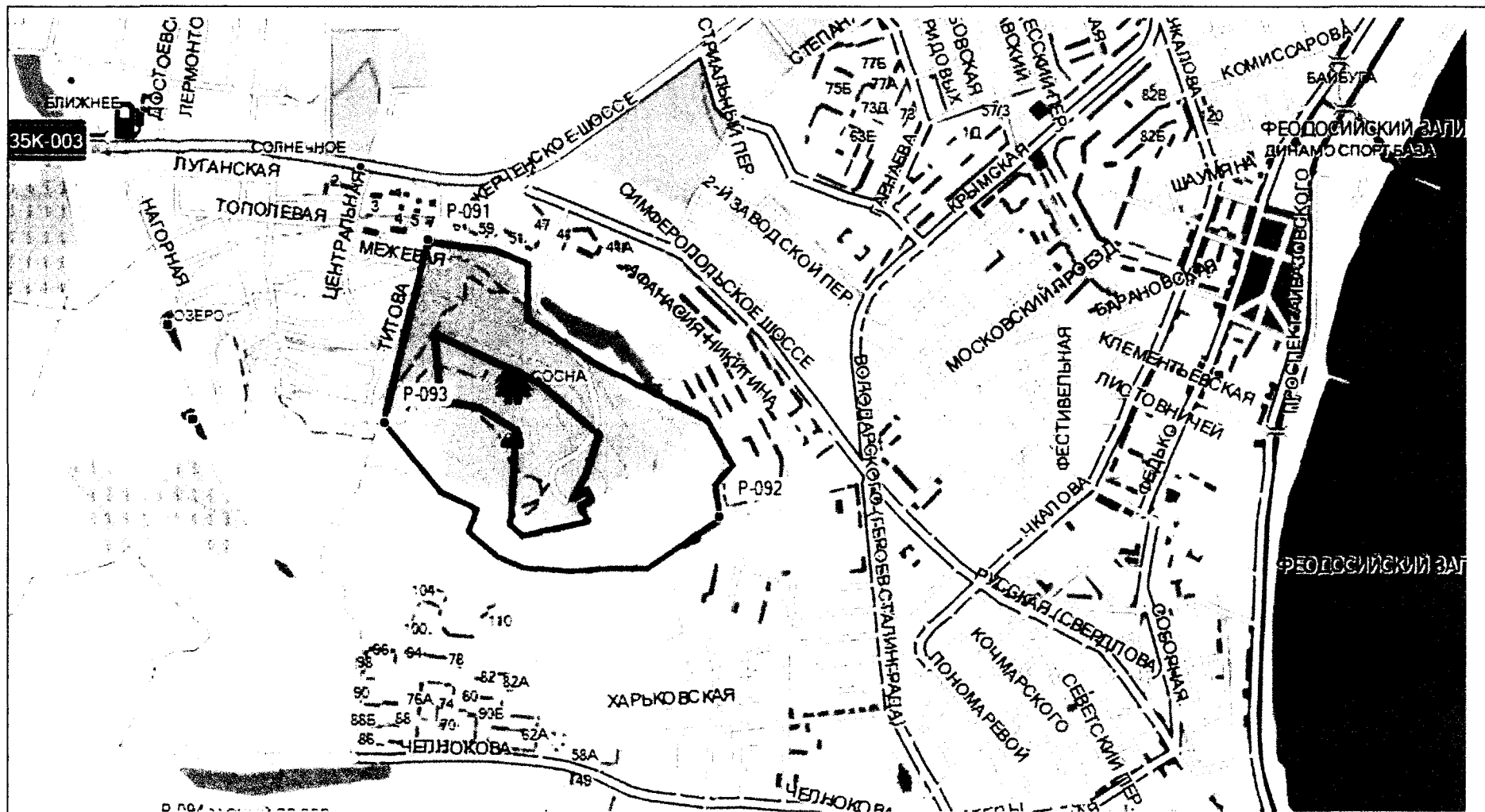
Южная: от точки Р-113 с координатами (N44° 58' 09.4" E35° 21' 02.1") на запад вдоль линии леса и по проселочной дороге до точки Р-114 с координатами (N44° 58' 16.8" E35° 19' 46.5").

Западная: от точки Р-114 с координатами (N44° 58' 16.8" E35° 19' 46.5") на северо-восток через автомобильную дорогу, балку Бурсучий Яр до точки Р-110 с координатами (N44° 59' 53.8" E35° 20' 30.4").

Из площади охотничьих угодий исключена площадь населенных пунктов, находящихся на их территории.



03_ГАУ РК «Старокрымское лесохозяйственное хозяйство». Участок № 5.



03_ГАУ РК «Старокрымское лесохозяйственное хозяйство». Участок № 6.

5. Описание границ Охотничьих угодий Ленинского муниципального района Республики Крым.

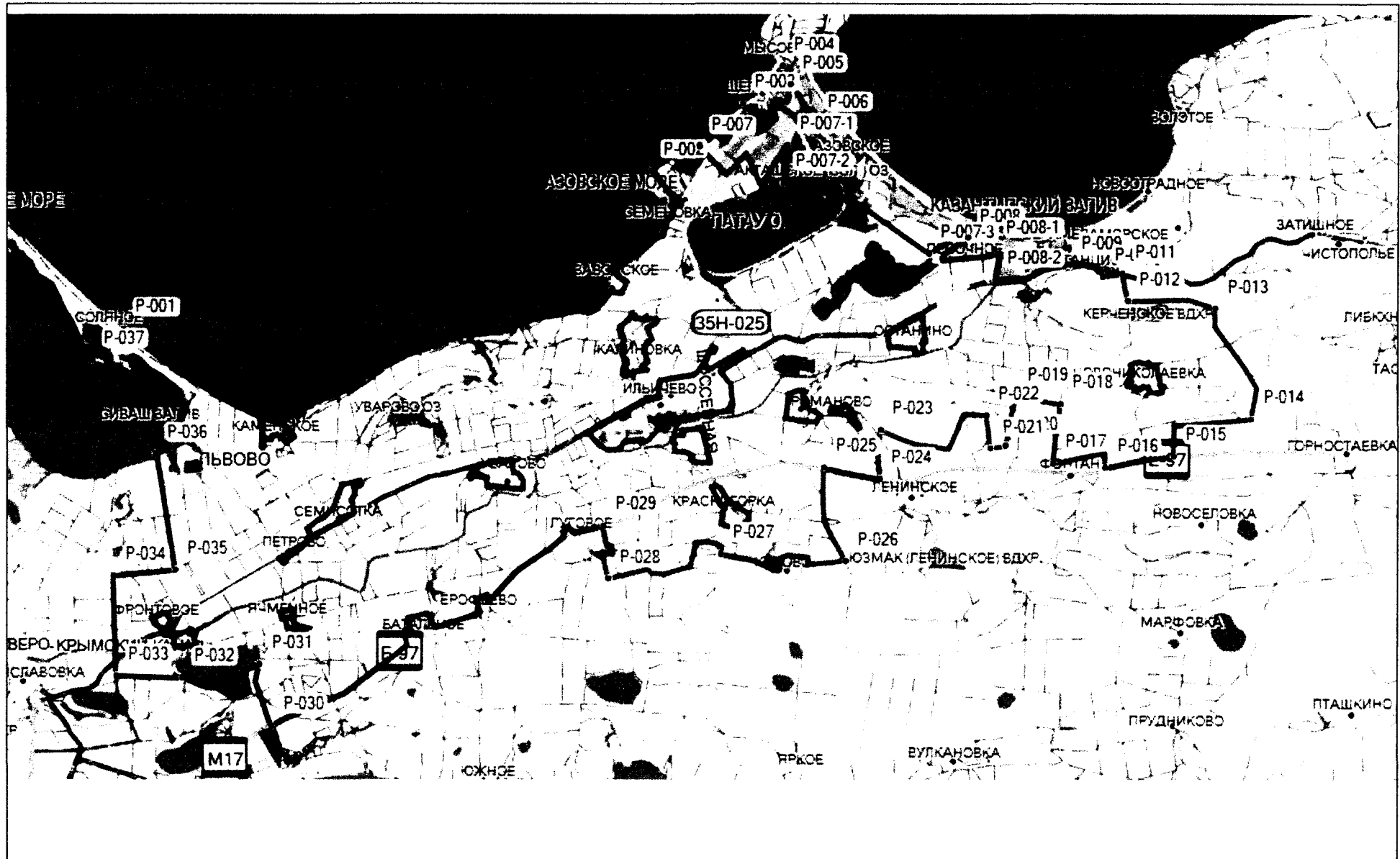
5.1 25_Ленинский районный филиал РОО «КРООР».

**Расположен на территории Ленинского муниципального района.
Общая площадь – 63 406,1 га.**

Северная: от точки Р-001 с координатами (N45° 19' 19.4" E35° 25' 41.6") в северо-восточном направлении вдоль берега Азовского моря Арабатского залива мимо с.Семеновка, Заводское, Каменское до точки Р-002 с координатами (N45° 23' 42.4" E35° 45' 07.8"), далее в северо-восточном направлении вдоль берега моря до точки Р-003 с координатами (N45° 25' 29.8" E35° 48' 28.7"), вдоль границ городского поселения Щелкино до точки Р-004 с координатами (N45° 26' 30.0" E35° 49' 55.9"), далее в южном направлении до точки Р-005 с координатами (N45° 26' 01.7" E35° 50' 14.2"). Далее на юго-восток по проселочной дороге до точки Р-006 с координатами (N45° 25' 01.3" E35° 51' 11.3"). Далее на запад через редколесье вдоль г. Щелкино и дачных участков до точки Р-007 с координатами (N45° 24' 20.8" E35° 46' 54.7"). Далее на юго-восток согласно электронному треку вдоль редколесья, автомобильной дороги, садов до точки Р-007-1 с координатами (N45° 24' 26.3" E35° 50' 08.8"). Далее на юг по пересыхающей местности до точки Р-007-2 с координатами (N45° 23' 26.9" E35° 50' 01.7"). Далее на юго-восток через озеро и урочище Баштанное до точки Р-007-3 с координатами (N45° 21' 40.2" E35° 55' 27.5"). Далее на северо-восток до с. Песочное до точки Р-008 с координатами (N45° 22' 06.7" E35° 56' 53.3").

Восточная: от точки Р-008 с координатами (N45° 22' 06.7" E35° 56' 53.3") вокруг южной границы с. Песочное до точки Р-008-1 с координатами (N45° 21' 48.4" E35° 57' 52.4"). Далее на юг вдоль линии леса до железной дороги до точки Р-008-2 с координатами (N45° 20' 59.9" E35° 57' 54.6"). Далее на северо-восток вдоль железной дороги до точки Р-009 с координатами (N45° 21' 26.5" E36° 00' 39.4"), в восточном направлении вдоль железной дороги "Джанкой-Керчь" до села Станционное до точки Р-010 с координатами (N45° 21' 08.8" E36° 01' 52.8"), далее в восточном направлении до точки Р-011 с координатами (N45° 21' 13.9" E36° 02' 37.0"). Далее в южном направлении вдоль Глубокой балки до точки Р-012 с координатами (N45° 20' 31.2" E36° 02' 50.3"), в восточном направлении вдоль Керченского вдхр. до точки Р-013 с координатами (N45° 20' 22.5" E36° 06' 04.6"), далее в южном направлении до точки Р-014 с координатами (N45° 17' 29.5" E36° 07' 28.7") и до автомобильной дороги М17 до точки Р-015 с координатами (N45° 16' 29.2" E36° 04' 37.4")

Южная: от точки Р-015 с координатами (N45° 16' 29.2" E36° 04' 37.4") в западном направлении вдоль автодороги М-17 до точки Р-016 с координатами (N 45° 16' 9.384" E 36° 2' 5.991"), в западном направлении вдоль с. Фонтан до точки Р-017 с координатами (N45° 16' 14.1" E36° 00' 10.0"), согласно электронному треку в северном направлении до точки Р-018 с координатами (N45° 17' 47.4" E36° 00' 25.7"). Далее в западном направлении, до точки Р-019 с координатами (N45° 17' 57.9" E35° 58' 46.0"), в южном направлении через ручей до точки Р-020 с координатами (N 45° 16' 41.460" E 35° 58' 24.500"), в западном направлении до точки Р-021 с координатами (N 45° 16' 36.920" E 35° 57' 50.787"), в северном направлении до точки Р-022 с координатами (N 45° 17' 28.588" E 35° 57' 42.410"), далее в западном направлении через автодорогу к точке Р-023 с координатами (N 45° 17' 2.210" E 35° 53' 47.217"), в южном направлении к автодороге М-17 точка Р-024 с координатами (N 45° 15' 46.098" E 35° 53' 47.244"), в западном направлении вдоль автодороги М-17 до точки Р-025 с координатами (N45° 16' 01.8" E35° 51' 42.7"), в южном направлении по полевой дороге до точки Р-026 с координатами (N45° 13' 36.4" E35° 52' 35.2"), в западном направлении вдоль границ с.Кирово до автодороги до точки Р-027 с координатами (N45° 13' 43.8" E35° 47' 57.9"), в западном направлении,



25_ Ленинский районный филиал РОО "КРООР"

5.2 32_Керченский филиал РОО КРООР

Расположен на территории Ленинского муниципального района
Общая площадь – 63 250,3 га.

Внешние границы.

Северная: от точки Р-001 с координатами (N45° 16' 26.1" E36° 04' 31.1") в северо-восточном направлении по автомобильной дороге М17 вдоль границы с.Горностаевка до точки Р-002 с координатами (N45° 20' 18.7" E36° 23' 51.2").

Восточная: от до точки Р-002 с координатами (N45° 20' 18.7" E36° 23' 51.2") в южном направлении по административной границе Ленинского муниципального района до населенного пункта Аршинцево до точки Р-003 с координатами (N45° 17' 47.8" E36° 24' 40.7"), в юго-западном направлении по административной границе Ленинского муниципального района до точки Р-004 с координатами (N45° 16' 20.1" E36° 22' 05.5"). Далее вдоль границ населенного пункта Приозерное до точки Р-005 с координатами (N45° 15' 39.9" E36° 22' 04.6"), в юго-восточном направлении по административной границе Ленинского муниципального района по проселочной дороге до точки Р-006 с координатами (N45° 14' 16.5" E36° 24' 08.1"), в юго-западном направлении по автомобильной дороге мимо сел Челядиново и Огоньки до точки Р-007 с координатами (N45° 11' 32.3" E36° 18' 48.9"), в юго-восточном направлении вдоль берега Гобечинского озера до точки Р-008 с координатами (N45° 10' 56.0" E36° 24' 16.6"), в южном направлении вдоль берега Черного моря до с.Набережное до точки Р-009 с координатами (N45° 08' 51.7" E36° 25' 05.0"). Далее вдоль границ с.Набережное до точки Р-010 с координатами (N45° 08' 10.5" E36° 25' 13.4"), в южном направлении вдоль берега Черного моря до мыса Такиль до точки Р-011 с координатами (N45° 06' 16.1" E36° 27' 11.8").

Южная: от до точки Р-011 с координатами (N45° 06' 16.1" E36° 27' 11.8") в юго-западном направлении вдоль берега Черного моря вдоль границ с.Яковенково до границ Опускского заповедника до точки Р-012 с координатами (N45° 02' 53.5" E36° 14' 53.0"), в северо-западном направлении по проселочной дороге до Узунларского озера до точки Р-013 с координатами (N45° 05' 38.4" E36° 07' 21.9"), вдоль берега Узунларского озера до точки Р-014 с координатами (N45° 07' 02.2" E36° 05' 14.4"), в северо-западном направлении согласно линии электронного трека по проселочной дороге до точки Р-015 с координатами (N45° 08' 22.3" E35° 58' 03.8").

Западная: от точки Р-015 с координатами (N45° 08' 22.3" E35° 58' 03.8") в северном направлении по проселочной дороге до автомобильной дороги до точки Р-016 с координатами (N45° 09' 00.7" E35° 57' 20.5"), в северном направлении по автомобильной дороге до точки Р-017 с координатами (N45° 10' 27.3" E35° 58' 05.6"), в восточном направлении по проселочной дороге согласно линии электронного трека до точки Р-018 с координатами (N45° 10' 40.6" E36° 02' 41.1"), в северном направлении согласно линии электронного трека до точки Р-019 с координатами (N45° 14' 04.7" E36° 01' 32.8"), в восточном направлении вдоль оврага Джинны-Джилга до точки Р-020 с координатами (N45° 13' 50.4" E36° 04' 08.2"), в северном направлении до автомобильной дороги М17 до точки Р-001 с координатами (N45° 16' 26.1" E36° 04' 31.1").

Внутренние границы Керченского филиала РОО КРООР. (Участок № 1 и № 2.)

Участок № 1. Общедоступные охотничьи угодья Ленинского муниципального района 21.

Северная: от точки Р-032 с координатами (N45° 10' 35.2" E36° 13' 42.7") на юго-восток через точки Р-033 с координатами (N45° 09' 53.7" E36° 15' 04.7") до точки Р-034 с координатами (N45° 09' 33.5" E36° 15' 47.2").

Восточная: от точки Р-034 с координатами (N45° 09' 33.5" E36° 15' 47.2") на юг по проселочной дороге вдоль линии леса через урочище Волчьи Ямы до точки Р-035 с координатами (N45° 08' 21.3" E36° 15' 53.8").

Южная: от точки Р-035 с координатами (N45° 08' 21.3" E36° 15' 53.8") на запад по проселочной и автомобильной дороге вдоль линии леса до точки Р-036 с координатами (N45° 08' 14.1" E36° 13' 17.6").

Западная: от точки Р-036 с координатами (N45° 08' 14.1" E36° 13' 17.6") на север по автомобильной и проселочной дороге вдоль линии леса через точку Р-037 с координатами (N45° 09' 46.6" E36° 13' 20.2") до точки Р-038 с координатами (N45° 10' 00.4" E36° 13' 18.8"). Далее на северо-восток до точки Р-032 с координатами (N45° 10' 35.2" E36° 13' 42.7").

Участок № 2. Общедоступные охотничьи угодья Ленинского муниципального района 75.

Северная: от точки Р-039 с координатами (N45° 10' 15.9" E36° 00' 37.7") на восток вдоль линии леса до точки Р-040 с координатами (N45° 10' 14.1" E36° 01' 27.9").

Восточная: от точки Р-040 с координатами (N45° 10' 14.1" E36° 01' 27.9") на юг до точки Р-041 с координатами (N45° 09' 17.2" E36° 01' 36.9"). Далее на запад по проселочной дороге вдоль линии леса до точки Р-042 с координатами (N45° 09' 22.2" E36° 01' 04.3"). Далее на юг вдоль линии леса до проселочной дороги до точки Р-043 с координатами (N45° 08' 47.4" E36° 00' 59.6").

Южная: от точки Р-043 с координатами (N45° 08' 47.4" E36° 00' 59.6") на запад по проселочной дороге до точки Р-044 с координатами (N45° 08' 50.1" E36° 00' 15.7").

Западная: от точки Р-044 с координатами (N45° 08' 50.1" E36° 00' 15.7") на северо-восток по проселочной дороге вдоль линии леса до точки Р-045 с координатами (N45° 09' 23.8" E36° 00' 24.4"). Далее на восток по проселочной дороге вдоль линии леса до точки Р-046 с координатами (N45° 09' 23.6" E36° 00' 39.2"). Далее на север по проселочной дороге вдоль линии леса до точки Р-039 с координатами (N45° 10' 15.9" E36° 00' 37.7").

Из площади охотничьих угодий исключена площадь населенных пунктов, находящихся на их территории.

5.3. Общедоступные охотничьи угодья Ленинского муниципального района 74.

Расположены на территории Ленинского муниципального района.

Общая площадь – 4 209,12 га.

Северная: от точки Р-001 с координатами (N45° 26' 03.3" E35° 50' 18.5") на северо-восток вдоль границы с. Мысовое через точку Р-002 с координатами (N45° 26' 25.3" E35° 50' 38.0") до точки Р-003 с координатами (N45° 26' 33.2" E35° 50' 51.7").

Восточная: от точки Р-003 с координатами (N45° 26' 33.2" E35° 50' 51.7") на юго-восток вдоль берега Казантипского залива до точки Р-004 с координатами (N45° 22' 12.7" E35° 59' 58.0"). Далее на юг до точки Р-005 с координатами (N45° 22' 05.0" E36° 00' 05.7"). Далее на восток до с. Нижнезаморское до точки Р-006 с координатами (N45° 22' 08.1" E36° 00' 27.3"). Далее на юг вдоль с. Нижнезаморское до точки Р-007 с координатами (N45° 21' 58.5" E36° 00' 30.6"). Далее на юго-запад до точки Р-008 с координатами (N45° 21' 53.8" E36° 00' 17.6"). Далее на восток до точки Р-009 с координатами (N45° 21' 53.1" E36° 00' 39.6"). Далее на юг по проселочной дороге до железной дороги до точки Р-010 с координатами (N45° 21' 28.6" E36° 00' 40.2").

Южная: от точки Р-010 с координатами (N45° 21' 28.6" E36° 00' 40.2") на юго-запад вдоль железной дороги до точки Р-011 с координатами (N45° 21' 00.3" E35° 57' 54.7"). Далее на северо-восток по проселочной дороге до точки Р-012 с координатами (N45° 21' 44.2" E35° 58' 05.6"). Далее на северо-запад по проселочной дороге вдоль линии леса и сада до точки Р-013 с координатами (N45° 22' 07.8" E35° 56' 29.7"). Далее на юго-запад до точки Р-014 с координатами (N45° 21' 40.1" E35° 55' 27.5"). Далее на северо-запад через урочище Баштанное до точки Р-015 с координатами (N45° 22' 52.1" E35° 52' 59.5"). Далее на северо-запад до точки Р-016 с координатами (N45° 23' 10.1" E35° 51' 58.9"). Далее на северо-запад до точки Р-017 с координатами (N45° 23' 26.9" E35° 50' 01.8"). Далее на север до точки Р-018 с координатами (N45° 23' 36.6" E35° 50' 05.9"). Далее на север по пересыхающей местности до точки Р-019 с координатами (N45° 24' 26.3" E35° 50' 08.9"). Далее на юго-запад вдоль пересыхающей местности и по проселочной дороге до точки Р-020 с координатами (N45° 23' 23.6" E35° 49' 12.2"). Далее на северо-запад по проселочной дороге мимо сада до автомобильной дороги до точки Р-021 с координатами (N45° 24' 12.3" E35° 48' 42.3"). Далее на запад до точки Р-022 с координатами (N45° 24' 12.5" E35° 48' 38.6"). Далее на юго-запад по проселочной дороге до точки Р-023 с координатами (N45° 23' 39.2" E35° 47' 55.2"). Далее на северо-запад по проселочной дороге мимо садов до точки Р-024 с координатами (N45° 24' 20.9" E35° 46' 54.6").

Западная: от точки Р-024 с координатами (N45° 24' 20.9" E35° 46' 54.6") на северо-восток по проселочной дороге мимо сада до дачного поселка до точки Р-025 с координатами (N45° 24' 43.6" E35° 47' 27.9"). Далее на северо-восток по границе дачного поселка через точку Р-026 с координатами (N45° 24' 57.9" E35° 48' 23.4") до точки Р-027 с координатами (N45° 24' 50.2" E35° 49' 15.3"). Далее на северо-восток по границе г. Щелкино до точки Р-028 с координатами (N45° 25' 29.1" E35° 49' 45.0"). Далее на юго-восток через редколесье до точки Р-029 с координатами (N45° 25' 14.1" E35° 50' 23.8"). Далее на юго-восток до точки Р-030 с координатами (N45° 24' 59.1" E35° 50' 35.4"). Далее на восток до точки Р-031 с координатами (N45° 25' 01.3" E35° 51' 11.5"). Далее на северо-запад по проселочной дороге до точки Р-001 с координатами (N45° 26' 03.3" E35° 50' 18.5").



Общедоступные охотничьи угодья Ленинского муниципального района. Участок № 1.

5.4. Общедоступные охотничьи угодья Ленинского муниципального района 21.

**Расположены на территории Ленинского муниципального района.
Общая площадь – 1 109,41 га.**

Северная: от точки Р-032 с координатами (N45° 10' 35.2" E36° 13' 42.7") на юго-восток через точки Р-033 с координатами (N45° 09' 53.7" E36° 15' 04.7") до точки Р-034 с координатами (N45° 09' 33.5" E36° 15' 47.2").

Восточная: от точки Р-034 с координатами (N45° 09' 33.5" E36° 15' 47.2") на юг по проселочной дороге вдоль линии леса через урочище Волчьи Ямы до точки Р-035 с координатами (N45° 08' 21.3" E36° 15' 53.8").

Южная: от точки Р-035 с координатами (N45° 08' 21.3" E36° 15' 53.8") на запад по проселочной и автомобильной дороге вдоль линии леса до точки Р-036 с координатами (N45° 08' 14.1" E36° 13' 17.6").

Западная: от точки Р-036 с координатами (N45° 08' 14.1" E36° 13' 17.6") на север по автомобильной и проселочной дороге вдоль линии леса через точку Р-037 с координатами (N45° 09' 46.6" E36° 13' 20.2") до точки Р-038 с координатами (N45° 10' 00.4" E36° 13' 18.8"). Далее на северо-восток до точки Р-032 с координатами (N45° 10' 35.2" E36° 13' 42.7").

5.5. Общедоступные охотничьи угодья 75.

**Расположены на территории Ленинского муниципального района.
Общая площадь – 295,52 га.**

Северная: от точки Р-039 с координатами (N45° 10' 15.9" E36° 00' 37.7") на восток вдоль линии леса до точки Р-040 с координатами (N45° 10' 14.1" E36° 01' 27.9").

Восточная: от точки Р-040 с координатами (N45° 10' 14.1" E36° 01' 27.9") на юг до точки Р-041 с координатами (N45° 09' 17.2" E36° 01' 36.9"). Далее на запад по проселочной дороге вдоль линии леса до точки Р-042 с координатами (N45° 09' 22.2" E36° 01' 04.3"). Далее на юг вдоль линии леса до проселочной дороги до точки Р-043 с координатами (N45° 08' 47.4" E36° 00' 59.6").

Южная: от точки Р-043 с координатами (N45° 08' 47.4" E36° 00' 59.6") на запад по проселочной дороге до точки Р-044 с координатами (N45° 08' 50.1" E36° 00' 15.7").

Западная: от точки Р-044 с координатами (N45° 08' 50.1" E36° 00' 15.7") на северо-восток по проселочной дороге вдоль линии леса до точки Р-045 с координатами (N45° 09' 23.8" E36° 00' 24.4"). Далее на восток по проселочной дороге вдоль линии леса до точки Р-046 с координатами (N45° 09' 23.6" E36° 00' 39.2"). Далее на север по проселочной дороге вдоль линии леса до точки Р-039 с координатами (N45° 10' 15.9" E36° 00' 37.7").

Из площади охотничьих угодий исключена площадь населенных пунктов, находящихся на их территории.



Общедоступные охотничьи угодья kml_21 и kml_75

6. Описание границ охотничьих угодий Нижнегорского муниципального района Республики Крым.

6.1 Общедоступные охотничьи угодья Нижнегорский муниципальный район 1

Расположены на территории Нижнегорского муниципального района.
Общая площадь – 86205,56 га.

Северная: От точки Р-001 с координатами (N 45° 31' 34.719" E 34° 33' 43.661") в восточном направлении до полевой дороги к точке Р-002 с координатами (N 45° 31' 35.136" E 34° 34' 28.078"), далее в север-восточном направлении по полевым дорогам и по административной границе Джанкойского и Нижнегорского районов до точки Р-003 с координатами (N 45° 34' 8.187" E 34° 35' 42.242"), далее в юго-восточном направлении вдоль железной дороги Джанкой-Нижнегорский до точки Р-004 с координатами (N 45° 33' 22.769" E 34° 36' 50.379"). Далее в северо-восточном направлении по полевой дороге до точки Р-005 с координатами (N 45° 34' 18.886" E 34° 39' 40.687"), далее по автодороге М-25 до точки Р-006 с координатами (N 45° 45' 33' 38.462" E 34° 40' 26.155"), далее в северо-восточном направлении до точки Р-007 с координатами (N 45° 33' 53.459" E 34° 41' 51.929"), далее на север до точки Р-008 с координатами (N 45° 35' 3.047 " E 34° 41' 51.475"), далее в восточном направлении по полевой дороге и административной границе Джанкойского и Нижнегорского районов до точки Р-009 с координатами (N 45° 35' 1.312 " E 34° 47' 47.908"), далее в западном направлении по административной границе Джанкойского и Нижнегорского районов до точки Р-010 с координатами (N 45° 36' 40.308" E 34° 42' 58.093"), далее в северном направлении через автодорогу 35Р-167 Азовское-Любимовка и оросительный канал до точки Р-011 с координатами (N 45° 38' 32.808" E 34° 43' 44.983"), далее в юго-восточном направлении по административной границе Джанкойского и Нижнегорского районов, через Азовский канал и автодорогу Великолесье-Благодатное до точки Р-012 с координатами (N 45° 38' 6.370" E 34° 48' 25.722"), далее в северном направлении до берега залива Сиваш к точке Р-013 с координатами (N 45° 39' 54.467" E 34° 48' 40.730") далее северо-восточном направлении по участку суши, периодически заливаемого водой, до точки Р-014 с координатами (N 45° 43' 2.460" E 34° 51' 20.846").

Восточная: От точки Р-014 с координатами (N 45° 43' 2.460" E 34° 51' 20.846") в юго-восточном направлении вдоль берега залива Сиваш до точки Р-015 с координатами (N 45° 34' 33.665" E 35° 4' 24.965"), далее в юго-западном направлении в юго-западном направлении через участок суши, периодически заливаемый водой, вдоль полевой дороги до автодороги 35Р-374 к точке Р-016 с координатами (N 45° 33' 36.849" E 35° 0' 41.173"), далее в южном направлении через оросительные каналы до точки Р-017 с координатами (N 45° 29' 56.406" E 35° 0' 8.492"), далее в западном направлении по административной границе Нижнегорского и Советского районов до точки Р-018 с координатами (N 45° 29' 33.471" E 34° 55' 13.192 "), далее в южном направлении вдоль оросительных каналов до точки Р-019 с координатами (N 45° 26' 20.129" E 34° 55' 41.081"), далее в северо-западном направлении вдоль оросительных каналов и автодороги, через Северо-Крымский канал до пересечения с автодорогой М-25 к точке Р-020 с координатами (N 45° 26' 44.454" E 34° 50' 25.563"), далее вдоль автодороги М-25 и Северо-Крымский канала, до точки Р-021 с координатами (N 45° 25' 43.704" E 34° 51' 18.558"), далее в западном направлении через р.Карасёвка до с.Демьяновка к точке Р-022 с координатами (N 45° 25' 44.345" E 34° 46' 38.147"), далее в южном направлении вдоль дороги 35Р-370 Уваровка-Демьяновка до точки Р-023 с координатами (N 45° 25' 18.339" E 34° 46' 31.746"), далее в западном направлении до железной дороги до точки Р-024 с координатами (N 45° 25' 18.810" E 34° 45' 30.510"), далее в юго-восточном направлении вдоль железной дороги, мимо с.Желябовка до точки Р-025 с координатами (N 45° 23'

1.211" E 34° 48' 58.792"), далее в южном направлении по полевой дороге до точки Р-026 с координатами (N 45° 21' 31.240" E 34° 48' 22.968"), далее в западном направлении по полевым дорогам и по административной границе Нижнегорского и Советского районов до точки Р-027 с координатами (N45° 21' 32.2" E34° 45' 30.5"), далее в южном направлении до точки Р-028 с координатами (N45° 20' 15.3" E34° 46' 03.9"), далее в южном направлении до точки Р-029 с координатами (N45° 17' 12.5" E34° 45' 56.7").

Южная: от точки Р-029 с координатами (N45° 17' 12.5" E34° 45' 56.7") в западном направлении по проселочной дороге до точки Р-030 с координатами (N45° 17' 14.4" E34° 42' 41.4"). Далее на север вдоль с. Фрунзе до точки Р-031 с координатами (N45° 18' 19.2" E34° 42' 48.9"). Далее в западном и южном направлении вдоль с. Фрунзе до точки Р-032 с координатами (N45° 17' 45.7" E34° 42' 32.0"). Далее в юго-западном направлении до точки Р-033 с координатами (N45° 17' 04.0" E34° 42' 09.2"). Далее на северо-запад по проселочным дорогам до точки Р-034 с координатами (N45° 17' 41.1" E34° 39' 05.8").

Западная: от точки Р-034 с координатами (N45° 17' 41.1" E34° 39' 05.8") в северном направлении вдоль границ с. Садовое до точки Р-035 с координатами (N45° 18' 34.9" E34° 39' 26.5"). Далее на юго-восток через р. Карасевка до точки Р-036 с координатами (N45° 18' 22.5" E34° 39' 46.0"). Далее на северо-восток по проселочной и автомобильной дороге вдоль с. Косточковка до точки Р-037 с координатами (N45° 18' 35.0" E34° 40' 47.4"). Далее в северном и западном направлении вдоль с. Косточковка и с. Серово до точки Р-038 с координатами (N45° 19' 17.2" E34° 40' 20.5"). Далее на северо-запад до точки Р-039 с координатами (N45° 19' 25.9" E34° 40' 04.5"). Далее на северо-восток вдоль автомобильной дороги до точки Р-040 с координатами (N45° 21' 10.4" E34° 41' 46.5"). Далее на северо-восток вдоль восточной границы с. Заречье до точки Р-041 с координатами (N45° 22' 24.6" E34° 43' 19.1"). Далее вдоль юго-восточной границы с. Тамбовка и вдоль проселочной дороги до точки Р-042 с координатами (N45° 23' 01.3" E34° 44' 35.7"). Далее на запад до пересечения с автомобильной дорогой до точки Р-042-1 с координатами (N45° 23' 14.8" E34° 43' 51.1"). Далее на юго-запад вдоль автомобильной дороги и границ с. Ивановка до точки Р-043 с координатами (N45° 22' 25.3" E34° 42' 53.3"). Далее на запад вдоль автомобильной дороги и с. Кукурузное до точки Р-044 с координатами (N45° 22' 25.5" E34° 37' 58.5"). Далее на запад до точки Р-045 с координатами (N45° 22' 46.9" E34° 36' 04.8"). Далее на север по границе Красногвардейского и Нижнегорского муниципального района до точки Р-046 с координатами (N45° 23' 12.6" E34° 36' 05.0"). Далее на запад по границе Красногвардейского и Нижнегорского муниципального района до точки Р-047 с координатами (N45° 23' 13.5" E34° 34' 47.7"). Далее на север и запад по границе Красногвардейского и Нижнегорского муниципального района до точки Р-048 с координатами (N45° 24' 15.9" E34° 32' 07.0"). Далее на север по границе Красногвардейского и Нижнегорского муниципального района до точки Р-049 с координатами (N45° 25' 42.9" E34° 31' 52.4"). Далее на северо-восток вдоль с. Коренное и вдоль русла р. Салгир до точки Р-050 с координатами (N45° 27' 11.5" E34° 34' 07.8"). Далее на северо-запад по границе Красногвардейского и Нижнегорского муниципального района мимо с. Мускатное до точки Р-051 с координатами (N45° 29' 48.9" E34° 32' 57.9"). Далее на северо-восток по границе Красногвардейского и Нижнегорского муниципального района до точки Р-052 с координатами (N45° 30' 16.0" E34° 33' 42.7"). Далее на север до точки Р-001.

Из площади охотничьих угодий исключена площадь населенных пунктов, находящихся на их территории.

7. Описание границ охотничьих угодий Симферопольского муниципального района Республики Крым.

7.1 17_000 «Симферопольское РАПО».

Расположен на территории Симферопольского муниципального района.

Общая площадь – 50359,06 га.

Участок охотничьего угодья № 1. Площадь – 17 579,8 га

Северная: от точки Р-000 с координатами (N45° 14' 39.2" E33° 56' 03.6") на восток по проселочной дороге до точки Р-001 с координатами (N45° 14' 40.6" E33° 58' 47.5"). Далее на юг по проселочной дороге до с. Сумское до точки Р-002 с координатами (N45° 12' 26.7" E33° 58' 24.9"). Далее вокруг с. Сумское до точки Р-003 с координатами (N45° 12' 12.6" E33° 58' 25.2"). Далее на юг по проселочной дороге до точки Р-004 с координатами (N45° 11' 58.1" E33° 58' 24.0"). Далее на восток по проселочной дороге до точки Р-005 с координатами (N45° 11' 56.9" E33° 59' 54.8"). Далее на север по проселочной дороге до точки Р-006 с координатами (N45° 13' 00.5" E34° 00' 01.8"). Далее на восток по проселочной дороге до точки Р-007 с координатами (N45° 13' 00.5" E34° 01' 01.3"). Далее на север по проселочной дороге и вдоль редколесья до точки Р-008 с координатами (N45° 13' 58.1" E34° 01' 12.8"). Далее на восток по проселочной дороге до точки Р-009 с координатами (N45° 13' 56.5" E34° 04' 03.1"). Далее на север и восток по проселочной дороге до железной дороги до точки Р-010 с координатами (N45° 14' 51.4" E34° 05' 59.9"). Далее на юго-запад вдоль железной дороги до точки Р-011 с координатами (N45° 14' 13.8" E34° 05' 36.9"). Далее на восток по границе Симферопольского муниципального района до точки Р-012 с координатами (N45° 14' 13.0" E34° 05' 39.2"). Далее на юго-запад по границе Симферопольского муниципального района до точки Р-013 с координатами (N45° 13' 50.3" E34° 05' 25.4"). Далее на запад по границе Симферопольского муниципального района до точки Р-014 с координатами (N45° 13' 50.6" E34° 05' 23.8"). Далее на юго-запад по границе Симферопольского муниципального района до точки Р-015 с координатами (N45° 13' 38.0" E34° 05' 16.1"). Далее на восток через автомобильную дорогу и мимо виноградников по проселочной дороге до точки Р-016 с координатами (N45° 13' 30.1" E34° 11' 20.3").

Восточная: от точки Р-016 с координатами (N45° 13' 30.1" E34° 11' 20.3") на юг по границе Симферопольского муниципального района до р. Зуя до точки Р-017 с координатами (N45° 11' 09.5" E34° 11' 22.6"). Далее на юго-восток по границе Симферопольского муниципального района вдоль русла реки Зуя до точки Р-018 с координатами (N45° 10' 55.0" E34° 11' 49.6"). Далее на юго-запад по границе Симферопольского муниципального района до точки Р-019 с координатами (N45° 10' 36.7" E34° 11' 34.4"). Далее на юг по границе Симферопольского муниципального района до точки Р-020 с координатами (N45° 10' 11.8" E34° 11' 43.7").

Южная: от точки Р-020 с координатами (N45° 10' 11.8" E34° 11' 43.7") на запад по проселочной дороге через балку Бурнаш до точки Р-021 с координатами (N45° 10' 14.9" E34° 10' 04.8"). Далее на север по проселочной дороге до точки Р-022 с координатами (N45° 10' 52.5" E34° 10' 04.8"). Далее на запад по проселочной дороге до точки Р-023 с координатами (N45° 10' 49.1" E34° 08' 55.6"). Далее на юго-запад до балки Кыр-Джилга до точки Р-024 с координатами (N45° 09' 47.9" E34° 07' 56.3"). Далее на запад по проселочной дороге до точки Р-025 с координатами (N45° 09' 47.5" E34° 07' 13.3"). Далее на юг согласно линии электронного трека до точки Р-026 с координатами (N45° 08' 32.3" E34° 06' 49.0"). Далее на запад по проселочной дороге до с. Красное до точки Р-027 с координатами (N45° 08' 34.6" E34° 06' 07.1"). Далее на север до точки Р-028 с координатами (N45° 08' 40.9" E34° 06' 06.2"). Далее на запад вдоль границы с. Красное до точки Р-029 с координатами (N45° 08' 41.5" E34° 05' 05.3"). Далее на юго-восток вдоль границы с. Красное до автомобильной дороги до точки Р-030 с координатами (N45° 08'

34.3" E34° 05' 14.5"). Далее на юго-запад по автомобильной дороге вдоль садов до точки Р-031 с координатами (N45° 08' 18.4" E34° 04' 45.7"). Далее на северо-запад по автомобильной дороге через р. Салгир до дачного поселка до точки Р-032 с координатами (N45° 08' 28.0" E34° 04' 04.5"). Далее на юго-запад мимо дачного поселка до автомобильной дороги до с. Красная Зорька до точки Р-033 с координатами (N45° 08' 05.9" E34° 02' 53.9"). Далее на север вдоль границы с. Красная Зорька вдоль автомобильной дороги до точки Р-034 с координатами (N45° 08' 33.4" E34° 02' 52.0"). Далее на запад вдоль границы с. Красная Зорька до железной дороги до точки Р-035 с координатами (N45° 08' 20.4" E34° 01' 59.2"). Далее на юго-запад вдоль железной дороги до точки Р-036 с координатами (N45° 07' 57.1" E34° 01' 32.3"). Далее на северо-запад вдоль железной дороги до точки Р-037 с координатами (N45° 09' 55.0" E33° 52' 59.8").

Западная: от точки Р-037 с координатами (N45° 09' 55.0" E33° 52' 59.8") на север по границе Симферопольского муниципального района до автомобильной дороги до точки Р-038 с координатами (N45° 11' 24.5" E33° 52' 56.9"). Далее на восток по автомобильной и проселочной дороге до точки Р-039 с координатами (N45° 11' 26.2" E33° 57' 19.1"). Далее на северо-запад вдоль автомобильной дороги до точки Р-000 с координатами (N45° 14' 39.2" E33° 56' 03.6").

Участок охотничьего угодья № 2. Площадь – 1055,53 га

Северная: от точки Р-040 с координатами (N45° 06' 32.0" E34° 00' 45.4") на юг по автомобильной дороге вдоль пгт. Гвардейское до точки Р-041 с координатами (N45° 06' 13.9" E34° 00' 59.9"). Далее на восток по проселочной дороге вдоль границы пгт. Гвардейское до точки Р-042 с координатами (N45° 06' 14.5" E34° 01' 17.3"). Далее на юг по проселочной дороге вдоль границы с. Гвардейское до точки Р-043 с координатами (N45° 05' 51.3" E34° 01' 06.6"). Далее на восток по автомобильной дороге до точки Р-044 с координатами (N45° 05' 46.8" E34° 01' 26.6").

Восточная: от точки Р-044 с координатами (N45° 05' 46.8" E34° 01' 26.6") на юг вдоль железной дороги до точки Р-045 с координатами (N45° 02' 46.3" E34° 01' 36.2"). Далее на запад до точки Р-046 с координатами (N45° 02' 45.3" E34° 01' 31.7"). Далее на юго-восток мимо нефтебазы по проселочной дороге до точки Р-047 с координатами (N45° 02' 00.6" E34° 01' 52.3").

Южная: от точки Р-047 с координатами (N45° 02' 00.6" E34° 01' 52.3") на запад до проселочной дороги до точки Р-048 с координатами (N45° 01' 59.5" E34° 01' 35.3"). Далее на северо-запад вдоль очистных сооружений до точки Р-049 с координатами (N45° 02' 30.6" E34° 01' 18.6"). Далее на запад вдоль очистных сооружений до точки Р-050 с координатами (N45° 02' 18.3" E34° 00' 44.2").

Западная: от точки Р-050 с координатами (N45° 02' 18.3" E34° 00' 44.2") на север вдоль границы с. Укромное до дороги до точки Р-051 с координатами (N45° 02' 47.9" E34° 00' 32.4"). Далее на север по автомобильной дороге до кладбища до точки Р-052 с координатами (N45° 03' 06.3" E34° 00' 36.7"). Далее на восток до точки Р-053 с координатами (N45° 03' 07.0" E34° 00' 42.9"). Далее на север до автомобильной дороги до точки Р-054 с координатами (N45° 03' 14.5" E34° 00' 41.0"). Далее на запад по автомобильной дороге до точки Р-055 с координатами (N45° 03' 11.9" E34° 00' 24.2"). Далее на север по проселочной дороге вдоль границы с. Укромное до точки Р-056 с координатами (N45° 03' 34.7" E34° 00' 20.7"). Далее на запад вдоль границы с. Укромное до точки Р-057 с координатами (N45° 03' 35.5" E34° 00' 08.4"). Далее на север по проселочной дороге до точки Р-058 с координатами (N45° 03' 53.1" E34° 00' 08.6"). Далее на запад мимо садов до р. Салгир до точки Р-059 с координатами (N45° 03' 52.8" E33° 59' 53.6"). Далее на юг до точки Р-060 с координатами (N45° 03' 48.8" E33° 59' 51.7"). Далее на запад вдоль населенного пункта до точки Р-061 с координатами (N45° 03' 47.1" E33° 59' 36.4"). Далее на север до точки Р-062 с координатами (N45° 03' 58.0" E33° 59' 35.4"). Далее на восток до р. Салгир до точки Р-063 с координатами (N45° 03' 58.0" E33° 59' 43.0").

Далее на север вдоль русла р. Салгир до точки Р-064 с координатами (N45° 04' 18.1" E33° 59' 38.9"). Далее на восток вдоль границы с. Маленькое до точки Р-065 с координатами (N45° 04' 19.1" E33° 59' 52.9"). Далее на юг до точки Р-066 с координатами (N45° 04' 17.7" E33° 59' 53.1"). Далее на восток по проселочной дороге до точки Р-067 с координатами (N45° 04' 17.6" E34° 00' 06.7"). Далее на север по проселочной дороге до точки Р-068 с координатами (N45° 04' 27.6" E34° 00' 07.1"). Далее на восток вдоль границы с. Маленькое и мимо садов по проселочной дороге до автомобильной дороги до точки Р-069 с координатами (N45° 04' 27.4" E34° 00' 49.8"). Далее на север до точки Р-070 с координатами (N45° 04' 30.9" E34° 00' 49.5"). Далее на восток до точки Р-071 с координатами (N45° 04' 31.1" E34° 00' 54.9"). Далее на север вдоль садов до точки Р-072 с координатами (N45° 04' 43.6" E34° 00' 54.4"). Далее на северо-запад согласно линии электронного трека до точки Р-073 с координатами (N45° 04' 47.9" E34° 00' 44.4"). Далее на юго-запад через автомобильную дорогу вдоль с. Маленькое до точки Р-074 с координатами (N45° 04' 45.6" E34° 00' 38.7"). Далее на запад вдоль садов до точки Р-075 с координатами (N45° 04' 45.2" E34° 00' 03.6"). Далее на юго-запад вдоль с. Маленькое до точки Р-076 с координатами (N45° 04' 37.4" E33° 59' 48.0"). Далее на запад по автомобильной дороге до р. Салгир до точки Р-077 с координатами (N45° 04' 38.1" E33° 59' 36.9"). Далее на северо-восток по руслу р. Салгир мимо с. Софиевка до точки Р-040 с координатами (N45° 06' 32.0" E34° 00' 45.4").

Участок охотничьего угодья № 3. Площадь – 31 723,7 га

Северная: от точки Р-078 с координатами (N44° 59' 31.2" E33° 36' 16.7") на восток по автомобильной дороге и по проселочной до точки Р-079 с координатами (N44° 59' 30.3" E33° 39' 35.0"). Далее на юг до точки Р-080 с координатами (N44° 59' 15.3" E33° 39' 35.6"). Далее на восток по проселочной дороге до точки Р-081 с координатами (N44° 59' 15.7" E33° 40' 35.3"). Далее на юго-восток до с. Раздольное до точки Р-082 с координатами (N44° 58' 35.7" E33° 40' 56.5"). Далее на юг по границе с. Раздольное до автомобильной дороги до точки Р-083 с координатами (N44° 58' 12.0" E33° 41' 16.0"). Далее на юго-восток по автомобильной дороге через точку Р-084 с координатами (N44° 58' 04.1" E33° 42' 03.4") до точки Р-085 с координатами (N44° 58' 00.9" E33° 42' 20.0"). Далее на север по автомобильной дороге до с. Тепловка до точки Р-086 с координатами (N45° 01' 29.9" E33° 41' 49.7"). Далее на восток по автомобильной дороге до точки Р-087 с координатами (N45° 01' 28.7" E33° 43' 10.3"). Далее на юго-восток по автомобильной дороге до точки Р-088 с координатами (N45° 01' 20.7" E33° 43' 28.8"). Далее на восток по автомобильной дороге до с. Петровка до точки Р-089 с координатами (N45° 01' 04.2" E33° 46' 54.3"). Далее вокруг с. Петровка и согласно линии электронного трека до точки Р-090 с координатами (N45° 01' 11.8" E33° 47' 11.4"). Далее на восток вдоль автомобильной дороги по проселочной дороге мимо садов до точки Р-091 с координатами (N45° 01' 09.4" E33° 49' 35.0"). Далее на юго-восток по проселочной дороге до точки Р-092 с координатами (N45° 00' 54.0" E33° 50' 04.3"). Далее на юг мимо виноградников по проселочной дороге до точки Р-093 с координатами (N45° 00' 42.0" E33° 50' 04.5"). Далее на восток до садов до точки Р-094 с координатами (N45° 00' 41.3" E33° 51' 40.5"). Далее на юг вдоль садов по проселочной дороге до точки Р-095 с координатами (N44° 59' 50.3" E33° 51' 39.5"). Далее на восток по проселочной дороге до точки Р-096 с координатами (N44° 59' 48.3" E33° 53' 07.0"). Далее на юг по проселочной дороге до точки Р-097 с координатами (N44° 58' 45.3" E33° 53' 05.9"). Далее на юго-восток по проселочной дороге до точки Р-098 с координатами (N44° 58' 36.4" E33° 53' 41.9"). Далее на северо-восток согласно линии электронного трека через балку Ключевая до точки Р-099 с координатами (N44° 59' 16.0" E33° 54' 46.5"). Далее на юго-восток согласно линии электронного трека до проселочной дороги до точки Р-100 с координатами (N44° 58' 22.8" E33° 56' 41.1"). Далее на юго-восток согласно линии электронного трека до точки Р-101 с координатами (N44° 57' 47.6" E33° 57' 07.5"). Далее на юго-запад вдоль балки Ключевая до озера до точки Р-102 с координатами (N44° 57'

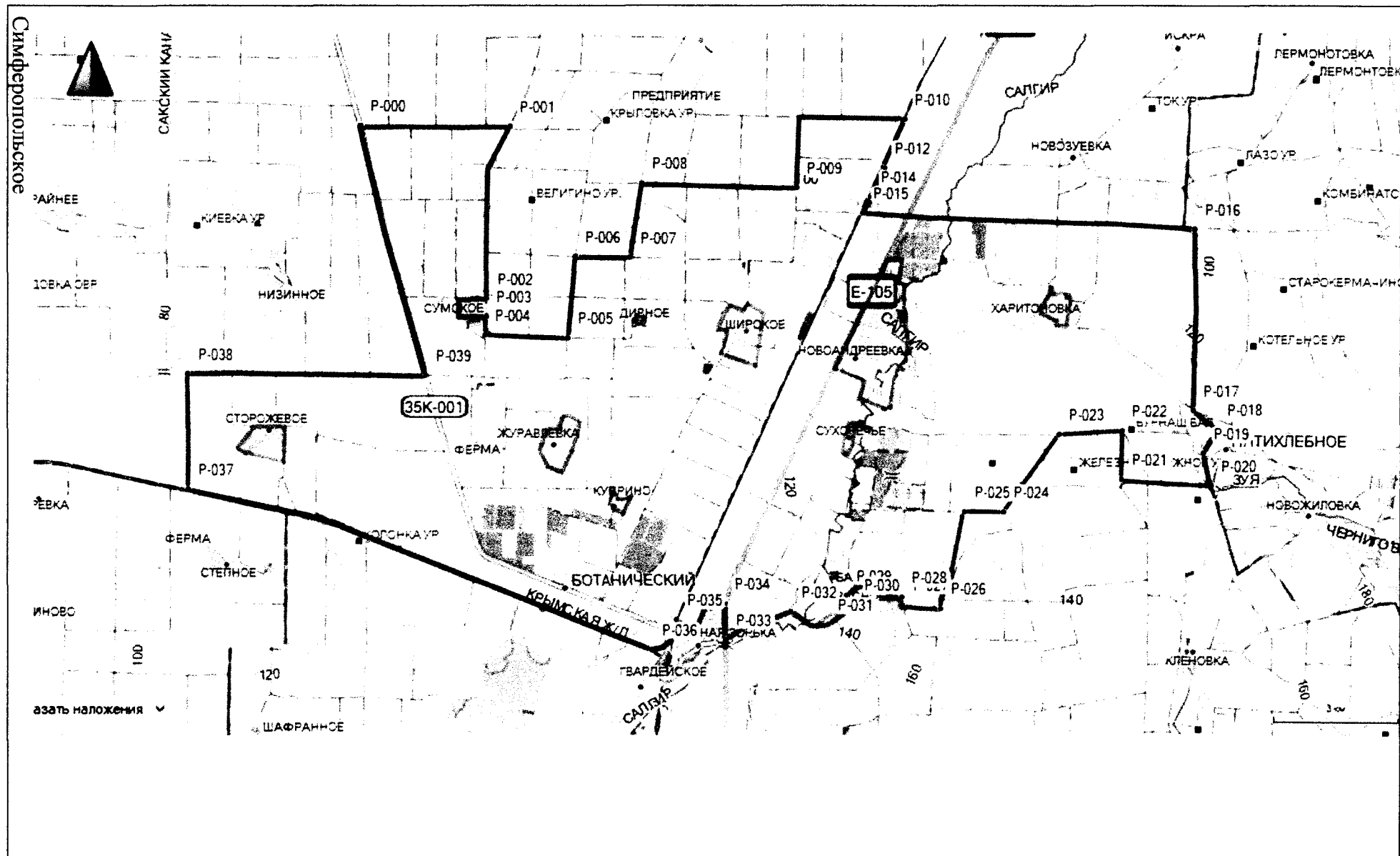
42.4" E33° 56' 20.1"). Далее на юг до точки Р-103 с координатами (N44° 57' 40.5" E33° 56' 17.9"). Далее на восток согласно линии электронного трека и по проселочной дороге до с. Ключи до точки Р-104 с координатами (N44° 57' 29.2" E33° 57' 15.9"). Далее на юг вдоль автомобильной дороги до точки Р-105 с координатами (N44° 57' 04.2" E33° 57' 15.9"). Далее на юго-восток вдоль с. Ключи до точки Р-106 с координатами (N44° 57' 00.0" E33° 57' 32.0"). Далее на северо-восток вдоль с. Ключи до точки Р-107 с координатами (N44° 57' 13.6" E33° 57' 48.6"). Далее на восток вдоль с. Ключи до точки Р-108 с координатами (N44° 57' 09.1" E33° 58' 06.4"). Далее на восток вдоль с. Ключи и согласно линии электронного трека до проселочной дороги до точки Р-109 с координатами (N44° 57' 13.7" E33° 58' 56.2"). Далее на северо-запад согласно линии электронного трека до автомобильной дороги до точки Р-110 с координатами (N44° 57' 26.1" E33° 58' 39.6"). Далее на восток через автомобильную дорогу до точки Р-111 с координатами (N44° 57' 28.1" E33° 58' 46.5"). Далее на юго-восток до точки Р-112 с координатами (N44° 57' 23.2" E33° 58' 59.0"). Далее на восток вдоль автомобильной и проселочной дороги до точки Р-113 с координатами (N44° 57' 25.8" E34° 00' 21.6").

Восточная: от точки Р-113 с координатами (N44° 57' 25.8" E34° 00' 21.6") на юго-восток до с. Дубки до точки Р-114 с координатами (N44° 56' 30.5" E34° 01' 43.4"). Далее на юг вдоль границы с. Дубки до точки Р-115 с координатами (N44° 56' 11.3" E34° 01' 55.5"). Далее на запад вдоль автомобильной дороги до точки Р-116 с координатами (N44° 56' 08.8" E34° 01' 43.8"). Далее на юг вдоль границы с. Дубки до точки Р-117 с координатами (N44° 55' 45.7" E34° 02' 01.5"). Далее на юг по проселочной дороге до точки Р-118 с координатами (N44° 55' 16.5" E34° 02' 06.6"). Далее на юго-восток по проселочной дороге до точки Р-119 с координатами (N44° 55' 13.5" E34° 02' 14.8"). Далее на юг согласно линии электронного трека до с. Молочное до точки Р-120 с координатами (N44° 54' 42.2" E34° 02' 09.5"). Далее на восток вдоль с. Молочное до точки Р-121 с координатами (N44° 54' 43.1" E34° 02' 28.8"). Далее на северо-восток вдоль с. Молочное и вдоль автомобильной дороги до точки Р-122 с координатами (N44° 54' 57.8" E34° 02' 45.1"). Далее на юго-восток до точки Р-123 с координатами (N44° 54' 53.2" E34° 02' 50.7"). Далее на юго-восток мимо с. Перово через железную дорогу до точки Р-124 с координатами (N44° 54' 45.2" E34° 03' 06.9"). Далее на юг вдоль железной дороги до точки Р-125 с координатами (N44° 53' 37.1" E34° 02' 42.9"). Далее на восток до автомобильной дороги до точки Р-126 с координатами (N44° 53' 34.4" E34° 02' 57.2"). Далее на юго-запад вдоль автомобильной дороги до точки Р-127 с координатами (N44° 53' 11.2" E34° 02' 40.1"). Далее на север вдоль границы с. Чистенькое до точки Р-128 с координатами (N44° 53' 24.0" E34° 02' 32.7"). Далее на юго-запад вдоль границы с. Чистенькое до точки Р-129 с координатами (N44° 53' 16.6" E34° 02' 00.9"). Далее на север до железной дороги до точки Р-130 с координатами (N44° 53' 18.1" E34° 02' 00.1"). Далее на запад вдоль железной дороги до точки Р-131 с координатами (N44° 53' 13.7" E34° 01' 45.8"). Далее на юг вдоль с. Чистенькое до точки Р-132 с координатами (N44° 53' 07.8" E34° 01' 45.0"). Далее на юго-восток вдоль с. Чистенькое до точки Р-133 с координатами (N44° 52' 52.8" E34° 02' 17.5"). Далее на юго-восток до автомобильной дороги до точки Р-134 с координатами (N44° 52' 49.8" E34° 02' 24.1"). Далее на юго-запад вдоль автомобильной дороги мимо с. Левадки до точки Р-135 с координатами (N44° 51' 43.6" E34° 01' 33.1").

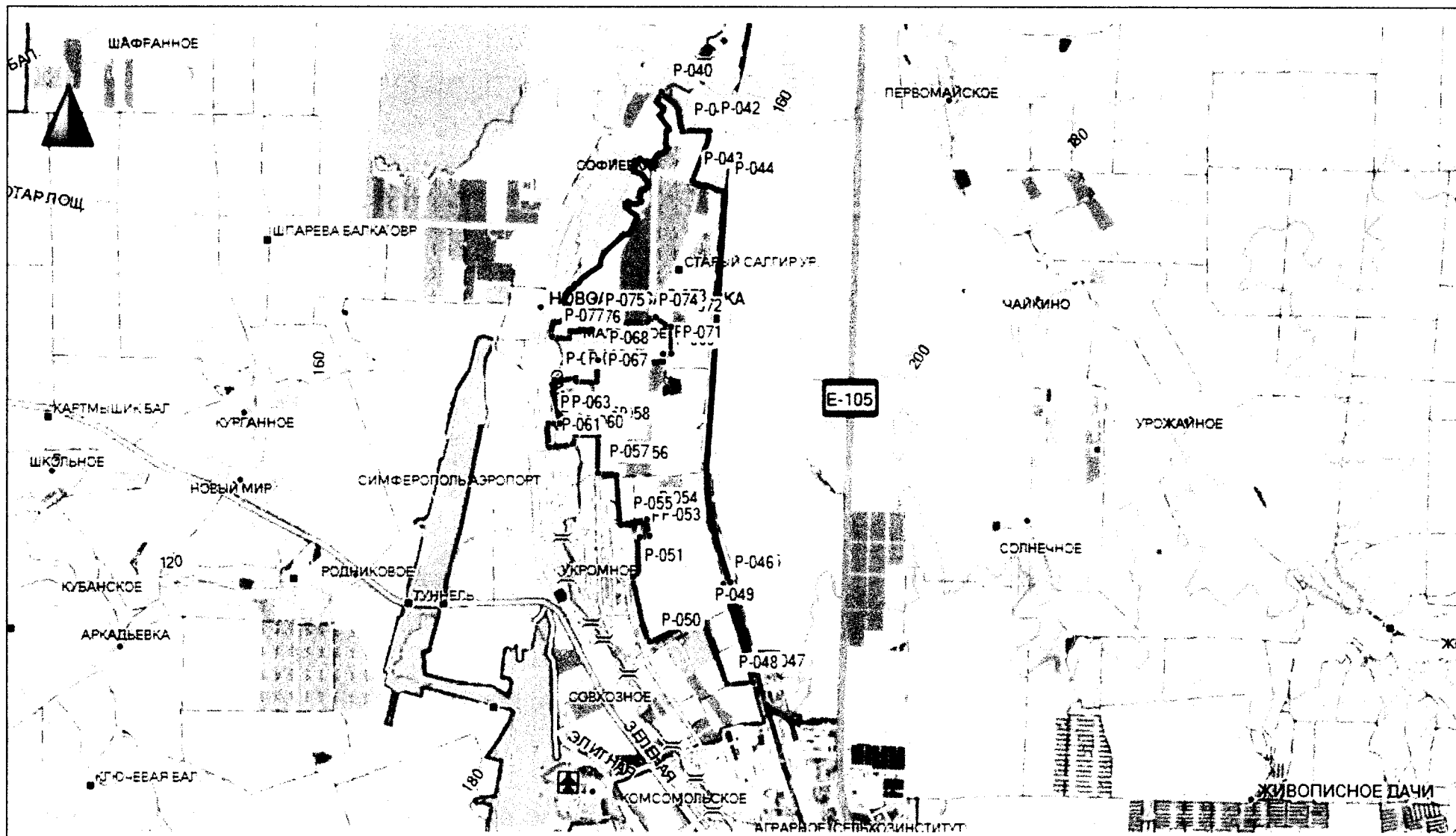
Южная: от точки Р-135 с координатами (N44° 51' 43.6" E34° 01' 33.1") на запад вдоль редколесья через железную дорогу до точки Р-136 с координатами (N44° 51' 43.2" E34° 00' 21.9"). Далее на северо-восток вдоль границы Симферопольского муниципального района до точки Р-137 с координатами (N44° 51' 50.5" E34° 00' 25.0"). Далее на запад до точки Р-138 с координатами (N44° 51' 51.4" E34° 00' 24.0"). Далее на северо-восток согласно линии электронного трека до точки Р-139 с координатами (N44° 52' 06.2" E34° 00' 32.1"). Далее на восток до точки Р-140 с координатами (N44° 52' 05.9" E34° 00' 34.4"). Далее на северо-восток по границе Симферопольского муниципального района до точки Р-141 с координатами (N44° 52' 10.3" E34° 00' 41.2"). Далее на север по

границе Симферопольского муниципального района до точки Р-142 с координатами (N44° 52' 23.5" E34° 00' 39.8"). Далее на запад по границе Симферопольского муниципального района до точки Р-143 с координатами (N44° 52' 23.6" E33° 58' 03.8"). Далее на северо-запад по границе Симферопольского муниципального района до точки Р-144 с координатами (N44° 53' 02.1" E33° 57' 25.9"). Далее на юго-запад по границе Симферопольского муниципального района до точки Р-145 с координатами (N44° 52' 46.5" E33° 56' 23.6"). Далее на северо-запад по проселочной дороге вдоль виноградников до точки Р-146 с координатами (N44° 54' 09.2" E33° 55' 10.4"). Далее на запад по проселочной дороге вдоль виноградников через точку Р-147 с координатами (N44° 54' 09.5" E33° 54' 45.7"), точку Р-148 с координатами (N44° 54' 09.0" E33° 54' 13.9") до точки Р-149 с координатами (N44° 54' 08.1" E33° 53' 51.0"). Далее на север согласно линии электронного трека до точки Р-150 с координатами (N44° 54' 53.4" E33° 53' 50.7"). Далее на северо-запад согласно линии электронного трека до точки Р-151 с координатами (N44° 55' 13.7" E33° 52' 42.1"). Далее на запад по границе Симферопольского муниципального района через овраг Джилга до точки Р-152 с координатами (N44° 55' 14.7" E33° 49' 58.1"). Далее на юг по проселочной дороге мимо с. Дубровка до точки Р-153 с координатами (N44° 54' 00.4" E33° 50' 00.6"). Далее на юг вдоль виноградников до точки Р-154 с координатами (N44° 53' 55.5" E33° 49' 56.6"). Далее на запад по проселочной дороге вдоль виноградников до точки Р-155 с координатами (N44° 54' 03.9" E33° 48' 53.2"). Далее на юго-запад по проселочной дороге по границе Симферопольского муниципального района вдоль садов до точки Р-156 с координатами (N44° 53' 54.1" E33° 47' 47.8"). Далее на запад по проселочной дороге вдоль виноградников до точки Р-157 с координатами (N44° 53' 53.8" E33° 44' 44.1"). Далее на север по проселочной дороге до точки Р-158 с координатами (N44° 54' 24.1" E33° 44' 44.4"). Далее на северо-запад по проселочной дороге до точки Р-159 с координатами (N44° 54' 39.0" E33° 44' 22.1"). Далее на юго-запад по границе Симферопольского муниципального района и по проселочной дороге до точки Р-160 с координатами (N44° 53' 56.5" E33° 43' 06.0"). Далее на северо-запад по проселочной дороге до точки Р-161 с координатами (N44° 54' 50.1" E33° 41' 50.7"). Далее на юго-запад до точки Р-162 с координатами (N44° 54' 41.9" E33° 41' 38.6"). Далее на северо-запад до точки Р-163 с координатами (N44° 54' 53.0" E33° 41' 24.2"). Далее на запад по ложине Булганак-Елгасы по границе Симферопольского муниципального района до точки Р-164 с координатами (N44° 54' 47.0" E33° 40' 34.2"). Далее на запад согласно линии электронного трека до автомобильной дороги до точки Р-165 с координатами (N44° 54' 42.8" E33° 40' 14.2"). Далее на север по автомобильной дороге до точки Р-166 с координатами (N44° 54' 51.3" E33° 40' 13.1"). Далее на юго-запад по проселочной дороге до точки Р-167 с координатами (N44° 54' 31.8" E33° 38' 49.7"). Далее на север по проселочной дороге до точки Р-168 с координатами (N44° 55' 53.4" E33° 38' 50.4"). Далее на запад по проселочной дороге до берега Черного моря до точки Р-169 с координатами (N44° 55' 33.8" E33° 36' 45.4").

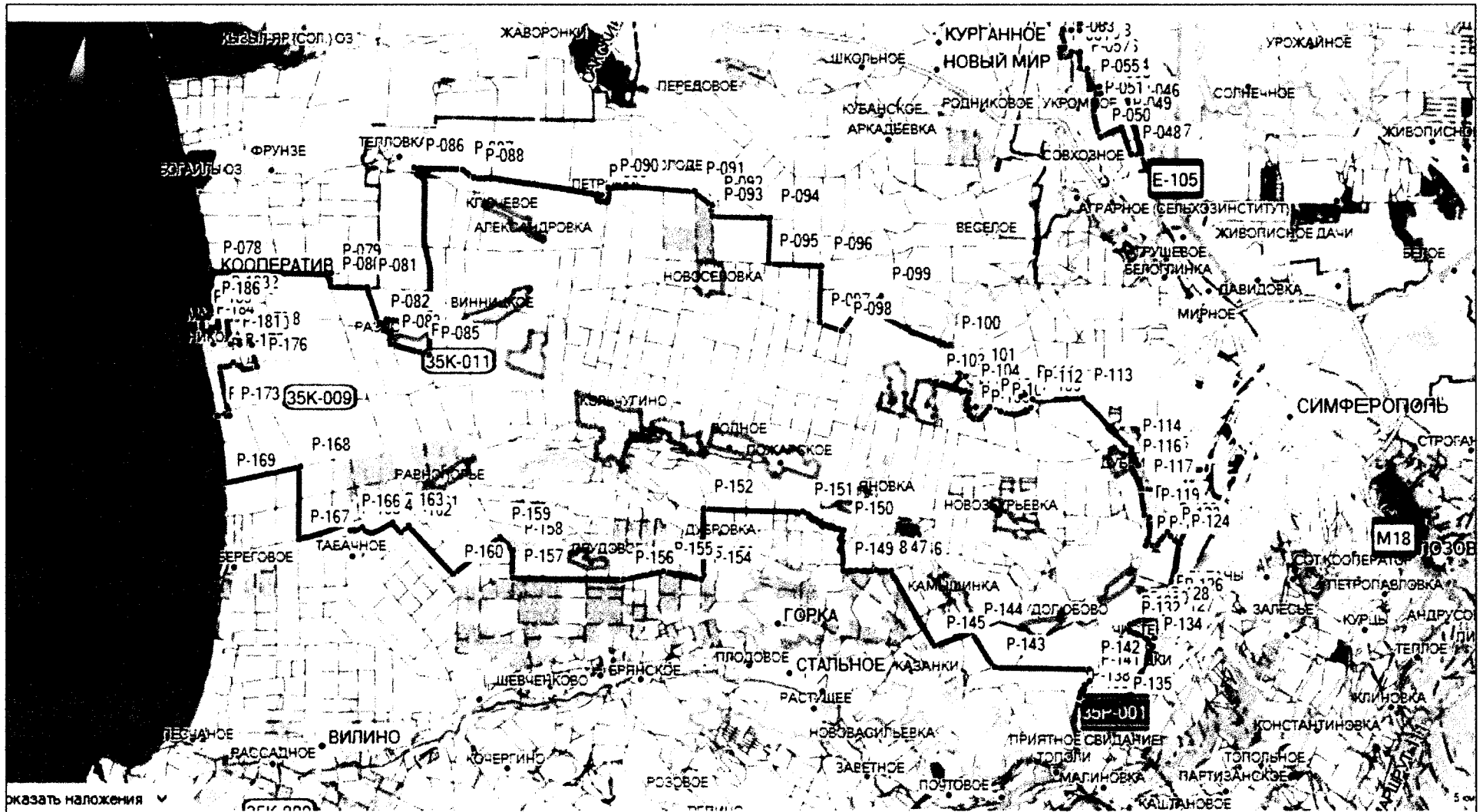
Западная: от точки Р-169 с координатами (N44° 55' 33.8" E33° 36' 45.4") вдоль береговой линии Черного моря до точки Р-170 с координатами (N44° 56' 48.1" E33° 36' 30.6"). Далее на восток вдоль с. Николаевка через точку Р-171 с координатами (N44° 56' 50.2" E33° 36' 43.1"), точку Р-172 с координатами (N44° 56' 47.9" E33° 36' 46.7") до точки Р-173 с координатами (N44° 56' 48.7" E33° 36' 51.4"). Далее на север вдоль с. Николаевка по автомобильной дороге до точки Р-174 с координатами (N44° 57' 42.7" E33° 36' 33.9"). Далее на восток вдоль с. Николаевка по автомобильной дороге до точки Р-175 с координатами (N44° 57' 48.1" E33° 36' 55.7"). Далее на восток по автомобильной дороге согласно линии электронного трека до точки Р-176 с координатами (N44° 57' 43.9" E33° 37' 35.5"). Далее на север по проселочной дороге до точки Р-177 с координатами (N44° 58' 08.1" E33° 37' 26.4"). Далее на запад вдоль с. Николаевка согласно линии электронного трека через точку Р-178 с координатами (N44° 58' 13.3" E33° 37' 22.5"), точку Р-179 с координатами (N44° 58' 12.5" E33° 37' 05.7") до точки Р-180 с координатами (N44° 58'



07 ООО «Симферопольское РАПО» Участок № 1



ООО «Симферопольское РАПО» Участок № 2



ООО «Симферопольское РАПО» Участок № 3

7.2 19_000 «Охотничий клуб «Партизан»».

Расположено на территории Симферопольского муниципального района.

Общая площадь – 5422,80 га.

Северная: от точки Р-000 с координатами (N44° 49' 40.7" E33° 59' 50.0") на восток по границе квартала № 1 Партизанского лесничества до точки Р-001 с координатами (N44° 49' 46.5" E34° 00' 07.3"). Далее на северо-восток по границе квартала № 2 Партизанского лесничества до точки Р-002 с координатами (N44° 50' 01.3" E34° 00' 32.2"). Далее на юго-восток по границе квартала № 2 Партизанского лесничества до точки Р-003 с координатами (N44° 49' 32.5" E34° 01' 26.4"). Далее на юго-восток по границе квартала № 5 Партизанского лесничества до точки Р-004 с координатами (N44° 48' 49.3" E34° 02' 20.4"). Далее на юго-восток по границе кварталов № 7, № 9, № 11, № 37, № 38 Партизанского лесничества через точку Р-005 с координатами (N44° 48' 36.4" E34° 03' 15.9"), точку Р-006 с координатами (N44° 48' 22.1" E34° 04' 02.2"), точку Р-007 с координатами (N44° 47' 53.3" E34° 04' 35.1"), точку Р-008 с координатами (N44° 47' 33.0" E34° 05' 23.6") до точки Р-009 с координатами (N44° 47' 31.4" E34° 05' 34.8"). Далее на север по границе кварталов № 31, № 26, № 24 Партизанского лесничества через точку Р-010 с координатами (N44° 48' 06.7" E34° 05' 00.9"), точку Р-011 с координатами (N44° 48' 34.3" E34° 04' 29.4") до точки Р-012 с координатами (N44° 49' 16.1" E34° 04' 25.5"). Далее на юго-восток по границе квартала № 14 Партизанского лесничества и согласно линии электронного трека до точки Р-013 с координатами (N44° 49' 05.4" E34° 05' 18.0"). Далее на восток согласно линии электронного трека и по границе квартала № 25 Партизанского лесничества до точки Р-014 с координатами (N44° 49' 16.3" E34° 06' 03.5").

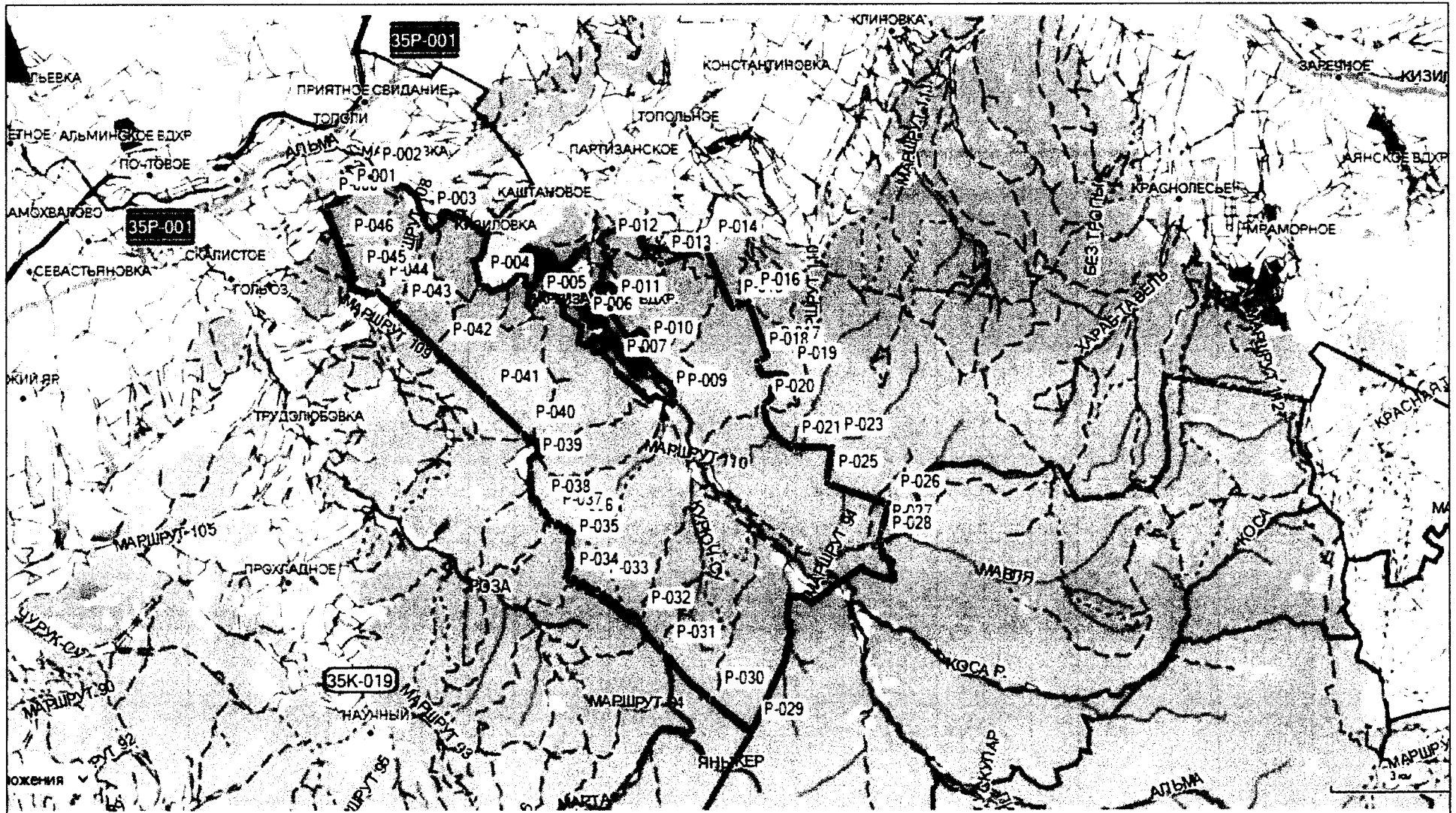
Восточная: от точки Р-014 с координатами (N44° 49' 16.3" E34° 06' 03.5") на юг по границе квартала № 25 и № 27 Партизанского лесничества до точки Р-015 с координатами (N44° 48' 35.8" E34° 06' 29.2"). Далее на восток и юг по границе квартала № 32 Партизанского лесничества через точку Р-016 с координатами (N44° 48' 40.6" E34° 06' 44.8"), точку Р-017 с координатами (N44° 48' 03.9" E34° 07' 04.8") до точки Р-018 с координатами (N44° 48' 00.1" E34° 06' 53.8"). Далее на юг по границе квартала № 40 Партизанского лесничества через точку Р-019 с координатами (N44° 47' 51.1" E34° 07' 22.3") до точки Р-020 с координатами (N44° 47' 28.8" E34° 07' 00.6"). Далее на юго-восток по границе квартала № 47 Партизанского лесничества до точки Р-021 с координатами (N44° 47' 01.0" E34° 07' 28.3"). Далее на восток и юг по границе квартала № 58 Партизанского лесничества через точку Р-023 с координатами (N44° 47' 02.6" E34° 08' 08.4") до точки Р-025 с координатами (N44° 46' 38.0" E34° 08' 04.2"). Далее на юго-восток по границе квартала № 60 Партизанского лесничества через точку Р-026 с координатами (N44° 46' 24.6" E34° 09' 05.0") до точки Р-027 с координатами (N44° 46' 04.7" E34° 08' 57.1").

Южная: от точки Р-027 с координатами (N44° 46' 04.7" E34° 08' 57.1") на юго-запад по границе квартала № 67, № 65, № 69, № 71, № 72 Партизанского лесничества через точку Р-028 с координатами (N44° 45' 57.0" E34° 08' 57.9") до точки Р-029 с координатами (N44° 43' 48.8" E34° 06' 54.7").

Западная: от точки Р-029 с координатами (N44° 43' 48.8" E34° 06' 54.7") на северо-запад по границе квартала № 72 Партизанского лесничества до точки Р-030 с координатами (N44° 44' 10.1" E34° 06' 15.7"). Далее на северо-запад по границе квартала № 70 Партизанского лесничества до точки Р-031 с координатами (N44° 44' 40.3" E34° 05' 28.2"). Далее на северо-запад по границе квартала № 62 Партизанского лесничества через точку Р-032 с координатами (N44° 45' 03.0" E34° 05' 02.4") до точки Р-033 с координатами (N44° 45' 23.1" E34° 04' 21.5"). Далее на северо-запад по границе квартала № 54 Партизанского лесничества через точку Р-034 с координатами (N44° 45' 28.7" E34° 03' 52.3") до точки Р-035 с координатами (N44° 45' 50.7" E34° 03' 51.3"). Далее на север по границе квартала № 45 Партизанского лесничества до точки Р-036 с координатами (N44°

46' 05.1" E34° 03' 45.2"). Далее на северо-запад по границе квартала № 35 Партизанского лесничества через точку Р-037с координатами (N44° 46' 09.2" E34° 03' 35.0"), точку Р-038 с координатами (N44° 46' 17.8" E34° 03' 23.6") до точки Р-039 с координатами (N44° 46' 45.8" E34° 03' 13.7"). Далее на север по границе квартала № 12 Партизанского лесничества до точки Р-040 с координатами (N44° 47' 08.3" E34° 03' 06.6"). Далее на северо-запад по границе квартала № 10 Партизанского лесничества до точки Р-041 с координатами (N44° 47' 32.2" E34° 02' 31.4"). Далее на северо-запад по границе квартала № 8 Партизанского лесничества до точки Р-042 с координатами (N44° 48' 02.9" E34° 01' 43.7"). Далее на северо-запад по границе квартала № 6 и № 4 Партизанского лесничества через точку Р-043 с координатами (N44° 48' 29.4" E34° 01' 02.9") до точки Р-044 с координатами (N44° 48' 43.3" E34° 00' 41.1"). Далее на северо-запад по границе квартала № 3 Партизанского лесничества через точку Р-045 с координатами (N44° 48' 52.2" E34° 00' 18.6") до точки Р-046 с координатами (N44° 49' 13.4" E34° 00' 05.5"). Далее на северо-запад по границе квартала № 1 Партизанского лесничества до точки Р-000 с координатами (N44° 49' 40.7" E33° 59' 50.0").

Из площади охотничьих угодий исключена площадь населенных пунктов, находящихся на их территории.



ООО «Охотничий клуб «Партизан»

7.3 22_ООО «Добровская долина».

**Расположено на территории Симферопольского муниципального района.
Общая площадь – 7821,10 га.**

Участок охотничьего угодья № 1. Площадь - 7311.6 га

Северная: от точки Р-001 с координатами (N44° 49' 16.3" E34° 06' 03.5") на восток по северной границе квартала № 28 и № 29 Партизанского лесничества до точки Р-002 с координатами (N44° 49' 22.8" E34° 07' 16.8"). Далее на юго-восток по границе квартала № 30 Партизанского лесничества до точки Р-003 с координатами (N44° 49' 18.2" E34° 07' 45.4"). Далее на юг по границе квартала № 30 Партизанского лесничества до точки Р-004 с координатами (N44° 49' 03.9" E34° 07' 37.3"). Далее на юго-восток по границе квартала № 29 Партизанского лесничества до точки Р-005 с координатами (N44° 49' 02.7" E34° 07' 38.5"). Далее на северо-восток по границе квартала № 33 Партизанского лесничества до точки Р-006 с координатами (N44° 49' 06.9" E34° 07' 52.5"). Далее на север по границе квартала № 26 Пионерского лесничества до точки Р-007 с координатами (N44° 49' 12.3" E34° 07' 53.2"). Далее на север по границе квартала № 19 Пионерского лесничества через точку Р-008 с координатами (N44° 49' 21.8" E34° 07' 45.3"), точку Р-009 с координатами (N44° 50' 02.7" E34° 07' 47.9") до точки Р-010 с координатами (N44° 50' 18.2" E34° 08' 05.4"). Далее на юг по границе квартала № 19 Пионерского лесничества через точку Р-011 с координатами (N44° 49' 59.7" E34° 08' 25.5") до точки Р-012 с координатами (N44° 49' 40.9" E34° 08' 14.0"). Далее по границе квартала № 19 Пионерского лесничества до точки Р-013 с координатами (N44° 49' 39.9" E34° 08' 17.3"). Далее на восток по границе квартала № 19 и № 26 Пионерского лесничества до точки Р-014 с координатами (N44° 49' 44.7" E34° 08' 35.1"). Далее по границе квартала № 19 Пионерского лесничества через точку Р-015 с координатами (N44° 49' 48.4" E34° 08' 23.0"), точку Р-017 с координатами (N44° 49' 53.3" E34° 08' 24.3") до точки Р-019 с координатами (N44° 49' 51.8" E34° 08' 41.1"). Далее на северо-восток по границе квартала № 20 Пионерского лесничества до точки Р-020 с координатами (N44° 50' 06.1" E34° 08' 51.3"). Далее на восток по границе квартала № 20 Пионерского лесничества до точки Р-021 с координатами (N44° 50' 09.9" E34° 09' 27.8"). Далее на север по границе квартала № 14 Пионерского лесничества до точки Р-022 с координатами (N44° 50' 48.5" E34° 09' 36.3"). Далее на северо-восток по границе квартала № 10 Пионерского лесничества до точки Р-023 с координатами (N44° 51' 25.0" E34° 10' 08.6"). Далее на северо-восток по границе квартала № 7 Пионерского лесничества до точки Р-024 с координатами (N44° 51' 58.9" E34° 10' 36.9"). Далее на северо-восток по границе квартала № 6 Пионерского лесничества до точки Р-025 с координатами (N44° 52' 50.8" E34° 12' 02.9").

Восточная: от точки Р-025 с координатами (N44° 52' 50.8" E34° 12' 02.9") на юг по границе квартала № 6 Пионерского лесничества до точки Р-026 с координатами (N44° 51' 51.9" E34° 11' 57.1"). Далее на юго-восток по границе квартала № 8 Пионерского лесничества до точки Р-027 с координатами (N44° 51' 25.6" E34° 12' 09.7"). Далее на юго-восток по границе квартала № 13 Пионерского лесничества до точки Р-028 с координатами (N44° 50' 43.1" E34° 13' 03.4"). Далее на юг по границе квартала № 18 Пионерского лесничества до точки Р-029 с координатами (N44° 50' 09.0" E34° 13' 08.2"). Далее на юг по восточной границе квартала № 25 Пионерского лесничества до точки Р-030 с координатами (N44° 49' 25.2" E34° 13' 16.7"). Далее на восток по границе квартала № 32 Пионерского лесничества до точки Р-031 с координатами (N44° 49' 24.6" E34° 13' 59.1"). Далее на юго-восток по границе квартала № 33 Пионерского лесничества до точки Р-032 с координатами (N44° 48' 57.4" E34° 14' 38.3"). Далее на юг по границе квартала № 33 Пионерского лесничества до точки Р-033 с координатами (N44° 48' 42.8" E34° 14' 22.9"). Далее на юго-восток по границе квартала № 39 Пионерского лесничества до точки Р-034 с координатами (N44° 48' 40.4" E34° 14' 30.0"). Далее на юго-восток по границе

квартала № 40 Пионерского лесничества до точки Р-035 с координатами (N44° 48' 30.3" E34° 15' 18.2"). Далее на восток по границе квартала № 41 Пионерского лесничества до точки Р-036 с координатами (N44° 48' 26.6" E34° 15' 41.9"). Далее на юг по границе квартала № 41 Пионерского лесничества до точки Р-037 с координатами (N44° 47' 40.6" E34° 15' 57.9"). Далее на запад по границе квартала № 41 Пионерского лесничества до точки Р-038 с координатами (N44° 47' 44.6" E34° 15' 15.4"). Далее на запад по границе квартала № 40 и № 39 Пионерского лесничества до точки Р-039 с координатами (N44° 47' 54.9" E34° 13' 33.2"). Далее на юг по границе квартала № 45 Пионерского лесничества до точки Р-040 с координатами (N44° 47' 26.8" E34° 13' 34.4"). Далее на юг по границе квартала № 49 Пионерского лесничества до точки Р-041 с координатами (N44° 46' 37.1" E34° 13' 22.3").

Южная: от точки Р-041 с координатами (N44° 46' 37.1" E34° 13' 22.3") на запад по границе квартала № 49 Пионерского лесничества до точки Р-042 с координатами (N44° 46' 39.8" E34° 13' 03.9"). Далее на запад по границе квартала № 48 Пионерского лесничества до точки Р-043 с координатами (N44° 46' 32.2" E34° 12' 32.6"). Далее на северо-запад по границе квартала № 47 Пионерского лесничества до точки Р-044 с координатами (N44° 46' 52.7" E34° 11' 48.5"). Далее на северо-запад по границе квартала № 46 Пионерского лесничества до точки Р-045 с координатами (N44° 46' 54.1" E34° 11' 41.3"). Далее на запад по границе квартала № 53 Партизанского лесничества до точки Р-046 с координатами (N44° 46' 47.4" E34° 09' 44.9"). Далее на юго-запад по границе квартала № 61 Партизанского лесничества до точки Р-047 с координатами (N44° 45' 57.0" E34° 08' 57.9").

Западная: от точки Р-047 с координатами (N44° 45' 57.0" E34° 08' 57.9") на север по границе квартала № 61 Партизанского лесничества до точки Р-048 с координатами (N44° 46' 04.7" E34° 08' 57.1"). Далее на северо-восток по границе квартала № 61 Партизанского лесничества до точки Р-049 с координатами (N44° 46' 24.6" E34° 09' 05.0"). Далее на северо-запад по границе квартала № 59 Партизанского лесничества до точки Р-050 с координатами (N44° 46' 38.0" E34° 08' 04.2"). Далее на север по границе квартала № 59 Партизанского лесничества до точки Р-051 с координатами (N44° 47' 02.6" E34° 08' 08.4"). Далее на запад по границе квартала № 49 Партизанского лесничества до точки Р-052 с координатами (N44° 47' 01.0" E34° 07' 28.3"). Далее на северо-запад по границе квартала № 49 и № 48 Партизанского лесничества до точки Р-053 с координатами (N44° 47' 28.8" E34° 07' 00.6"). Далее на северо-восток по границе квартала № 48 Партизанского лесничества до точки Р-054 с координатами (N44° 47' 51.1" E34° 07' 22.3"). Далее на северо-запад по границе квартала № 41 Партизанского лесничества до точки Р-055 с координатами (N44° 48' 00.1" E34° 06' 53.8"). Далее на восток по границе квартала № 41 Партизанского лесничества до точки Р-056 с координатами (N44° 48' 03.9" E34° 07' 04.8"). Далее на север по границе квартала № 41 и № 33 Партизанского лесничества до точки Р-057 с координатами (N44° 48' 40.6" E34° 06' 44.8"). Далее на запад по границе квартала № 28 Партизанского лесничества до точки Р-058 с координатами (N44° 48' 35.8" E34° 06' 29.2"). Далее на север по границе квартала № 28 Партизанского лесничества до точки Р-001 с координатами (N44° 49' 16.3" E34° 06' 03.5").

Участок охотничьего угодья № 2. Площадь - 509.4 га

Северная: от точки Р-059 с координатами (N44° 53' 38.8" E34° 10' 54.9") на юго-восток по границе квартала № 2 Пионерского лесничества до точки Р-060 с координатами (N44° 53' 04.4" E34° 11' 53.5").

Восточная: от точки Р-060 с координатами (N44° 53' 04.4" E34° 11' 53.5") на юго-запад по границе квартала № 2 Пионерского лесничества до точки Р-061 с координатами (N44° 52' 34.7" E34° 11' 28.7"). Далее на юго-запад по границе квартала № 3 Пионерского лесничества до точки Р-062 с координатами (N44° 51' 53.4" E34° 10' 24.6"). Далее на юго-запад по границе квартала № 5 Пионерского лесничества до точки Р-063 с координатами

(N44° 51' 30.9" E34° 09' 50.2"). Далее на юг по границе квартала № 9 Пионерского лесничества до точки Р-064 с координатами (N44° 50' 29.5" E34° 09' 25.3").

Южная: от точки Р-064 с координатами (N44° 50' 29.5" E34° 09' 25.3") на запад по границе квартала № 9 Пионерского лесничества до точки Р-065 с координатами (N44° 50' 31.9" E34° 08' 58.2").

Западная: от точки Р-065 с координатами (N44° 50' 31.9" E34° 08' 58.2") на северо-восток по границе квартала № 9 Пионерского лесничества до точки Р-066 с координатами (N44° 51' 44.5" E34° 09' 45.1"). Далее на северо-восток по границе квартала № 5 Пионерского лесничества до точки Р-067 с координатами (N44° 52' 31.0" E34° 10' 23.0"). Далее на север по границе квартала № 3 Пионерского лесничества до точки Р-068 с координатами (N44° 53' 15.0" E34° 10' 39.6"). Далее на юг по границе квартала № 3 Пионерского лесничества до точки Р-069 с координатами (N44° 52' 49.0" E34° 10' 43.1"). Далее на северо-восток по границе квартала № 3 Пионерского лесничества до точки Р-070 с координатами (N44° 53' 02.3" E34° 10' 54.5"). Далее на юго-восток по границе квартала № 3 Пионерского лесничества до точки Р-071 с координатами (N44° 52' 47.7" E34° 11' 04.4"). Далее на север по границе квартала № 2 Пионерского лесничества до точки Р-059 с координатами (N44° 53' 38.8" E34° 10' 54.9").

Из площади охотничьих угодий исключена площадь населенных пунктов, находящихся на их территории.

7.4 23_ООО «Зеленый Крым».

Расположено на территории Симферопольского муниципального района.
Общая площадь – 8171,81 га.

Участок охотничьего угодья № 1. Площадь – 2040,4га.

Северная: от точки Р-000 с координатами (N44° 49' 45.7" E34° 18' 25.7") на восток по границе квартала № 16 Перевальненского лесничества до точки Р-001 с координатами (N44° 49' 40.7" E34° 19' 37.9").

Восточная: от точки Р-001 с координатами (N44° 49' 40.7" E34° 19' 37.9") на юг по границе квартала № 17 Перевальненского лесничества вдоль автомобильной дороги до точки Р-002 с координатами (N44° 49' 00.0" E34° 20' 11.7"). Далее на юг по границе квартала № 29 Перевальненского лесничества вдоль автомобильной дороги до точки Р-003 с координатами (N44° 48' 37.4" E34° 20' 20.6"). Далее на юг по границе квартала № 46 Перевальненского лесничества вдоль автомобильной дороги до точки Р-004 с координатами (N44° 47' 56.5" E34° 20' 31.2"). Далее на юг по границе квартала № 49 Перевальненского лесничества вдоль автомобильной дороги до точки Р-005 с координатами (N44° 47' 28.1" E34° 20' 26.1"). Далее на юг по границе квартала № 54 Перевальненского лесничества вдоль автомобильной дороги до точки Р-006 с координатами (N44° 46' 57.7" E34° 20' 25.8"). Далее на юг по границе квартала № 60 Перевальненского лесничества вдоль автомобильной дороги до точки Р-007 с координатами (N44° 46' 41.7" E34° 20' 22.2"). Далее на юг по границе квартала № 61 Перевальненского лесничества вдоль автомобильной дороги до точки Р-008 с координатами (N44° 46' 37.8" E34° 20' 22.8"). Далее на юг по границе квартала № 66 Перевальненского лесничества вдоль автомобильной дороги до точки Р-009 с координатами (N44° 45' 33.6" E34° 20' 30.7"). Далее на юг по границе квартала № 71 Перевальненского лесничества вдоль автомобильной дороги до точки Р-010 с координатами (N44° 45' 26.8" E34° 20' 33.2").

Южная: от точки Р-010 с координатами (N44° 45' 26.8" E34° 20' 33.2") на юго-запад по границе квартала № 71, № 70 Перевальненского лесничества через точку Р-011 с координатами (N44° 44' 56.2" E34° 19' 49.5") до точки Р-012 с координатами (N44° 44' 48.1" E34° 19' 09.2").

Западная: от точки Р-012 с координатами (N44° 44' 48.1" E34° 19' 09.2") на северо-запад по границе квартала № 70 Перевальненского лесничества до точки Р-013 с координатами (N44° 45' 20.9" E34° 18' 50.6"). Далее на север по границе квартала № 70, № 64, № 59 Перевальненского лесничества до точки Р-014 с координатами (N44° 46' 17.4" E34° 18' 45.0"). Далее на северо-восток по границе квартала № 59 Перевальненского лесничества до точки Р-015 с координатами (N44° 47' 10.0" E34° 18' 57.0"). Далее на север по границе квартала № 44 Перевальненского лесничества до точки Р-016 с координатами (N44° 48' 02.5" E34° 18' 45.1"). Далее на север по границе квартала № 28 Перевальненского лесничества до точки Р-000 с координатами (N44° 49' 45.7" E34° 18' 25.7").

Участок охотничьего угодья № 2: Площадь – 6131,41 га.

Северная: от точки Р-017 с координатами (N44° 49' 34.9" E34° 19' 45.7") на северо-восток по границе квартала № 18 Перевальненского лесничества через точку Р-018 с координатами (N44° 49' 48.1" E34° 20' 28.7"), точку Р-019 с координатами (N44° 50' 04.0" E34° 20' 07.4") до точки Р-020 с координатами (N44° 50' 05.6" E34° 20' 55.8"). Далее на северо-восток по границе квартала № 14 Перевальненского лесничества до точки Р-021 с координатами (N44° 50' 30.9" E34° 21' 43.0"). Далее на восток по границе квартала № 15 Перевальненского лесничества до точки Р-022 с координатами (N44° 50' 29.6" E34° 22' 24.5"). Далее на юг по границе квартала № 15 Перевальненского лесничества до точки Р-

023 с координатами (N44° 50' 04.1" E34° 22' 24.5"). Далее на юго-восток по до точки Р-024 с координатами (N44° 49' 56.2" E34° 22' 32.4"). Далее на юго-восток до точки Р-025 с координатами (N44° 49' 48.1" E34° 23' 28.1"). Далее на северо-восток по границе квартала № 22 Перевальненского лесничества до точки Р-026 с координатами (N44° 50' 13.1" E34° 24' 00.1"). Далее на север по границе квартала № 9 Перевальненского лесничества до точки Р-027 с координатами (N44° 50' 46.9" E34° 23' 50.4"). Далее на северо-восток по границе квартала № 5 Перевальненского лесничества до точки Р-028 с координатами (N44° 51' 16.4" E34° 24' 17.6"). Далее на северо-восток по границе квартала № 1 Перевальненского лесничества до точки Р-029 с координатами (N44° 51' 51.5" E34° 25' 05.9"). Далее на северо-восток по границе квартала № 1, №2, № 3, № 4 Перевальненского лесничества до точки Р-030 с координатами (N44° 52' 17.6" E34° 27' 08.4").

Восточная: от точки Р-030 с координатами (N44° 52' 17.6" E34° 27' 08.4") на юг по границе квартала № 4 Перевальненского лесничества через точку Р-031 с координатами (N44° 51' 45.9" E34° 27' 25.7") до точки Р-032 с координатами (N44° 51' 28.5" E34° 27' 59.5"). Далее на юг по границе квартала № 8 Перевальненского лесничества через точку Р-033 с координатами (N44° 51' 22.2" E34° 28' 27.0") до точки Р-034 с координатами (N44° 50' 44.5" E34° 28' 06.0"). Далее на юг по границе квартала № 13 Перевальненского лесничества через точку Р-035 с координатами (N44° 50' 16.6" E34° 28' 27.7") до точки Р-036 с координатами (N44° 50' 08.1" E34° 28' 13.9"). Далее на юго-запад по границе квартала № 27 Перевальненского лесничества до точки Р-037 с координатами (N44° 49' 38.1" E34° 27' 25.7"). Далее на юго-запад по границе квартала № 26 Перевальненского лесничества до точки Р-038 с координатами (N44° 49' 16.7" E34° 26' 55.3"). Далее на юг по границе квартала № 36 Перевальненского лесничества до точки Р-039 с координатами (N44° 49' 09.9" E34° 26' 51.1").

Южная: от точки Р-039 с координатами (N44° 49' 09.9" E34° 26' 51.1") на северо-запад по границе квартала № 36 Перевальненского лесничества до точки Р-040 с координатами (N44° 49' 21.5" E34° 25' 52.7"). Далее на юго-запад по границе квартала № 35 Перевальненского лесничества до точки Р-041 с координатами (N44° 48' 57.8" E34° 25' 04.5"). Далее на юг по границе квартала № 39 и № 43 Перевальненского лесничества до точки Р-042 с координатами (N44° 48' 10.1" E34° 25' 15.6"). Далее на юго-запад по границе квартала № 43 Перевальненского лесничества до точки Р-043 с координатами (N44° 47' 28.5" E34° 24' 03.3"). Далее на запад по границе квартала № 43 и № 42 Перевальненского лесничества до точки Р-044 с координатами (N44° 47' 33.9" E34° 23' 15.7"). Далее юго-запад по границе квартала № 53 Перевальненского лесничества до точки Р-045 с координатами (N44° 47' 11.2" E34° 22' 37.2"). Далее на юго-запад по границе квартала № 58 Перевальненского лесничества до точки Р-046 с координатами (N44° 46' 41.3" E34° 22' 16.4"). Далее на юго-запад по границе квартала № 63 и № 69 Перевальненского лесничества до точки Р-047 с координатами (N44° 45' 42.9" E34° 21' 24.2"). Далее на юго-запад по границе квартала № 68 Перевальненского лесничества до точки Р-048 с координатами (N44° 45' 31.9" E34° 20' 50.5").

Западная: от точки Р-048 с координатами (N44° 45' 31.9" E34° 20' 50.5") на запад и север по границе квартала № 67 Перевальненского лесничества и вдоль автомобильной дороги до точки Р-049 с координатами (N44° 46' 31.0" E34° 20' 24.2"). Далее на север по границе квартала № 62 Перевальненского лесничества и вдоль автомобильной дороги до точки Р-050 с координатами (N44° 46' 58.2" E34° 20' 26.6"). Далее на север по границе квартала № 55 Перевальненского лесничества и вдоль автомобильной дороги до точки Р-051 с координатами (N44° 47' 27.5" E34° 20' 26.8"). Далее на север по границе квартала № 50 Перевальненского лесничества и вдоль автомобильной дороги до точки Р-052 с координатами (N44° 47' 54.2" E34° 20' 32.3"). Далее на север по границе квартала № 47 Перевальненского лесничества и вдоль автомобильной дороги до точки Р-053 с координатами (N44° 48' 26.4" E34° 20' 31.5"). Далее на север по границе квартала № 40 Перевальненского лесничества и вдоль автомобильной дороги до точки Р-054 с

8. Описание границ охотничьих угодий городского округа Феодосия Республики Крым.

8.1 28_ Феодосийский филиал РОО "КРООР".

**Расположен на территории городского округа Феодосия.
Общая площадь – 21 083,40 га.**

Участок охотничьих угодий № 1. Площадь – 6 338,40 га.

Северная: от точки Р-001 с координатами (N45° 10' 18.0" E35° 25' 37.7") строго на восток вдоль проселочной дороги до берега вдхр. Фронтное до точки Р-002 с координатами (N45° 10' 17.8" E35° 28' 13.6"). Далее в юго-восточном направлении по берегу вдхр. Фронтное до точки Р-003 с координатами (N45° 10' 32.5" E35° 30' 30.5"). Далее на северо-восток до точки Р-004 с координатами (N45° 10' 39.2" E35° 30' 57.9").

Восточная: от точки Р-004 с координатами (N45° 10' 39.2" E35° 30' 57.9") в южном направлении вдоль проселочной дороги до автодороги М17 до точки Р-005 с координатами (N45° 09' 06.7" E35° 31' 24.5").

Южная: от точки Р-005 с координатами (N45° 09' 06.7" E35° 31' 24.5") на юго-запад по автомобильной дороге вдоль дачных участков до точки Р-006 с координатами (N45° 08' 58.2" E35° 30' 59.7"). Далее на юго-запад по автомобильной дороге до точки Р-007 с координатами (N45° 08' 41.3" E35° 30' 31.4"). Далее на юго-запад по автомобильной дороге до точки Р-008 с координатами (N45° 08' 11.9" E35° 29' 42.6"). Далее на северо-восток вдоль озера до точки Р-009 с координатами (N45° 09' 23.0" E35° 29' 46.2"). Далее на юго-запад вдоль озера до проселочной дороги до точки Р-010 с координатами (N45° 08' 11.1" E35° 27' 10.9"). Далее на юг вдоль озера до точки Р-011 с координатами (N45° 07' 46.6" E35° 27' 26.8"). Далее на восток вдоль озера до точки Р-012 с координатами (N45° 07' 49.8" E35° 28' 45.3"). Далее на юг до границы пгт. Приморский до точки Р-013 с координатами (N45° 07' 37.4" E35° 28' 50.0"). Далее на запад до точки Р-014 с координатами (N45° 07' 29.7" E35° 28' 32.7"). Далее на юго-запад вдоль границы пгт. Приморский через железную дорогу до точки Р-015 с координатами (N45° 07' 18.4" E35° 28' 05.3"). Далее на северо-запад вдоль железной дороги и границы пгт. Приморский до точки Р-016 с координатами (N45° 07' 29.1" E35° 27' 14.0"). Далее на юг вдоль пгт. Приморский до точки Р-017 с координатами (N45° 06' 40.9" E35° 27' 18.6"). Далее на юг вдоль границы пгт. Приморский вдоль озера Ашиголь через автомобильную дорогу до берега Черного моря до точки Р-018 с координатами (N45° 06' 15.7" E35° 27' 41.0"). Далее на юго-запад вдоль Берега Черного моря до точки Р-019 с координатами (N45° 05' 54.0" E35° 26' 53.5"). Далее на северо-запад согласно линии электронного трека вдоль с. Береговое до точки Р-020 с координатами (N45° 06' 25.8" E35° 26' 28.7"). Далее на северо-запад вдоль с. Береговое до точки Р-021 с координатами (N45° 06' 29.9" E35° 26' 18.7"). Далее на юго-запад до точки Р-022 с координатами (N45° 06' 07.0" E35° 26' 06.3"). Далее на северо-запад согласно линии электронного трека до проселочной дороги до точки Р-023 с координатами (N45° 06' 29.4" E35° 25' 26.1"). Далее на юг вдоль озера и границы с. Береговое до точки Р-024 с координатами (N45° 05' 59.4" E35° 25' 51.5"). Далее на юго-запад вдоль с. Береговое до точки Р-025 с координатами (N45° 05' 24.7" E35° 25' 28.1"). Далее на северо-запад согласно линии электронного трека по проселочной дороге до точки Р-026 с координатами (N45° 06' 05.8" E35° 23' 56.8"). Далее на запад согласно электронному треку через железную дорогу до автомобильной дороги до точки Р-027 с координатами (N45° 05' 53.1" E35° 22' 54.6"). Далее на юг вдоль автомобильной дороги до точки Р-028 с координатами (N45° 04' 59.4" E35° 23' 03.7"). Далее на юго-восток согласно электронному треку до точки Р-029 с координатами (N45° 04' 39.5" E35° 23'

35.2"). Далее на юг до автомобильной дороги до точки Р-030 с координатами (N45° 04' 17.9" E35° 23' 35.8"). Далее на запад по автомобильной дороге до дачных участков до точки Р-031 с координатами (N45° 04' 10.7" E35° 22' 21.4").

Западная: от точки Р-031 с координатами (N45° 04' 10.7" E35° 22' 21.4") на север вдоль дачных участков до точки Р-032 с координатами (N45° 04' 42.5" E35° 22' 14.9"). Далее на северо-запад вдоль дачных участков до точки Р-033 с координатами (N45° 05' 22.2" E35° 21' 47.6"). Далее на северо-запад вдоль озера и дачных участков до границы городского округа Феодосия до точки Р-034 с координатами (N45° 05' 55.5" E35° 20' 37.9"). Далее на северо-запад по границе городского округа Феодосия через овраг Ближний до точки Р-035 с координатами (N45° 07' 34.9" E35° 20' 18.7"). Далее на восток по границе городского округа Феодосия до автомобильной дороге до точки Р-036 с координатами (N45° 07' 30.3" E35° 22' 28.8"). Далее на юг по границе городского округа Феодосия вдоль автомобильной дороги до точки Р-037 с координатами (N45° 08' 17.7" E35° 22' 33.9"). Далее на восток по границе городского округа Феодосия и по проселочной дороге до точки Р-038 с координатами (N45° 08' 37.5" E35° 26' 32.4"). Далее на северо-запад по границе городского округа Феодосия через озеро Ачи до точки Р-001 с координатами (N45° 10' 18.0" E35° 25' 37.7").

Участок охотничьих угодий №2. Площадь – 14 269,3 га.

Северная: от точки Р-039 с координатами (N45° 06' 46.2" E35° 15' 44.1") на юго-восток через соленую балку по границе городского округа Феодосия по проселочной дороге через балку Искюрт до точки Р-040 с координатами (N45° 05' 17.9" E35° 18' 55.7"). Далее на северо-восток по границе городского округа Феодосия вдоль балки Дальняя до точки Р-041 с координатами (N45° 05' 31.7" E35° 19' 30.5").

Восточная: от точки Р-041 с координатами (N45° 05' 31.7" E35° 19' 30.5") на юг мимо озера по границе городского округа Феодосия и вдоль проселочной дороги до точки Р-042 с координатами (N45° 04' 43.3" E35° 19' 37.1"). Далее на северо-восток и затем на юг вдоль дачных участков и по проселочной дороге до точки Р-043 с координатами (N45° 03' 51.3" E35° 20' 12.7"). Далее на юго-восток мимо с. Ближнее до автомобильной дороги до точки Р-044 с координатами (N45° 03' 00.4" E35° 20' 41.8"). Далее вдоль границ с. Солнечное до точки Р-045 с координатами (N45° 02' 41.9" E35° 20' 51.5"). Далее на юго-запад вдоль с. Ближнее через ручей до автомобильной дороги до точки Р-046 с координатами (N45° 01' 51.9" E35° 20' 01.6"). Далее на северо-восток согласно электронному треку до точки Р-047 с координатами (N45° 01' 49.2" E35° 19' 35.6"). Далее на запад согласно электронному треку и по автомобильной дороге до точки Р-048 с координатами (N45° 01' 51.4" E35° 20' 01.3"). Далее на юго-восток через овраг Красный Яр согласно электронному треку до с. Пионерское до точки Р-049 с координатами (N45° 01' 33.8" E35° 20' 39.3"). Далее вдоль границы с. Пионерское до точки Р-050 с координатами (N45° 01' 30.0" E35° 20' 38.4"). Далее на юг через редколесье, вдоль садов по проселочной дороге и вдоль линии леса до автомобильной дороги до точки Р-051 с координатами (N45° 00' 48.0" E35° 20' 17.8"). Далее на запад вдоль редколесья через автомобильную дорогу по проселочной дороге до точки Р-052 с координатами (N45° 00' 44.1" E35° 18' 50.6"). Далее на юг до точки Р-053 с координатами (N45° 00' 12.1" E35° 18' 51.1"). Далее на юго-восток через виноградники до автомобильной дороги до точки Р-054 с координатами (N44° 59' 56.3" E35° 20' 32.5"). Далее на юго-запад согласно линии трека через автомобильную дорогу до точки Р-058 с координатами (N44° 59' 53.2" E35° 20' 30.0"). Далее на юг через ущелье Котьякин кош и через автомобильную дорогу до точки Р-059 с координатами (N44° 58' 34.6" E35° 19' 57.0").

Южная: от точки Р-059 с координатами (N44° 58' 34.6" E35° 19' 57.0") на запад согласно электронному треку до точки Р-060 с координатами (N44° 58' 44.1" E35° 18' 46.1"). Далее на юго-запад через г. Ива до оврага Янышар до точки Р-061 с координатами

(N44° 58' 31.7" E35° 17' 43.6"). Далее на юго-запад вдоль виноградников и согласно электронному треку до точки Р-062 с координатами (N44° 58' 21.4" E35° 15' 28.2"). Далее на северо-восток вдоль виноградников, водохранилища Хрущевский фонтан согласно электронному треку до дачных участков до точки Р-063 с координатами (N44° 59' 03.2" E35° 12' 27.5"). Далее в южном направлении вдоль дачных участков и согласно электронному треку до пгт. Коктебель до точки Р-064 с координатами (N44° 58' 05.6" E35° 13' 22.8"). Далее на юг и северо-запад до вдоль границы пгт. Коктебель до точки Р-065 с координатами (N44° 58' 06.4" E35° 12' 42.4"). Далее на юг и юго-восток вдоль ручья и автомобильной дороги до точки Р-066 с координатами (N44° 57' 40.7" E35° 13' 22.8"). Далее на юго-запад через автомобильную дорогу вдоль линии леса до точки Р-067 с координатами (N44° 57' 28.8" E35° 13' 07.0"). Далее на северо-запад согласно линии электронного трека через овраг Далбоката Падина до точки Р-068 с координатами (N44° 57' 45.5" E35° 12' 40.0"). Далее на юго-запад вдоль линии леса через овраг Узюм-Дере вдоль виноградников согласно электронному треку до точки Р-069 с координатами (N44° 57' 09.0" E35° 11' 23.5"). Далее на юго-восток до точки Р-070 с координатами (N44° 57' 01.8" E35° 11' 48.2"). Далее в юго-западном направлении вдоль линии леса через овраг Крагач-Бугас урочище Папазын-Багы вдоль виноградников до точки Р-071 с координатами (N44° 55' 45.1" E35° 10' 29.7"). Далее на юго-восток до точки Р-072 с координатами (N44° 55' 33.0" E35° 10' 51.7"). Далее на северо-восток согласно электронному треку до виноградников до точки Р-073 с координатами (N44° 55' 54.7" E35° 11' 47.1"). Далее на север по проселочной дороге и вдоль виноградника до точки Р-074 с координатами (N44° 56' 01.4" E35° 11' 44.2"). Далее на восток вдоль оврага Беш-Таш согласно электронному треку до точки Р-074-1 с координатами (N44° 55' 59.8" E35° 11' 56.5"). Далее на юго-запад вдоль оврага Беш-Таш и виноградников и вдоль линии леса до точки Р-075 с координатами (N44° 55' 20.2" E35° 11' 34.2"). Далее на юго-запад по проселочной дороге вдоль виноградников до автомобильной дороги до с. Курортное до точки Р-076 с координатами (N44° 54' 57.5" E35° 11' 10.6"). Далее на северо-запад вдоль автомобильной дороги затем вдоль виноградников по проселочной дороге вдоль балки Ашламалык согласно электронному треку до точки Р-077 с координатами (N44° 55' 07.2" E35° 10' 19.8"). Далее на юго-восток согласно линии электронного трека через балку Аджи-Дере до точки Р-078 с координатами (N44° 54' 44.6" E35° 10' 52.3"). Далее на юг вдоль границы с. Курортное до точки Р-079 с координатами (N44° 54' 28.1" E35° 10' 50.7"). Далее на юго-запад согласно электронному треку по проселочной дороге до точки Р-080 с координатами (N44° 54' 11.3" E35° 10' 03.3"). Далее на север согласно электронному треку до озера до точки Р-081 с координатами (N44° 54' 44.5" E35° 09' 46.4"). Далее в южном направлении через овраг Чалка, урочище Алмагач через ручей урочище Пятиречье до берега Черного моря до точки Р-082 с координатами (N44° 53' 43.9" E35° 09' 33.8"). Далее на юго-запад вдоль берега Черного моря до точки Р-083 с координатами (N44° 53' 14.5" E35° 09' 13.4").

Западная: от точки Р-083 с координатами (N44° 53' 14.5" E35° 09' 13.4") на северо-запад согласно линии электронного трека по границе городского округа Феодосия через балку Ювез-Алан до точки Р-084 с координатами (N44° 53' 46.6" E35° 08' 24.6"). Далее на северо-восток по границе городского округа Феодосия через урочище Алмагач до точки Р-085 с координатами (N44° 54' 30.7" E35° 08' 59.9"). Далее на северо-восток по границе городского округа Феодосия через овраг Чалка до точки Р-086 с координатами (N44° 55' 10.4" E35° 09' 46.3"). Далее на северо-восток по границе городского округа Феодосия через редколесье до точки Р-087 с координатами (N44° 55' 24.8" E35° 10' 27.8"). Далее на север согласно электронному треку через автомобильную дорогу вдоль виноградников через урочище Бугас вдоль оврага Суат до автомобильной дороги до точки Р-088 с координатами (N44° 56' 24.6" E35° 10' 38.9"). Далее на северо-восток вдоль автомобильной дороги до точки Р-089 с координатами (N44° 56' 35.6" E35° 11' 02.9"). Далее на северо-запад вдоль дорой и виноградников до точки Р-090 с координатами

(N44° 56' 58.9" E35° 10' 18.0"). Далее на запад до с. Щебетовка до точки Р-091 с координатами (N44° 56' 49.8" E35° 08' 53.3"). Далее на северо-запад вдоль границы с. Щебетовка до точки Р-092 с координатами (N44° 56' 37.4" E35° 08' 36.9"). Далее на запад вдоль границы с. Щебетовка до точки Р-093 с координатами (N44° 56' 45.3" E35° 07' 55.3"). Далее на запад по границе городского округа Феодосия до точки Р-094 с координатами (N44° 56' 40.3" E35° 06' 57.2"). Далее на северо-восток по границе городского округа Феодосия до точки Р-095 с координатами (N44° 57' 13.2" E35° 07' 43.1"). Далее на северо-запад по границе городского округа Феодосия вдоль виноградников до ручья до точки Р-096 с координатами (N44° 57' 24.5" E35° 06' 43.0"). Далее на северо-восток по границе городского округа Феодосия до реки Биши-Узень до точки Р-097 с координатами (N44° 57' 36.9" E35° 07' 22.3"). Далее на юго-восток по границе городского округа Феодосия вдоль виноградников и проселочной дороги до точки Р-098 с координатами (N44° 57' 14.8" E35° 07' 59.7"). Далее на северо-восток по границе городского округа Феодосия вдоль виноградников через балку Кызылчик-Дере до точки Р-099 с координатами (N44° 57' 30.3" E35° 08' 25.4"). Далее на восток по границе городского округа Феодосия вдоль линии леса до точки Р-100 с координатами (N44° 57' 32.5" E35° 10' 35.4"). Далее на север до точки Р-101 с координатами (N44° 57' 37.3" E35° 10' 34.9"). Далее на запад и север по границе городского округа Феодосия вдоль линии леса до проселочной дороги до точки Р-102 с координатами (N44° 57' 51.0" E35° 09' 55.7"). Далее на северо-запад по границе городского округа Феодосия через балку Юзун-Дере вдоль оврага Хазаул-Дереси до точки Р-103 с координатами (N44° 57' 58.5" E35° 08' 57.8"). Далее на северо-запад до точки Р-104 с координатами (N44° 58' 07.8" E35° 08' 43.4"). Далее на северо-восток по границе городского округа Феодосия до точки Р-105 с координатами (N44° 59' 57.5" E35° 09' 39.3"). Далее на восток через озеро до точки Р-106 с координатами (N45° 00' 06.1" E35° 11' 43.4"). Далее на север и восток по границе городского округа Феодосия мимо родника и базы планеристов до точки Р-107 с координатами (N45° 01' 00.6" E35° 14' 14.8"). Далее в северном направлении по границе городского округа Феодосия вдоль виноградников через овраг Айбуга и ручей до автомобильной дороги до точки Р-108 с координатами (N45° 03' 35.4" E35° 13' 47.8"). Далее на юго-восток вдоль автомобильной дороги и виноградников до точки Р-109 с координатами (N45° 03' 21.7" E35° 14' 57.0"). Далее на север по проселочной дороге через овраг Чобан-Чокрак по границе городского округа Феодосия до точки Р-039 с координатами (N45° 06' 46.2" E35° 15' 44.1").

Участок охотничьего угодья № 3. Площадь - 475,70 га.

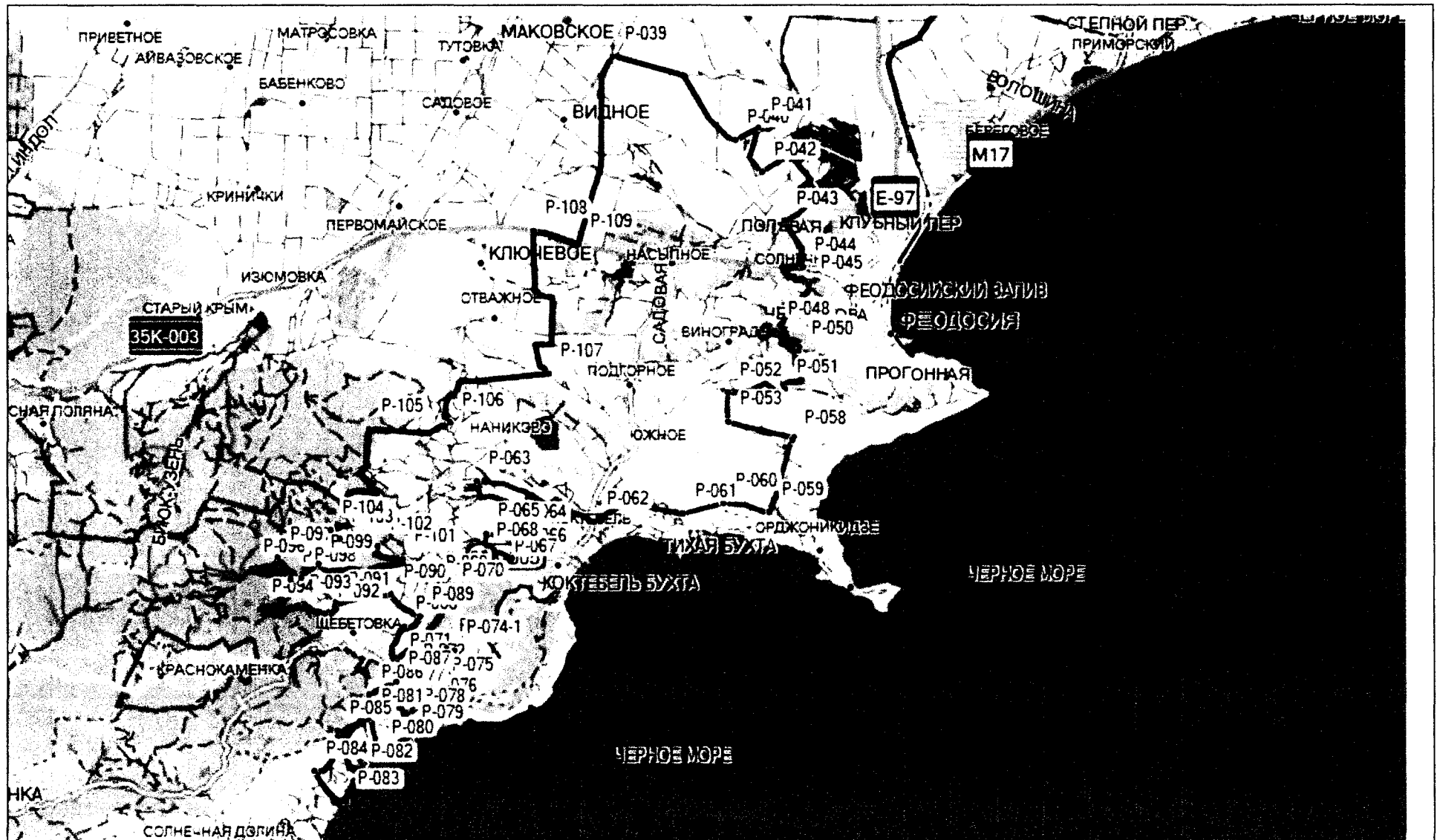
Северная: от точки Р-110 с координатами (N45° 00' 36.9" E35° 20' 57.2") на восток вдоль линии леса по проселочным дорогам и согласно электронному треку до точки Р-111 с координатами (N45° 00' 27.7" E35° 22' 35.1"). Далее на восток вдоль линии леса по проселочным дорогам и согласно электронному треку до точки Р-112 с координатами (N45° 00' 38.8" E35° 25' 13.1").

Восточная: от точки Р-112 с координатами (N45° 00' 38.8" E35° 25' 13.1") на юго-запад вдоль берега Черного моря до точки Р-113 с координатами (N44° 59' 45.9" E35° 22' 18.8").

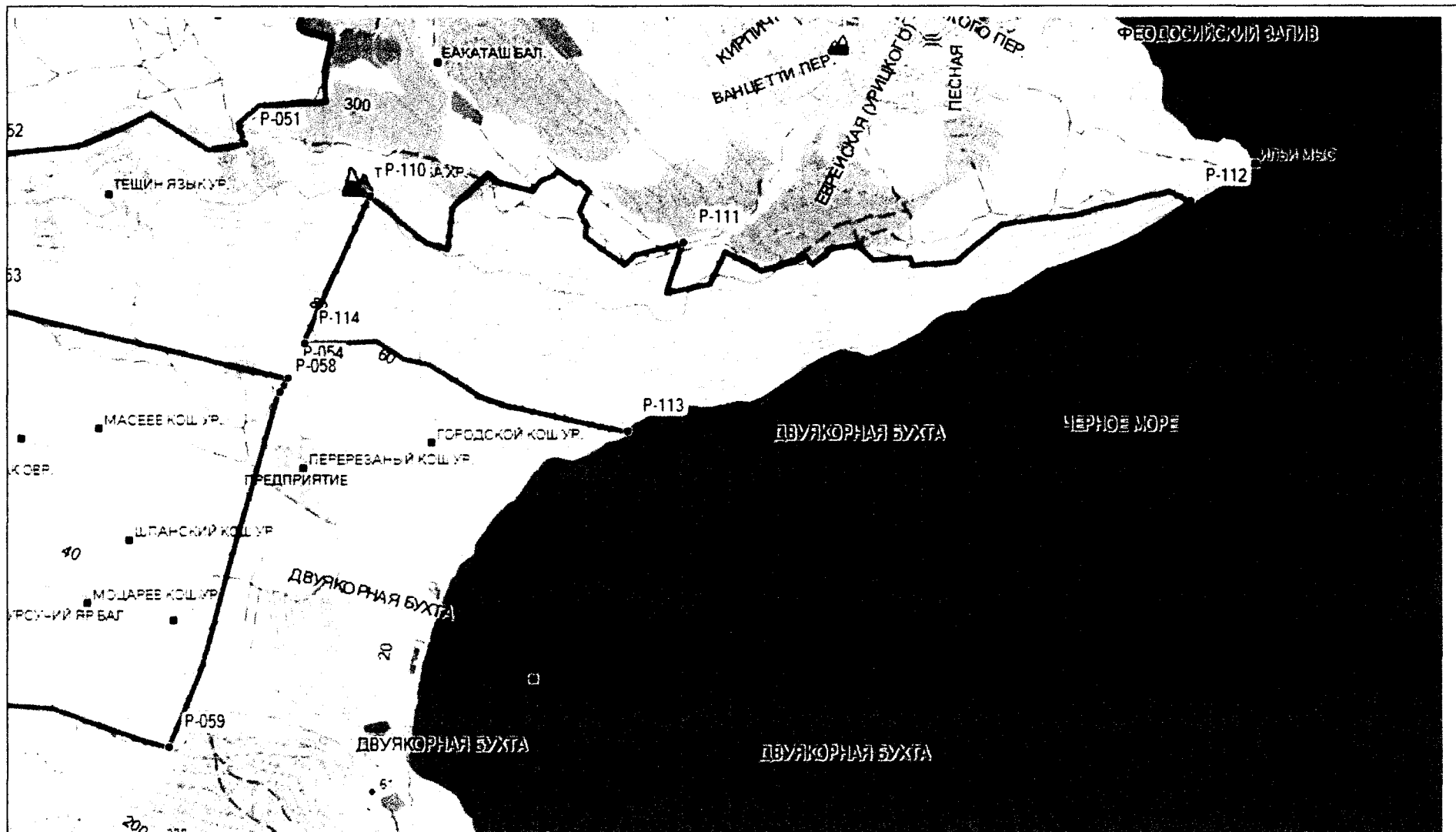
Южная: от точки Р-113 с координатами (N44° 59' 45.9" E35° 22' 18.8") на северо-запад согласно электронному треку до точки Р-114 с координатами (N45° 00' 04.0" E35° 20' 37.5").

Западная: от точки Р-114 с координатами (N45° 00' 04.0" E35° 20' 37.5") на северо-восток до точки Р-110 с координатами (N45° 00' 36.9" E35° 20' 57.2").

Из площади охотничьих угодий исключена площадь населенных пунктов, находящихся на их территории.



28_ Феодосийский филиал РОО "КРООР". Участок № 2.



28_ Феодосийский филиал РОО "КРООР". Участок № 3.

Таблица 5.2 – Перечень предлагаемых к созданию охотничьих угодий в Республике Крым

Административная единица	Площадь административной единицы Га	Код охотхозяйства	Количество участков	Название охотхозяйства	Общая площадь охотхозяйств за вычетом площади населенных пунктов	Общая площадь общедоступных территорий за вычетом площади населенных пунктов	Общая площадь охотугодий	Доля общедоступных охотугодий от общей площади охотугодий (%)
1 Бахчисарайский район	158858,00	7	1	Крымская региональная общественная организация "Всесармеевское военно-охотничье общество"	25829,73			
		18	1	ООО "Охотничий клуб "Кермен"	12769,97			
		38	2	Бахчисарайский районный филиал РОО "КРООР"	50141,83			
		10		Общедоступные охотничьи угодья (аукцион)		17589,29		
		16		Общедоступные охотничьи угодья		802,50		
		60		Общедоступные охотничьи угодья		2521,86		
		61		Общедоступные охотничьи угодья		11379,28		
		69		Общедоступные охотничьи угодья (аукцион)		5994,97		
		72		Общедоступные охотничьи угодья (аукцион)		3782,09		
		73		Общедоступные охотничьи угодья (аукцион)		3188,09		
						88741,53	45258,08	133999,61
2 Белогорский район	189356,30	3	1	ГАУ РК "Старокрымское лесохозяйственное хозяйство"	4868,21			
		6	6	ГБУ РК "Охотничье хозяйство "Холодная гора"	43420,89			
		15	3	Крымская региональная общественная организация клуб охотников "Зеленогорец"	8472,20			
		20	1	ООО "Клуб охотников "Красногорье"	7228,83			
		21	1	ООО "Клуб охотников "Бурульча"	6979,41			
		27	4	Белогорский районный филиал РОО "КРООР"	67714,87			
		3		Общедоступные охотничьи угодья		3939,80		
		9		Общедоступные охотничьи угодья		1912,47		
17		Общедоступные охотничьи угодья		30168,70				

			27		Общедоступные охотничьи угодья		648,05			
			40		Общедоступные охотничьи угодья		2134,22			
			64		Общедоступные охотничьи угодья (аукцион)		811,25			
3	Джанкойский район	266696,00	2	1	ГАУ РК "Джанкойское лесохозяйственное хозяйство"	138684,41	39614,48	178298,89	22,2	
			12	4	Джанкойская районная общественная организация "Клуб охотников и рыболовов "Сокол"	19885,80				
			14	1	Местная общественная организация "Клуб охотников и рыболовов в Джанкойском районе "Золотой фазан"	42937,95				
			24		Общедоступные охотничьи угодья		11314,44			
			50		Общедоступные охотничьи угодья		8224,27			
			51		Общедоступные охотничьи угодья		8280,98			
			57		Общедоступные охотничьи угодья (аукцион)		92884,59			
			58		Общедоступные охотничьи угодья		309,88			
			59		Общедоступные охотничьи угодья		158,09			
			62		Общедоступные охотничьи угодья		44924,82			
4	Кировский район	120821,00	3	2	ГАУ РК "Старокрымское лесохозяйственное хозяйство"	87319,94	166097,07	253417,01	65,5	
			33	1	Кировский районный филиал РОО "КРООР"	7713,26				
			6		Общедоступные охотничьи угодья	70936,78				
			11		Общедоступные охотничьи угодья		8412,28			
			12		Общедоступные охотничьи угодья		152,03			
			65		Общедоступные охотничьи угодья		26244,67			
							484,92			
5	Красногвардейский район	176579,00	8	1	Региональная общественная организация "Общество военных охотников Республики Крым"	78650,04	35293,90	113943,94	31,0	
			29	1	Красногвардейский районный филиал РОО "КРООР"	9704,74				
			36	1	Сакский районный филиал РОО "КРООР"	106236,71				
			2		Общедоступные охотничьи угодья (аукцион)	812,63				
			7		Общедоступные охотничьи угодья (аукцион)		593,27			
			8		Общедоступные охотничьи угодья (аукцион)		7863,46			
			18		Общедоступные охотничьи угодья		6829,71			
			28		Общедоступные охотничьи угодья		17407,69			
			29		Общедоступные охотничьи угодья (аукцион)		6466,08			
			49		Общедоступные охотничьи угодья (аукцион)		3306,63			
							477,23			


			53		Общедоступные охотничьи угодья (аукцион)		4634,54			
6	Красноперекопский район	123096,50	34	1	Красноперекопский районный филиал РОО "КРООР"	116754,08	47578,60	164332,68	29,0	
			26		Общедоступные охотничьи угодья	91410,04	10973,64			
			30		Общедоступные охотничьи угодья		15800,91			
						91410,04	26774,55	118184,59	22,7	
7	Ленинский район	291861,00	7	1	Крымская региональная общественная организация "Всеармейское военно-охотничье общество"	25130,99				
			9	1	Общественная организация "Керченский клуб "Охотник"	27255,88				
			10	2	Крымская региональная общественная организация "Общество охотников и рыболовов "Кречет"	15773,43				
			11	1	Ленинская районная общественная организация "Клуб охотников "Восток"	3764,62				
			25	1	Ленинский районный филиал РОО "КРООР"	63406,14				
			32	1	Керченский филиал РОО "КРООР"	63250,31				
			13		Общедоступные охотничьи угодья		1827,84			
			21		Общедоступные охотничьи угодья (аукцион)		1109,41			
			31		Общедоступные охотничьи угодья		5092,95			
			33		Общедоступные охотничьи угодья		3163,02			
			41		Общедоступные охотничьи угодья		34166,54			
			47		Общедоступные охотничьи угодья		16561,04			
			48		Общедоступные охотничьи угодья		874,39			
			74		Общедоступные охотничьи угодья (аукцион)		4209,12			
			75		Общедоступные охотничьи угодья (аукцион)		295,52			
						198581,37	67299,83	265881,20	25,3	
8	Нижегородский район	121243,00	1		Общедоступные охотничьи угодья (аукцион)		86205,56			
			23		Общедоступные охотничьи угодья		10535,33			
			39		Общедоступные охотничьи угодья		12306,70			
						0,00	109047,60	109047,60	100,0	
9	Первомайский район	147435,00	35	1	Первомайский районный филиал РОО "КРООР"	103730,68				
			19		Общедоступные охотничьи угодья		27444,96			
			20		Общедоступные охотничьи угодья		11500,42			
						103730,68	38945,38	142676,06	27,3	
10	Раздольненский район	123138,00	26	1	Раздольненский районный филиал РОО "КРООР"	72396,60				
			4		Общедоступные охотничьи угодья		28293,24			

11	Сакский район	225747,00	13	1	Республиканская общественная организация охотников Крыма "Клуб "Артемиды"	72396,60	28293,24	100689,84	28,1
			31	1	Евпаторийский филиал РОО "КРООР"	6090,83			
			36	1	Сакский районный филиал РОО "КРООР"	48536,32			
			14		Общедоступные охотничьи угодья	93593,93	7980,08		
			25		Общедоступные охотничьи угодья		1926,22		
			36		Общедоступные охотничьи угодья		8395,48		
			37		Общедоступные охотничьи угодья		38418,62		
			42		Общедоступные охотничьи угодья		2550,64		
			43		Общедоступные охотничьи угодья		4615,08		
							148221,08	63886,12	212107,20
12	Симферопольский район	175252,90	16	1	ООО "Охотничий клуб "Фауна"	24948,93			
			17	6	ООО "Симферопольское РАПО"	50359,12			
			19	1	ООО "Охотничий клуб "Партизан"	5422,80			
			20	3	ООО "Клуб охотников "Красногорье"	117,39			
			22	1	ООО "Добровская долина"	7821,06			
			23	1	ООО "Зеленый Крым"	8171,81			
			32		Общедоступные охотничьи угодья		5762,33		
			35		Общедоступные охотничьи угодья		1913,63		
			52		Общедоступные охотничьи угодья		2907,01		
			54		Общедоступные охотничьи угодья		17382,11		
			63		Общедоступные охотничьи угодья		6779,24		
70		Общедоступные охотничьи угодья		22100,46					
71		Общедоступные охотничьи угодья		1249,42					
				96841,11	58094,20	154935,31	37,5		
13	Советский район	107944,00	24	2	ООО "Охотничьи тропы Присивашья"	4589,05			
			40	1	Советский районный филиал РОО "КРООР"	70732,48			
			15		Общедоступные охотничьи угодья		18571,34		
			55		Общедоступные охотничьи угодья		3598,30		
			56		Общедоступные охотничьи угодья		3084,90		
			67		Общедоступные охотничьи угодья		6205,76		
				75321,53	31460,31	106781,84	29,5		
14	Черноморский район	150863,00	37	1	Черноморский филиал РОО "КРООР"	103462,65			
			68		Общедоступные охотничьи угодья		29541,55		
				103462,65	29541,55	133004,20	22,2		

15	Алуштинский городской округ	59989,80	1	1	ГАУ РК "Алуштинское лесохозяйственное хозяйство"	31023,04			
			5		Общедоступные охотничьи угодья (аукцион)		7502,18		
			22		Общедоступные охотничьи угодья		915,48		
			34		Общедоступные охотничьи угодья		585,01		
			38		Общедоступные охотничьи угодья		1371,65		
			66		Общедоступные охотничьи угодья		503,39		
						31023,04	10877,71	41900,75	26,0
16	Армянский городской округ	16243,91	4	1	ГАУ РК "Раздольненское лесохозяйственное хозяйство"	13978,50			
						13978,50	0,00	13978,50	0,0
17	Джанкойский городской округ	2592,10							
18	Евпаторийский городской округ	6546,80							
19	Керченский городской округ	10763,00							
20	Краснопереконский городской округ	2242,00							
21	Сакский городской округ	2859,00							
22	Симферопольский городской округ	10741,00							
23	Судакский городской округ	53944,60	3	4	ГАУ РК "Старокрымское лесохозяйственное хозяйство"	4243,96			
			5	2	ГАУ РК "Судакское лесохозяйственное хозяйство"	41458,57			
			45		Общедоступные охотничьи угодья		2133,60		
			46		Общедоступные охотничьи угодья		1869,78		
						45702,53	4003,37	49705,90	8,1
24	Феодосийский городской округ	35042,40	3	4	ГАУ РК Старокрымское лесохозяйственное хозяйство	1377,03			
			5	1	ГАУ РК "Судакское лесохозяйственное хозяйство"	838,06			
			28	3	Феодосийский филиал РОО "КРООР"	21083,37			
						23298,46	0,00	23298,46	0,0
25	Ялтинский городской округ	28290,00	13	30	Республиканская общественная организация охотников Крыма "Клуб "Артемиды"	1509,79			
						1509,79	0,00	1509,79	0,0
	ИТОГО	2608145,31				1515627,38	802065,98	2317693,37	34,6



Карта-схема административного деления территории Республики Крым с указанием границ: охотничьих угодий, особо охраняемых природных территорий и других территорий, имеющих ограничение для осуществления охоты и ведения охотничьего хозяйства



ОСОБО ОХРАНЯЕМЫЕ ПРИРОДНЫЕ ТЕРРИТОРИИ			
№ п/п	Наименование территории	С/к	С/к
1	Алупкинское озеро	1:100000	1:100000
2	Алупкинское озеро	1:100000	1:100000
3	Алупкинское озеро	1:100000	1:100000
4	Алупкинское озеро	1:100000	1:100000
5	Алупкинское озеро	1:100000	1:100000
6	Алупкинское озеро	1:100000	1:100000
7	Алупкинское озеро	1:100000	1:100000
8	Алупкинское озеро	1:100000	1:100000
9	Алупкинское озеро	1:100000	1:100000
10	Алупкинское озеро	1:100000	1:100000
11	Алупкинское озеро	1:100000	1:100000
12	Алупкинское озеро	1:100000	1:100000
13	Алупкинское озеро	1:100000	1:100000
14	Алупкинское озеро	1:100000	1:100000
15	Алупкинское озеро	1:100000	1:100000
16	Алупкинское озеро	1:100000	1:100000
17	Алупкинское озеро	1:100000	1:100000
18	Алупкинское озеро	1:100000	1:100000
19	Алупкинское озеро	1:100000	1:100000
20	Алупкинское озеро	1:100000	1:100000
21	Алупкинское озеро	1:100000	1:100000
22	Алупкинское озеро	1:100000	1:100000
23	Алупкинское озеро	1:100000	1:100000
24	Алупкинское озеро	1:100000	1:100000
25	Алупкинское озеро	1:100000	1:100000
26	Алупкинское озеро	1:100000	1:100000
27	Алупкинское озеро	1:100000	1:100000
28	Алупкинское озеро	1:100000	1:100000
29	Алупкинское озеро	1:100000	1:100000
30	Алупкинское озеро	1:100000	1:100000
31	Алупкинское озеро	1:100000	1:100000
32	Алупкинское озеро	1:100000	1:100000
33	Алупкинское озеро	1:100000	1:100000
34	Алупкинское озеро	1:100000	1:100000
35	Алупкинское озеро	1:100000	1:100000
36	Алупкинское озеро	1:100000	1:100000
37	Алупкинское озеро	1:100000	1:100000
38	Алупкинское озеро	1:100000	1:100000
39	Алупкинское озеро	1:100000	1:100000
40	Алупкинское озеро	1:100000	1:100000
41	Алупкинское озеро	1:100000	1:100000
42	Алупкинское озеро	1:100000	1:100000
43	Алупкинское озеро	1:100000	1:100000
44	Алупкинское озеро	1:100000	1:100000
45	Алупкинское озеро	1:100000	1:100000
46	Алупкинское озеро	1:100000	1:100000
47	Алупкинское озеро	1:100000	1:100000
48	Алупкинское озеро	1:100000	1:100000
49	Алупкинское озеро	1:100000	1:100000
50	Алупкинское озеро	1:100000	1:100000

ОХОТНИЧЬИ УГОДИ	
1	Алупкинское озеро
2	Алупкинское озеро
3	Алупкинское озеро
4	Алупкинское озеро
5	Алупкинское озеро
6	Алупкинское озеро
7	Алупкинское озеро
8	Алупкинское озеро
9	Алупкинское озеро
10	Алупкинское озеро
11	Алупкинское озеро
12	Алупкинское озеро
13	Алупкинское озеро
14	Алупкинское озеро
15	Алупкинское озеро
16	Алупкинское озеро
17	Алупкинское озеро
18	Алупкинское озеро
19	Алупкинское озеро
20	Алупкинское озеро
21	Алупкинское озеро
22	Алупкинское озеро
23	Алупкинское озеро
24	Алупкинское озеро
25	Алупкинское озеро
26	Алупкинское озеро
27	Алупкинское озеро
28	Алупкинское озеро
29	Алупкинское озеро
30	Алупкинское озеро
31	Алупкинское озеро
32	Алупкинское озеро
33	Алупкинское озеро
34	Алупкинское озеро
35	Алупкинское озеро
36	Алупкинское озеро
37	Алупкинское озеро
38	Алупкинское озеро
39	Алупкинское озеро
40	Алупкинское озеро
41	Алупкинское озеро
42	Алупкинское озеро
43	Алупкинское озеро
44	Алупкинское озеро
45	Алупкинское озеро
46	Алупкинское озеро
47	Алупкинское озеро
48	Алупкинское озеро
49	Алупкинское озеро
50	Алупкинское озеро

УСЛОВНЫЕ ОБОЗНАЧЕНИЯ

- Государственные границы Российской Федерации
- Муниципальные границы
- 12 Границы охотничьих угодий
- Границы общедоступных охотничьих угодий
- Границы угодий с содержанием охотничьих угодий
- Особо охраняемые природные территории