



УКАЗ ГЛАВЫ РЕСПУБЛИКИ КРЫМ

*Об утверждении Методических рекомендаций
по планированию эвакуации населения,
материальных и культурных ценностей при
военных конфликтах или вследствие этих
конфликтов в безопасные районы*

В соответствии с Федеральным конституционным законом от 30 января 2002 года № 1-ФКЗ «О военном положении», Федеральным законом от 12 февраля 1998 года № 28-ФЗ «О гражданской обороне», Федеральным законом от 21 декабря 1994 года № 68-ФЗ «О защите населения и территорий от чрезвычайных ситуаций природного и техногенного характера», постановлением Правительства Российской Федерации от 22 июня 2004 года № 303 «О порядке эвакуации населения, материальных и культурных ценностей в безопасные районы», статьями 64, 65 Конституции Республики Крым, в целях планирования мероприятий по эвакуации населения, материальных и культурных ценностей Республики Крым в безопасные районы **постановляю:**

Утвердить прилагаемые Методические рекомендации по планированию эвакуации населения, материальных и культурных ценностей при военных конфликтах или вследствие этих конфликтов в безопасные районы.

Глава Республики Крым



С. АКСЁНОВ

г. Симферополь,
09 июня 2016 года
№ 213-У

Приложение к
Указу Главы
Республики Крым
от «*09*» *июня* 2016г. № *213-У*

МЕТОДИЧЕСКИЕ РЕКОМЕНДАЦИИ

по планированию эвакуации населения, материальных и культурных ценностей при военных конфликтах или вследствие этих конфликтов в безопасные районы

1. Общие положения

Настоящие Методические рекомендации разработаны в соответствии с Федеральным конституционным законом от 30 января 2002 года № 1–ФКЗ «О военном положении», Федеральным законом от 12 февраля 1998 года № 28-ФЗ «О гражданской обороне», постановлением Правительства Российской Федерации от 22 июня 2004 года № 303 «О порядке эвакуации населения, материальных и культурных ценностей в безопасные районы», приказом МЧС России от 16 февраля 2012 года № 70 дсп «Об утверждении Порядка разработки, согласования и утверждения планов гражданской обороны и защиты населения (планов гражданской обороны)» и определяют правила планирования эвакуации населения, материальных и культурных ценностей при военных конфликтах или вследствие этих конфликтов в безопасные районы.

Методические рекомендации предназначены для использования органами местного самоуправления муниципальных образований в Республике Крым.

Методические рекомендации следует применять с учетом особенностей различных муниципальных образований Республики Крым и специфичных для них ситуаций военного характера.

2. Основные термины и определения

Эвакуация населения, материальных и культурных ценностей – комплекс мероприятий по организованному вывозу (выводу) населения, материальных и культурных ценностей из зон возможных опасностей и их размещение в безопасных районах.

Рассредоточение - это комплекс мероприятий по организованному вывозу (выводу) из категорированных городов и размещение в безопасных районах для проживания и отдыха рабочих и служащих объектов экономики, производственная деятельность которых в военное время будет продолжаться в этих городах.

Зона возможных опасностей – зона возможных сильных разрушений, возможного радиоактивного заражения, химического и биологического загрязнения.

Безопасный район – территория, расположенная вне зон возможных опасностей, зон возможных разрушений и подготовленная для жизнеобеспечения местного и эвакуируемого населения, а также для размещения и хранения материальных и культурных ценностей.

Зона возможных сильных разрушений – территория, в пределах которой в результате воздействия обычных средств поражения здания и сооружения могут получить полные и сильные разрушения.

Зона возможных разрушений – территория, в пределах которой в результате воздействия обычных средств поражения здания и сооружения могут получить средние и слабые разрушения со снижением их эксплуатационной пригодности.

Общая эвакуация – проводится в отношении всех категорий населения, за исключением нетранспортабельных больных, обслуживающего их персонала, а также граждан, подлежащих призыву на военную службу по мобилизации.

Частичная эвакуация – проводится без нарушения действующих графиков работы транспорта. При этом эвакуируются нетрудоспособное и не занятое в производстве население (лица, обучающиеся в школах-интернатах и образовательных учреждениях начального, среднего и высшего профессионального образования, совместно с преподавателями, обслуживающим персоналом и членами их семей, воспитанники детских домов, ведомственных детских садов, пенсионеры, содержащиеся в домах инвалидов и ветеранов, совместно с обслуживающим персоналом и членами их семей), материальные и культурные ценности, подлежащие первоочередной эвакуации.

Сборные эвакуационные пункты (далее – СЭП) – создаются для сбора и постановки на учет эвакуируемого населения и организованной отправки его в безопасные районы. Сборные эвакуационные пункты располагаются в зданиях общественного назначения вблизи пунктов посадки на транспорт и в исходных пунктах маршрутов пешей эвакуации.

Приемные эвакуационные пункты (далее – ПЭП) – создаются для организации приема и учета прибывающих пеших колонн, эвакуационных эшелонов (поездов, судов), автоколонн с эвакуированным населением, материальными и культурными ценностями и последующей их отправки в места постоянного размещения (хранения) в безопасных районах.

Промежуточные пункты эвакуации – (далее – ППЭ) предназначаются для кратковременного размещения эвакуанаселения за пределами зон возможных разрушений (заражений, загрязнений) в ближайших населенных пунктах безопасных районов, заблаговременно подготовленных в инженерном отношении, вблизи железнодорожных, автомобильных и водных путей сообщения; для перерегистрации, проведения (при необходимости)

дозиметрического и химического контроля, санитарной обработки населения и отправки его в места постоянного размещения в безопасных районах.

Городские запасные пункты управления – создаются во всех категорированных городах и районах этих городов. Они размещаются в пределах городов, но вне расположения объектов экономики с опасными видами производства. Эти пункты управления предназначены для размещения оперативных групп при организации управления в усиленных режимах функционирования ГСЧС, а при военных конфликтах – для повышения устойчивости управления.

3. Планирование эвакуации населения, материальных и культурных ценностей при военных конфликтах или вследствие этих конфликтов в муниципальных образованиях Республики Крым

Основными планирующими документами по эвакуации населения, материальных и культурных ценностей в муниципальных образованиях Республики Крым являются:

1. План эвакуации и рассредоточения населения, материальных и культурных ценностей муниципального образования Республики Крым при военных конфликтах или вследствие этих конфликтов.

2. План приема, размещения и первоочередного жизнеобеспечения эвакуируемого и рассредоточиваемого населения, материальных и культурных ценностей в безопасных районах.

1. План эвакуации и рассредоточения населения, материальных и культурных ценностей муниципального образования Республики Крым при военных конфликтах или вследствие этих конфликтов (далее – План эвакуации) разрабатывается на карте с пояснительной запиской. Порядок оформления карты, основные условные обозначения и знаки указаны в приложениях 1-5 к настоящим Методическим рекомендациям. Текстовые документы прошиваются в папки в твердом переплете (бумвинил), темно-красного цвета, альбомного формата.

1.1. На Плате эвакуации отражаются:

1) границы административно - территориальных образований (до сельских поселений включительно);

2) объекты, продолжающие работу в военное время, с их характеристиками (категория важности, численность работающих (общая, наибольшей рабочей смены), вместимость защитных сооружений гражданской обороны);

3) объекты, переносящие свою деятельность в безопасные районы, с их характеристиками (условный номер объекта, численность рабочих и служащих);

4) маршруты движения от исходного пункта до промежуточного пункта эвакуации или места размещения в безопасном районе;

5) места дислокации запасных городских пунктов управления исполнителем – распорядительных органов местного самоуправления

муниципальных образований в Республике Крым;

- 6) сборные эвакуационные пункты (далее – СЭП) с указанием их номеров;
- 7) исходные рубежи (пункты), рубежи (пункты) регулирования и время их прохождения;
- 8) места привалов и их продолжительность;
- 9) медицинские пункты, пункты обогрева, питания, водоснабжения;
- 10) защитные сооружения гражданской обороны вблизи маршрута эвакуации;
- 11) промежуточные пункты эвакуации;
- 12) безопасные районы для размещения населения, материальных и культурных ценностей;
- 13) пункты размещения материальных и культурных ценностей с указанием условного номера объекта;
- 14) пункты погрузки материальных и культурных ценностей для вывоза в безопасный район с указанием условного номера объекта.

1.2. В пояснительной записке к Плану эвакуации указываются следующие сведения:

Раздел А. «Организация подготовки к проведению эвакуации».

- 1) порядок оповещения эвакуационных органов, эвакуируемого населения и руководителей объектов экономики, подлежащих эвакуации, о начале эвакуации;
- 2) порядок приведения в готовность эвакуационных органов и порядок развертывания СЭП;
- 3) силы и средства обеспечивающие проведение эвакуации и порядок приведения их в готовность.

Раздел Б. «Организация и проведение частичной и общей эвакуации».

- 1) планируемые сроки проведения частичной и общей эвакуации;
- 2) порядок вывоза эвакуируемого населения при частичной и общей эвакуации различными видами транспорта;
- 3) организация вывода населения пешим порядком и общая характеристика маршрутов пешей эвакуации;
- 4) организация рассредоточения рабочих смен и организаций, продолжающих работу в военное время;
- 5) организация защиты населения в местах сбора, на СЭП, на ППЭ и на маршрутах эвакуации;
- 6) очередность вывоза (вывода) населения из городов, отнесенных к группам по гражданской обороне, количество используемого транспорта и эвакуационные маршруты;
- 7) порядок размещения эвакуируемого населения в безопасном районе;
- 8) организация первоочередного жизнеобеспечения эвакуируемого населения;
- 9) расчет вывоза материальных и культурных ценностей по форме согласно приложению 6 к настоящим Методическим рекомендациям;

10) организация защиты материальных и культурных ценностей в пунктах погрузки, пунктах выгрузки и на маршрутах эвакуации.

Раздел В. «Обеспечение эвакуационных мероприятий».

- 1) организация управления и связи в ходе эвакуации;
- 2) транспортное обеспечение;
- 3) лечебно - эвакуационные и санитарно - противоэпидемические (профилактические) мероприятия;
- 4) инженерное обеспечение;
- 5) организация охраны общественного порядка и обеспечения общественной безопасности на маршрутах эвакуации;
- 6) первоочередное обеспечение населения в безопасных районах;
- 7) организация комплексной разведки (радиационная, химическая, пожарная, инженерная, медицинская, ветеринарная, фитопатологическая);
- 8) организация продовольственного обеспечения эвакуируемого населения;
- 9) порядок информирования и инструктирования населения.

1.3. Приложения, прилагаемые к пояснительной записке:

1) расчет эвакуации населения, порядок его доставки и распределения по безопасным районам по форме согласно приложению 7 к настоящим Методическим рекомендациям;

2) потребность и возможности транспорта (железнодорожного, автомобильного, водного, воздушного), его распределение по эвакуационным направлениям и маршрутам для вывоза населения;

3) состав эвакуационных органов и сроки их приведения в готовность;

4) схема оповещения руководящего состава гражданской обороны, руководителей объектов экономики и населения о начале эвакуации;

5) схема организации управления и связи в ходе проведения эвакуационных мероприятий;

6) характеристика безопасных районов, выделенных для размещения эвакуируемого населения, по форме согласно приложению 8 к настоящим Методическим рекомендациям;

7) почасовой график проведения рассредоточения и эвакуации населения. (Время проведения эвакуационных мероприятий отмечается по оси абсцисс, численность эвакуируемого населения - по оси ординат. На графике показываются объемы эвакуации по всем видам транспорта и пешим порядком. Результирующая линия показывает суммарный объем эвакуации всеми видами транспорта и пешим порядком);

8) график подвоза рассредоточиваемых рабочих смен предприятий, продолжающих производственную деятельность в городах, отнесенных к группам по гражданской обороне. В графике отражаются:

– объекты экономики, продолжающие работу в военное время в категорированном городе;

– количество и численность рабочих смен по каждому из них;

– пункты посадки (станции) и время отправления поездов (автоколонн) из мест отдыха в безопасном районе к местам работы в категорированном городе и обратно;

– время пересменки, продолжительность и местонахождение каждой смены в течение суток (на производстве, в пути следования, в районе отдыха в безопасном районе);

9) расчеты по вывозу нетрудоспособного и незанятого в производстве и сфере обслуживания населения с указанием мест размещения в безопасных районах (по частичной эвакуации).

2. План приема, размещения и первоочередного жизнеобеспечения эвакуируемого и рассредоточиваемого населения, материальных и культурных ценностей в безопасных районах (далее – План приема и размещения) разрабатывается с учетом нормативных требований, приведенных в приложении 11, и оформляется в виде текстового документа с приложениями, являющимися составной и неотъемлемой его частью, на карте с пояснительной запиской.

В План приема и размещения включаются три раздела:

- а) порядок приведения эвакуационных органов в готовность;
- б) порядок подготовки эвакуационных мероприятий;
- в) порядок проведения приема, размещения и первоочередного жизнеобеспечения эвакуируемого и рассредоточиваемого населения, материальных и культурных ценностей.

2.1. К Плану приема и размещения прилагаются следующие приложения:

а) расчет размещения организаций, объектов, переносящих свою деятельность в безопасные районы, с их характеристиками (условный номер объекта, численность рабочих и служащих);

б) сводные данные учета населения, рабочих и служащих, прибывающих по эвакуации в безопасные районы;

в) расчет транспорта и распределение по видам транспорта прибывающего на пункты высадки (ПЭП) эвакуируемого (рассредоточиваемого) населения для отправки его в места расселения в безопасных районах, количество прибывающего эвакуируемого населения на каждый из них и номера приписанных объектов;

г) календарный план основных мероприятий эвакуационной комиссии;

д) схема оповещения руководящего состава исполнительно - распорядительного органа местного самоуправления муниципального образования Республики Крым и эвакуационной комиссии;

е) схема связи;

ж) расчет приема и размещения эвакуируемых материальных и культурных ценностей в безопасных районах;

2.2. На карте муниципального образования Республики Крым отражаются:

- а) границы административно - территориальных образований (до

сельских поселений включительно) с указанием численности принимаемого эвакуируемого и рассредоточиваемого населения;

б) границы зон возможных разрушений соседних территорий, отнесенных к группам по гражданской обороне (населенных пунктов с объектами, отнесенными к категории особой важности по гражданской обороне, железнодорожными станциями первой категории);

в) границы безопасных районов на территории муниципального образования Республики Крым, выделенных для размещения эвакуируемого и рассредоточиваемого населения, материальных и культурных ценностей;

г) районы, в которые запрещается подселять рассредоточиваемое и эвакуируемое население, согласованные с органами военного управления;

д) маршруты рассредоточения и эвакуации (автомобильные, железнодорожные, водные) с указанием их номеров и краткой характеристикой;

е) пункты высадки, ПЭП при них с указанием их номеров;

ж) населенные пункты в безопасных районах, закрепленные за соответствующими объектами экономики, расположенными на территориях, отнесенных к группам по гражданской обороне, для размещения рассредоточиваемого и эвакуируемого населения, с указанием условного номера объекта, численности проживаемого (числитель) и подселяемого (знаменатель) населения, площади жилья на одного человека после подселения;

з) маршруты вывоза прибывающего населения от ПЭП (пунктов высадки) до мест расселения в безопасных районах;

и) объекты, переносящие свою деятельность на территорию муниципального образования Республики Крым;

к) места дислокации пунктов управления органов управления гражданской обороны Республики Крым, муниципального образования и взаимодействующих муниципальных образований;

л) пункты выгрузки эвакуируемых материальных и культурных ценностей с указанием их номеров.

2.3. В пояснительной записке отражаются:

а) расчеты по вывозу и приему нетрудоспособного и незанятого в производстве и сфере обслуживания населения (по частичной эвакуации);

б) расчеты по распределению рассредоточиваемого и эвакуируемого населения по способам проведения эвакуации;

в) почасовой график проведения рассредоточения и эвакуации населения;

г) график подвоза рассредоточиваемых рабочих смен организаций, продолжающих работу в муниципальных образованиях Республики Крым, отнесенных к группам по гражданской обороне (полученные от соответствующих муниципальных образований Республики Крым, территории которых отнесены к группам по гражданской обороне);

д) организация всех видов обеспечения эвакуационных мероприятий (транспортного, медицинского, инженерного и других), состав сил и средств для их решения;

е) организация управления, связи и информирования населения при

проведении эвакуационных мероприятий;

ж) другие данные, в том числе обеспеченность средствами индивидуальной защиты, защитными сооружениями на промежуточных пунктах эвакуации, ПЭП, маршрутах эвакуации;

з) расчеты по вывозу материальных и культурных ценностей из пунктов выгрузки в места их размещения, номера приписанных объектов, объем материальных и культурных ценностей.

4. Особенности эвакуации материальных и культурных ценностей (далее- ценности)

1. Эвакуация ценностей осуществляется в целях:

снижения риска их уничтожения при применении противником современных средств поражения;

обеспечения устойчивого функционирования объектов экономики, продолжающих свою деятельность в военное время;

обеспечения условий для создания сил и средств группировок гражданской обороны;

всестороннего обеспечения жизнедеятельности населения эвакуируемого в безопасные районы;

сохранения культурного наследия и золотовалютного запаса страны.

2. Ответственность за организацию планирования, обеспечения и проведения эвакуации ценностей, их размещение в безопасных районах на территориях муниципальных образований Республики Крым возлагается на глав соответствующих муниципальных образований – руководителей гражданской обороны, в организациях - на руководителей организаций, в ведении которых находятся данные материальные ценности.

Непосредственно учет и планирование мероприятий по эвакуации ценностей осуществляют эвакуационные и эвакуоприемные комиссии муниципальных образований Республики Крым и организаций.

3. Отбор, составление и утверждение перечней материальных и культурных ценностей, подлежащих эвакуации, осуществляют комиссии по оценке и отбору материальных и культурных ценностей, подлежащих эвакуации (далее – Комиссия). Примерное положение о Комиссии приведено в приложении 9 к настоящим Методическим рекомендациям.

Основанием для отнесения к материальным и культурным ценностям, подлежащим эвакуации, является заключение, данное Комиссией в соответствии со следующими критериями:

- государственные ценности;
- производственные и научные ценности;
- запасы материальных средств (ресурсов), необходимых для первоочередного жизнеобеспечения населения;
- сельскохозяйственные запасы;
- запасы материальных средств для обеспечения проведения аварийно-спасательных и других неотложных работ;
- культурные ценности.

4. Организация планирования, обеспечения и проведения эвакуационных мероприятий проводится исходя из принципа необходимой достаточности и максимально возможного использования собственных сил и средств. Все эвакуационные мероприятия проводятся в сжатые сроки.

Мероприятия по эвакуации ценностей планируются и осуществляются по производственно - территориальному принципу, в соответствии с которым эвакуация ценностей организуется и проводится соответствующими должностными лицами, в ведении которых находятся эти ценности.

5. На все ценности подлежащие эвакуации, составляются и утверждаются перечни с указанием их количества, размера, веса и объема по форме согласно приложению 10 к настоящим Методическим рекомендациям. Перечни составляются по видам в 3-х экземплярах. С получением распоряжения на эвакуацию первый экземпляр остается в организации, производящей эвакуацию, второй остается в пункте погрузки с последующей передачей в эвакуационную комиссию, третий экземпляр предоставляется в эвакуационную комиссию.

В организациях, в ведении которых находятся ценности на основании утвержденных перечней определяются потребности в упаковочном материале, таре, рабочей силе, транспорте, охране, складских помещениях и требования к ним.

В отдельный список выделяются нетранспортабельные ценности, защита которых должна обеспечиваться на месте.

6. Порядок вывоза и очередность устанавливаются в зависимости от наличия свободного количества транспортных средств, пригодного для эвакуации ценностей и не задействованного для вывоза населения.

Для определения очередности эвакуации ценностей организация предоставляет на утверждение заявку в экспертную комиссию по оценке и отбору материальных и культурных ценностей, подлежащих эвакуации.

Эвакуация ценностей осуществляется с началом объявления общей эвакуации в следующем порядке:

- в первую очередь вывозятся государственные и культурные ценности, являющиеся федеральной собственностью;

- во вторую очередь вывозятся производственные и научные ценности, включая медицинское оборудование объектов здравоохранения и оборудование объектов водоснабжения, и т.п.;

- в третью очередь вывозятся запасы продовольствия, медицинского имущества, запасы материальных средств, созданных в целях гражданской обороны, и т.п.

7. Вывоз ценностей в безопасные районы осуществляется транспортными средствами исполнительных органов государственной власти Республики Крым, органов местного самоуправления муниципальных образований в Республике Крым и организаций, в ведении которых находятся ценности. При недостатке или отсутствии необходимых транспортных средств допускается привлечение, в соответствии с законодательством Российской Федерации, транспортных и других организаций, а также частных владельцев

имеющих транспортные средства, не привлекаемые для выполнения воинских и других особо важных перевозок по мобилизационным планам.

Для вывоза ценностей формируются специальные колонны, сопровождаемые должностными лицами органов, обеспечивающих безопасность движения и сохранность материальных и культурных ценностей на маршруте эвакуации.

8. Каждой организации, в чем ведении находятся ценности, подлежащие эвакуации, заблаговременно исполнительно-распорядительным органом местного самоуправления определяется база и назначается пункт размещения в безопасном районе. Район размещения и осуществления хранения ценностей, как правило, определяется (назначается) совместно с районом (пунктом) размещения персонала работников и членов семей этих организаций. Для размещения и хранения ценностей в безопасных районах заблаговременно определяются помещения или сооружаются специальные хранилища, отвечающие необходимым для этого требованиям.

9. Финансирование мероприятий по эвакуации материальных и культурных ценностей в муниципальных образованиях Республики Крым осуществляется за счет средств соответствующих местных бюджетов.

10. Финансирование мероприятий по эвакуации материальных и культурных ценностей в организациях осуществляется за счет собственных средств организаций.

Приложение 1
к Методическим рекомендациям по
планированию эвакуации населения,
материальных и культурных
ценностей при военных конфликтах
или вследствие этих конфликтов в
безопасные районы

ПОРЯДОК ОФОРМЛЕНИЯ ГРАФИЧЕСКИХ ДОКУМЕНТОВ (КАРТ, СХЕМ, ТАБЛИЦ)

- Карты склеиваются в установленном порядке из листов в соответствии с номенклатурой. Карта в готовом виде должна иметь прямоугольную форму размером 1500 x 1000 мм. При этом координатная сетка должна быть сохранена.

- Отработанная карта в сложенном виде должна иметь размеры, равные листу формата А-4.

В правом верхнем углу на оборотной стороне карты наклеивается титульный лист с необходимыми реквизитами.

Наглядность карты (схемы, таблицы) во многом определяется правильным и умелым расположением обозначений и других пояснительных надписей. Они во многом повышают штабную культуру исполнения карты (схемы, таблицы) и способствуют ее удобочитаемости.

Надписи, таблицы и другие справочные данные должны располагаться на свободных местах карты по возможности симметрично, не мешая нанесению исходной и оперативной обстановки.

Сведения, которые невозможно изобразить графически, даются на карте в виде легенды.

Прямой шрифт применяется для заголовков, подписей должностных лиц, заполнения таблиц и графиков. Наклонный шрифт применяется для обозначения соединений и частей, для легенд и других пояснительных надписей.

При оформлении документов на карте (схеме, таблице) необходимо выполнять следующие требования:

- Заглавные буквы и цифровые величины перед буквенными подписями делаются на $1/3$ выше величины строчной буквы. При высоте буквы до 6 мм ширина ее составляет $3/4$ высоты, однако при большей высоте букв эта пропорция изменяется.

- Ширина букв (кроме Ж, Ш, Щ, Ы, Ю) принимается не более $2/3$ их высоты.

- Толщина букв составляет $1/10...1/4$ их ширины или $1/6...1/8$ их высоты, а расстояние между словами или цифрами и словами должно быть не менее высоты заглавной буквы.

- В наклонном шрифте угол букв и цифр должен составлять 75° к основанию строки.

- Промежуток между буквами в слове равен толщине буквы.

- Расстояние по вертикали между строками принимается $0,5...0,75$ высоты буквы.

- Все надписи располагать параллельно нижнему (верхнему) обрезу карты (схемы); буквы и цифры писать без связок, сообразуя их размер с масштабом карты; надписи могут быть сделаны на свободном месте карты (схемы) со стрелкой к условному знаку.

Приложение 2
к Методическим рекомендациям по
планированию эвакуации населения,
материальных и культурных ценностей
при военных конфликтах или вследствие
этих конфликтов в безопасные районы

50

Образец титульного листа

Секретно
Экз. № _____

ПЛАН
(РАБОЧАЯ КАРТА)

эвакуации и рассредоточения населения, материальных и культурных ценностей г. Керчь при военных конфликтах или вследствие этих конфликтов


Лицевой счет № _____
Номенклатура: 14-00-10, 14-00-20,
14-01-50, 14-01-60,
Количество листов: _____
Исполнил: _____
Чертил: _____
Дата исполнения: « _____ » _____ 20__ г.

МАСШТАБ: 1:100 000

Все размеры приведены в миллиметрах

Приложение 3
к Методическим рекомендациям по
планированию эвакуации населения,
материальных и культурных ценностей
при военных конфликтах или вследствие
этих конфликтов в безопасные районы

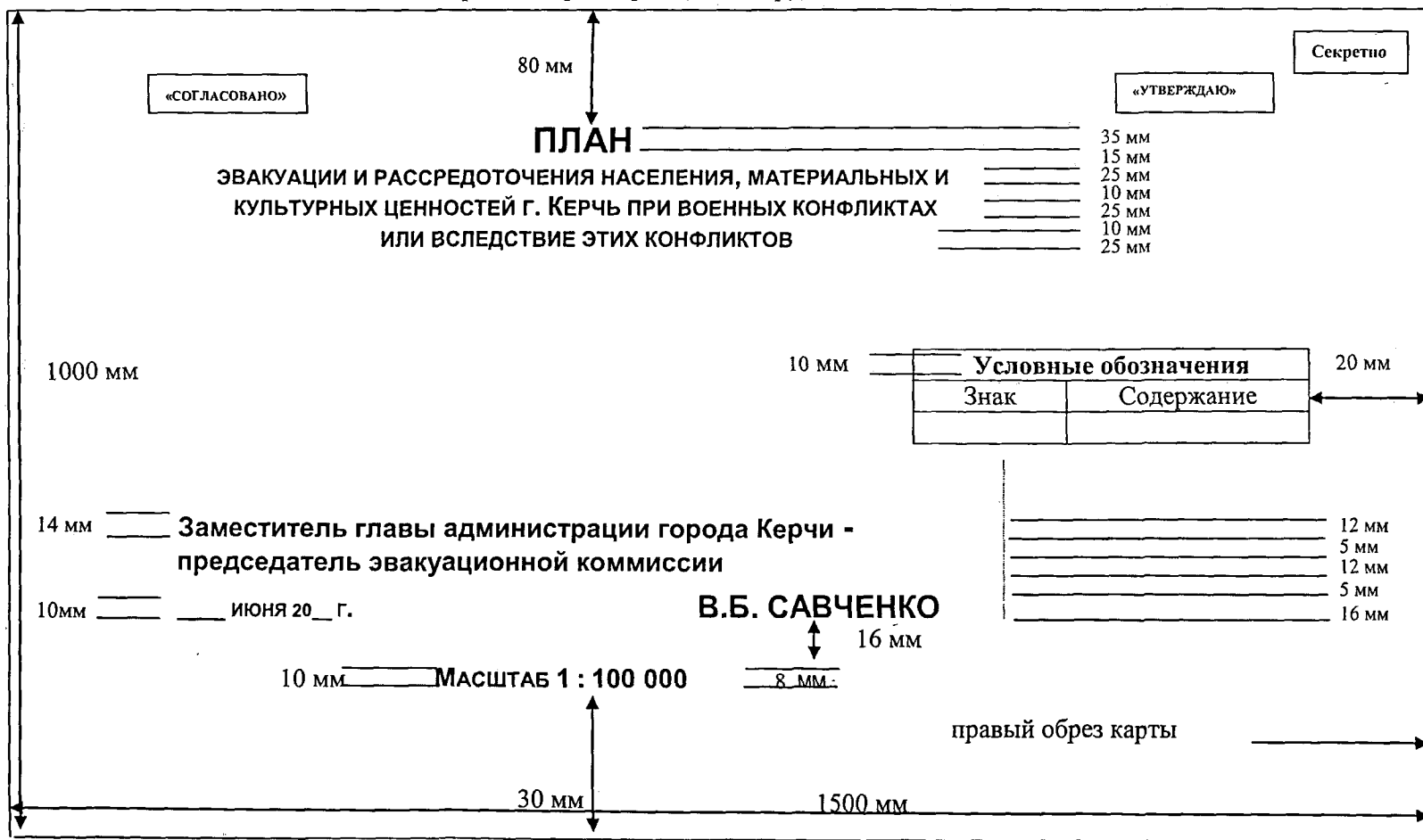
Образец
расположения грифа секретности и отметок об утверждении
для карт размером 9 - 12 листов



Приложение 4
к Методическим рекомендациям по
планированию эвакуации населения,
материальных и культурных ценностей
при военных конфликтах или вследствие
этих конфликтов в безопасные районы

Образец
расположения заголовков для карт размером 9-12 листов

верхний обрез карты (по центру)



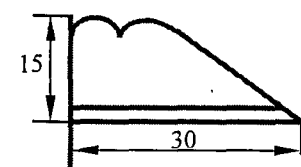
нижний обрез карты (по центру)

правый обрез карты

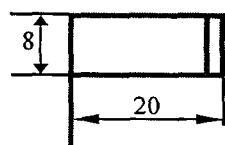
Приложение 5
к Методическим рекомендациям по
планированию эвакуации населения,
материальных и культурных
ценностей при военных конфликтах
или вследствие этих конфликтов в
безопасные районы

ОСНОВНЫЕ УСЛОВНЫЕ ОБОЗНАЧЕНИЯ И ЗНАКИ

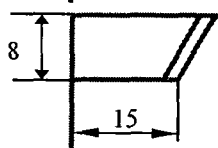
1. Пункты управления



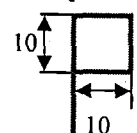
Пункт управления ГО Республики Крым



Пункт управления ГО города




Пункт управления ГО района

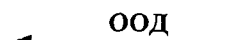


Пункт управления ГО объекта экономики

2. Марш и перевозки. Эвакуация.

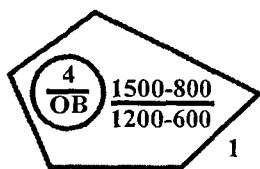


Исходный рубеж (пункт), (рубеж (пункт) регулирования)

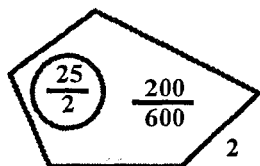


ООД
1 мр 1/10 мп, ПО-2,
СД-2, КО-1, п/с ООП-10
чел., инж.техн.-10

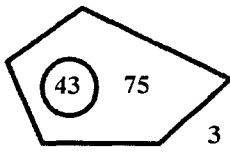
Отряд обеспечения движения на марше. Состав ООД указывается сокращенными обозначениями



Объекты продолжающие работу в категорированных городах (4 - условный номер объекта; ОВ - особой важности, 1 - первой категории, 2 - второй категории; в числителе: 1500 - всего рабочих и служащих, 800-НРС; в знаменателе: 1200 - вместимость укрытий всех типов, 600 - в том числе вместимость убежищ, отвечающих нормам ИТМ)

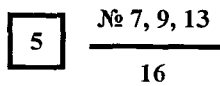


Объекты переносящие производственную деятельность в безопасный район (25 - номер объекта, 2 - категория объекта, 200 - численность рабочих и служащих, 600 - численность членов их семей)

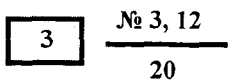


Объекты прекращающие работу в категорированных городах (43 - номер объекта, 75 - численность рабочих и служащих)

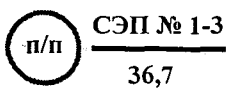
Примечание: условные знаки 1, 2, 3 применяются на планах городов и крупномасштабных картах



Сборный эвакуационный пункт (номер СЭП) (в числителе: номера приписанных объектов, в знаменателе - численность эвакуированных, тыс. чел.)



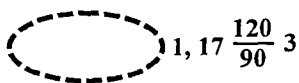
Промежуточный пункт эвакуации (номер ППЭ) (в числителе: номера приписанных объектов, в знаменателе - численность эвакуированных, тыс. чел.)



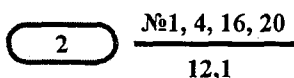
Пункты посадки населения (в числителе: номера приписанных СЭП; в знаменателе: 36,7 численность эвакуированных тыс. чел.; Ж/Д - на железнодорожный, А - на автомобильный, В - на водный транспорт)



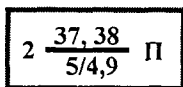
Пункт высадки населения в безопасном районе (в числителе: количество прибывающего населения, тыс. чел.; в знаменателе: сроки прибытия)



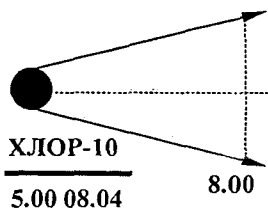
Безопасный район, намечаемый для размещения населения (1, 17 - условные номера объектов; в числителе - численность проживающего населения; в знаменателе - численность эвакуируемого населения, 3 - площадь на одного проживающего после подселения)



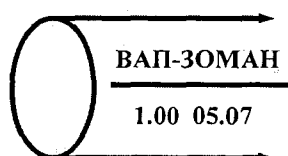
Приемный эвакуационный пункт (2 - номер пункта; в числителе - номера приписанных объектов; в знаменателе - численность эвакуируемых, тыс. чел.)




Характеристика маршрутов эвакуации (2- номер маршрута; в числителе: номера приписанных объектов; в знаменателе: 5 - количество колонн (пеших, автомобильных; для ж/д транспорта - количество поездов, для водного транспорта количество судов ; 4,9 - численность эвакуируемых, тыс. чел.; П- пешим порядком, Ж/Д - железнодорожным, А - автомобильным, В - водным транспортом)



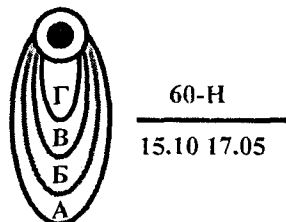
Зона химического заражения, образованная АХОВ с указанием типа АХОВ, его количества (в тоннах), времени и даты аварии (разрушения), направления и глубины распространения зараженного воздуха на определенное время



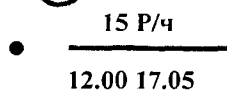
Разведанный участок местности (район), зараженный ОВ, с указанием средства применения, типа ОВ, времени и даты его применения (обнаружения) и направления распространения зараженного воздуха



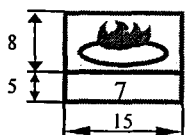
Участок местности (район), зараженный противником бактериологическими (биологическими) средствами с указанием типа возбудителя, числа заболевших, времени и даты применения (обнаружения)



Зоны радиоактивного заражения по данным разведки
А - зона умеренного заражения, Б - зона сильного заражения, В - зона опасного заражения, Г - зона чрезвычайно-опасного заражения; в числителе: 60 - мощность, кТ, Н - вид взрыва; в знаменателе: время и дата взрыва.



Точка замера уровня радиации с указанием уровня радиации и времени замера



Взрыво - пожароопасные объекты (7 - количество объектов)



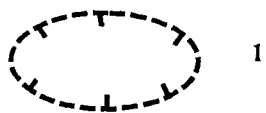
Круги, обозначающие распределение плотности пожаров (%)



Очаг пожара



Район пожаров и направление его распространения



Обозначение границы разрушения:

1 - Слабые




2 - Средние



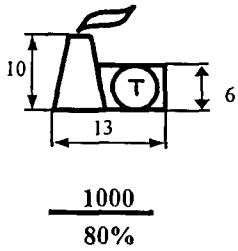
3 - Сильные



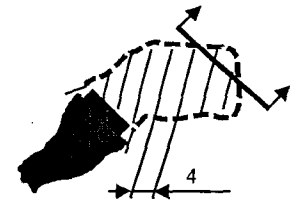
4 - Полные



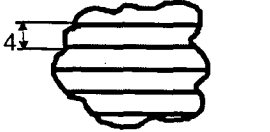
Зона чрезвычайной ситуации



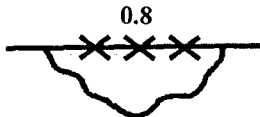
Промышленный объект: в числителе - численность персонала, в знаменателе - его обеспеченность защитными сооружениями, отвечающими соответствующим нормам. Приняты следующие обозначения отраслей промышленности: АВТ - автомобильная, АТ - атомное машиностроение, ГП - газоперерабатывающие, Л - легкое, ЛД - лесная и деревообрабатывающая, МАШ - машиностроение, Н - нефтеперерабатывающая, НХ - нефтехимическая, ОБ - оборонная, ПП - пищевая, ПР - приборостроение, РБ - рыбная, СМ - строительные материалы, ЦМ - цветная металлургия, ЧМ - черная металлургия, У - угольная



Зоны возможного затопления



Зона возможного наводнения (паводка)



Разрушенный, непроходимый участок дороги на протяжении 0,8 км и его обход



Затопленный участок дороги (глубина затопления 0,5 м)



Разрушенный мост

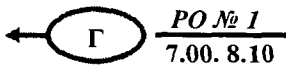
3. Специальное

обеспечение

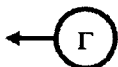
3.1 Разведка



Пост радиационного и химического наблюдения (О - объектовый)



Разведывательный отряд городского (Г), сельского (С) районов



Разведывательная группа (звено, дозор) радиационной, химической, инженерной, медицинской разведки (Г - городского района)

3.2 Комендантская

служба



Комендант района (КМ - комендант маршрута, КУ - комендант участка)



Контрольно - пропускной пункт (Р - пост регулирования движения, К - комендантский пост)



Подвижный пост регулирования

3.3 Радиационная,

химическая и биологическая защита



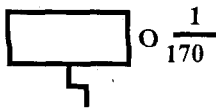
Пункт выдачи средств индивидуальной защиты



Зараженный водосточник

3.4. Инженерное

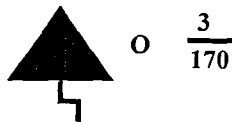
обеспечение



Убежища (О - отдельно стоящие, 1 - степень защиты, 170 - вместимость, чел.)



Защитные сооружения для пункта управления (2 - степень защиты, кг/см², 350 - вместимость, чел.)



Противорадиационные укрытия (в числителе коэффициент ослабления радиации, в знаменателе - вместимость чел.)



Простейшее быстровозводимое укрытие, перекрытое

3.5 Материальное

обеспечение



Склад продовольственный, промтоварный



Пункт водоснабжения (С- скважина, К - колодец, Р- родник, 140 суточный дебит воды, м³)

3.6 Медицинское

обеспечение



Больница городская (районная), в числителе - номер больницы, в знаменателе - число коек



Городская поликлиника (районная) в безопасном районе



Амбулатория в защищенном помещении

Приложение 6
к Методическим рекомендациям по
планированию эвакуации населения,
материальных и культурных
ценностей при военных конфликтах
или вследствие этих конфликтов в
безопасные районы

РАСЧЕТ
вывоза материальных и культурных ценностей

№ п/п	Пункт погрузки ценностей <u>условный № объекта</u> место расположения	Перечень ценностей	Объем (колич-во, размер, вес)	Количество транспорта			Пункт выгрузки ценностей <u>условный № объекта</u> место расположения	Пункт размещения ценностей <u>условный № объекта,</u> <u>место располож.</u> объем (колич-во, размер, вес) ценностей	Сроки проведен. эвакуации (время Ч +)
				автомобильный	ж/д	морской			
1.	<u>№ 3</u> г.Симферополь, ул. Крылова, 198	Заводское оборудование	3,5 т.	1	-	-	<u>№3</u> с. Петровка	<u>№3 с. Ивановка</u> 3,5 т.	Ч+20

Приложение 8
к Методическим рекомендациям по
планированию эвакуации населения,
материальных и культурных
ценностей при военных конфликтах
или вследствие этих конфликтов в
безопасные районы

Характеристика безопасного района:

1. Удаление от СЭП, ПВР, организации — ___ км.

Транспортное сообщение — железная дорога и автотранспорт. Время
необходимое для переезда от объекта до мест размещения в безопасном
районе (в одном направлении — ___ часов):

- по железной дороге — ___;

- автомобильным транспортом — ___.

Общее количество жилых домов в с. _____ с общей площадью — ___
кв. м.

В них проживает ___ чел.

2. Под пункт управления выделяются помещения общей площадью ___ кв. м.

3. Наличие предприятий связи — _____.

4. Наличие предприятий торговли и питания:

- магазины — _____, _____, _____, _____, _____.

- столовые — _____, _____, _____.

5. Наличие медицинских учреждений и их коечная емкость — _____.

6. Наличие и характер водоисточников — _____.

7. Наличие защитных сооружений — _____, _____, _____.

8. Другие сведения

ПРИМЕРНОЕ ПОЛОЖЕНИЕ
о комиссии по оценке и отбору материальных и культурных
ценностей, подлежащих эвакуации

I. Общие положения

1.1. Настоящее положение определяет статус и порядок деятельности комиссии по оценке и отбору материальных и культурных ценностей, подлежащих эвакуации при исполнительно-распорядительном органе муниципального образования Республики Крым (далее – Комиссия).

1.2. Комиссия является постоянно действующим координационным органом, обеспечивающим непосредственный отбор, составление и утверждение перечней материальных и культурных ценностей, подлежащих эвакуации.

II. Основные задачи комиссии по оценке и отбору материальных
и культурных ценностей, подлежащих эвакуации

Основными задачами комиссии являются:

- разработка предложений по обеспечению заблаговременной подготовки к эвакуации материальных и культурных ценностей;
- организация и осуществление контроля за созданием, комплектованием и деятельностью комиссий по оценке и отбору материальных и культурных ценностей подлежащих эвакуации в организациях;
- оценка, составление и утверждение перечней материальных и культурных ценностей подлежащих эвакуации.

III. Основные функции комиссии по оценке и отбору
материальных и культурных ценностей, подлежащих эвакуации.

Основными функциями комиссии являются:

- осуществление мероприятий по оценке, отбору и распределению на группы (виды) материальных и культурных ценностей, подлежащих эвакуации;
- определение характеристик материальных и культурных ценностей подлежащих эвакуации (количества, размера, веса, объема и т.п.);
- организация деятельности и оказание помощи при проведении оценки и отбора материальных и культурных ценностей, подлежащих эвакуации подчиненным комиссиям;

- сбор и обобщение сведений по отобранным материальным и культурным ценностям, подлежащим эвакуации, выработка предложений по включению отобранных ценностей в перечень;
- контроль за проведением оценки и отбором материальных и культурных ценностей, подлежащих эвакуации;
- предоставление утвержденных перечней материальных и культурных ценностей, подлежащих эвакуации в эвакуационную Комиссию.

IV. Организация работы комиссии по оценке и отбору материальных и культурных ценностей, подлежащих эвакуации

4.1. Комиссия образуется и упраздняется руководителем исполнительно – распорядительного органа муниципального образования Республики Крым.

4.2. Положение о Комиссии и ее персональный состав утверждаются нормативным правовым актом исполнительно - распорядительного органа муниципального образования Республики Крым.

4.3. В состав Комиссии по оценке и отбору материальных и культурных ценностей включаются представители структурных подразделений в сфере здравоохранения, промышленности, энергетики, транспорта и связи, экономического развития, сельского хозяйства, культуры, образования и науки, мобилизационных органов, архивных органов и др.

4.4. Комиссия имеет право:

- запрашивать и получать в установленном порядке сведения и информацию, необходимую для решения вопросов, входящих в компетенцию Комиссии;
- организовывать и проводить в установленном порядке заседания, координационные совещания и рабочие встречи;
- создавать из специалистов в соответствующих областях рабочие группы для подготовки материалов выносимых на рассмотрение Комиссии;
- в пределах своей компетентности принимать решения, обязательные для выполнения всеми организациями независимо от их организационно-правовой формы и ведомственной принадлежности.

Председателем Комиссии является заместитель руководителя исполнительно – распорядительного органа муниципального образования Республики Крым.

4.5. В отсутствие председателя Комиссии его обязанности исполняет заместитель председателя Комиссии.

4.6. Председатель Комиссии:

- руководит работой Комиссии, планирует ее деятельность, ведет заседания, утверждает перечни материальных и культурных ценностей подлежащих эвакуации;
- вносит на обсуждение Комиссии документы по вопросам деятельности Комиссии;

- формирует предложения по персональному составу Комиссии;
- определяет рабочие группы из числа специалистов соответствующих областей.

4.7. Заседания Комиссии проводятся по мере необходимости, но не реже 1 раза в год. Комиссия самостоятельно определяет порядок своей работы.

Решения Комиссии оформляются в виде протоколов. На основании принятого решения Комиссией в случае необходимости принимаются постановления или распоряжения исполнительно – распорядительного органа муниципального образования Республики Крым.

4.8. Комиссия работает по собственному плану работы, утвержденному председателем Комиссии.

4.9. Финансирование мероприятий по оценке, отбору и учету материальных и культурных ценностей, подлежащих эвакуации с территории муниципального образования Республики Крым, осуществляется за счет средств соответствующего местного бюджета.

4.10. Финансирование мероприятий по оценке, отбору и учету материальных и культурных ценностей, подлежащих эвакуации в самостоятельных организациях, осуществляется за счет собственных средств.

Приложение 11
к Методическим рекомендациям
по планированию эвакуации
населения, материальных и
культурных ценностей при
военных конфликтах или
вследствие этих конфликтов в
безопасные районы

НОРМАТИВНЫЕ ТРЕБОВАНИЯ при планировании эвакуационных мероприятий

Норма выделяемой жилой площади в безопасном районе	2 кв. м/чел.
В безопасном районе необходимо иметь:	
- мест в больничной сети	10 койко-мест/1000 чел.
- производительность бань	7 мест/1000 чел.
Потребность воды в сутки на одного человека планировать в среднем	25 – 30 л, в том числе: для питья, приготовления пищи, умывания – 10 л; на банно-прачечные нужды – 12 л; на медицинские нужды – 45 л на одну больничную койку и 15 л на одно посещение в амбулаторно-поликлиническом учреждении
Для пешей эвакуации:	
колонны	500-1000 чел.;
дистанция между колоннами	до 500 м;
малый привал через	1-1,5 часа
(для отдыха и подтягивания колонны)	движения на 10-15 мин.
большой привал	в начале второй половины суточного перехода на 1-1,5 часа;
скорость движения при пешей эвакуации	4-5 км/ч;
суточный переход	30-40 км.
Нормы посадки:	
- в вагон электропоезда	200-250 чел.;
- в пассажирский общий вагон	до 150 чел.;
- в пассажирский купейный вагон	до 100 чел.;
- в грузовой 4-х-осный вагон	до 100 чел.;
- в автобус 25-местный	до 40 чел.;
- в грузовой автомобиль	до 20 чел.;
- в самосвал	до 15 чел.
Общее время на дорогу на объект и обратно (для рассредоточенных)	4-5 час.