
**ДЕПАРТАМЕНТ ПРИРОДНО-РЕСУРСНОГО РЕГУЛИРОВАНИЯ,
ЛЕСНЫХ ОТНОШЕНИЙ И РАЗВИТИЯ НЕФТЕГАЗОВОГО КОМПЛЕКСА
ЯМАЛО-НЕНЕЦКОГО АВТОНОМНОГО ОКРУГА**

ПРИКАЗ

13 июня 20 18 г.

№ 2194

г. Салехард

Включен в регистр нормативных правовых актов
Ямало-Ненецкого автономного округа 15 июня 20 18 г.
Регистрационный № 80

Об установлении границ и режима зон санитарной охраны источника питьевого и хозяйственно-бытового водоснабжения – из поверхностного источника (озеро № 1) для водоснабжения объектов обустройства по объекту «Обустройство Западно-Мессояхского и Восточно-Мессояхского месторождений. ПСП (1 очередь). Напорный нефтепровод ПСП-ГНПС № 1 трубопроводной системы «Заполярье-НПС «Пур-Пе»

В соответствии с пунктом 5 статьи 18 Федерального закона от 30 марта 1999 года № 52-ФЗ «О санитарно-эпидемиологическом благополучии населения», частью 3 статьи 5 Закона Ямало-Ненецкого автономного округа от 19 июля 2012 года № 62-ЗАО «О регулировании отдельных водных отношений в Ямало-Ненецком автономном округе», положением о департаменте природно-ресурсного регулирования, лесных отношений и развития нефтегазового комплекса Ямало-Ненецкого автономного округа, утвержденным постановлением Правительства Ямало-Ненецкого автономного округа от 29 апреля 2013 года № 297-П, **п р и к а з ы в а ю:**

1. Установить:


1.1. Границы зон санитарной охраны источника питьевого и хозяйственно-бытового водоснабжения – из поверхностного источника (озеро № 1) для водоснабжения объектов обустройства по объекту «Обустройство Западно-Мессояхского и Восточно-Мессояхского месторождений. ПСП (1 очередь). Напорный нефтепровод ПСП-ГНПС № 1 трубопроводной системы «Заполярье-НПС «Пур-Пе», согласно приложению № 1 к настоящему приказу.

1.2. Режим зон санитарной охраны источника питьевого и хозяйственно-бытового водоснабжения – из поверхностного источника (озеро № 1) для водоснабжения объектов обустройства по объекту «Обустройство Западно-Мессояхского и Восточно-Мессояхского месторождений. ПСП (1 очередь).

Напорный нефтепровод ПСП-ГНПС № 1 трубопроводной системы «Заполярье-НПС «Пур-Пе», согласно приложению № 2 к настоящему приказу.


2. Контроль за исполнением настоящего приказа возложить на начальника управления водных ресурсов департамента природно-ресурсного регулирования, лесных отношений и развития нефтегазового комплекса Ямало-Ненецкого автономного округа.

Директор департамента



В.Л. Галуза

Приложение № 1



к приказу департамента природно-ресурсного регулирования, лесных отношений и развития нефтегазового комплекса Ямало-Ненецкого автономного округа


от 13 июня 2018 года № 2194

ГРАНИЦЫ ЗОН САНИТАРНОЙ ОХРАНЫ

источника питьевого и хозяйственно-бытового водоснабжения – из поверхностного источника (озеро № 1) для водоснабжения объектов обустройства по объекту «Обустройство Западно-Мессояхского и Восточно-Мессояхского месторождений. ПСП (1 очередь). Напорный нефтепровод ПСП-ГНПС № 1 трубопроводной системы «Заполярье-НПС «Пур-Пе»

1. Границы первого пояса зон санитарной охраны (далее - ЗСО): - акватория до противоположного берега, а так же полоса противоположного берега шириной 50 м.
2. Границы второго пояса ЗСО – 500 м от линии меженного уреза воды по всему периметру озера.
3. Границы третьего пояса ЗСО – полностью совпадают с границами второго пояса.

Приложение № 2



к приказу департамента природно-ресурсного регулирования, лесных отношений и развития нефтегазового комплекса Ямало-Ненецкого автономного округа

от 13 июля 2018 года № 2194

РЕЖИМ ЗОН САНИТАРНОЙ ОХРАНЫ

источника питьевого и хозяйственно-бытового водоснабжения – из поверхностного источника (озеро № 1) для водоснабжения объектов обустройства по объекту «Обустройство Западно-Мессояхского и Восточно-Мессояхского месторождений. ПСП (1 очередь). Напорный нефтепровод ПСП-ГНПС № 1 трубопроводной системы «Заполярье-НПС «Пур-Пе»

1. Мероприятия по первому поясу зон санитарной охраны (далее - ЗСО).

1.1. Территория первого пояса ЗСО должна быть спланирована для отвода поверхностного стока за ее пределы, озеленена, ограждена и обеспечена охраной. Дорожки к сооружениям должны иметь твердое покрытие.

1.2. Не допускается посадка высокоствольных деревьев, все виды строительства, не имеющие непосредственного отношения к эксплуатации, реконструкции и расширению водопроводных сооружений, в том числе прокладка трубопроводов различного назначения, размещение жилых и хозяйственно - бытовых зданий, проживание людей, применение ядохимикатов и удобрений.

1.3. Здания должны быть оборудованы канализацией с отведением сточных вод в ближайшую систему бытовой или производственной канализации или на местные станции очистных сооружений, расположенные за пределами первого пояса ЗСО с учетом санитарного режима на территории второго пояса.

В исключительных случаях при отсутствии канализации должны устраиваться водонепроницаемые приемники нечистот и бытовых отходов, расположенные в местах, исключающих загрязнение территории первого пояса ЗСО при их вывозе.

1.4. Не допускается спуск любых сточных вод, в том числе сточных вод водного транспорта, а также купание, стирка белья, водопой скота и другие виды водопользования, оказывающие влияние на качество воды.

Акватория первого пояса ограждается буями и другими предупредительными знаками. На судоходных водоемах над водоприемником должны устанавливаться бакены с освещением.

2. Мероприятия по второму и третьему поясам ЗСО.

2.1. Выявление объектов, загрязняющих источники водоснабжения, с разработкой конкретных водоохраных мероприятий, обеспеченных

источниками финансирования, подрядными организациями и согласованных с центром государственного санитарно-эпидемиологического надзора.

2.2. Регулирование отведения территории для нового строительства жилых, промышленных и сельскохозяйственных объектов, а также согласование изменений технологий действующих предприятий, связанных с повышением степени опасности загрязнения сточными водами источника водоснабжения.

2.3. Недопущение отведения сточных вод в зоне водосбора источника водоснабжения, включая его притоки, не отвечающих гигиеническим требованиям к охране поверхностных вод.

2.4. Все работы, в том числе добыча песка, гравия, донноуглубительные, в пределах акватории ЗСО допускаются по согласованию с центром государственного санитарно-эпидемиологического надзора лишь при обосновании гидрологическими расчетами отсутствия ухудшения качества воды в створе водозабора.

2.5. Использование химических методов борьбы с эвтрофикацией водоемов допускается при условии применения препаратов, имеющих положительное санитарно-эпидемиологическое заключение государственной санитарно-эпидемиологической службы Российской Федерации.

2.6. При наличии судоходства необходимо оборудование судов, дебаркадеров и брандвахт устройствами для сбора фановых и подсланевых вод и твердых отходов; оборудование на пристанях сливных станций и приемников для сбора твердых отходов.

3. Мероприятия по второму поясу ЗСО.

Кроме мероприятий, указанных в пункте 2 настоящего приложения, в пределах второго пояса ЗСО поверхностных источников водоснабжения подлежат выполнению следующие мероприятия:

3.1. Не допускается:

- размещение кладбищ, скотомогильников, полей ассенизации, полей фильтрации, навозохранилищ, силосных траншей, животноводческих и птицеводческих предприятий и других объектов, обуславливающих опасность микробного загрязнения подземных вод;
- применение удобрений и ядохимикатов;
- рубка леса главного пользования и реконструкции.

3.2. Выполнение мероприятий по санитарному благоустройству территории населенных пунктов и других объектов (оборудование канализацией, устройство водонепроницаемых выгребов, организация отвода поверхностного стока и др.).

3.3. Не производятся рубки леса главного пользования и реконструкции, а также закрепление за лесозаготовительными предприятиями древесины на корню и лесосечного фонда долгосрочного пользования. Допускаются только рубки ухода и санитарные рубки леса.

3.4. Запрещение расположения стойбищ и выпаса скота, а также всякое другое использование водоема и земельных участков, лесных угодий в пределах прибрежной полосы шириной не менее 500 м, которое может

привести к ухудшению качества или уменьшению количества воды источника водоснабжения.

3.5. Использование источников водоснабжения в пределах второго пояса ЗСО для купания, туризма, водного спорта и рыбной ловли допускается в установленных местах при условии соблюдения гигиенических требований к охране поверхностных вод, а также гигиенических требований к зонам рекреации водных объектов.

3.6. В границах второго пояса ЗСО запрещается сброс промышленных, сельскохозяйственных, городских и ливневых сточных вод, содержание в которых химических веществ и микроорганизмов превышает установленные санитарными правилами гигиенические нормативы качества воды.

3.7. Границы второго пояса ЗСО на пересечении дорог, пешеходных троп и пр. обозначаются столбами со специальными знаками.