



**КОМИТЕТ ПО ОХРАНЕ ОБЪЕКТОВ КУЛЬТУРНОГО НАСЛЕДИЯ  
ЧУКОТСКОГО АВТОНОМНОГО ОКРУГА**

**П Р И К А З**

от 11.04.2023

№ 02-02/004

г. Анадырь

Об утверждении границ территорий и правового режима использования земельных участков в границах территорий выявленных объектов культурного наследия в городском округе Эгвекинот Чукотского автономного округа

В соответствии со статьями 3.1, 33 Федерального закона от 25 июня 2002 года № 73-ФЗ «Об объектах культурного наследия (памятниках истории и культуры) народов Российской Федерации», в целях обеспечения сохранности выявленных объектов культурного наследия

**ПРИКАЗЫВАЮ:**

1. Утвердить границы территории выявленных объектов культурного наследия:
  - 1.1. «Чукотстрой. Дистанция «67-й км автодороги Эгвекинот Иультин», согласно приложению 1 к настоящему приказу;
  - 1.2. «Чукотстрой. Дистанция «133-й км автодороги Эгвекинот Иультин», согласно приложению 2 к настоящему приказу;
  - 1.3. «Чукотстрой. Дистанция «145-й км автодороги Эгвекинот Иультин», согласно приложению 3 к настоящему приказу;
  - 1.4. «Чукотстрой. Дистанция «190-й км автодороги Эгвекинот Иультин», согласно приложению 4 к настоящему приказу;
  - 1.5. «Памятный знак на месте гибели экипажа самолета, разбившегося 28 августа 1943 г. 1984 год», согласно приложению 5 к настоящему приказу;
  - 1.6. «Памятный знак младшему лейтенанту/ командиру звена Второго перегоночного полка Красноярской перегоночной дивизии Федоренко Алексею Ефимовичу на месте аварии самолета. 2008 год», согласно приложению 6 к настоящему приказу.
2. Утвердить требования к осуществлению деятельности в границах территорий выявленных объектов культурного наследия, согласно приложению 7 к настоящему приказу.
3. Комитету по охране объектов культурного наследия Чукотского автономного округа обеспечить:

3.1. направление настоящего приказа:

а) в течение пяти рабочих дней со дня его принятия в территориальный орган, осуществляющий государственный кадастровый учет и государственную регистрацию прав, для внесения сведений в Единый государственный реестр недвижимости;

б) в Департамент промышленной политики Чукотского автономного округа, собственнику либо иному законному владельцу земельного участка, в границах которого располагаются выявленные объекты культурного наследия, указанные в п. 1 настоящего приказа;

3.2. размещение настоящего приказа на официальном сайте Комитета по охране объектов культурного наследия Чукотского автономного округа в сети Интернет.

4. Рекомендовать Главе администрации городского округа Эгвекинот (Коркишко Р.В.) в пределах своей компетенции:

4.1. учитывать и отображать границы территории выявленных объектов культурного наследия в документах территориального планирования, правилах землепользования и застройки, документации по планировке территории, в случае необходимости вносить в указанные документы изменения в установленном порядке;

4.2. обеспечить соблюдение правового режима использования земельных участков в границах территорий выявленных объектов культурного наследия;

4.3. разместить информацию об утвержденных границах территорий выявленных объектов культурного наследия в информационной системе обеспечения градостроительной деятельности городского округа Эгвекинот.

5. Контроль за исполнением настоящего приказа оставляю за собой.

Председатель Комитета

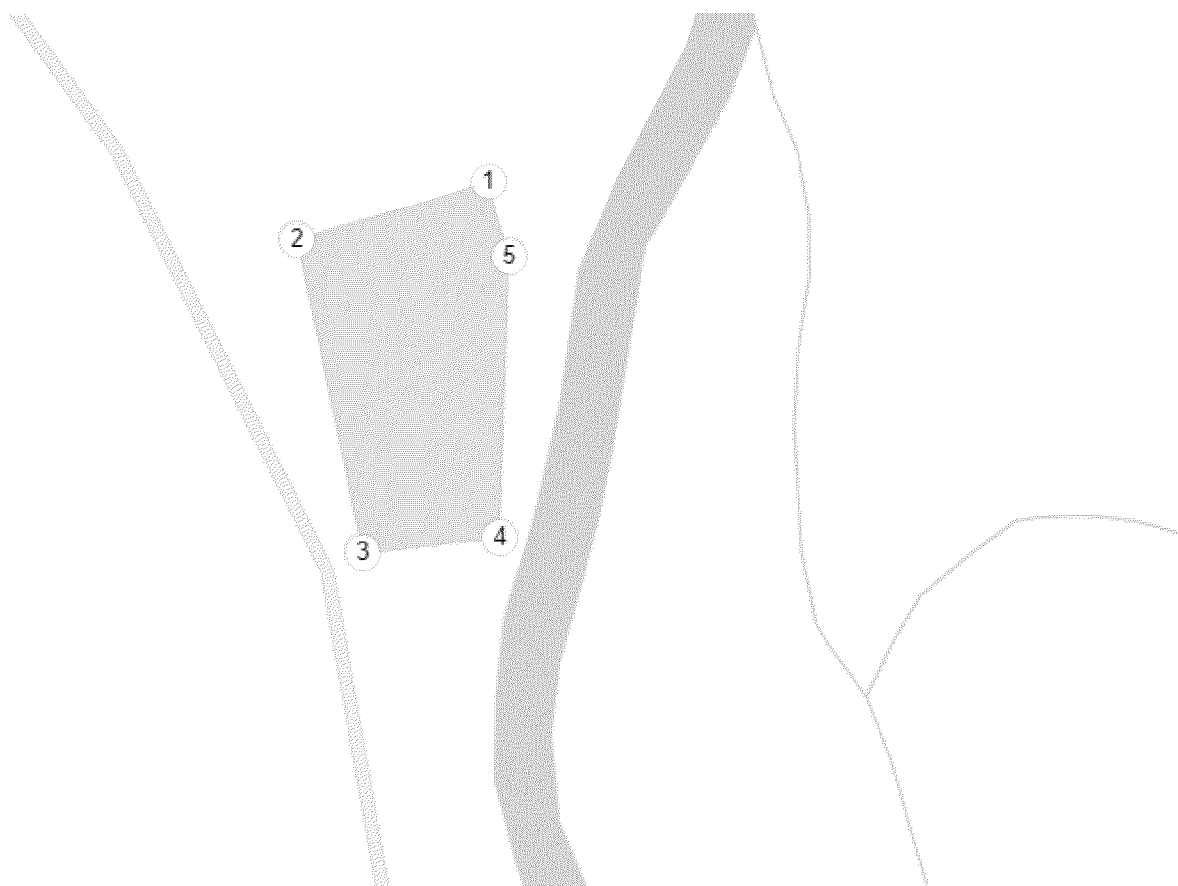
В.И. Девяткин

Приложение 1  
к приказу Комитета по охране объектов  
культурного наследия Чукотского автономного  
округа  
от 11 апреля 2023 г. № 02-02/004

Границы территорий выявленного объекта культурного наследия «Чукотстрой.  
Дистанция «67-й км автодороги Эгвекинот Иультин»

Выявленный объект культурного наследия «Чукотстрой. Дистанция «67-й км автодороги Эгвекинот Иультин», расположен по адресу (местонахождение): Чукотский автономный округ, Иультинский район, 67-й км трассы "Эгвекинот-Иультин", на левобережной первой надпойменной террасе речке Выквэчгойгываам, по западную сторону автодороги Эгвекинот-Иультин.

1. Схема границы территории выявленного объекта культурного наследия «Чукотстрой. Дистанция «67-й км автодороги Эгвекинот Иультин»:



Общая площадь территории выявленного объекта культурного наследия: 1,5 га.

Выявленный объект культурного наследия расположен на землях не разграниченной государственной собственности в границах кадастрового квартала 87:06:010003.

2. Координаты характерных (поворотных) точек границы территории

выявленного объекта культурного наследия «Чукотстрой. Дистанция «67-й км автодороги Эгвекино-Иульгин»:

Номера точек	Географическая система координат WGS-84		МСК-87 зона 7 Иульгинский район	
	Северная Широта	Западная Долгота	Х. м	У. м
1	66.8635058584	178.9965192019	1206466.113	7424127.064
2	66.8632470988847	178.998690267455	1206436.413	7424032.089
3	66.8618396761435	178.997939248931	1206279.754	7424066.422
4	66.8619072005254	178.996394296539	1206287.885	7424134.126
5	66.8631669180579	178.996276279342	1206428.411	7424138.055


Приложение 2  
к приказу Комитета по охране объектов  
культурного наследия Чукотского автономного  
округа  
от 11 апреля 2023 г. № 02-02/004

Границы территорий выявленного объекта культурного наследия «Чукотстрой.  
Дистанция «133-й км автодороги Эгвекинот Иультин»

Выявленный объект культурного наследия «Чукотстрой. Дистанция «133-й км автодороги Эгвекинот Иультин», расположен по адресу (местонахождение): Чукотский автономный округ, Иультинский район, 133-й км трассы "Эгвекинот-Иультин", у западного подножия горного массива Ръыгэльмын, в 15 м западнее автодороги Эгвекинот-Иультин и ниже по склону.

1. Схема границы территории выявленного объекта культурного наследия «Чукотстрой. Дистанция «133-й км автодороги Эгвекинот Иультин»:

1.1 Участок 1:



Общая площадь территории выявленного объекта культурного наследия: 3,08 га.

1.2 Участок 2:



Общая площадь территории выявленного объекта культурного наследия: 0,69 га.

Выявленный объект культурного наследия расположен на землях не разграниченной государственной собственности в границах кадастрового квартала 87:06:010003.

2. Координаты характерных (поворотных) точек границы территории выявленного объекта культурного наследия «Чукотстрой. Дистанция «133-й км автодороги Эгвекинот Иультин»:

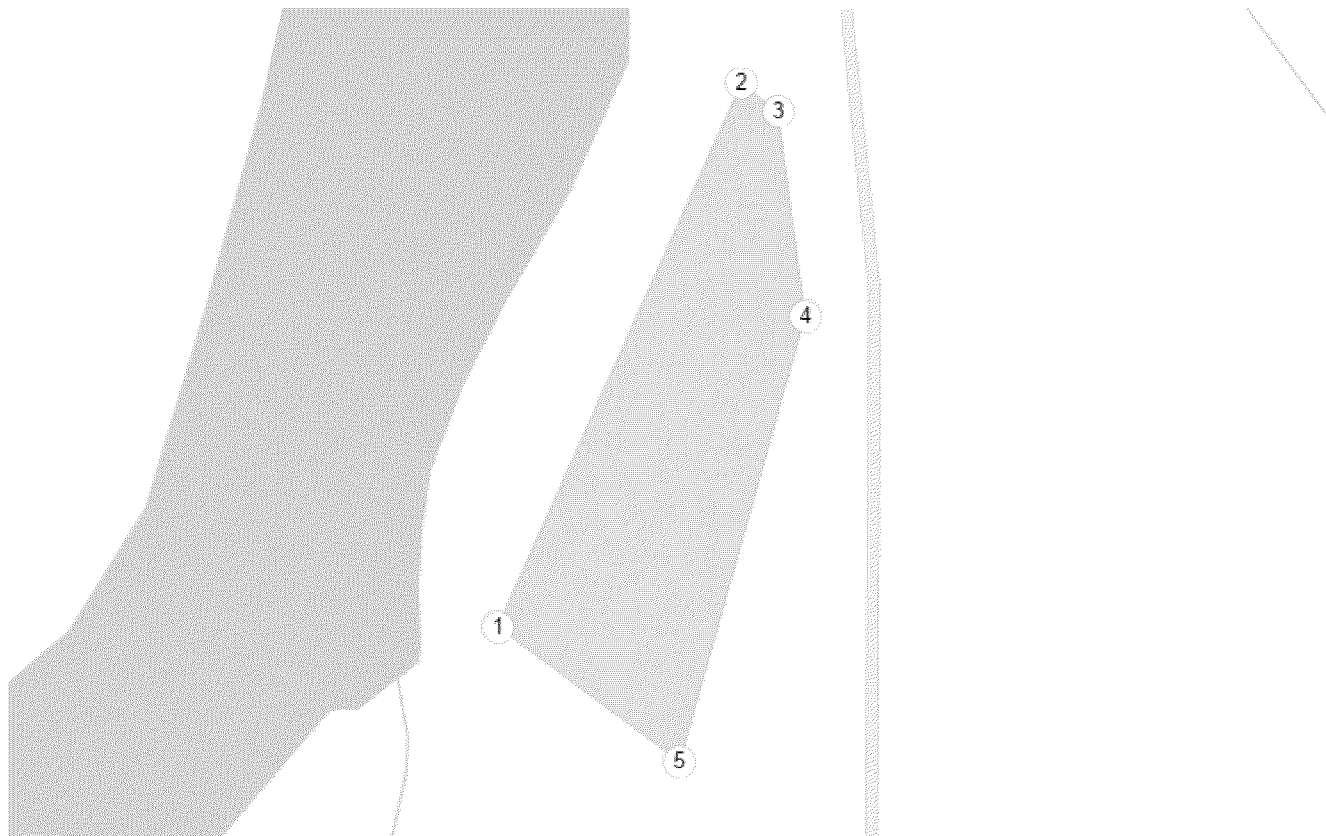
Номера точек	Географическая система координат WGS-84		МСК-87 зона 7 Иультинский район	
	Северная Широта	Западная Долгота	Х. м	У. м
<b>Участок 1</b>				
1	67.4085771954996	178.689583132674	1267402.699	7436749.017
2	67.4066751911303	178.687995264937	1267191.534	7436820.056
3	67.4063347946993	178.690859864165	1267151.870	7436697.727
4	67.4080717970238	178.692576477934	1267344.561	7436621.430
5	67.408335843281	178.692683766295	1267373.944	7436616.423
<b>Участок 2</b>				
1	67.4074178573501	178.687619755675	1267274.580	7436835.010
2	67.4067577107438	178.686900923659	1267201.389	7436866.861
3	67.4070465271377	178.685012648512	1267234.725	7436947.394
4	67.4077149173477	178.685849497725	1267308.763	7436910.467

Приложение 3  
к приказу Комитета по охране объектов  
культурного наследия Чукотского автономного  
округа  
от 11 апреля 2023 г. № 02-02/004

Границы территорий выявленного объекта культурного наследия «Чукотстрой.  
Дистанция «145-й км автодороги Эгвекино́т Иультин»

Выявленный объект культурного наследия «Чукотстрой. Дистанция «145-й км автодороги Эгвекино́т Иультин», расположен по адресу (местонахождение): Чукотский автономный округ, Иультинский район, 145-й км трассы "Эгвекино́т-Иультин", на правобережной первой надпойменной террасе р. Амгуэ́ма, образующей полуостров, с восточной стороны автодороги Эгвекино́т-Иультин.

1. Схема границы территории выявленного объекта культурного наследия «Чукотстрой. Дистанция «145-й км автодороги Эгвекино́т Иультин»:



Общая площадь территории выявленного объекта культурного наследия: 2,9 га.

Выявленный объект культурного наследия расположен на землях не разграниченной государственной собственности в границах кадастрового квартала 87:06:010003.

2. Координаты характерных (поворотных) точек границы территории выявленного объекта культурного наследия «Чукотстрой. Дистанция «145-й км автодороги Эгвекинот Иультин»:

Номера точек	Географическая система координат WGS-84		МСК-87 зона 7 Иультинский район	
	Северная Широта	Западная Долгота	Х. м	У. м
1	67.5062580956022	178.719730290593	1278278.511	7435310.431
2	67.5089162845161	178.716608199299	1278576.743	7435439.787
3	67.5087766035015	178.716146859349	1278561.431	7435459.697
4	67.5077823795314	178.715803536595	1278450.751	7435475.849
5	67.5055965833649	178.717402133168	1278206.071	7435410.853

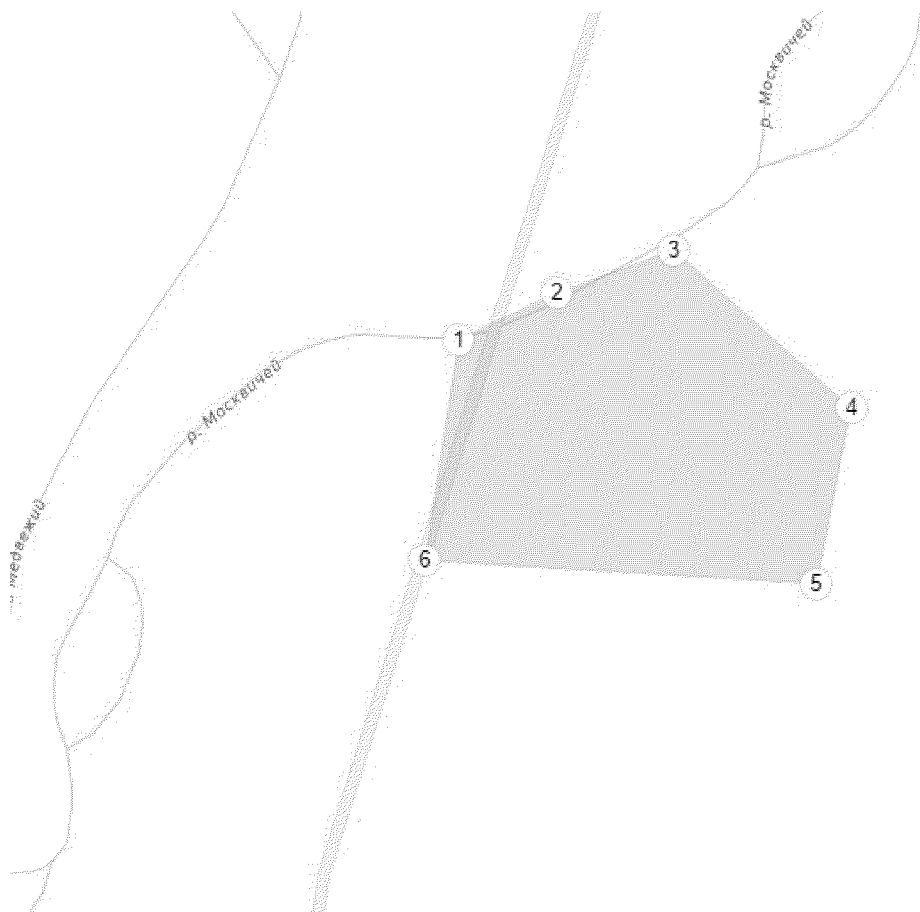


Приложение 4  
к приказу Комитета по охране объектов  
культурного наследия Чукотского автономного  
округа  
от 11 апреля 2023 г. № 02-02/004

Границы территорий выявленного объекта культурного наследия «Чукотстрой.  
Дистанция «190-й км автодороги Эгвекинот Иультин»

Выявленный объект культурного наследия «Чукотстрой. Дистанция «190-й км автодороги Эгвекинот Иультин», расположен по адресу (местонахождение): Чукотский автономный округ, Иультинский район, 190-й км трассы "Эгвекинот-Иультин", на левобережье руч. Медвежки, левого притока р. Амгуэма, у подножия левого склона долины ручья, с восточной стороны автодороги Эгвекинот-Иультин.

1. Схема границы территории выявленного объекта культурного наследия «Чукотстрой. Дистанция «190-й км автодороги Эгвекинот Иультин»:



Общая площадь территории выявленного объекта культурного наследия: 3,0 га.

Выявленный объект культурного наследия расположен на землях не разграниченной государственной собственности в границах кадастрового квартала 87:06:010001.

2. Координаты характерных (поворотных) точек границы территории выявленного объекта культурного наследия «Чукотстрой. Дистанция «190-й км автодороги Эгвекинот Иультин»:

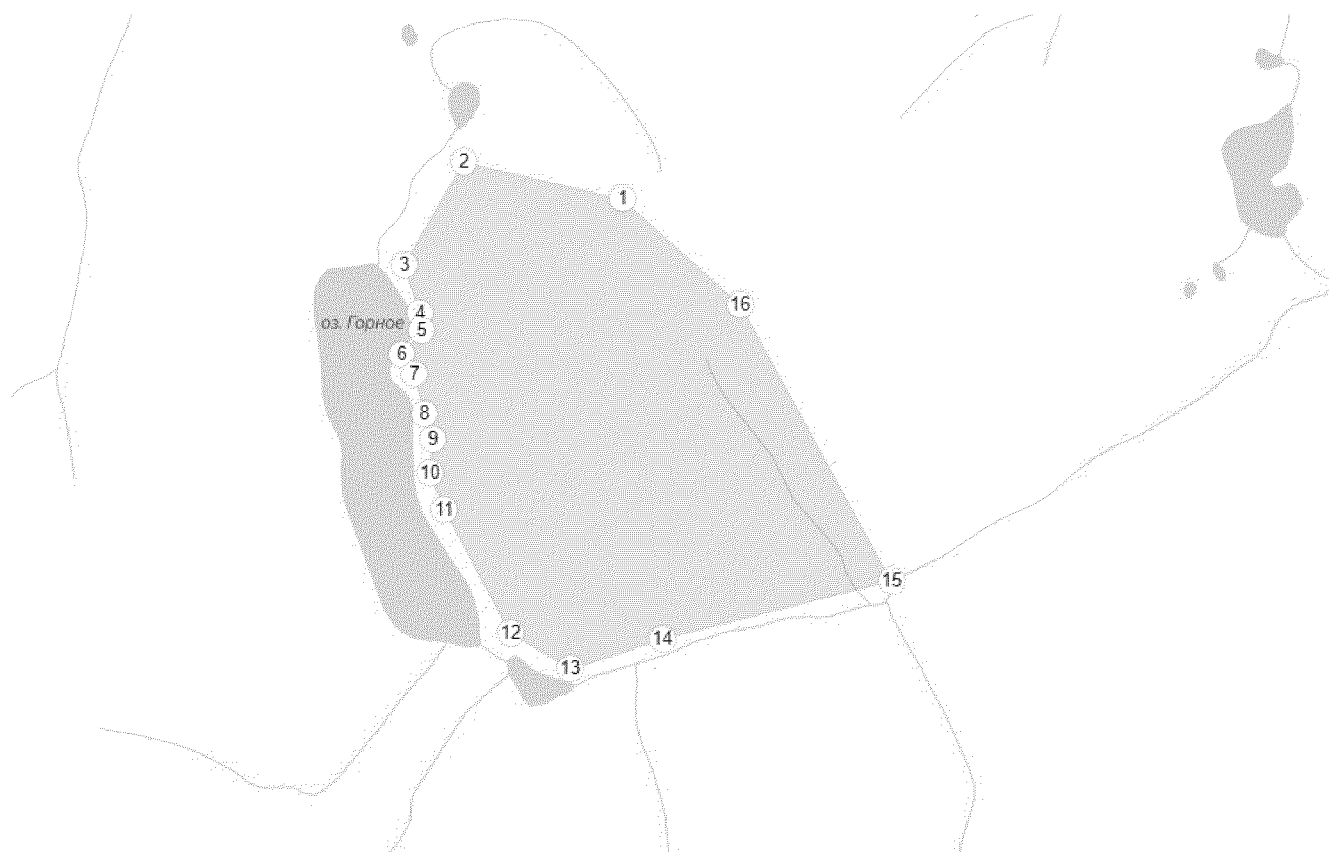
Номера точек	Географическая система координат WGS-84		МСК-87 зона 7 Иульгинский район	
	Северная Широта	Западная Долгота	Х. м	У. м
1	67.7931841774149	178.748279279538	1310261.509	7433677.126
2	67.7934033557631	178.747050827809	1310286.625	7433728.639
3	67.7936083262451	178.745559519597	1310310.301	7433791.262
4	67.7928533765669	178.743322557278	1310227.334	7433886.739
5	67.7920111323891	178.743751710721	1310133.166	7433869.856
6	67.7921227568581	178.74870843298	1310142.899	7433660.551

Приложение 5  
к приказу Комитета по охране объектов  
культурного наследия Чукотского автономного  
округа  
от 11 апреля 2023 г. № 02-02/004

Границы территорий выявленного объекта культурного наследия «Памятный  
знак на месте гибели экипажа самолета, разбившегося 28 августа 1943 г.,  
1984 год»

Выявленный объект культурного наследия «Памятный знак на месте гибели экипажа самолета, разбившегося 28 августа 1943 г., 1984 год», расположен по адресу (местонахождение): Чукотский автономный округ, Иультинский район, на Ушканьем хребте, на месте катастрофы самолета американского производства Си-47 «Дуглас».

1. Схема границы территории выявленного объекта культурного наследия «Памятный знак на месте гибели экипажа самолета, разбившегося 28 августа 1943 г., 1984 год»:



Общая площадь территории выявленного объекта культурного наследия: 490 га.

Выявленный объект культурного наследия расположен на землях не разграниченной государственной собственности в границах кадастрового квартала 87:06:010002.

2. Координаты характерных (поворотных) точек границы территории выявленного объекта культурного наследия «Памятный знак на месте гибели экипажа самолета, разбившегося 28 августа 1943 г., 1984 год»:

Номера точек	Географическая система координат WGS-84		МСК-87 зона 7 Иультинский район	
	Северная Широта	Восточная Долгота	Х. м	У. м
1	65.4623011312194	179.286746978759	1050607.830	7345923.946
2	65.4641567486847	179.267520904541	1050831.303	7345036.654
3	65.4589821017098	179.26022529602	1050260.781	7344687.609
4	65.456519323173	179.262199401855	1049984.493	7344773.945
5	65.4556626500813	179.262285232543	1049888.912	7344776.123
6	65.4544489817407	179.259967803955	1049755.636	7344666.120
7	65.4534494477971	179.261426925659	1049642.926	7344731.671
8	65.4514859661323	179.262800216674	1049422.827	7344791.221
9	65.4501649953813	179.263744354248	1049274.735	7344832.228
10	65.4484512040057	179.263315200805	1049084.049	7344808.725
11	65.4466301774198	179.265203475952	1048879.385	7344892.478
12	65.4404163074133	179.273099899291	1048179.768	7345245.769
13	65.438594720519	179.2804813385	1047970.310	7345584.431
14	65.4400948601322	179.291467666625	1048128.131	7346097.214
15	65.4430591684276	179.319276809692	1048435.159	7347393.273
16	65.456947649176	179.301080703735	1049998.796	7346577.462

## Приложение 6

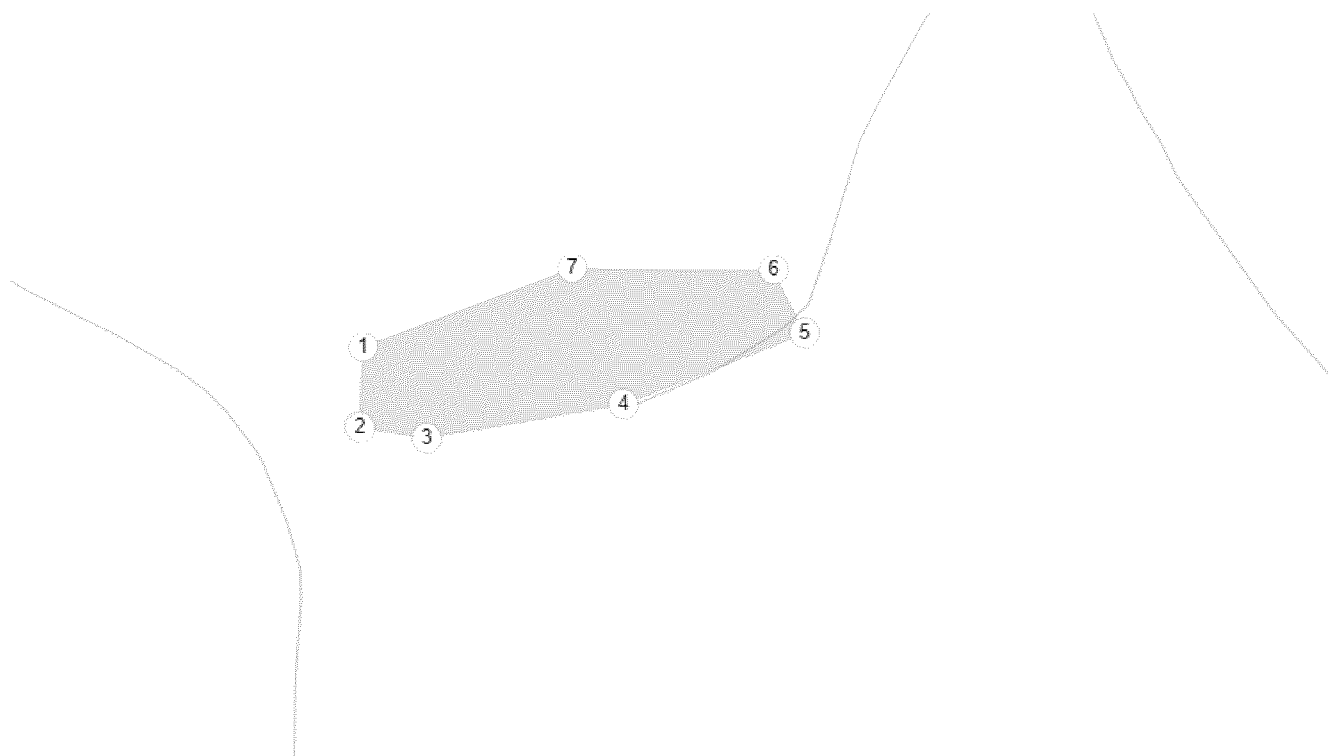
к приказу Комитета по охране объектов культурного наследия Чукотского автономного округа

от 11 апреля 2023 г. № 02-02/004

Границы территорий выявленного объекта культурного наследия «Памятный знак младшему лейтенанту/командиру звена Второго перегоночного полка Красноярской перегоночной дивизии Федоренко Алексею Ефимовичу на месте аварии самолета. 2008 год»

Выявленный объект культурного наследия «Памятный знак младшему лейтенанту/командиру звена Второго перегоночного полка Красноярской перегоночной дивизии Федоренко Алексею Ефимовичу на месте аварии самолета. 2008 год», расположен по адресу (местонахождение): Чукотский автономный округ, Иультинский район, Верховье реки Малый Кулючивеем, в 15 км южнее 80-го км автодороги Эгвекинот-Валунистый.

1. Схема границы территории выявленного объекта культурного наследия «Памятный знак младшему лейтенанту/командиру звена Второго перегоночного полка Красноярской перегоночной дивизии Федоренко Алексею Ефимовичу на месте аварии самолета. 2008 год»:



Общая площадь территории выявленного объекта культурного наследия: 7,45 га.

Выявленный объект культурного наследия расположен на землях не разграниченной государственной собственности в границах кадастрового квартала 87:06:010002.

2. Координаты характерных (поворотных) точек границы территории выявленного объекта культурного наследия «Памятный знак младшему лейтенанту/командиру звена Второго перегоночного полка Красноярской перегоночной дивизии Федоренко Алексею Ефимовичу на месте аварии самолета. 2008 год»:

Номера точек	Географическая система координат WGS-84		МСК-87 зона 7 Иульгинский район	
	Северная Широта	Восточная Долгота	Х. м	У. м
1	66.6034856110518	179.652219677132	1177587.384	7364484.691
2	66.6025985036193	179.652133846443	1177488.512	7364479.622
3	66.6024790828817	179.653957748574	1177474.163	7364560.302
4	66.6028544032588	179.659429454964	1177512.931	7364803.384
5	66.6036306159725	179.66445055024	1177596.676	7365027.047
6	66.6043300395345	179.663570785683	1177675.159	7364989.033
7	66.6043470983987	179.657991790932	1177680.189	7364741.768

Приложение 7  
к приказу Комитета по охране объектов  
культурного наследия Чукотского автономного  
округа  
от 11 апреля 2023 г. № 02-02/004

### Требования

к осуществлению деятельности в границах территории выявленных объектов  
культурного наследия:

1. В границах территории объекта культурного наследия разрешается:
  - 1.1. деятельность, связанная с проведением археологических исследований и научным изучением выявленного объекта культурного наследия, осуществляемая при наличии специального разрешения в рамках действующего законодательства;
  - 1.2. мероприятия по консервации и музеефикации объекта культурного наследия, а также другая деятельность, необходимая для обеспечения сохранности археологического объекта в его историческом и ландшафтном окружении по согласованию с государственным органом охраны объектов культурного наследия;
  - 1.3. популяризация выявленного объекта культурного наследия путем включения его в экскурсионные и туристские маршруты в качестве объекта показа;
  - 1.4. организация и/или установка информационных знаков;
  - 1.5. организация обеспечения в соответствии с Федеральным законом от 25.06.2002 г. № 73-ФЗ «Об объектах культурного наследия (памятников истории и культуры) народов Российской Федерации» свободного доступа граждан к объекту культурного наследия;
  - 1.6. проведение мероприятий по мониторингу выявленного объекта культурного наследия.
  
2. В границах территории выявленных объектов культурного наследия запрещается:
  - 2.1. осуществление всех видов хозяйственной и строительной деятельности, способных привести к разрушению или уничтожению выявленного объекта культурного наследия;
  - 2.2. осуществление хозяйственной деятельности, связанной с производством земляных работ и капитальным строительством, без предварительного проведения мероприятий по обеспечению сохранности выявленного объекта культурного наследия;
  - 2.3. строительство инженерных сооружений и коммуникаций без предварительного проведения мероприятий по обеспечению сохранности выявленного объекта культурного наследия;
  - 2.4. нарушение дернового слоя и выемка грунта, за исключением деятельности, связанной с археологическими исследованиями, а также деятельности, направленной на сохранение и научное изучение выявленного объекта археологического наследия;
  - 2.5. проведение археологических исследований на территории выявленного объекта археологического наследия без наличия у исследователя разрешения (открытого листа);

2.6. применение металлодетекторов, георадаров и других средств приборного поиска, направленных на выявление и сбор археологического материала, без наличия у исследователя разрешения (открытого листа);

2.7. засорение, захламление, загрязнение территории отходами и продуктами хозяйственной деятельности;

2.8. размещение рекламы;

2.9. устройство туристических стоянок, смотровых площадок, мест отдыха, прокладка троп и др.;

2.10. разведение огня.