

ПРАВИТЕЛЬСТВО ЧУКОТСКОГО АВТОНОМНОГО ОКРУГА

ПОСТАНОВЛЕНИЕ

от 5 августа 2024 года

№ 265

г. Анадырь

Об утверждении зоны охраны объекта культурного наследия регионального значения «Чукотстрой. Дистанция «24-й км» автодороги Эгвекинот-Иультин», расположенного по адресу: Чукотский автономный округ, Иультинский район, 24-й км трассы «Эгвекинот-Иультин», в долине левого притока р. Кырвакинот (Нырвакинотвээм), впадающей в бухту Эгвекинот залива Креста Берингова моря, по восточную сторону автодороги Эгвекинот-Иультин

В соответствии с Федеральным законом от 25 июня 2002 года № 73-ФЗ «Об объектах культурного наследия (памятниках истории и культуры) народов Российской Федерации», Положением о зонах охраны объектов культурного наследия (памятников истории и культуры) народов Российской Федерации, утвержденным Постановлением Правительства Российской Федерации от 12 сентября 2015 года № 972, Законом Чукотского автономного округа от 31 мая 2010 года № 50-ОЗ «О сохранении, использовании, популяризации и государственной охране объектов культурного наследия (памятников истории и культуры) в Чукотском автономном округе», Правительство Чукотского автономного округа

ПОСТАНОВЛЯЕТ:

1. Утвердить зону охраны объекта культурного наследия регионального значения «Чукотстрой. Дистанция «24-й км» автодороги Эгвекинот-Иультин», расположенного по адресу: Чукотский автономный округ, Иультинский район, 24-й км трассы «Эгвекинот-Иультин», в долине левого притока р. Кырвакинот (Нырвакинотвээм), впадающей в бухту Эгвекинот залива Креста Берингова моря, по восточную сторону автодороги Эгвекинот-Иультин, согласно приложению к настоящему постановлению.

2. Возмещение убытков, причиненных в связи с установлением зоны охраны объекта культурного наследия регионального значения, указанной в пункте 1 настоящего постановления, осуществляется в соответствии с законодательством Российской Федерации.

3. Комитету по охране объектов культурного наследия Чукотского автономного округа (Девяткин В.И.) разместить информацию о зоне охраны объекта культурного наследия регионального значения, указанной в пункте 1 настоящего постановления, в федеральной государственной информационной системе территориального планирования.

4. Рекомендовать Администрации городского округа Эгвекинот (Зеленская Н.М.) разместить информацию о зоне охраны объекта культурного наследия регионального значения, указанной в пункте 1 настоящего постановления в информационной системе обеспечения градостроительной деятельности.

5. Контроль за исполнением настоящего постановления возложить на Комитет по охране объектов культурного наследия Чукотского автономного округа (Девяткин В.И.).

Председатель Правительства



В.Г. Кузнецов

ЗОНА

**охраны объекта культурного наследия регионального значения
«Чукотстрой. Дистанция «24-й км» автодороги Эгвекино́т-Иультин»,
расположенного по адресу: Чукотский автономный округ, Иультинский
район, 24-й км трассы «Эгвекино́т-Иультин», в долине левого притока
р. Кырвакино́т (Нырвакино́твээ́м), впадающей в бухту Эгвекино́т
залива Креста Берингова моря, по восточную сторону
автодороги Эгвекино́т-Иультин**

1. Состав зон охраны объекта культурного наследия

Для зоны охраны объекта культурного наследия регионального значения «Чукотстрой. Дистанция «24-й км» автодороги Эгвекино́т-Иультин», расположенного по адресу: Чукотский автономный округ, Иультинский район, 24-й км трассы «Эгвекино́т-Иультин», в долине левого притока р. Кырвакино́т (Нырвакино́твээ́м), впадающей в бухту Эгвекино́т залива Креста Берингова моря, по восточную сторону автодороги Эгвекино́т-Иультин (далее - объект культурного наследия) определен следующий состав зон охраны - охранная зона объекта культурного наследия.

Охранная зона объекта культурного наследия – территория, которая назначается на основании исследования исторического ландшафтного окружения объекта культурного наследия. Данная зона устанавливается на открытую территорию, примыкающую к территории объекта культурного наследия целях сохранения традиционного восприятия объекта культурного наследия. Границы зоны сформированы исходя из планировочной структуры территории и сведений о границах земельных участках, зарегистрированных в Единый государственный реестр недвижимости. С западной стороны граница проходит вдоль границы земельного участка 87:06:010002:2 в границах которого проходит автодорога Эгвекино́т- Иультин. С восточной стороны граница проходит вдоль границы земельного участка 87:06:010003:229. С северной и южной сторон граница зоны проходит на расстоянии 50 метров от территории объекта культурного наследия в зоне его наилучшего восприятия.

Зона регулирования застройки и хозяйственной деятельности в отношении объекта культурного наследия не устанавливается в связи с его нахождением за границами населенных пунктов и отсутствием в его окружении земельных участков, разрешенные виды использования которых

предусматривают застройку участка.

Зона охраняемого природного ландшафта в отношении объекта культурного наследия не устанавливается в связи с рядом факторов, главный среди которых – общая видовая принадлежность объекта культурного наследия как памятника истории, основной ценностью которого является подлинность происходивших в данном месте исторических событий, в данном случае относящихся к периоду 1946-1956 гг., и их значимость в контексте истории региона и страны. Вместе с тем, окружающий природный ландшафт, его отдельные выразительные элементы не участвовали в формировании историко-культурной ценности объекта культурного наследия, как памятника истории. Также можно утверждать, что композиция расположения объекта культурного наследия имеет основную привязку к автодороге Эгвекинот-Иультин, а не к элементам ландшафта. Таким образом формирование и частичное преобразование окружающего ландшафта не влияет на историческую значимость объекта культурного наследия.

Иные объекты культурного наследия и выявленные объекты культурного наследия в границы зон охраны не вошли.

2. Режимы использования земель и земельных участков, требования к градостроительным регламентам в границах зон охраны объекта культурного наследия

Особый режим использования земель и земельных участков, требования к градостроительным регламентам в границах охранной зоны объекта культурного наследия.

В границах охранной зоны объекта культурного наследия разрешается:
применение специальных мер, направленных на сохранение и восстановление (регенерацию) историко-градостроительной и (или) природной среды объекта культурного наследия;

проведение мероприятий, направленных на обеспечение пожарной и экологической безопасности;

снос (демонтаж) некапитальных строений;

проведение работ по благоустройству территории: организация пешеходных дорожек, устройство элементов освещения, малых архитектурных форм (фонарные столбы, скамьи, ограждения, беседки), установка оборудования для санитарного содержания территории (мусорных контейнеров, туалетов);

мероприятия по регулировке озеленения: санитарные рубки, уборка сухостоя, посадка деревьев, кустарников;

капитальный ремонт и реконструкция существующих линейных объектов транспортной и инженерной инфраструктуры;

организация открытых парковок автотранспорта с грунтовым или твердым покрытием.

организация открытых парковок автотранспорта с грунтовым или твердым покрытием.

В границах охранной зоны объекта культурного наследия запрещается:

размещение объектов, являющихся источниками повышенной пожаро-взрывоопасности;

строительство объектов капитального строительства, за исключением применения специальных мер, направленных на сохранение и восстановление (регенерацию) историко-градостроительной и (или) природной среды объекта культурного наследия;

проведение строительных и иных работ на земельном участке, непосредственно связанном с земельным участком в границах территории объекта культурного наследия, без наличия в проектной документации раздела об обеспечении сохранности объекта культурного наследия;

использование строительных технологий, создающих динамические нагрузки на объект культурного наследия;

установка ограждений, не соответствующих следующим требованиям:
с просветом не менее 50 процентов поверхности ограждения;
высотой не более 1,5 метра.

установка и эксплуатация всех типов наружной рекламы;

размещение временных построек и объектов, за исключением временных построек и объектов, необходимых для осуществления работ по сохранению объекта культурного наследия;

размещение антенно-мачтовых сооружений связи.

3. Описание границ охранной зоны объекта культурного наследия

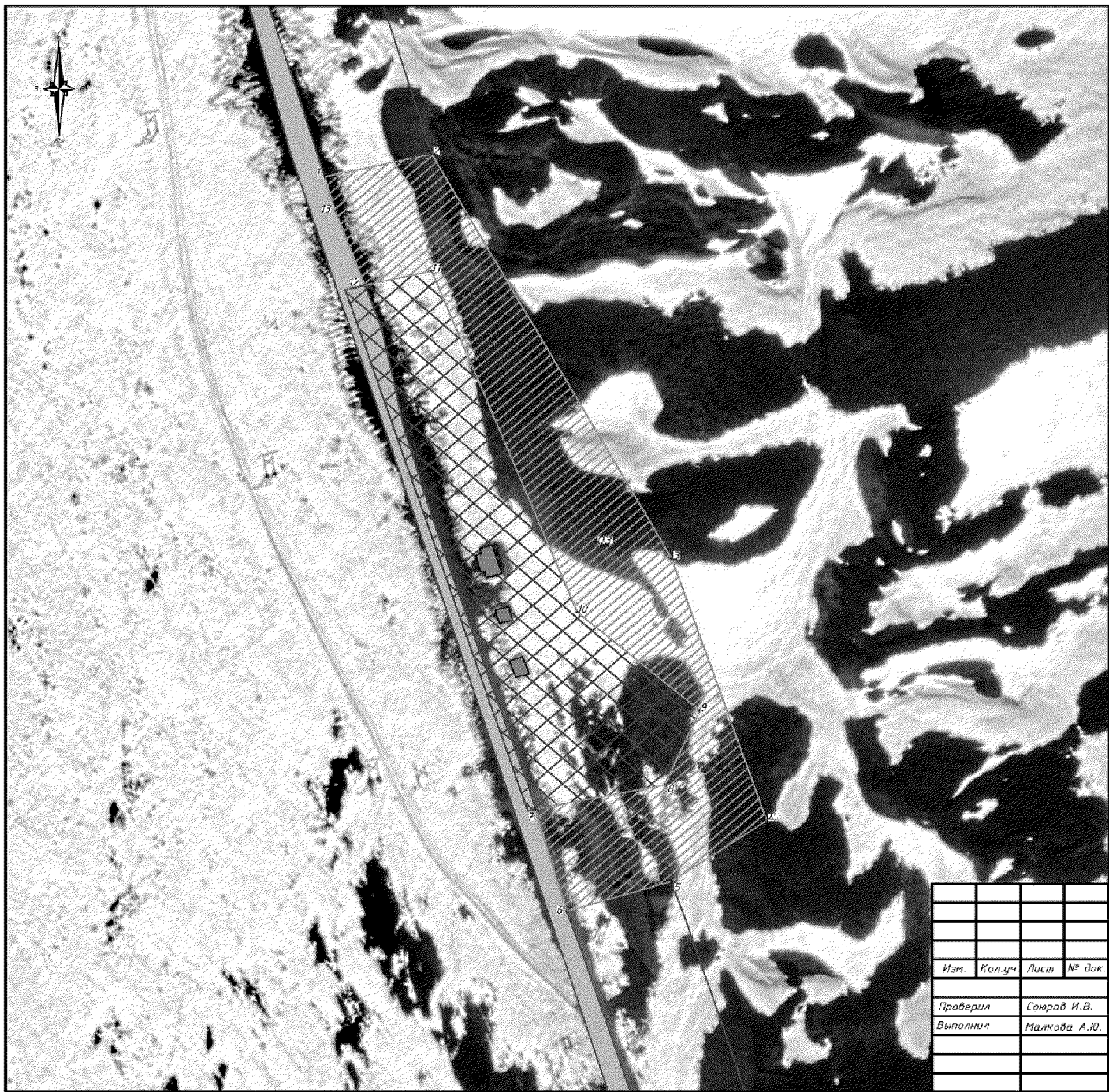
Сведения об объекте культурного наследия		
№ п/п	Характеристики объекта культурного наследия	Описание характеристик
1	2	3
1.	Местоположение объекта культурного наследия	Чукотский АО, Иультинский район
2.	Площадь объекта культурного наследия +/- величина погрешности определения площади (P +/- Дельта P)	- -
3.	Иные характеристики объекта	
Сведения о местоположении границ объекта культурного наследия		
1. Система координат МСК-87 (зона 7)		
2. Сведения о характерных точках границ объекта культурного наследия		

Обозначение характерных точек границ	Координаты, м		Метод определения координат характерной точки	Средняя квадратическа я погрешность положения характерной точки (Mt), м	Описание обозначения точки на местности (при наличии)
	X	Y			
1	2	3	4	5	6
1	1167792,21	7415655,23	аналитический	0,1 м	-
2	1167804,23	7415703,77	аналитический	0,1 м	-
3	1167590,70	7415812,44	аналитический	0,1 м	-
4	1167452,05	7415855,53	аналитический	0,1 м	-
5	1167419,80	7415812,31	аналитический	0,1 м	-
6	1167404,03	7415764,76	аналитический	0,1 м	-
7	1167457,97	7415750,65	аналитический	0,1 м	-
8	1167470,94	7415809,24	аналитический	0,1 м	-
9	1167510,17	7415825,24	аналитический	0,1 м	-
10	1167562,35	7415769,58	аналитический	0,1 м	-
11	1167742,39	7415703,64	аналитический	0,1 м	-
12	1167734,83	7415673,36	аналитический	0,1 м	-
13	1167774,16	7415660,19	аналитический	0,1 м	-
1	1167792,21	7415655,23	аналитический	0,1 м	-






Описание границ объекта культурного наследия

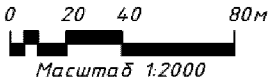
Прохождение границы		Описание прохождения границы	
от точки	до точки	Протяженность, м	Дирекционный угол
1	2	3	4
1	2	50,01	76° 5' 29"
2	3	239,59	153° 1' 39"
3	4	145,19	162° 44' 8"
4	5	53,93	233° 16' 13"
5	6	50,10	251° 39' 7"
6	7	55,75	345° 20' 29"
7	8	60,01	77° 30' 58"
8	9	42,37	22° 11' 17"
9	10	76,29	313° 9' 6"
10	11	191,74	339° 53' 5"
11	12	31,21	255° 58' 39"
12	13	41,48	341° 29' 17"
13	1	18,72	344° 37' 47"



4. Графическая часть



Условные обозначения:

-  Рассматриваемый объект культурного наследия регионального значения, находящийся на государственной охране: «Чукотстрой. Дистанция "24-й км" автодороги Зевекиноот Иультин», расположенный по адресу: Чукотский АО, Иультинский район, 24 км трассы "Зевекиноот- Иультин", в долине левого притока р. Кырвакиноот (Нырвакиноотвээн), впадающей в бухту Зевекиноот залива Креста Берингова моря, по восточную сторону автодороги Зевекиноот-Иультин
-  Границы земельных участков по сведениям ЕГРН
-  Дорожно-транспортные сети
-  Территория объекта культурного наследия
-  Охранная зона объекта культурного наследия ОЗ
- +1 Номер характерной (поворотной) точки границ зон охраны



ЧАО-01-ПЗО-23-УЧ					
«Чукотстрой. Дистанция "24-й км" автодороги Зевекиноот Иультин», расположенный по адресу: Чукотский АО, Иультинский район, 24 км трассы "Зевекиноот- Иультин", в долине левого притока р. Кырвакиноот (Нырвакиноотвээн), впадающей в бухту Зевекиноот залива Креста Берингова моря, по восточную сторону автодороги Зевекиноот-Иультин					
Изм.	Кол.уч.	Лист	№ док.	Подпись	Дата
Проверил	Созраб И.В.				
Выполнил	Майкова А.Ю.				
Графическая часть				Стадия	Лист
Схема зон охраны объекта культурного наследия				П	1
				ИП Займогов А.И.	