

## ПРАВИТЕЛЬСТВО ЧУКОТСКОГО АВТОНОМНОГО ОКРУГА

### ПОСТАНОВЛЕНИЕ

от 29 июля 2024 года

№ 256

г. Анадырь

**Об утверждении зоны охраны объекта культурного наследия регионального значения «Чукотстрой. Дистанция «46-й км» автодороги Эгвекинот-Иультин», расположенного по адресу: Чукотский автономный округ, Иультинский район, 46-й км трассы «Эгвекинот-Иультин», в меридиональной долине на юго-западном берегу озера Равкэргытгын, в 30 м от уреза воды, восточнее автодороги Эгвекинот-Иультин»**

В соответствии с Федеральным законом от 25 июня 2002 года № 73-ФЗ «Об объектах культурного наследия (памятниках истории и культуры) народов Российской Федерации», Положением о зонах охраны объектов культурного наследия (памятников истории и культуры) народов Российской Федерации, утвержденным Постановлением Правительства Российской Федерации от 12 сентября 2015 года № 972, Законом Чукотского автономного округа от 31 мая 2010 года № 50-ОЗ «О сохранении, использовании, популяризации и государственной охране объектов культурного наследия (памятников истории и культуры) в Чукотском автономном округе», Правительство Чукотского автономного округа

#### **ПОСТАНОВЛЯЕТ:**

1. Утвердить зону охраны объекта культурного наследия регионального значения «Чукотстрой. Дистанция «46-й км» автодороги Эгвекинот-Иультин», расположенного по адресу: Чукотский автономный округ, Иультинский район, 46-й км трассы «Эгвекинот-Иультин», в меридиональной долине на юго-западном берегу озера Равкэргытгын, в 30 м от уреза воды, восточнее автодороги Эгвекинот-Иультин», согласно приложению к настоящему постановлению.

2. Возмещение убытков, причиненных в связи с установлением зоны охраны объекта культурного наследия регионального значения, указанной в пункте 1 настоящего постановления, осуществляется в соответствии с законодательством Российской Федерации.

3. Комитету по охране объектов культурного наследия Чукотского автономного округа (Девяткин В.И.) разместить информацию о зоне охраны объекта культурного наследия регионального значения, указанной в пункте 1 настоящего постановления, в федеральной государственной информационной системе территориального планирования.

4. Рекомендовать Администрации городского округа Эгвекинот (Зеленская Н.М.) разместить информацию о зоне охраны объекта культурного наследия регионального значения, указанной в пункте 1 настоящего постановления, в информационной системе обеспечения градостроительной деятельности.

5. Контроль за исполнением настоящего постановления возложить на Комитет по охране объектов культурного наследия Чукотского автономного округа (Девяткин В.И.).

Председатель Правительства



В.Г. Кузнецов

## **ЗОНА**

**охраны объекта культурного наследия регионального значения  
«Чукотстрой. Дистанция «46-й км» автодороги Эгвекинот-Иультин»,  
расположенного по адресу: Чукотский автономный округ, Иультинский  
район, 46-й км трассы «Эгвекинот-Иультин», в меридиональной долине  
на юго-западном берегу озера Равкэргытгын, в 30 м от уреза воды,  
восточнее автодороги Эгвекинот-Иультин»**

### **1. Состав зон охраны объекта культурного наследия**

Для зоны охраны объекта культурного наследия регионального значения «Чукотстрой. Дистанция «46-й км» автодороги Эгвекинот-Иультин», расположенного по адресу: Чукотский автономный округ, Иультинский район, 46-й км трассы «Эгвекинот-Иультин», в меридиональной долине на юго-западном берегу озера Равкэргытгын, в 30 м от уреза воды, восточнее автодороги Эгвекинот-Иультин» (далее – объект культурного наследия) определен следующий состав зон охраны - Охранная зона объекта культурного наследия.

Охранная зона объекта культурного наследия – территория, которая назначается на основании исследования исторического ландшафтного окружения объекта культурного наследия. Данная зона устанавливается на открытую территорию, примыкающую к территории объекта культурного наследия целях сохранения традиционного восприятия объекта культурного наследия. Границы зоны сформированы исходя из планировочной структуры территории и сведений о границах земельных участках, зарегистрированных в ЕГРН. С западной стороны граница проходит вдоль границы земельного участка 87:06:010002:2 в границах которого проходит автодорога Эгвекинот- Иультин. С северной и восточной стороны граница проходит вдоль береговой линии озера Равкэргытгын. С южной стороны граница зоны проходит на расстоянии 50 метров от территории объекта культурного наследия в зоне его наилучшего восприятия.

Зона регулирования застройки и хозяйственной деятельности в отношении объекта культурного наследия не устанавливается в связи с его нахождением за границами населенных пунктов и отсутствием в его окружении земельных участков, разрешенные виды использования которых предусматривают застройку участка.

Зона охраняемого природного ландшафта в отношении объекта культурного наследия не устанавливается в связи с рядом факторов, главный среди которых – общая видовая принадлежность объекта культурного

наследия как памятника истории, основной ценностью которого является подлинность происходивших в данном месте исторических событий, в данном случае относящихся к периоду 1946 - 1956 годов, и их значимость в контексте истории региона и страны. Вместе с тем, окружающий природный ландшафт, его отдельные выразительные элементы не участвовали в формировании историко-культурной ценности объекта культурного наследия, как памятника истории. Также можно утверждать, что композиция расположения объекта культурного наследия имеет основную привязку к автодороге Эгвекинот-Иультин, а не к элементам ландшафта. Таким образом формирование и частичное преобразование окружающего ландшафта не влияет на историческую значимость объекта культурного наследия.

Иные объекты культурного наследия и выявленные объекты культурного наследия в границы зон охраны не вошли.

## **2. Режимы использования земель и земельных участков, требования к градостроительным регламентам в границах зон охраны объекта культурного наследия**

Особый режим использования земель и земельных участков, требования к градостроительным регламентам в границах охранной зоны объекта культурного наследия.

В границах охранной зоны объекта культурного наследия разрешается:  
применение специальных мер, направленных на сохранение и восстановление (регенерацию) историко-градостроительной и (или) природной среды объекта культурного наследия;

проведение мероприятий, направленных на обеспечение пожарной и экологической безопасности;

снос (демонтаж) некапитальных строений;

проведение работ по благоустройству территории: организация пешеходных дорожек, устройство элементов освещения, малых архитектурных форм (фонарные столбы, скамьи, ограждения, беседки), установка оборудования для санитарного содержания территории (мусорных контейнеров, туалетов);

мероприятия по регулировке озеленения: санитарные рубки, уборка сухостоя, посадка деревьев, кустарников;

капитальный ремонт и реконструкция существующих линейных объектов транспортной и инженерной инфраструктуры;

организация открытых парковок автотранспорта с грунтовым или твердым покрытием.

организация открытых парковок автотранспорта с грунтовым или твердым покрытием.

В границах охранной зоны объекта культурного наследия запрещается:  
размещение объектов, являющихся источниками повышенной пожаро-взрывоопасности;

строительство объектов капитального строительства, за исключением применения специальных мер, направленных на сохранение и восстановление (регенерацию) историко-градостроительной и (или) природной среды объекта культурного наследия;

проведение строительных и иных работ на земельном участке, непосредственно связанном с земельным участком в границах территории объекта культурного наследия, без наличия в проектной документации раздела об обеспечении сохранности объекта культурного наследия;

использование строительных технологий, создающих динамические нагрузки на объект культурного наследия;

установка ограждений, не соответствующих следующим требованиям:  
с просветом не менее 50 процентов поверхности ограждения;  
высотой не более 1,5 метра.

установка и эксплуатация всех типов наружной рекламы;

размещение временных построек и объектов, за исключением временных построек и объектов, необходимых для осуществления работ по сохранению объекта культурного наследия;

размещение антенно-мачтовых сооружений связи.

### 3. Описание границ охранной зоны объекта культурного наследия


Сведения об объекте					
№ п/п	Характеристики объекта			Описание характеристик	
1	2			3	
1.	Местоположение объекта			Чукотский АО, Иультинский район	
2.	Площадь объекта +/- величина погрешности определения площади (P +/- Дельта P)			-	
3.	Иные характеристики объекта			-	
Сведения о местоположении границ объекта					
1. Система координат МСК-87 (зона 7)					
2. Сведения о характерных точках границ объекта					
Обозначение характерных точек границ	Координаты, м		Метод определения координат характерной точки	Средняя квадратическая погрешность положения характерной точки (Mt), м	Описание обозначения точки на местности (при наличии)
	X	Y			
1	2	3	4	5	6
1	1187852,93	7421684,62	аналитический	0,1 м	-
2	1187859,19	7421708,46	аналитический	0,1 м	-

3	1187823,16	7421754,22	аналитический	0,1 м	-
4	1187755,52	7421865,64	аналитический	0,1 м	-
5	1187664,97	7421903,13	аналитический	0,1 м	-
6	1187595,23	7421930,24	аналитический	0,1 м	-
7	1187548,33	7421748,82	аналитический	0,1 м	-
8	1187597,81	7421740,44	аналитический	0,1 м	-
9	1187630,08	7421865,29	аналитический	0,1 м	-
10	1187677,81	7421848,79	аналитический	0,1 м	-
11	1187717,80	7421812,93	аналитический	0,1 м	-
12	1187696,69	7421719,75	аналитический	0,1 м	-
1	1187852,93	7421684,62	аналитический	0,1 м	-







#### Описание границ объекта

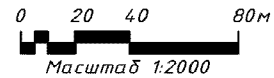
Прохождение границы		Описание прохождения границы	
от точки	до точки	Протяженность, м	Дирекционный угол
1	2	3	4
1	2	24,65	75° 17' 26"
2	3	58,24	128° 12' 22"
3	4	130,35	121° 15' 51"
4	5	98,00	157° 30' 36"
5	6	74,83	158° 45' 22"
6	7	187,39	255° 30' 29"
7	8	50,18	350° 23' 26"
8	9	128,95	75° 30' 29"
9	10	50,50	340° 55' 48"
10	11	53,71	318° 7' 0"
11	12	95,54	257° 14' 6"
12	1	160,14	347° 19' 40"



#### 4. Графическая часть



**Условные обозначения:**

-  Рассматриваемый объект культурного наследия регионального значения, находящийся на государственной охране: «Чукотстрой. Дистанция "46-й км" автодороги Эгвекиот-Иультин», расположенный по адресу: Чукотский автономный округ, Иультинский район, 46-й км трассы «Эгвекиот-Иультин», в меридиональной долине на юго-западном берегу озера Равкэргытгын, в 30 м от уреза воды, восточнее автодороги Эгвекиот-Иультин
-  Границы земельных участков по сведениям ЕГРН
-  Дорожно-транспортные сети
-  Территория объекта культурного наследия
-  Охранная зона объекта культурного наследия ОЗ
- +1  Номер характерной (поворотной) точки границ зон охраны



						<b>ЧАО-ОЗ-ПЗО-23-УЧ</b>		
						«Чукотстрой. Дистанция "46-й км" автодороги Эгвекиот-Иультин», расположенный по адресу: Чукотский автономный округ, Иультинский район, 46-й км трассы «Эгвекиот-Иультин», в меридиональной долине на юго-западном берегу озера Равкэргытгын, в 30 м от уреза воды, восточнее автодороги Эгвекиот-Иультин		
Изм.	Кол.уч.	Лист	№ док.	Подпись	Дата			
Проверил	Сожров И.В.					<b>Графическая часть</b>		
Выполнил	Малкова А.Ю.							
						П		
						1		
						1		
						ИП Займогов А.И.		
						Схема зон охраны объекта культурного наследия		