

ПРАВИТЕЛЬСТВО ЧУКОТСКОГО АВТОНОМНОГО ОКРУГА
ПОСТАНОВЛЕНИЕ

от 21 апреля 2022 года

№ 202

г. Анадырь

Об утверждении зоны охраны объекта культурного наследия регионального значения «Памятный знак в честь 250-летия 1 Камчатской экспедиции», расположенного по адресу: Чукотский автономный округ, Провиденский район, поселок Провидения

В соответствии с Федеральным законом от 25 июня 2002 года № 73-ФЗ «Об объектах культурного наследия (памятниках истории и культуры) народов Российской Федерации», Положением о зонах охраны объектов культурного наследия (памятников истории и культуры) народов Российской Федерации, утвержденным Постановлением Правительства Российской Федерации от 12 сентября 2015 года № 972, Законом Чукотского автономного округа от 31 мая 2010 года № 50-ОЗ «О сохранении, использовании, популяризации и государственной охране объектов культурного наследия (памятников истории и культуры) в Чукотском автономном округе», Правительство Чукотского автономного округа

ПОСТАНОВЛЯЕТ:

1. Утвердить зону охраны объекта культурного наследия регионального значения «Памятный знак в честь 250-летия 1 Камчатской экспедиции», расположенного по адресу: Чукотский автономный округ, Провиденский район, поселок Провидения, согласно приложению к настоящему постановлению.

2. Возмещение убытков, причиненных в связи с установлением зоны охраны объекта культурного наследия регионального значения, указанной в пункте 1 настоящего постановления, осуществляется в соответствии с законодательством Российской Федерации.

3. Комитету по охране объектов культурного наследия Чукотского автономного округа (Девяткин В.И.) разместить информацию о зоне охраны объекта культурного наследия регионального значения, указанной в пункте 1

настоящего постановления, в федеральной государственной информационной системе территориального планирования.

4. Рекомендовать Администрации Провиденского городского округа Чукотского автономного округа (Подлесный Е.В.) разместить информацию о зоне охраны объекта культурного наследия регионального значения, указанной в пункте 1 настоящего постановления, в информационной системе обеспечения градостроительной деятельности.

5. Контроль за исполнением настоящего постановления возложить на Комитет по охране объектов культурного наследия Чукотского автономного округа (Девяткин В.И.).

Председатель Правительства



Р.В. Копин

ЗОНА

**охраны объекта культурного наследия регионального значения
«Памятный знак в честь 250-летия 1 Камчатской экспедиции»,
расположенного по адресу: Чукотский автономный округ, Провиденский
район, поселок Провидения (далее – объект культурного наследия)**

1. Состав зон охраны объекта культурного наследия

Для объекта культурного наследия определен следующий состав зон охраны - охранная зона объекта культурного наследия.

Охранная зона объекта культурного наследия – территория, которая назначается на основании исследования исторического градостроительного и ландшафтного окружения объекта культурного наследия и ландшафтно-визуального анализа, исходя из бассейна видимости объекта культурного наследия. Данная зона назначается на участок благоустройства в окружении объекта культурного наследия. Границы данной зоны обусловлены точками восприятия объекта культурного наследия с наилучших ракурсов и сохранением выраженных форм рельефа в окружении объекта культурного наследия. В границах данной зоны установлен запрет строительства объектов капитального строительства, использования наружной рекламы, а также сохраняется планировочная структура в окружении объекта культурного наследия.

Зона охраняемого природного ландшафта не устанавливается, поскольку объект культурного наследия расположен в антропогенной среде и на сопредельных с объектом культурного наследия территориях отсутствуют элементы природного ландшафта, композиционно с ним связанные.

Зона регулирования застройки и хозяйственной деятельности не устанавливается, поскольку регулирование параметров окружающей застройки нехарактерно для данного объекта культурного наследия, как памятника монументального искусства и памятника, связанного с историческими событиями.

Иные объекты культурного наследия и выявленные объекты культурного наследия в границы зон охраны не вошли.

2. Описание границ охранной зоны объекта культурного наследия

Сведения об объекте культурного наследия		
№ п/п	Характеристики объекта	Описание характеристик
1	2	3
1.	Местоположение объекта культурного наследия	Чукотский автономный округ, Провиденский район, поселок Провидения

2.	Площадь объекта культурного наследия +/- величина погрешности определения площади (P +/- Дельта P)		4162 м ² +/- 1 м ²		
3.	Иные характеристики объекта				
Сведения о местоположении границ объекта культурного наследия					
1. Система координат <u>МСК-87</u>					
2. Сведения о характерных точках границ объекта культурного наследия					
Обозначение характерных точек границ	Координаты, м		Метод определения координат характерной точки	Средняя квадратическая погрешность положения характерной точки (Mt), м	Описание обозначения точки на местности (при наличии)
	X	Y			
1	2	3	4	5	6
Внешний контур					
1	933705,58	8414318,12	аналитический	0,1 м	-
2	933721,38	8414296,52	аналитический	0,1 м	-
3	933748,52	8414320,80	аналитический	0,1 м	-
4	933756,32	8414334,91	аналитический	0,1 м	-
5	933771,23	8414347,70	аналитический	0,1 м	-
6	933806,19	8414367,41	аналитический	0,1 м	-
7	933808,12	8414372,73	аналитический	0,1 м	-
8	933777,61	8414386,66	аналитический	0,1 м	-
9	933747,80	8414379,80	аналитический	0,1 м	-
10	933712,24	8414354,07	аналитический	0,1 м	-
1	933705,58	8414318,12	аналитический	0,1 м	-
Внутренний контур					
11	933732,71	8414345,88	аналитический	0,1 м	-
12	933729,42	8414351,28	аналитический	0,1 м	-
13	933724,02	8414347,99	аналитический	0,1 м	-
14	933727,31	8414342,59	аналитический	0,1 м	-
11	933732,71	8414345,88	аналитический	0,1 м	-
Описание границ объекта культурного наследия					
Прохождение границы			Описание прохождения границы		
от точки	до точки	Протяженность, м		Дирекционный угол	
1	2	3		4	
Внешний контур					
1	2	26,77		306° 10' 38"	
2	3	36,42		41° 49' 19"	
3	4	16,12		61° 3' 34"	
4	5	19,65		40° 37' 58"	
5	6	40,13		29° 25' 1"	
6	7	5,66		70° 0' 27"	
7	8	33,54		155° 27' 33"	
8	9	30,59		192° 58' 5"	
9	10	43,89		215° 52' 31"	

10	1		
Внутренний контур			
11	12	6,32	121° 21' 8"
12	13	6,32	211° 21' 8"
13	14	6,32	301° 21' 8"
14	11	6,32	31° 21' 8"

3. Режимы использования земель и земельных участков, требования к градостроительным регламентам в границах зон охраны объекта культурного наследия

Особый режим использования земель и земельных участков, требования к градостроительным регламентам в границах охранной зоны объекта культурного наследия.

В границах охранной зоны объекта культурного наследия разрешается:
 применение специальных мер, направленных на сохранение и восстановление (регенерацию) историко-градостроительной и (или) природной среды объекта культурного наследия;

проведение мероприятий, направленных на обеспечение пожарной и экологической безопасности;

снос (демонтаж) некапитальных строений;

организация пешеходных и велосипедных дорожек;

проведение работ по благоустройству и озеленению территории с использованием в отделке пешеходных дорожек, площадок и набережной традиционных (камень, гранит) или имитирующих натуральные материалы;

ремонт и реконструкция существующей инженерной инфраструктуры;

установка ограждений, соответствующих следующим требованиям - высота не более 1,2 метра.

В границах охранной зоны объекта культурного наследия запрещается:

размещение объектов, являющихся источниками повышенной пожаро-взрывоопасности;

строительство объектов капитального строительства, за исключением применения специальных мер, направленных на сохранение и восстановление (регенерацию) историко-градостроительной и (или) природной среды объекта культурного наследия;

проведение строительных и иных работ на земельном участке, непосредственно связанном с земельным участком в границах территории объекта культурного наследия, без наличия в проектной документации разделов об обеспечении сохранности указанного объекта культурного наследия;

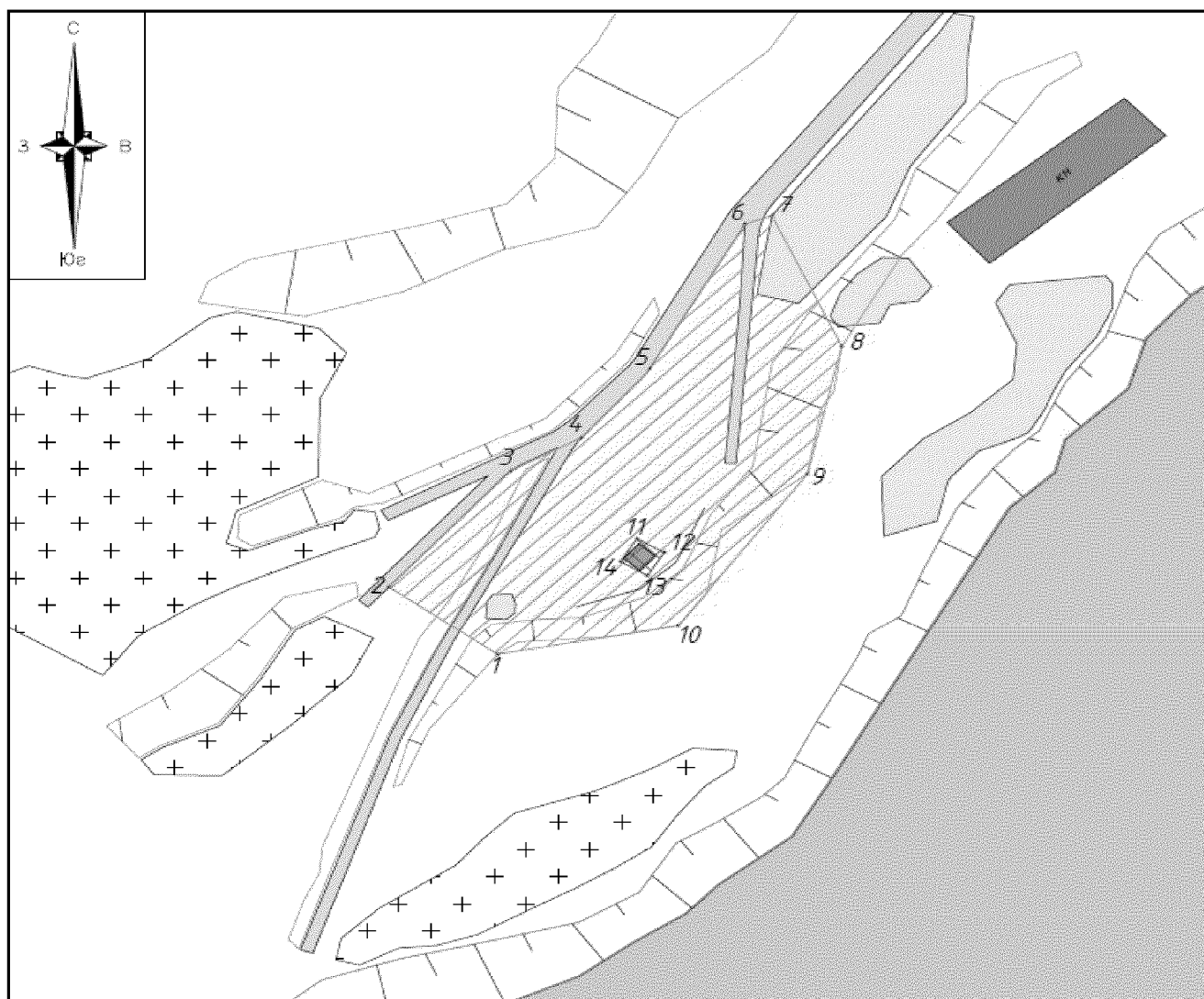
установка ограждений, не соответствующих следующим требованиям - высота не более 1,2 метра;










установка и эксплуатация всех типов наружной рекламы;

размещение временных построек и объектов, за исключением временных построек и объектов, необходимых для осуществления работ по сохранению объектов культурного наследия, устанавливаемых на период проведения работ по сохранению объектов культурного наследия;



размещение телевизионных и радиоантенн, базовых станций сотовой связи.

4. Графическая часть



-  Рассматриваемый объект культурного наследия регионального значения, находящийся под государственной охраной: "Памятный знак в честь 250-летия 1 Камчатской экспедиции" по адресу: Чукотский автономный округ, Провиденский район, поселок Провидения.
 -  Нежилая хозяйственная застройка
 -  Транспортные сети
 -  Озеленение
 -  Кладбище
 -  Гидрография
 -  Формы рельефа с резким перепадом высот
 -  Территория объекта культурного наследия
 -  Охранная зона объекта культурного наследия ОЗ
- 1 - Номер характерной (поворотной) точки границы зон охраны

0 10 20 40 м
Масштаб 1:1000

						ЧАО-01-ПЗО-21-УЧ		
						Объект культурного наследия: "Памятный знак в честь 250-летия 1 Камчатской экспедиции" по адресу: Чукотский автономный округ, Провиденский район, поселок Провидения		
Изм.	Колуч.	Лист	№ вкл.	Подпись	Дата	Графическая часть		Страниц
Проверил	Сотров И.В.							Лист
Выполнил	Хардин В.С.							Листов
						Схема зон охраны объекта культурного наследия		П 1 1
								ИП Ивченко И.А.