



**ПРАВИТЕЛЬСТВО ЧУКОТСКОГО АВТОНОМНОГО ОКРУГА**  
**ПОСТАНОВЛЕНИЕ**

от 18 апреля 2022 года

№ 192

г. Анадырь

Об утверждении зоны охраны объекта культурного наследия регионального значения «Памятник Ленину В.И.» расположенного по адресу: Чукотский автономный округ, Чукотский район, село Лаврентия

В соответствии с Федеральным законом от 25 июня 2002 года № 73-ФЗ «Об объектах культурного наследия (памятниках истории и культуры) народов Российской Федерации», Положением о зонах охраны объектов культурного наследия (памятников истории и культуры) народов Российской Федерации, утвержденным Постановлением Правительства Российской Федерации от 12 сентября 2015 года № 972, Законом Чукотского автономного округа от 31 мая 2010 года № 50-ОЗ «О сохранении, использовании, популяризации и государственной охране объектов культурного наследия (памятников истории и культуры) в Чукотском автономном округе», Правительство Чукотского автономного округа

**ПОСТАНОВЛЯЕТ:**

1. Утвердить зону охраны объекта культурного наследия регионального значения «Памятник Ленину В.И.» расположенного по адресу: Чукотский автономный округ, Чукотский район, село Лаврентия, согласно приложению к настоящему постановлению.

2. Возмещение убытков, причиненных в связи с установлением зоны охраны объекта культурного наследия регионального значения, указанной в пункте 1 настоящего постановления, осуществляется в соответствии с законодательством Российской Федерации.

3. Комитету по охране объектов культурного наследия Чукотского автономного округа (Девяткин В.И.) разместить информацию о зоне охраны объекта культурного наследия регионального значения, указанной в пункте 1 настоящего постановления, в федеральной государственной информационной системе территориального планирования.

4. Рекомендовать Администрации Чукотского муниципального района Чукотского автономного округа (Юрочко Л.П.) разместить информацию о

зоне охраны объекта культурного наследия регионального значения, указанной в пункте 1 настоящего постановления, в информационной системе обеспечения градостроительной деятельности.

5. Контроль за исполнением настоящего постановления возложить на Комитет по охране объектов культурного наследия Чукотского автономного округа (Двяткин В.И.).

Председатель Правительства



Р.В. Копин

**ЗОНА**  
**охраны объекта культурного наследия регионального значения**  
**«Памятник Ленину В.И.» расположенного по адресу: Чукотский**  
**автономный округ, Чукотский район, село Лаврентия**  
**(далее – объект культурного наследия)**

**1. Состав зон охраны объекта культурного наследия**

Для объекта культурного наследия определен следующий состав зон охраны - охранная зона объекта культурного наследия.

Охранная зона объекта культурного наследия - территория, которая назначается на основании исследования исторического градостроительного и ландшафтного окружения объекта культурного наследия и ландшафтно-визуального анализа, исходя из бассейна видимости объекта культурного наследия. Данная зона назначается на участок благоустройства в окружении объекта культурного наследия. Границы данной зоны обусловлены точками восприятия объекта культурного наследия с наилучших ракурсов. В границах данной зоны установлен запрет строительства объектов капитального строительства, использования наружной рекламы, а также сохраняется планировочная структура в окружении объекта культурного наследия.

Зона охраняемого природного ландшафта не устанавливается, поскольку объект культурного наследия расположен в антропогенной среде и на сопредельных с объектом культурного наследия территориях отсутствуют элементы природного ландшафта, композиционно с ним связанные, сквер и посадки деревьев представляют собой элементы рукотворного ландшафта.

Зона регулирования застройки и хозяйственной деятельности не устанавливается, поскольку регулирование параметров окружающей застройки нехарактерно для данного объекта культурного наследия, как памятника монументального искусства и памятника, связанного с историческими событиями.

Иные объекты культурного наследия и выявленные объекты культурного наследия в границы зон охраны не вошли.

**2. Описание границ охранной зоны объекта культурного наследия**

Сведения об объекте культурного наследия		
№ п/п	Характеристики объекта культурного наследия	Описание характеристик
1	2	3
1.	Местоположение объекта культурного	Чукотский автономный округ,

	наследия		Чукотский район, село Лаврентия		
2.	Площадь объекта культурного наследия +/- величина погрешности определения площади (P +/- Дельта P)		2628 м <sup>2</sup> +/- 1 м <sup>2</sup>		
3.	Иные характеристики объекта культурного наследия				
<b>Сведения о местоположении границ объекта культурного наследия</b>					
1. Система координат <u>МСК-87</u>					
2. Сведения о характерных точках границ объекта культурного наследия					
Обозначение характерных точек границ	Координаты, м		Метод определения координат характерной точки	Средняя квадратическая погрешность положения характерной точки (Mt), м	Описание обозначения точки на местности (при наличии)
	X	Y			
1	2	3	4	5	6
<b>Внешний контур</b>					
1	1066126,63	8516956,55	аналитический	0,1 м	-
2	1066153,97	8516998,21	аналитический	0,1 м	-
3	1066115,04	8517026,66	аналитический	0,1 м	-
4	1066103,50	8517010,43	аналитический	0,1 м	-
5	1066092,49	8517018,64	аналитический	0,1 м	-
6	1066084,03	8516997,18	аналитический	0,1 м	-
7	1066082,13	8516990,04	аналитический	0,1 м	-
8	1066111,73	8516967,76	аналитический	0,1 м	-
1	1066126,63	8516956,55	аналитический	0,1 м	-
<b>Внутренний контур</b>					
9	1066107,30	8516999,43	аналитический	0,1 м	-
10	1066102,99	8517002,51	аналитический	0,1 м	-
11	1066092,89	8516988,47	аналитический	0,1 м	-
12	1066097,20	8516985,38	аналитический	0,1 м	-
9	1066107,30	8516999,43	аналитический	0,1 м	-
<b>Описание границ объекта культурного наследия</b>					
Прохождение границы			Описание прохождения границы		
от точки	до точки	Протяженность, м	Дирекционный угол		
<b>Внешний контур</b>					
1	2	49,83	56° 43' 40"		
2	3	48,22	143° 50' 22"		
3	4	19,92	234° 34' 33"		

4	5	13,73	143° 15' 6"
5	6	23,07	248° 29' 7"
6	7	7,39	255° 6' 52"
7	8	37,05	323° 2' 9"
8	1	18,65	323° 2' 9"
Внутренний контур			
9	10	5,30	144° 26' 59"
10	11	17,30	234° 16' 11"
11	12	5,30	324° 21' 43"
12	9	17,30	54° 17' 21"

### **3. Режимы использования земель и земельных участков, требования к градостроительным регламентам в границах зон охраны объекта культурного наследия**

Особый режим использования земель и земельных участков, требования к градостроительным регламентам в границах охранной зоны объекта культурного наследия.

В границах охранной зоны объекта культурного наследия разрешается:  
 применение специальных мер, направленных на сохранение и восстановление (регенерацию) историко-градостроительной и (или) природной среды объекта культурного наследия;

проведение мероприятий, направленных на обеспечение пожарной и экологической безопасности;

снос (демонтаж) некапитальных строений;

организация пешеходных и велосипедных дорожек;

проведение работ по благоустройству и озеленению территории с использованием в отделке пешеходных дорожек, площадок и набережной традиционных (камень, гранит) или имитирующих натуральные материалы;

ремонт и реконструкция существующей инженерной инфраструктуры;

установка ограждений, соответствующих следующим требованиям - высота не более 1,2 метра.

В границах охранной зоны объекта культурного наследия запрещается:

размещение объектов, являющихся источниками повышенной пожаро-взрывоопасности;

строительство объектов капитального строительства, за исключением применения специальных мер, направленных на сохранение и восстановление (регенерацию) историко-градостроительной и (или) природной среды объекта культурного наследия;

проведение строительных и иных работ на земельном участке, непосредственно связанном с земельным участком в границах территории объекта культурного наследия, без наличия в проектной документации разделов об обеспечении сохранности указанного объекта культурного наследия;

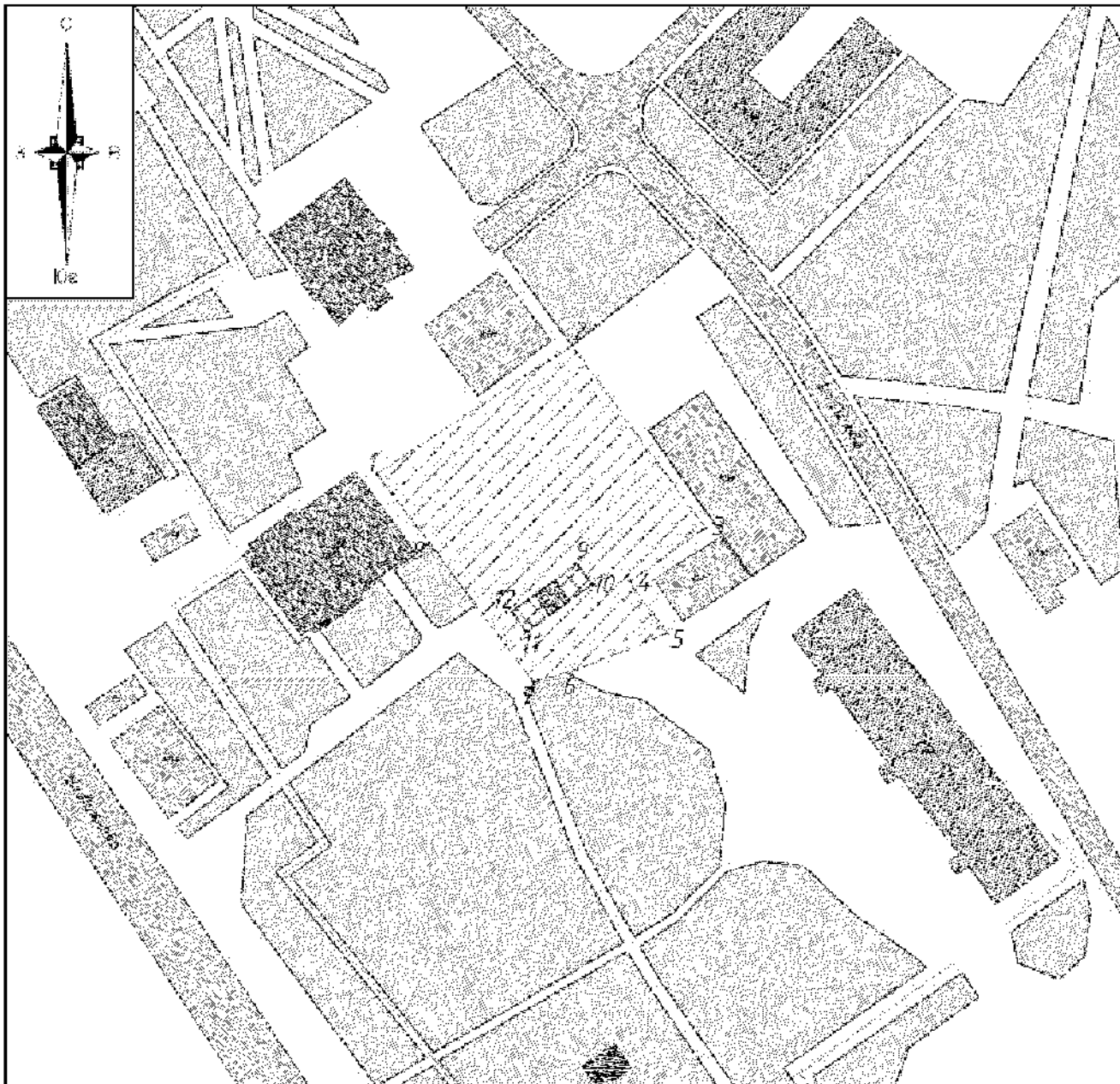
установка ограждений, не соответствующих следующим требованиям - высота не более 1,2 метра;






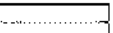

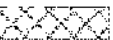


установка и эксплуатация всех типов наружной рекламы;



размещение временных построек и объектов, за исключением временных построек и объектов, необходимых для осуществления работ по сохранению объектов культурного наследия, устанавливаемых на период проведения работ по сохранению объектов культурного наследия;

размещение телевизионных и радиоантенн, базовых станций сотовой связи.

#### **4. Графическая часть**



-  Разрешенный объект культурного наследия регионального значения, включающий в себя: объект культурного наследия "Памятник Ленину В.И." по адресу: Чукотский автономный округ, Чукотский район, село Лаврентия.
-  Железнодорожная линия.
-  Нежилая хозяйственная застройка.
-  Транспортные пути.
-  Зона охраны.
-  Железная сеть.
-  Районный парк.
-  Территория объекта культурного наследия.
-  Охранная зона объекта культурного наследия.
-  Местонахождение характерной (оборудованной) точки зрения на объект.

Имя	Фамилия	Лист	№ док.	Подпись	Дата
Проектировщик	Степанов И.И.				
Выполнил	Лавров В.С.				

ЧАР-01-ПЗЗ-21-04					
Объект культурного наследия: "Памятник Ленину В.И." по адресу: Чукотский автономный округ, Чукотский район, село Лаврентия.					
Государственная услуга			Листы	Лист	Листов
			1	1	1
Схема зон охраны объекта культурного наследия			ИП Ивченко И.А.		

