



ГУБЕРНАТОР ЧУКОТСКОГО АВТОНОМНОГО ОКРУГА
ПОСТАНОВЛЕНИЕ

от 11 марта 2019 года № 11

г. Анадырь

О создании охранной зоны памятника природы
регионального значения «Озеро Аччен»

В соответствии со статьей 2 Федерального закона от 14 марта 1995 года № 33-ФЗ «Об особо охраняемых природных территориях», Правилами создания охранных зон отдельных категорий особо охраняемых природных территорий, установления их границ, определения режима охраны и использования земельных участков и водных объектов в границах таких зон, утвержденными Постановлением Правительства Российской Федерации от 19 февраля 2015 года № 138, в целях предотвращения неблагоприятных антропогенных воздействий на природные комплексы памятника природы регионального значения «Озеро Аччен»,

ПОСТАНОВЛЯЮ:

1. Создать охранную зону памятника природы регионального значения «Озеро Аччен», признанного памятником природы решением исполнительного Комитета Магаданского областного Совета депутатов трудящихся от 26 мая 1975 года № 274 «О признании водных объектов памятниками природы».

2. Утвердить Положение об охранной зоне памятника природы регионального значения «Озеро Аччен» согласно приложению к настоящему постановлению.

3. Установить границы охранной зоны памятника природы регионального значения «Озеро Аччен» в соответствии с Положением об охранной зоне памятника природы регионального значения «Озеро Аччен».

4. Контроль за исполнением настоящего постановления возложить на Комитет природных ресурсов и экологии Чукотского автономного округа (Сафонова О.А.).



Р.В. Копин

ПОЛОЖЕНИЕ
об охранной зоне памятника природы регионального значения
«Озеро Аччен»

1. Местоположение охранной зоны и ее площадь

1.1. Охранная зона памятника природы регионального значения «Озеро Аччен» (далее - охранная зона) расположена в Чукотском автономном округе на территории Провиденского городского округа и создается с целью защиты особо охраняемой природной территории от неблагоприятных антропогенных воздействий.

1.2. Площадь охранной зоны составляет 1980 га.

1.3. Ширина охранной зоны – 50 метров. Внешняя граница охранной зоны проходит параллельно границе памятника природы регионального значения «Озеро Аччен».

1.4. Земельные участки, которые включены в границы охранной зоны, у собственников, землепользователей, землевладельцев и арендаторов не изымаются и используются ими с соблюдением установленного для таких земельных участков особого правового режима.

2. Границы охранной зоны

2.1. Границы охранной зоны указаны на карте-схеме приложения 1 к настоящему Положению.

2.2. Координаты характерных точек границ охранной зоны определены в приложении 2 к настоящему Положению.

3. Режим охранной зоны

3.1. В границах охранной зоны запрещается деятельность, оказывающая негативное (вредное) воздействие на природные комплексы памятника природы регионального значения «Озеро Аччен», в том числе:

- 1) изменение естественного уровня водного горизонта, гидрологического режима и гидрохимического состава;
- 2) распашка и разрушение берегов водоема;
- 3) размещение отвалов размываемых грунтов;
- 4) выпас сельскохозяйственных животных и организация для них летних лагерей;
- 5) использование сточных вод для удобрения почв;

6) размещение кладбищ, скотомогильников, мест захоронения отходов производства и потребления, радиоактивных, химических, взрывчатых, токсичных, отравляющих и ядовитых веществ;

7) движение и стоянка транспортных средств (кроме специальных транспортных средств), за исключением их движения по дорогам, стоянки на дорогах и в специально оборудованных местах, имеющих твердое покрытие;

8) уничтожение водной и прибрежной растительности;

9) захламление берегов;

10) разведение костров и устройство стоянок (кроме специально оборудованных мест);

11) строительство новых объектов (баз отдыха и туристических объектов, производственных зданий и сооружений, жилых помещений, не связанных с деятельностью памятников природы), за исключением благоустройства мест отдыха;

12) пользование объектом без договора на водопользование;

13) геологоразведочные работы и добыча полезных ископаемых.

Допустимые виды пользования:

лов рыбы с соблюдением правил рыболовства;

охота в соответствии с действующим законодательством и в установленные сроки;

благоустройство мест отдыха;

проведение природоохранных мероприятий (для сохранения генофонда и обеспечения условий обитания редких и находящихся под угрозой исчезновения видов растений и животных, занесенных в Красные книги Российской Федерации и Чукотского автономного округа);

проведение научных работ;

осуществление эколого-просветительской и рекреационной деятельности.

3.2. На территории охранной зоны допускается использование природных ресурсов в формах, обеспечивающих защиту исконной среды обитания и сохранение традиционного образа жизни коренных малочисленных народов Севера, Сибири и Дальнего Востока Российской Федерации.

3.3. В границах охранной зоны хозяйственная деятельность осуществляется с соблюдением положений о соответствующей охранной зоне и требований по предотвращению гибели объектов животного мира при осуществлении производственных процессов, а также при эксплуатации транспортных магистралей, трубопроводов, линий связи и электропередачи, утвержденных в соответствии со статьей 28 Федерального закона «О животном мире».

3.4. Собственники, владельцы и пользователи земельных участков, которые расположены в границах охранной зоны, а также иные физические и юридические лица обязаны соблюдать установленный настоящим Положением режим охранной зоны и несут ответственность за его нарушение в соответствии с действующим законодательством Российской Федерации.

3.5. Государственный надзор за соблюдением режима охранной зоны осуществляет Комитет природных ресурсов и экологии Чукотского автономного округа.

Приложение 1
к Положению об охранной зоне
памятника природы регионального
значения «Озеро Аччен»

КАРТА-СХЕМА
охранной зоны памятника природы регионального значения «Озеро Аччен»

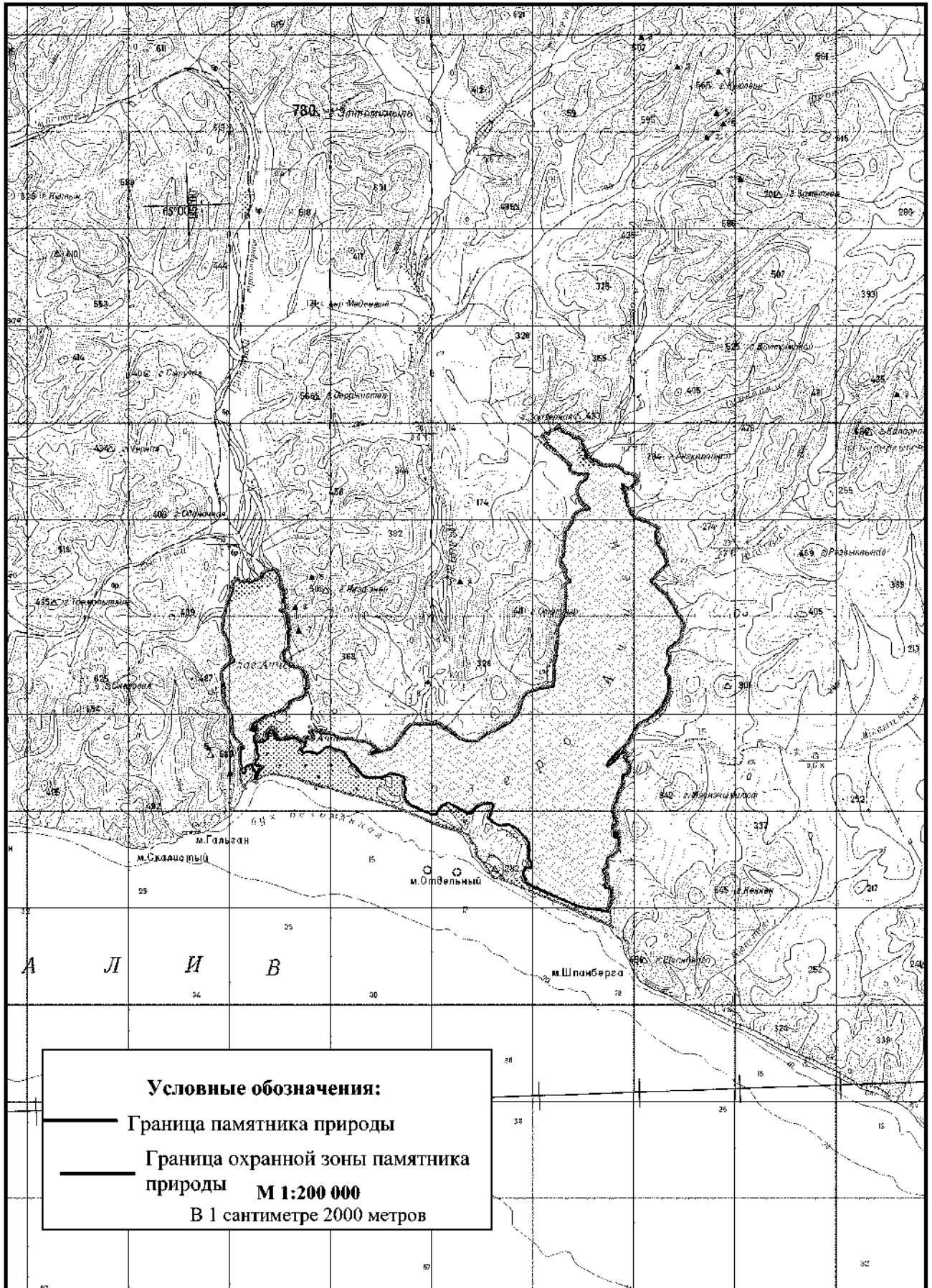


Схема границы памятника природы регионального значения «Озеро Аччен»

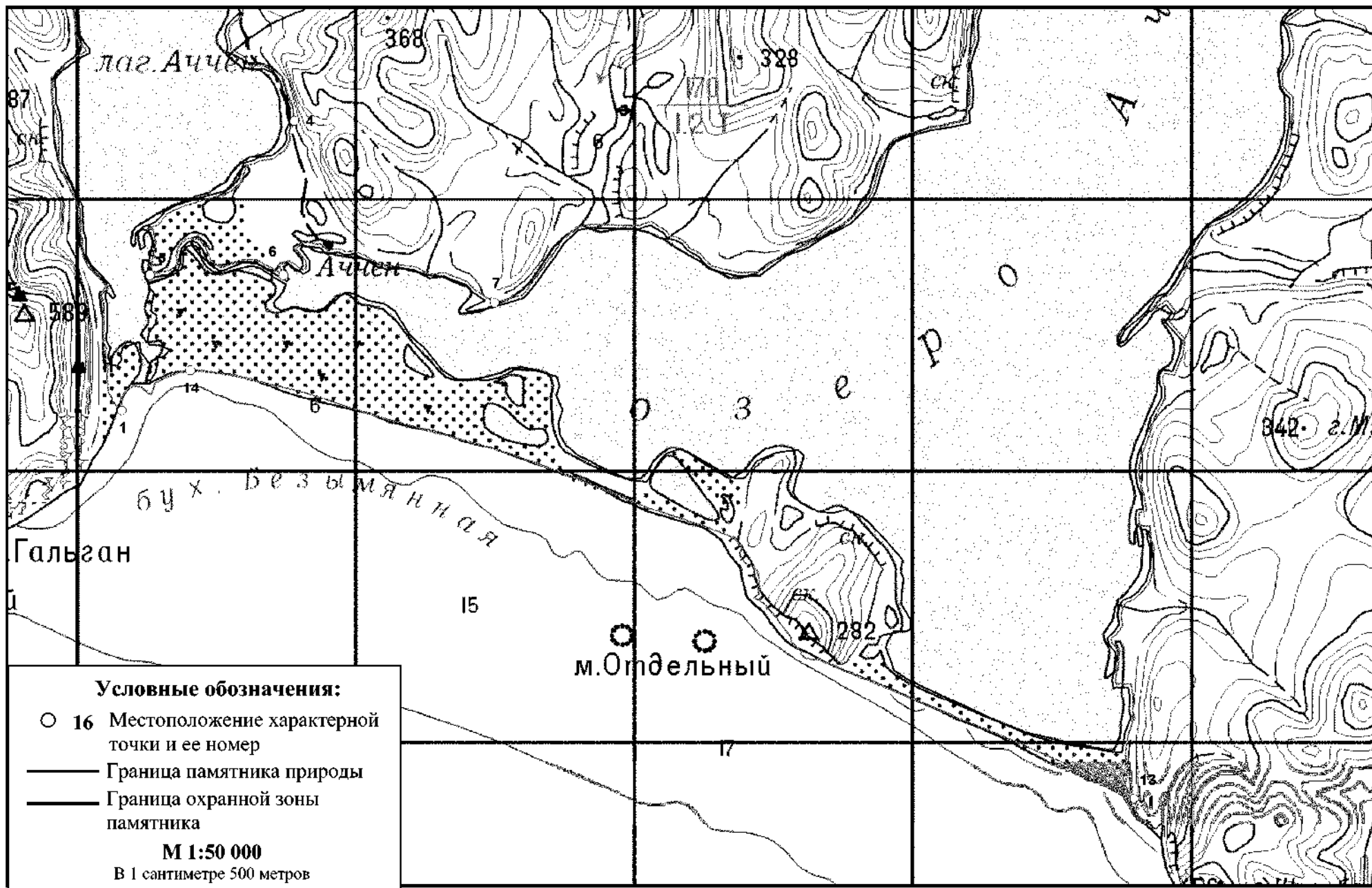
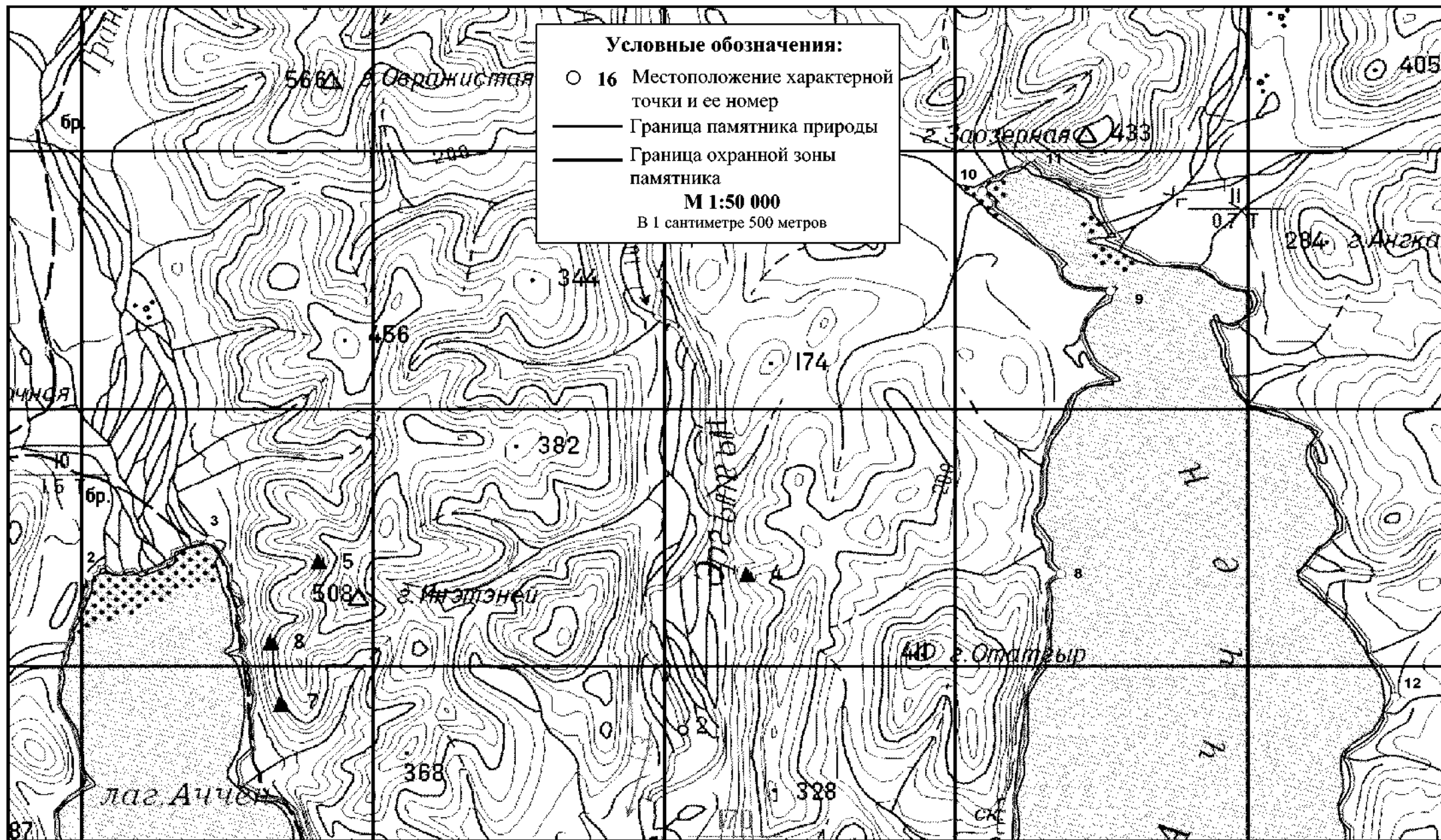


Схема границы памятника природы регионального значения «Озеро Аччен»



Приложение 2
к Положению об охранной зоне
памятника природы регионального
значения «Озеро Аччен»

КАТАЛОГ
координат характерных точек границ охранной зоны памятника
природы регионального значения «Озеро Аччен»

Географические координаты характерных точек границ охранной зоны памятника природы регионального значения «Озеро Аччен»						
Номер точки	Северная широта			Западная долгота		
	град.	мин.	сек.	град.	мин.	сек.
1	64	46	60	174	57	54
2	64	51	35	174	58	15
3	64	51	52	174	56	6
4	64	49	15	174	54	36
5	64	48	4	174	57	19
6	64	48	2	174	54	54
7	64	47	45	174	51	5
8	64	51	22	174	41	22
9	64	53	43	174	40	19
10	64	54	34	174	42	27
11	64	54	51	174	41	36
12	64	50	15	174	35	40
13	64	43	40	174	39	51
14	64	47	18	174	56	38

Описание границы охранной зоны Памятника природы:

От характерной точки охранной зоны границы памятника природы регионального значения «Озеро Аччен» (далее – характерная точка) 1, расположенной в 0,42 км юго-западнее западного края протоки выхода лагуны Аччен в бухту Безымянную, граница идет в северном направлении на протяжении 9,35 км, до характерной точки 2, расположенной в 3,70 км северо-западнее вершины горы Инэтэней.

От характерной точки 2 граница идет в северо-восточном направлении на протяжении 2,09 км, до характерной точки 3, расположенной в 2,22 км северо-западнее вершины горы Инэтэней.

От характерной точки 3 граница идет в юго-восточном направлении на протяжении 5,90 км, до характерной точки 4, расположенной в 3,94 км юго-западнее вершины горы Инэтэней.

От характерной точки 4 граница идет в юго-западном направлении на протяжении 3,66 км, до характерной точки 5, расположенной в 6,73 км юго-западнее вершины горы Инэтэней.

От характерной точки 5 граница идет в восточном направлении на протяжении 2,56 км, до характерной точки 6, расположенной в 4,46 км юго-западнее устья реки Эргытгын, места впадения в озеро Аччен.

От характерной точки 6 граница идет в юго-восточном направлении на протяжении 4,11 км, до характерной точки 7, расположенной в 1,77 км юго-западнее устья реки Эргытгын, места впадения в озеро Аччен.

От характерной точки 7 граница идет в северо-восточном направлении на протяжении 13,09 км, до характерной точки 8, расположенной в 2,26 км северо-восточнее вершины горы Отатгыр .

От характерной точки 8 граница идет в северном направлении на протяжении 5,37 км, до характерной точки 9, расположенной в 2,42 км юго-восточнее вершины горы Заозерная.

От характерной точки 9 граница идет в северо-западном направлении на протяжении 2,61 км, до характерной точки 10, расположенной в 1,65 км юго-западнее вершины горы Заозерная.

От характерной точки 10 граница идет в северо-восточном направлении на протяжении 0,92 км, до характерной точки 11, расположенной в 0,82 км юго-западнее вершины горы Заозерная.

От характерной точки 11 граница идет в юго-восточном направлении на протяжении 12,63 км, до характерной точки 12, расположенной в 5,77 км северо-восточнее устья реки Ликвыленввем, места впадения в озеро Аччен.

От характерной точки 12 граница идет в юго-западном направлении на протяжении 15,22 км, до характерной точки 13, расположенной в 1,85 км северо-западнее вершины горы Шпанберга.

От характерной точки 13 граница идет в северо-западном направлении по урезу воды Анадырского залива на протяжении 15,59 км, до характерной точки 14, расположенной в 0,86 км северо-восточнее западного края протоки выхода лагуны Аччен в бухту Безымянную.

От характерной точки 14 граница идет в юго-западном направлении на протяжении 1,44 км, до характерной точки 1.