

## ПРАВИТЕЛЬСТВО ЧУКОТСКОГО АВТОНОМНОГО ОКРУГА

### ПОСТАНОВЛЕНИЕ

от 18 сентября 2018 года

№ 325

г. Анадырь

Об утверждении Положения и Паспорта памятника природы регионального значения «Пекульнейский»

В соответствии со статьями 2 и 26 Федерального закона от 14 марта 1995 года № 33-ФЗ «Об особо охраняемых природных территориях», Законом Чукотского автономного округа от 25 апреля 2017 года № 28-ОЗ «О регулировании отдельных вопросов в области организации, охраны и использования особо охраняемых природных территорий в Чукотском автономном округе», в целях реализации пункта 3 Постановления Правительства Чукотского автономного округа от 28 июня 2011 года № 273 «О памятниках природы регионального значения Чукотского автономного округа, образованных до 2007 года», Правительство Чукотского автономного округа

#### ПОСТАНОВЛЯЕТ:

1. Утвердить:

- 1) Положение о памятнике природы регионального значения «Пекульнейский» согласно приложению 1 к настоящему постановлению;
- 2) Паспорт памятника природы регионального значения «Пекульнейский» согласно приложению 2 к настоящему постановлению.

2. Признать утратившим силу пункт 1 Перечня памятников природы регионального значения Чукотского автономного округа, образованных до 2007 года приложения 1 к Постановлению Правительства Чукотского автономного округа от 28 июня 2011 года № 273 «О памятниках природы регионального значения Чукотского автономного округа, образованных до 2007 года».

3. Контроль за исполнением настоящего постановления возложить на Департамент промышленной и сельскохозяйственной политики Чукотского автономного округа (Николаев Л.А.).

Председатель Правительства



Р.В. Копин

## **ПОЛОЖЕНИЕ**

### **о памятнике природы регионального значения «Пекульнейский»**

#### **1. Общие положения**

1. Настоящее Положение разработано в соответствии с Земельным кодексом Российской Федерации, федеральными законами от 10 января 2002 года № 7-ФЗ «Об охране окружающей среды», от 14 марта 1995 года № 33-ФЗ «Об особо охраняемых природных территориях», Законом Чукотского автономного округа от 25 апреля 2017 года № 28-ОЗ «О регулировании отдельных вопросов в области организации, охраны и использования особо охраняемых природных территорий в Чукотском автономном округе», Постановлением Правительства Чукотского автономного округа от 28 июня 2011 года № 273 «О памятниках природы регионального значения Чукотского автономного округа, образованных до 2007 года», определяет цели объявления природного комплекса «Пекульнейский» памятником природы регионального значения (далее - Памятник природы) и режим особой охраны его территории, а также содержит сведения о площади и описание местонахождения Памятника природы.

2. Памятник природы образован решением исполнительного Комитета Магаданского областного Совета народных депутатов от 8 июля 1983 года № 296 «О признании редких и достопримечательных объектов памятниками природы».

3. Памятник природы расположен в Анадырском муниципальном районе, его территория охватывает юго-западный макросклон хребта Пекульней от среднего течения р. Северный Пекульнейвеем до среднего течения р. Веснованной.

4. Площадь Памятника природы составляет 37 га, профиль – ботанический, категория занимаемых земель – земли сельскохозяйственного назначения.

5. Схема расположения, схема границы, описание характерных точек границы и координаты поворотных точек границы Памятника природы указаны в приложении к настоящему Положению.

6. Памятник природы находится в ведении Департамента промышленной и сельскохозяйственной политики Чукотского автономного округа (далее – Департамент).

7. Объявление территории Памятником природы не влечет за собой изъятие у собственников, землепользователей и арендаторов занимаемых ими земельных участков.

8. В целях предотвращения неблагоприятных антропогенных воздействий на Памятник природы на прилегающих к нему земельных участках и водных объектах создаются охранные зоны. Решение о создании охранный зоны Памятника природы и об установлении ее границы принимается Губернатором-Председателем Правительства Чукотского автономного округа.

9. На территории Памятника природы и в границах его охранный зоны в соответствии с Федеральным законом от 14 марта 1995 года № 33-ФЗ «Об особо охраняемых природных территориях» запрещается всякая деятельность, влекущая за собой нарушение сохранности Памятника природы.

10. Особенности расположения и функционирования Памятника природы подлежат обязательному учету при разработке планов и перспектив экономического и социального развития, подготовке документов территориального планирования Чукотского автономного округа и Анадырского муниципального района, лесохозяйственных регламентов и проектов освоения лесов, инвентаризации земель, а также схем землеустройства, охотустройства и водопользования.

11. Изменение границ, реорганизация или ликвидация Памятника природы осуществляется решениями Правительства Чукотского автономного округа по основаниям, установленным статьей 7 Закона Чукотского автономного округа от 25 апреля 2017 года № 28-ОЗ «О регулировании отдельных вопросов в области организации, охраны и использования особо охраняемых природных территорий в Чукотском автономном округе», при наличии положительного заключения государственной экологической экспертизы.

## **2. Цели образования Памятника природы**

12. Природный комплекс «Пекульнейский» объявлен Памятником природы в целях сохранения горнотундровой флоры, образовавшейся на выходах основных и ультраосновных магматических пород к которым приурочены многие кальцефильные виды, в составе которых есть реликтовые виды лапчатка двухцветковая *Potentilla biflora* и бескильница Райта *Ruscinella wrightii*; на останцовых скалах и их южных склонах - скально-степные группировки с *Artemisia frigida*, *Potentilla anadyrensis*, *P. anachoretica*, *P. rubelloides*, *Leontopodium kurilense*, а также континентальных реликтовых петрофитно-степных группировок и произрастающего здесь субэндемичного для хребта Пекульней мятлика *Poa pekulnejensis* Jurtz. et Tzvel. Флора Памятника природы насчитывает 396 видов и подвидов сосудистых растений.

## **3. Режим особой охраны территории Памятника природы**

13. На территории Памятника природы запрещается всякая деятельность, влекущая за собой нарушение его сохранности, в том числе:

- 1) распашка территории;

2) рубка, порча, изменение видового состава растительности, включая интродукцию чужеродных видов;

3) сбор цветов, листьев, ягод, заготовка сока;

4) прогон и выпас скота;

5) разведение костров;

6) разбивка палаток, стоянок (кроме специально оборудованных мест);

7) возведение построек, прокладка новых дорог;

8) строительство новых объектов (баз отдыха и туристических объектов, производственных зданий и сооружений, жилых помещений, не связанных с деятельностью памятников природы), за исключением благоустройства мест отдыха;

9) изменение уровня грунтовых вод и гидрологического режима без соответствующего разрешения;

10) использование токсичных химических препаратов для охраны и защиты лесов, в том числе в научных целях;

11) сброс сточных вод.

14. На территории Памятника природы, по согласованию с Департаментом, разрешается:

1) благоустройство мест отдыха;

2) проведение научных работ;

3) проведение природоохранных мероприятий (для сохранения генофонда и обеспечения условий обитания редких и находящихся под угрозой исчезновения видов растений и животных, занесенных в Красные книги Российской Федерации и Чукотского автономного округа);

4) осуществление эколого-просветительской и рекреационной деятельности.

Согласование (отказ в согласовании) Департаментом осуществления планируемой деятельности, указанной в настоящем пункте производится в течение 10 дней с момента поступления в Департамент письменного обращения, посредством направления заявителю письменного ответа о согласовании, либо об отказе в согласовании заявленных в обращении действий. Отказ Департамента в согласовании заявленных в обращении действий производится в случае, если такие действия не предусмотрены настоящим пунктом, а также Паспортом памятника природы регионального значения «Пекульнейский», утвержденным настоящим постановлением.

15. На территории Памятника природы допускается использование природных ресурсов в формах, обеспечивающих защиту исконной среды обитания и сохранение традиционного образа жизни коренных малочисленных народов Севера, Сибири и Дальнего Востока Российской Федерации.

16. Обязательства по обеспечению режима особой охраны Памятника природы принимают на себя собственники, владельцы и пользователи земельных участков, на которых находятся Памятник природы.

17. К охране Памятника природы могут привлекаться работники правоохранительных органов, природоохранных органов, общественные инспекторы, а также члены общественных организаций.

18. Установленный режим особой охраны Памятника природы указывается в паспорте Памятника природы.

19. Территория Памятника природы и его охранной зоны обозначается на местности предупредительными и информационными знаками по периметру его границы.

20. Расходы на обеспечение установленного режима особой охраны Памятника природы возмещаются за счет средств бюджета Чукотского автономного округа, а также внебюджетных источников.


#### **4. Ответственность за нарушение режима особой охраны территории Памятника природы**

21. Владельцы и пользователи земельных участков, расположенных в границах Памятника природы, обязаны соблюдать режим его особой охраны.

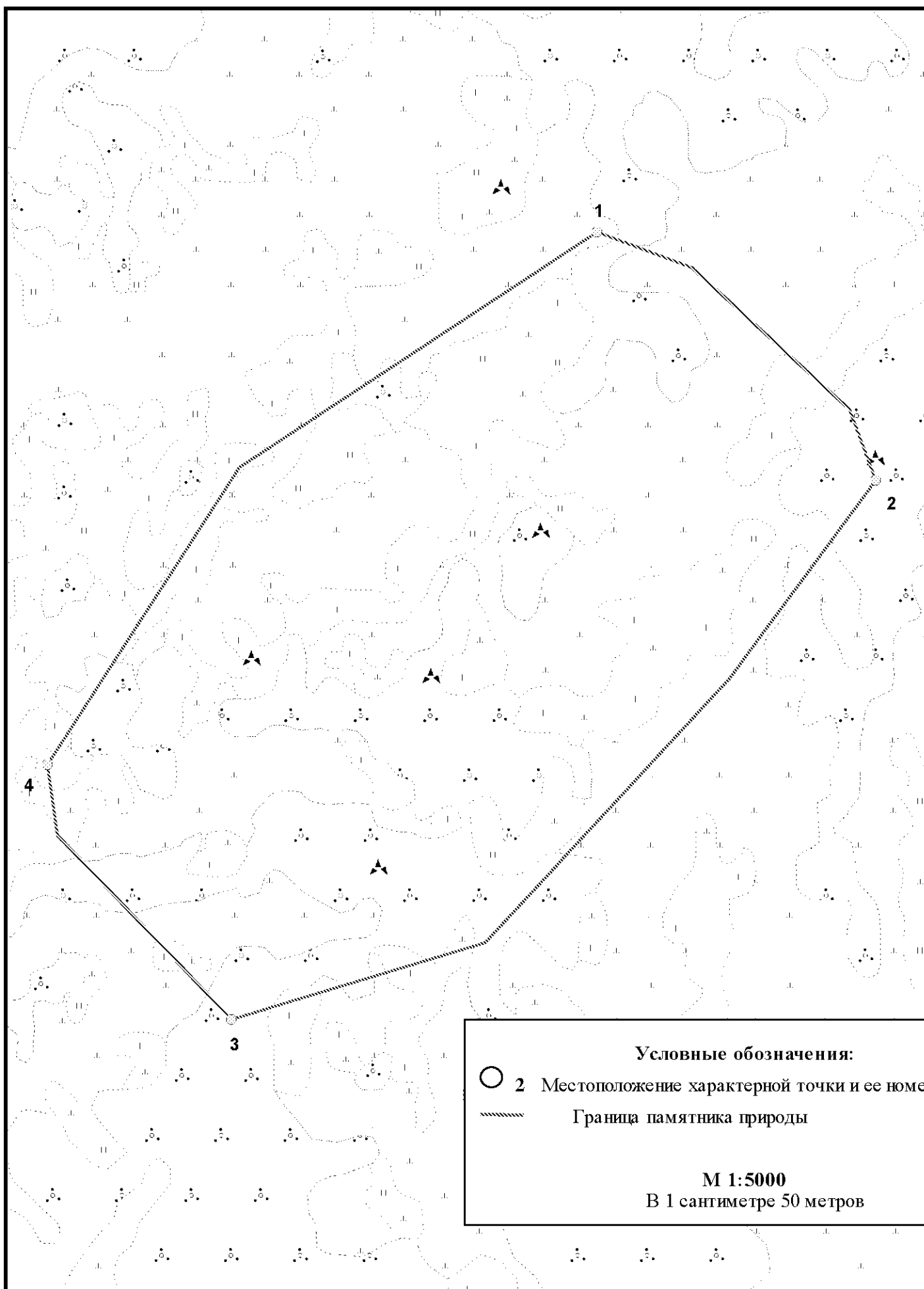
Нарушение режима особой охраны Памятника природы влечет за собой административную, уголовную и иную ответственность, предусмотренную законодательством Российской Федерации и Чукотского автономного округа.

Приложение  
к Положению о памятнике природы  
регионального значения «Пекульнейский»

**СХЕМА**  
расположения памятника природы регионального значения «Пекульнейский»



**СХЕМА**  
**границы памятника природы регионального значения «Пекульнейский»**



## ОПИСАНИЕ

### характерных точек границы памятника природы регионального значения «Пекульнейский»

От характерной точки границы Памятника природы «Пекульнейский» (далее – характерная точка) один, расположенной в 1,34 км юго-восточнее места впадения реки Кривая в реку Сев. Пекульнейвеем, граница идет в юго-восточном направлении на протяжении 0,39 км, до характерной точки два, расположенной в 1,65 км юго-восточнее места впадения реки Кривая в реку Сев. Пекульнейвеем.

От характерной точки два граница идет в юго-западном направлении на протяжении 0,87 км, до характерной точки три, расположенной в 2,03 км южнее места впадения реки Кривая в реку Сев. Пекульнейвеем.

От характерной точки три граница идет в северо-западном направлении на протяжении 0,32 км, до характерной точки четыре, расположенной в 1,78 км южнее места впадения реки Кривая в реку Сев. Пекульнейвеем.

От характерной точки четыре граница идет в северо-восточном направлении на протяжении 0,78 км, до характерной точки один.

## КАТАЛОГ

### географических координат поворотных точек границы памятника природы регионального значения «Пекульнейский»

Система координат WGS-84

Номер точки п/п	Номер точки на схеме	Северная широта			Восточная долгота		
		град.	мин.	сек.	град.	мин.	сек.
1	1	65	32	2	174	15	25
2	-	65	32	1	174	15	33
3	-	65	31	56	174	15	45
4	2	65	31	54	174	15	47
5	-	65	31	47	174	15	36
6	-	65	31	39	174	15	17
7	3	65	31	36	174	14	57
8	-	65	31	42	174	14	43
9	4-	65	31	44	174	14	42
10	-	65	31	54	174	14	57



**КАТАЛОГ**  
**координат поворотных точек границы**  
**памятника природы регионального значения «Пекульнейский»**

Номер точки п/п	Номер точки на схеме	Система координат, МСК-87	
		х, м	у, м
1	1	1058084.55	6390930.21
2	-	1058048.92	6391025.43
3	-	1057906.61	6391184.61
4	2	1057835.39	6391211.13
5	-	1057636.36	6391063.45
6	-	1057372.41	6390817.74
7	3	1057295.50	6390562.00
8	-	1057479.70	6390386.87
9	4-	1057550.76	6390376.69
10	-	1057848.40	6390570.28

## **ПАСПОРТ**

### **памятника природы регионального значения «Пекульнейский»**

#### **1. Общие положения**

1.1. Наименование памятника природы: «Пекульнейский».

1.2. Основание для организации: Памятник природы «Пекульнейский» (далее - Памятник природы) образован решением исполнительного Комитета Магаданского областного Совета народных депутатов от 8 июля 1983 года № 296 «О признании редких и достопримечательных объектов памятниками природы».

1.3. Адрес (местонахождение) памятника природы: Памятник природы расположен в центральной части Анадырского района, недалеко от с. Усть-Белая.

1.4. Памятник природы расположен на землях сельскохозяйственного назначения, ботанический профиль. Пользователи земель отсутствуют.

1.5. Площадь Памятника природы составляет 37 га, площадь охранной зоны 12,84 га.

1.6. Памятник природы находится в ведении Департамента промышленной и сельскохозяйственной политики Чукотского автономного округа (далее – Департамент).

1.7. Памятник природы взят на учет в Комитете природопользования и охраны окружающей среды Департамента.

1.8. Паспорт памятника природы составлен Департаментом.

1.9. Приложение к паспорту памятника природы: Схема расположения, Схема границы, Описание характерных точек границы, Каталог географических координат поворотных точек границы Памятника природы, Каталог координат поворотных точек границы Памятника природы.

#### **2. Краткое описание Памятника природы**

2.1. Территория охватывает юго-западный макросклон хребта Пекульней от среднего течения р. Северный Пекульнейвеем до среднего течения р. Веснованной.

Памятник природы занимает западный макросклон на южной оконечности хребта Пекульней в среднем течении р. Северный Пекульнейвеем.

Памятник природы находится на северном пределе подзоны крупных стлаников (северная граница ареала *Pinus rufula*). Основные типы экосистем включают в себя:

верхние части склонов гор с сухими щебнистыми куртинными и пятнистыми тундрами;

склоны кислых гор с кустарничковыми мохово-лишайниковыми тундрами и ольховниками и ерниками по ложбинам;

склоны с основными породами с комплексами остепненных пятнистых дриадовых тундр, степоидами и петрофитно-ксерофитными группировками на южных экспозициях;

нивальные ниши, места снежников и альпийские лужайки вдоль горных ручьев;

пологие шлейфы склонов с бутристыми, кочкарными, заболоченными тундрами и болотами, зарослями ив и ольхи;

надпойменные террасы с комплексной мозаикой кустарников, лугов и тундр;

поймы рек с галечными и песчано-галечными аллювиями, кустарниками, лугами, чозениевыми рощицами и пустошами.

Примечательности: Особенностью данного района являются выходы основных и ультраосновных магматических пород, к которым приурочены многие кальцефильные виды. Памятник примечателен горнотундровой флорой, в составе которой есть реликтовые виды лапчатка двухцветковая *Potentilla biflora* и бескильница Райта *Ruscicella wrightii*; на останцовых скалах и их южных склонах - скально-степные группировки с *Artemisia frigida*, *Potentilla anadyrensis*, *P. anachoretica*, *P. rubelloides*, *Leontopodium kurilense* и др. Из-за сложившейся обстановки некоторой изолированности массивов хребта Пекульней от других гор здесь сформировались популяции некоторых видов, оторванные от основного ареала, а также формы, уклоняющиеся от типичных.

Растительные сообщества Памятника природы (по предварительным данным):

22% - комбинации сухих щебнистых куртинных и пятнистых дриадовых, дриадово-разнотравных и кустарничковых тундр (*Dryas punctata*, *Minuartia arctica*, *M. biflora*, *Silene acaulis*, *Festuca brachyphylla*, *F. viviparoidea*, *Ermania parryoides*, *Saxifraga funstonii*, *Oxytropis czukotica*, *Saussurea tilesii*) по вершинам и верхним частям склонов гор;

32% - комбинации кустарничковых мохово-лишайниковых, кустарничково-разнотравных моховых тундр (*Salix sphenophylla*, *Cassiope tetragona*, *Ledum decumbens*, *Vaccinium uliginosum*, *V. vitis-idaea*, *Betula exilis*, *Carex lugens*) и куртин кедрового стланика по солифлюкционным склонам гор;

10% - ольховники и ерники (*Alnus fruticosa*, *Betula middendorffii*, *Sorbus subERICA*, *Rhododendron aureum*) по ложбинам склонов и шлейфов;

3% - петрофитные и ксерофитные группировки растений (*Dryas incisa* var. *incisa*, *D. integrifolia*, *Calamagrostis purpurascens*, *Selaginella rupestris*, *Carex rupestris*) и степоидов (*Koeleria asiatica*, *Kobresia filifolia*, *Lychnis sibirica* subsp. *samojedorum*, *Alyssum obovatum*, *Dracocephalum palmatum*, *Thymus oxyodonthus*) на южных склонах гор;

2% - комбинации нивальных тундр и лужаек по местам снежников (*Phyllodoce coerulea*, *Acomastylis rossii*, *Trollius membranostylus*, *T. chartosepalus*, *Aconitum productum*, *Senecio resedifolius*, *Ranunculus rugmaeus*, *Mertensia pubescens*) и вдоль горных ручьев;

26% - комбинации осоково-пушицево-кустарничковых, ивковых и кустарничково-ерниковых тундр (*Salix fuscescens*, *Betula exilis*, *Eriophorum polystachion*, *Equisetum palustre*) и осоковых болот (*Chamaedaphne calyculata*, *Triglochin palustre*, *Vaeothryon cespitosum*, *Comarum palustre*) по шлейфам склонов;

2% - комбинации ерников, голубичников, кустарничковых ивняков и олуговелых тундр (*Salix pulchra*, *S. saxatilis*, *Vaccinium uliginosum*, *Veratrum oxyselalum*, *Aruncus kamtschaticus*, *Sanguisorba officinalis*) по надпойменным террасам;

2% - комбинации редкотравных лугов и открытых группировок растительности (*Leymus interior*, *Chamerion latifolium*, *Aster sibiricus*, *Artemisia kruhseana*) по галечным и песчано-галечным наносам пойм;

1% - комбинации ивняков и разнотравных лужаек (*Salix anadyrensis*, *S. alaxensis*, *S. hastata*, *Ribes triste*, *Galium boreale*) с отдельными чозениями по поймам, пикшевых пустошей (*Empetrum subholarcticum*, *Potentilla arenosa*, *Antennaria friesiana*) по возвышенным участкам пойм рек.

Биоразнообразие: флора района составляет около 380 видов.

Охраняемые виды: На территории Памятника природы обнаружено множество редких видов - лапчатка красноватая *Potentilla rubelloides*, клайтоничка Васильева *Claytoniella vassilievii*, клайтония клубненосная *Claytonia tuberosa*, дрема крупносемянная *Gastrolychnis macrosperma*, несколько видов редких одуванчиков - *Taraxacum korjakorum*, *T. macilentum*, *T. tamarae*, *T. andersonii*, а также такие редкие виды как *Papaver detritophilum*, *P. paucistaminum*, *Cardamine victoris*, *Draba parvisiliquosa*, *Saxifraga oppositifolia* subsp. *smalliana*, *Potentilla anachoretica* var. *anachoretica*, *Primula eximia*, *Androsace semiperennis*, *Potentilla tomentulosa*, *P. tschaunensis*, *Oxytropis semiglobosa*. Обнаружены 5 видов редких мхов: *Anomobryum julaceum*, *Ditrichum cylindricum*, *Leskea polycarpa*, *Rhizomnium gracile*, *Sphagnum subfulvum*.

2.2. Памятник природы создан в целях сохранения горнотундровой флоры, образовавшейся на выходах основных и ультраосновных магматических пород к которым приурочены многие кальцефильные виды, в составе которых есть реликтовые виды лапчатка двухцветковая *Potentilla biflora* и бескильница Райта *Ruscicella wrightii*; на останцовых скалах и их южных склонах - скально-степные группировки с *Artemisia frigida*, *Potentilla anadyrensis*, *P. anachoretica*, *P. rubelloides*, *Leontopodium kurilense*, а также континентальных реликтовых петрофитно-степных группировок и произрастающего здесь субэндемичного для хребта Пекульней мятлика *Роа rekulnejensis* Jurtz. et Tzvel. Флора Памятника природы насчитывает 396 видов и подвидов сосудистых растений.

### **3. Режим особой охраны Памятника природы**

3.1. Лица и организации, виновные в нарушении режима особой охраны памятника природы, привлекаются к ответственности в порядке, установленным Кодексом Российской Федерации об административных правонарушениях и Уголовным кодексом Российской Федерации. Режим памятника природы учитывается при разработке планов и перспектив экономического и социального развития, территориальных комплексных схем, схем землеустройства и районной планировки.

Все мероприятия на территории памятника природы проводятся при условии согласования с Департаментом.

Расходы по обеспечению установленного режима особой охраны памятника природы возмещаются в соответствии с законодательством Российской Федерации и Чукотского автономного округа.

3.2. Памятник природы создан без изъятия земель у землепользователей.

3.3. На территории Памятника природы запрещается всякая деятельность, влекущая за собой нарушение его сохранности, в том числе:

- 1) распашка территории;
- 2) рубка, порча, изменение видового состава растительности, включая интродукцию чужеродных видов;
- 3) сбор цветов, листьев, ягод, заготовка сока;
- 4) прогон и выпас скота;
- 5) разведение костров;
- 6) разбивка палаток, стоянок (кроме специально оборудованных мест);
- 7) возведение построек, прокладка новых дорог;
- 8) строительство новых объектов (баз отдыха и туристических объектов, производственных зданий и сооружений, жилых помещений, не связанных с деятельностью памятников природы), за исключением благоустройства мест отдыха;
- 9) изменение уровня грунтовых вод и гидрологического режима без соответствующего разрешения;
- 10) использование токсичных химических препаратов для охраны и защиты лесов, в том числе в научных целях;
- 11) сброс сточных вод.

3.4. На территории Памятника природы, по согласованию с Департаментом, разрешается:

- 1) благоустройство мест отдыха;
- 2) проведение научных работ;
- 3) проведение природоохранных мероприятий (для сохранения генофонда и обеспечения условий обитания редких и находящихся под угрозой исчезновения видов растений и животных, занесенных в Красные книги Российской Федерации и Чукотского автономного округа);
- 4) осуществление эколого-просветительской и рекреационной деятельности.

На территории Памятника природы допускается использование природных ресурсов в формах, обеспечивающих защиту исконной среды обитания и сохранение традиционного образа жизни коренных малочисленных народов Севера, Сибири и Дальнего Востока Российской Федерации.


3.5. Организация, взявшая на себя обязательство по охране Памятника природы – Управление по охране и использованию животного мира Департамента промышленной и сельскохозяйственной политики Чукотского автономного округа (в лице охотоведа в с. Усть-Белая, фактический и почтовый адрес: 689540, Чукотский автономный округ, Анадырский район, с. Усть-Белая, ул. Набережная, д. 10, кв. 17, номер телефона 8 924 666 80 28).

Согласование (отказ в согласовании) Департаментом осуществления планируемой деятельности на территории Памятника природы производится в течение 10 дней с момента поступления в Департамент письменного обращения, посредством направления заявителю письменного ответа о согласовании, либо об отказе в согласовании заявленных в обращении действий.

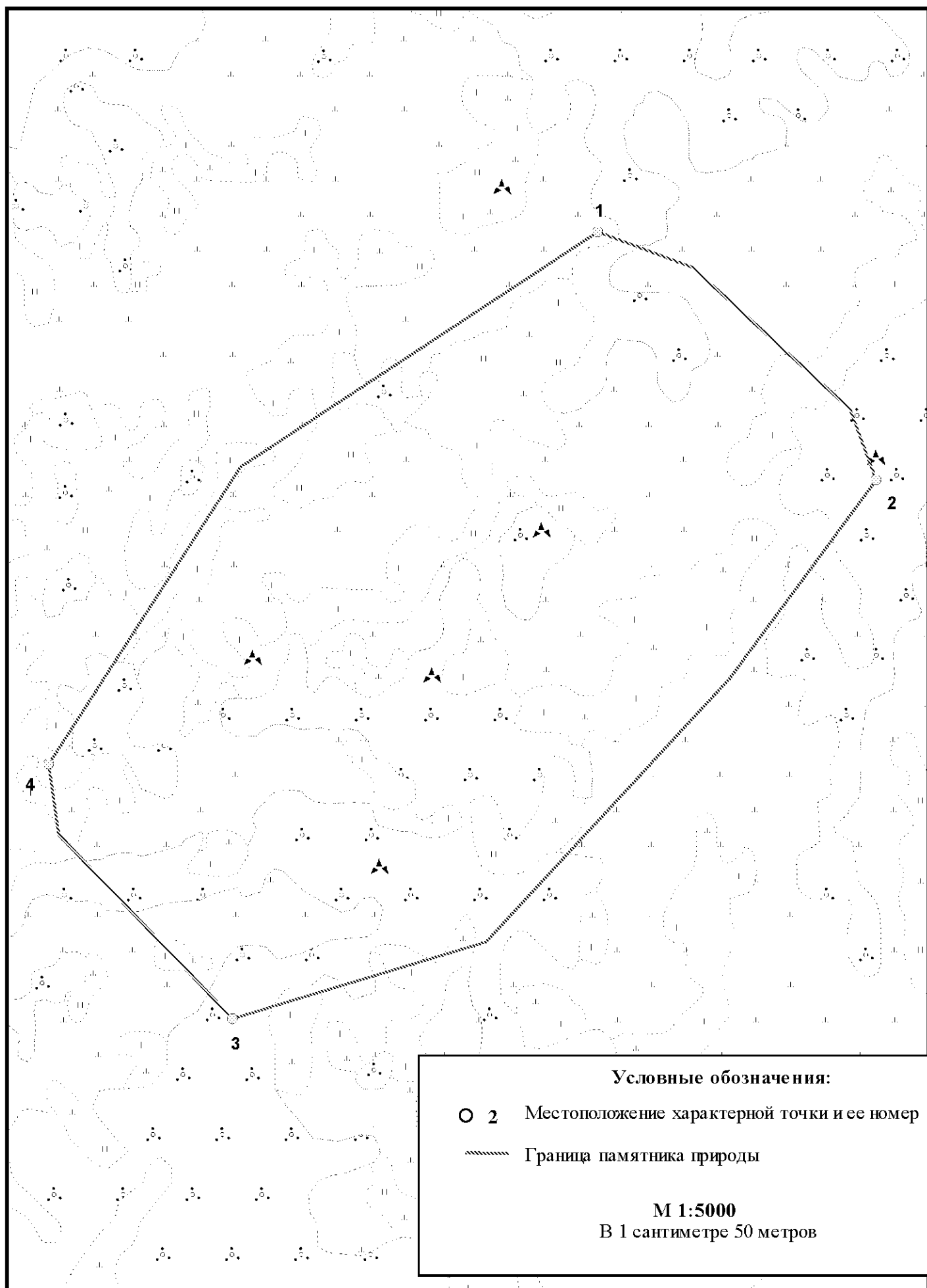
Отказ Департамента в согласовании заявленных в обращении заявителя действий, производится в случае, если такие действия запрещены пунктом 3.3 настоящего Паспорта, а также Положением о памятнике природы регионального значения «Пекульнейский», утвержденным настоящим постановлением.

Приложение  
к Паспорту памятника природы  
регионального значения «Пекульнейский»

**СХЕМА**  
расположения памятника природы регионального значения «Пекульнейский»



**СХЕМА**  
**границы памятника природы регионального значения «Пекульнейский»**





## ОПИСАНИЕ

### характерных точек границы памятника природы регионального значения «Пекульнейский»

От характерной точки границы Памятника природы «Пекульнейский» (далее именуется – характерная точка) один, расположенной в 1,34 км юго-восточнее места впадения реки Кривая в реку Сев. Пекульнейвеем, граница идет в юго-восточном направлении на протяжении 0,39 км, до характерной точки два, расположенной в 1,65 км юго-восточнее места впадения реки Кривая в реку Сев. Пекульнейвеем.

От характерной точки два граница идет в юго-западном направлении на протяжении 0,87 км, до характерной точки три, расположенной в 2,03 км южнее места впадения реки Кривая в реку Сев. Пекульнейвеем.

От характерной точки три граница идет в северо-западном направлении на протяжении 0,32 км, до характерной точки четыре, расположенной в 1,78 км южнее места впадения реки Кривая в реку Сев. Пекульнейвеем.

От характерной точки четыре граница идет в северо-восточном направлении на протяжении 0,78 км, до характерной точки один.

## КАТАЛОГ

### географических координат поворотных точек границы памятника природы регионального значения «Пекульнейский»

Система координат WGS-84

Номер точки п/п	Номер точки на схеме	Северная широта			Восточная долгота		
		град.	мин.	сек.	град.	мин.	сек.
1	1	65	32	2	174	15	25
2	-	65	32	1	174	15	33
3	-	65	31	56	174	15	45
4	2	65	31	54	174	15	47
5	-	65	31	47	174	15	36
6	-	65	31	39	174	15	17
7	3	65	31	36	174	14	57
8	-	65	31	42	174	14	43
9	4-	65	31	44	174	14	42
10	-	65	31	54	174	14	57

**КАТАЛОГ**  
**координат поворотных точек границы**  
**памятника природы регионального значения «Пекульнейский»**

Номер точки п/п	Номер точки на схеме	Система координат, МСК-87	
		х, м	у, м
1	1	1058084.55	6390930.21
2	-	1058048.92	6391025.43
3	-	1057906.61	6391184.61
4	2	1057835.39	6391211.13
5	-	1057636.36	6391063.45
6	-	1057372.41	6390817.74
7	3	1057295.50	6390562.00
8	-	1057479.70	6390386.87
9	4-	1057550.76	6390376.69
10	-	1057848.40	6390570.28